

BENGKULU SELATAN DALAM ANGKA  
BENGKULU SELATAN IN FIGURES  
2006/2007

Publikasi “Bengkulu Selatan Dalam Angka (BSDA) 2008” ini merupakan sumber informasi untuk berbagai kebutuhan perencanaan dan merumuskan kebijakan pembangunan yang diterbitkan secara berkala oleh BPS Kabupaten Bengkulu Selatan. Data dihimpun dari data primer dan sekunder yang berasal dari instansi pemerintah maupun swasta. Melalui publikasi anda akan mendapatkan data dari berbagai sektor/ sub sektor antara lain: Geografi, Pemerintahan, Penduduk dan Ketenagakerjaan, Sosial, Pertanian, Perindustrian, Pertambangan dan Energi, Perdagangan dan Koperasi, Perhubungan, Keuangan dan Pendapatan Regional.

*The publication of “Bengkulu Selatan in Figures 2008” is an information source for variously needed of forcast and development policies are periodically published by BPS- Statistics of Bengkulu Selatan Regency. The data presented in this publication are primary and secondary data were collected from public and private institutions. From this publication, you have an information for many sector/ sub sector i.e: Geography, Government, Populations and Labour Force, Social, Agriculture, Manufacture, Minning and Energy, Trade and Cooperative, Transportation, Finance and Regional Income.*



**Badan Pusat Statistik  
Kabupaten Bengkulu Selatan**  
Jl. P. Duayu Ketapang Besar Manna 38516  
Telpon/ Fax: (0739)21048  
E-mail: bps1701@bengkulu.wasantara.net.id

ISSN: 0216-403X



**KATALOG BPS: 1102001.1701**

**BENGKULU SELATAN  
DALAM ANGKA  
BENGKULU SELATAN IN FIGURES  
2008**



**BADAN PUSAT STATISTIK  
KABUPATEN BENGKULU SELATAN  
BPS – STATISTICS OF BENGKULU SELATAN REGENCY**



KATALOG BPS: 1102001.1701

---

**BENGKULU SELATAN**  
**DALAM ANGKA**  
*BENGKULU SELATAN IN FIGURES*  
**2008**

<http://bengkuluselatan.bps.go.id>



**BADAN PUSAT STATISTIK**  
**KABUPATEN BENGKULU SELATAN**  
*BPS – STATISTICS OF BENGKULU SELATAN REGENCY*

**BENGKULU SELATAN DALAM ANGKA 2008**  
***BENGKULU SELATAN IN FIGURES 2008***

**ISSN : 0216.403X**

**No. Publikasi / Publication Number : 17010.0801**

**Katalog BPS / BPS Catalogue : 1102001.1701**

**Ukuran Buku / Book Size 21 x 15 cm**

**Jumlah Halaman / Number of Pages = *xlvi*+299 halaman/pages**

**Naskah / Manuscript :**

**BPS Kabupaten Bengkulu Selatan**

***BPS - Statistics of Bengkulu Selatan Regency***

**Penyunting / Editor :**

**Seksi Integrasi Pengolahan dan Diseminasi Statistik**

***Data Processing Integration and Statistical Dissemination Sub Division***

**Gambar dan Grafik/ Charts :**

**Seksi Integrasi Pengolahan dan Diseminasi Statistik**

***Data Processing Integration and Statistical Dissemination Sub Division***

**Gambar Kulit / Cover Design :**

**Meriam Honeysuit\***

**Seksi Integrasi Pengolahan dan Diseminasi Statistik**

***Data Processing Integration and Statistical Dissemination Sub Division***

**Diterbitkan oleh / Published by :**

**BPS Kabupaten Bengkulu Selatan**

***BPS - Statistics of Bengkulu Selatan Regency***

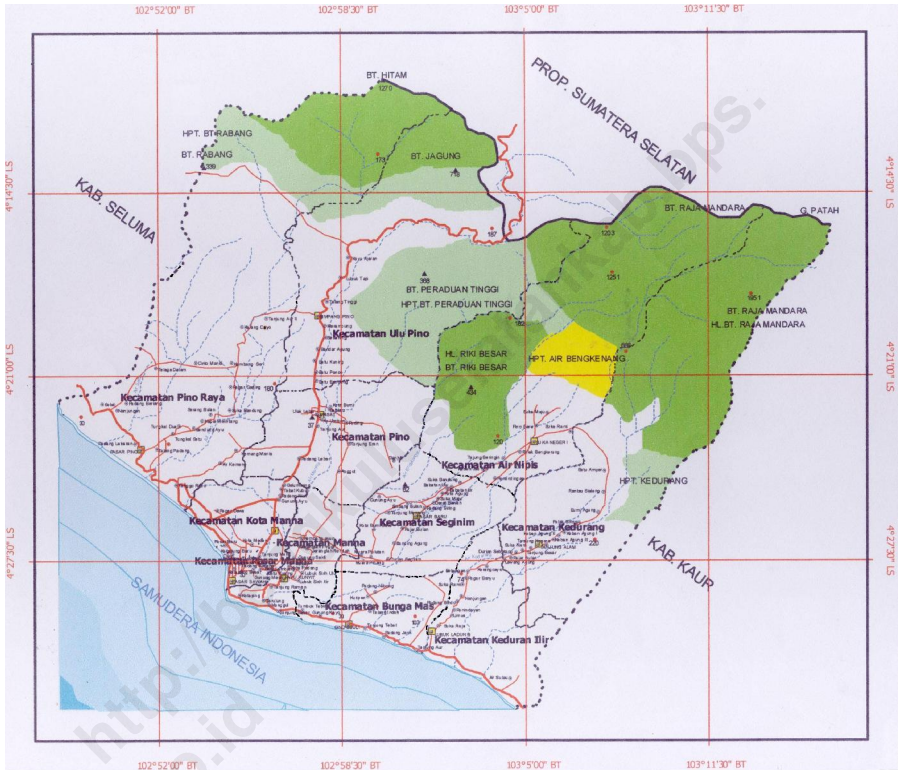
**Dicetak oleh / Printed by :**

**Boleh dikutip dengan menyebutkan sumbernya/**

***May be cited with reference to the source***

Keterangan:\*) **Meriam Honeysuit** adalah peninggalan PD II terbuat dari besi baja dan kuningan. Diameter pangkal meriam 70 cm, ujung laras 45 cm dan panjang meriam 5 meter. Posisi meriam menghadap ke laut dengan ketinggian  $\pm$  20 m dpl. Peninggalan lainnya adalah benteng/ bunker yang rata-rata berukuran 4x4 dan berjumlah puluhan baik yang masih utuh maupun terendam air/ tanah tersebar di kelurahan Pasar Bawah, Belakang Gedung dan Pagar Dewa.

**PETA WILAYAH ADMINISTRATIF  
KABUPATEN BENGKULU SELATAN  
MAP OF BENGKULU SELATAN REGENCY**



**LAMBANG DAERAH  
KABUPATEN BENGKULU SELATAN  
BENGKULU SELATAN REGENCY SYMBOL**



**MOTTO DAERAH**

BUMI SEKUNDANG SETUNGGUAN  
SEREPAT SEIJAWAN

“Setia Kawan: Tekad yang Bulat Dalam Kesatuan dan Persatuan”  
“Sikap Toleransi yang Selalu Berpegang pada Sikap Musyawarah Mufakat”

**PENGERTIAN LAMBANG DAERAH**

**A. Lambang Daerah Kabupaten Bengkulu Selatan terdiri dari unsur-unsur sebagai berikut:**

1. Bidang dasar lambang
2. Bidang persegi lima
3. Bintang persegi lima
4. Lebah dan sarangnya
5. Keris dan Rudus
6. Cerana

7. Kulintang
8. Padi dan Cengkih
9. Pita Putih
10. Huruf bertuliskan Bengkulu Selatan

## **B. Arti Kiasan Lambang Bengkulu Selatan**

1. **BINTANG**  
Bintang bersudut lima, melambangkan Ketuhanan Yang Maha Esa, dan sekaligus melambangkan Pancasila.
2. **LEBAH DENGAN SARANGNYA**  
Lebah dengan sarangnya melambangkan bahwa rakyat Bengkulu Selatan dapat bekerja sama/ bergotong royong bagaikan lebah yang dipimpin oleh ratunya dalam keikutsertaan membangun daerahnya.
3. **KERIS DAN RUDUS**  
Keris dan rudus melambangkan senjata untuk mempertahankan harga diri rakyat Bengkulu Selatan bila nilai-nilai kepribadian rakyat dilanggar sekaligus melambangkan sikap patriotisme rakyat Bengkulu Selatan.
4. **CERANA**  
Cerana melambangkan bahwa Bengkulu Selatan mempunyai adat istiadat yang menghormati dan terhormat. Rakyat Bengkulu Selatan dalam tata pergaulan sehari-hari terhadap tamu dan teman sangat tinggi rasa cinta kasihnya. Dalam muamalat senantiasa diatur menurut adat dan sopan santun yang berlaku semenjak zaman nenek moyang.
5. **KULINTANG**  
Kulintang adalah pelambang seni dan budaya rakyat Bengkulu Selatan dalam berbagai keperluan walima.
6. **PADI DAN CENGKIH**  
Cengkih berjumlah 7 biji, melambangkan Bengkulu Selatan terdiri dari 7 kecamatan (sebelum pemekaran kecamatan/ kabupaten). Padi dengan jumlah biji 27, mencerminkan jumlah marga (sebelum pemekaran kecamatan/ kabupaten). Padi dan buah cengkih melambangkan sumber penghasilan rakyat Bengkulu Selatan yang terbesar di Propinsi Bengkulu waktu itu.

### C. Arti Kiasan Warna yang dipakai dalam Lambang Bengkulu Selatan

1. Hijau : Melambangkan bahwa Bengkulu Selatan adalah subur. Pertanian dan bercocok tanam merupakan usaha yang sangat potensial untuk mensejahterakan rakyat.
2. Kuning Emas : Melambangkan harapan masa depan Bengkulu Selatan yang gemilang sekaligus melambangkan kemuliaan watak dan budi pekerti.
3. Hitam : Melambangkan bahwa kemungkinan di balik potensi yang nyata masih banyak kekayaan alam di Bengkulu Selatan yang belum ditemukan dan memerlukan penelitian ilmiah untuk menunjang pembangunan daerah di Bengkulu Selatan.
4. Merah : Melambangkan watak keberanian dan kepahlawanan rakyat Bengkulu Selatan.

*Sumber: Chalki Abdullah, 1969  
Pemenang lomba logo daerah*





**PHOTO BUPATI BENGKULU SELATAN**





BUPATI BENGKULU SELATAN  
JL. Padang Panjang- Manna Telp. (0739) 21001, 21364, 21700,  
21816, 21140, Fax: (0739) 21069

---

**KATA SAMBUTAN  
BUPATI BENGKULU SELATAN**

Saya menyambut gembira atas terbitnya publikasi Bengkulu Selatan Dalam Angka 2008 yang menyajikan data statistik mengenai potensi sumber daya, perkembangan pembangunan, dan hasil – hasilnya di Kabupaten Bengkulu Selatan. Penyajian berbagai data statistik di dalam publikasi ini diharapkan dapat merumuskan kebijaksanaan dan mengambil keputusan dalam proses perencanaan pembangunan yang akan dilaksanakan. Selain itu, data statistik ini dapat pula dimanfaatkan untuk melakukan pengawasan dan evaluasi terhadap berbagai kegiatan pembangunan dan hasil- hasilnya yang telah dicapai.

Dalam kesempatan ini, saya mengucapkan terima kasih kepada semua dinas/ instansi/ lembaga swasta yang telah memberikan data dan informasi kepada Badan Pusat Statistik untuk disusun secara terpadu menjadi publikasi statistik tahunan dan diharapkan dapat berlanjut pada tahun- tahun berikutnya.

Akhirnya saya berharap semoga publikasi ini dapat memberikan manfaat bagi pihak- pihak yang memerlukan.

Manna, September 2008  
Bupati Bengkulu Selatan

H. Fauzan Djamil, SH



## **KATA PENGANTAR**

### **KEPALA BPS KABUPATEN BENGKULU SELATAN**

Publikasi Statistik Bengkulu Selatan Dalam Angka (BSDA) 2008 merupakan penerbitan lanjutan dari tahun sebelumnya dan merupakan statistik rutin tahunan yang dipublikasikan oleh Badan Pusat Statistik (BPS) Kabupaten Bengkulu Selatan. Penerbitan publikasi ini berkaitan dengan upaya penyempurnaan dan pengembangan perstatistikan daerah yang dilakukan BPS Kabupaten Bengkulu Selatan dengan dukungan Pemerintah Daerah, dalam rangka menyediakan data yang lengkap dan terpadu bagi berbagai keperluan monitoring, evaluasi, serta perencanaan pembangunan daerah.

Data yang disajikan dalam publikasi ini umumnya adalah data sekunder yang diturunkan dari berbagai kegiatan administrasi dinas/ instansi/ lembaga swasta, serta dilengkapi dengan data yang tersedia di BPS Kabupaten Bengkulu Selatan yang dihimpun melalui survey dan sensus.

Keberhasilan penerbitan publikasi ini adalah berkat kerjasama yang baik dengan Bappeda Kabupaten Bengkulu Selatan dan seluruh dinas/ instansi/ lembaga pemerintahan, serta BUMN dan BUMD di Kabupaten Bengkulu Selatan. Berkenaan dengan itu, kami mengucapkan terima kasih dan penghargaan yang setinggi-tingginya kepada semua pihak yang telah ikut membantu sehingga penyusunan publikasi ini dapat dilaksanakan tepat pada waktunya.

Kritik dan saran yang konstruktif demi perbaikan publikasi ini, kami ucapkan terima kasih. Semoga publikasi ini dapat bermanfaat sebagaimana yang kita harapkan.

Manna, September 2008

Kepala Badan Pusat Statistik  
Kabupaten Bengkulu Selatan

Nazaruddin Wahab, SE

# DAFTAR ISI

## CONTENTS

	<b>Halaman</b>
	<b>Page</b>
<b>Peta Wilayah Administratif Kabupaten Bengkulu Selatan</b> <i>Map of Bengkulu Selatan Regency</i>	iii
<b>Pengertian Lambang Daerah</b> <i>Bengkulu Selatan Regency Symbol</i>	iv
<b>Poto Bupati Bengkulu Selatan/ Bupati of Bengkulu Selatan</b>	vii
<b>Kata Sambutan Bupati Bengkulu Selatan</b> <i>Foreword The Bupati of Bengkulu Selatan Regency</i>	viii
<b>Kata Pengantar Kepala BPS Kabupaten Bengkulu Selatan</b> <i>Preface BPS- Statistical Office Head of Bengkulu Selatan Regency</i>	ix
<b>Daftar Isi/ Contents</b>	x
<b>Daftar Tabel/ List Table</b>	xii
<b>Daftar Gambar/ Figures</b>	xxxvi
<b>Ketentuan Umum/ Explanatory Notes</b>	xxxvii
<b>Profil Kabupaten Bengkulu Selatan</b> <i>Bengkulu Selatan Regency Profile</i>	xxxviii
1. Keadaan Geografi dan Iklim/ <i>Geographycal Situation and Climate</i>	1
1.1. Keadaan Geografi/ <i>Geographycal Situation</i>	2
1.2. Iklim/ <i>Climate</i>	12
2. Pemerintahan/ <i>Government</i>	19
3. Penduduk, Ketenagakerjaan dan Transmigrasi <i>Population, Employment and Transmigration</i>	47
3.1. Penduduk/ <i>Population</i>	48
3.2. Ketenagakerjaan/ <i>Employment</i>	55

3.3. Transmigrasi/ <i>Transmigration</i>	60
4. Sosial/ <i>Social Affairs</i>	65
4.1. Pendidikan/ <i>Education</i>	66
4.2. Kesehatan/ <i>Health</i>	97
4.3. Agama/ <i>Religion</i>	112
4.4. Perumahan/ <i>Housing</i>	118
4.5. Sosial Lainnya/ <i>Others Social</i>	129
5. Pertanian/ <i>Agriculture</i>	141
5.1. Tanaman Pangan/ <i>Food Crops</i>	142
5.2. Perkebunan/ <i>Estate Crops</i>	159
5.3. Peternakan/ <i>Livestock</i>	168
5.4. Perikanan/ <i>Fishery</i>	175
5.5. Kehutanan/ <i>Forestry</i>	182
6. Perindustrian, Pertambangan, Energi dan Air Minum <i>Manufacturing, Mining, Energy and Water Supply</i>	191
6.1. Perindustrian dan Pertambangan/ <i>Manufacturing and Mining</i>	192
6.2. Energi dan Air Minum/ <i>Energy and Water Supply</i>	198
7. Perdagangan dan Koperasi/ <i>Trade and Cooperative</i>	207
7.1. Perdagangan/ <i>Trade</i>	208
7.2. Koperasi/ <i>Cooperative</i>	214
8. Perhubungan, Pos, Telekomunikasi, Hotel dan Pariwisata <i>Transportation, Post, Telecommunication, Hotels and Tourism</i>	219
8.1. Perhubungan/ <i>Transportation</i>	220
8.2. Pos dan Telekomunikasi/ <i>Post and Telecommunication</i>	229
8.3. Hotel dan Pariwisata/ <i>Hotels and Tourism</i>	233
9. Keuangan dan Harga- Harga/ <i>Finance and Prices</i>	241
9.1. Keuangan Daerah/ <i>Regional Finance</i>	242
9.2. Perbankan/ <i>Banking</i>	251
9.3. Indeks dan Harga- harga/ <i>Indices and Prices</i>	256
10. Pendapatan Regional/ <i>Regional Income</i>	259
10.1. Produk Domestik/ <i>Regional Income</i>	260
10.2. Perbandingan Produk Domestik/ <i>Comparisson of Regional Income</i>	291

## DAFTAR TABEL LIST OF TABLES

<b>Tabel Table</b>	<b>Judul Title</b>	<b>Halaman Page</b>
1.1.1.	Nama Ibukota Kabupaten/ Kota dan Jarak antara Ibukota Kabupaten Bengkulu Selatan ke Ibukota Kabupaten/ Kota Lainnya. <i>Regency Capitals and Distanct from Bengkulu Selatan Regency Capital to Others Regency Capital</i>	3
1.1.2.	Jarak Ibukota Kecamatan ke Ibukota Kabupaten dan Tinggi Ibukota Kecamatan dari Permukaan Laut di Kabupaten Bengkulu Selatan <i>Distanct from District Capital to Regency Capital and Altitude of District Capitals of Sea Level in Bengkulu Selatan Regency</i>	4
1.1.3.	Luas Daerah Menurut Ketinggian dan Kecamatan <i>Areas of District by Altitude</i>	5
1.1.4.	Persentase Luas Daerah menurut Ketinggian dan Kecamatan <i>Percentage of Areas of District by Attitude</i>	6
1.1.5.	Luas Daerah menurut Tekstur Tanah dan Kecamatan <i>Area of Mainland by Kind and District</i>	7
1.1.6.	Persentase Luas Daerah menurut Tekstur Tanah dan Kecamatan <i>Percentage of Area of Mainland by Kind and District</i>	8
1.1.7.	Luas Daerah menurut Jenis Tanah dan Persentase <i>Area of Mainland by Kind and Percentage</i>	9
1.1.8.	Panjang Sungai di Kabupaten Bengkulu Selatan <i>Length of River in Bengkulu Selatan Regency</i>	10
1.1.9.	Jumlah Desa/ Kelurahan/ UPT menurut Letak Geografis dan Kecamatan <i>Number of Villages by Geographical Location and District</i>	11
1.2.1.	Keadaan Suhu di Kota Manna 2007 (Celcius) <i>Temperate in Kota Manna 2007 (Celcius)</i>	12
1.2.2.	Rata- rata Kelembaban Udara di Kota Manna 2007 <i>Humidity of Atmosphere Average in Kota Manna 2007</i>	13

<b>Tabel Table</b>	<b>Judul Title</b>	<b>Halaman Page</b>
1.2.3.	Hari Hujan, Curah Hujan dan Indeks Curah Hujan di Kota Manna 2007 <i>Raindays, Rainfalls, and Rainfalls Index in Kota Manna 2007</i>	14
1.2.4.	Rata- rata Kecepatan Angin di Kota Manna 2007 (km/ jam) <i>Winds Velocity Average in Kota Manna 2007 (km/ Hours)</i>	15
2.1.	Nama Ibukota Kecamatan dan Luas Wilayah Kecamatan 2007 <i>Capitals and Areas of District 2007</i>	20
2.2.	Jumlah Desa/ Kelurahan Menurut Klasifikasi Desa dan Kecamatan 2007 <i>Number of Villages by Village Classification and District 2007</i>	21
2.3.	Jumlah Desa/ Kelurahan dan UPT Menurut Kecamatan 2007 <i>Number of Villages and Transmigration Dwelling Unit by District 2007</i>	22
2.4.	Jumlah Desa/ Kelurahan dan UPT menurut Status Perkotaan/ Pedesaan dan Kecamatan 2007 <i>Number of Village and Transmigration Dwelling Unit by Status Urban/ Rural and District 2006</i>	23
2.5.	Jumlah PNS Daerah menurut Golongan/ Tingkat Kepangkatan Pemda Kabupaten Bengkulu Selatan 1999 – 2007 <i>Number of Civil Servants by Rank Bureau of Regional Government Secretariat Bengkulu Selatan Regency 1999 – 2007</i>	23
2.6.	Jumlah PNS Daerah menurut Tingkat Pendidikan Pemda Kabupaten Bengkulu Selatan 1999 – 2007 <i>Number of Civil Servants by Educational Level Bureau of Bengkulu Selatan Regency 1999 – 2007</i>	25
2.7.	Jumlah PNS Instansi Non Departemen/ Vertikal menurut Tingkat Kepangkatan di Kabupaten Bengkulu Selatan 2007 <i>Number of Civil Servants on Non Departemental/ Vertical Government Institution by Rank in Bengkulu Selatan Regency 2007</i>	27



<b>Tabel Table</b>	<b>Judul Title</b>	<b>Halaman Page</b>
2.8.	Jumlah PNS Instansi Non Departemen/ Vertikal menurut Eselon di Kabupaten Bengkulu Selatan 2007 <i>Number of Civil Servants on Non Departemental/ Vertical Government Institution by Echelon in Bengkulu Selatan Regency 2007</i>	28
2.9.	Jumlah Keanggotaan DPRD Kabupaten Bengkulu Selatan Berdasarkan Pemilu Tahun 2004 menurut Fraksi dan Jenis Kelamin 2007 <i>Number of Representatives of Bengkulu Selatan Regency Base of General Election in 2004 by Fraction and Sexs 2007</i>	29
2.10.	Nama- nama Anggota Tetap DPRD Kabupaten Bengkulu Selatan menurut Susunan, Fraksi dan Partai Politik Tahun 2007 <i>Names of Representative Members of Bengkulu Selatan Regency by Position, Fraction, and Political Party 2007</i>	30
2.11.	Susunan komisi DPRD Kabupaten Bengkulu Selatan Tahun 2007 <i>Formation of Representative Commission of Bengkulu Selatan Regency 2007</i>	32
2.12.	Banyaknya Kegiatan Rapat DPRD Kabupaten Bengkulu Selatan Tahun 2005 – 2007 <i>Number of Representative Meetings 2005 – 2007</i>	34
2.13.	Jumlah Keputusan DPRD Kabupaten Bengkulu Selatan menurut Jenis Keputusan 1995 – 2007 <i>Number of Acts of Regional Representative of Bengkulu Selatan Regency by Kind of Decisions 1995 – 2007</i>	35
2.14.	Jumlah Peserta Pemilih Pemilu di Kabupaten Bengkulu Selatan pada Pemilu 1992 – 2004 <i>Number of General Election Participators in Bengkulu Selatan Regency 1992 – 2004</i>	36
2.15.	Jumlah Perolehan Suara dalam Pemilu 2004 untuk Pemilihan DPRD Tingkat II <i>Number of Voter Cast on Election 2004 for Regional Representative of Bengkulu Selatan Regency</i>	37
2.16.	Nama- nama bupati Kabupaten Bengkulu Selatan 1945 – 2007 <i>Names of Chieives of Bengkulu Selatan Regency 1945 – 2007</i>	39

<b>Tabel Table</b>	<b>Judul Title</b>	<b>Halaman Page</b>
2.17.	Daftar Nama Kepala Dinas/ Instansi/ Badan se Kabupaten Bengkulu Selatan <i>Names of Government's Institutional Leader in Bengkulu Selatan Regency</i>	41
3.1.1.	Laju Pertumbuhan Penduduk Kabupaten Bengkulu Selatan 1980 – 2007 <i>Growth Rate of Population of Bengkulu Selatan Regency 1980 – 2007</i>	48
3.1.2.	Luas Daerah, Jumlah Penduduk dan Kepadatan Penduduk menurut Kecamatan 2007 <i>Area, Number of Population and Population Density by District 2007</i>	49
3.1.3.	Jumlah Penduduk, Rumah tangga dan Rata- rata Anggota Rumah Tangga menurut Kecamatan 2007 <i>Number of Population, Household and Average Number of Household by District 2007</i>	50
3.1.4.	Jumlah Penduduk, Rumah tangga, dan rata- rata Anggota Rumah Tangga di Kabupaten Bengkulu Selatan Tahun 2000 – 2007 <i>Number of Population, Household and average Number of Household Members in Bengkulu Selatan Regency 2000 – 2007</i>	51
3.1.5.	Jumlah Penduduk menurut Jenis Kelamin dan Ratio Jenis Kelamin menurut Kecamatan 2007 <i>Number of Population by Sex and Sex Ratio by District</i>	52
3.1.6.	Jumlah Penduduk menurut Jenis Kelamin, dan Rasio Jenis Kelamin di Kabupaten Bengkulu Selatan 2000 – 2007 <i>Number of Population by Sex and Sex Ratio in Bengkulu Selatan Regency 2000 – 2007</i>	53
3.1.7.	Jumlah Penduduk menurut Kelompok Umur dan Jenis Kelamin 2007 <i>Number of Population by Age Group and Sex by District 2007</i>	54
3.2.1.	Persentase Penduduk 10 Tahun keatas menurut Jenis Kegiatan Selama Seminggu yang lalu dan Jenis Kelamin di Kabupaten Bengkulu Selatan 2007 <i>Percentage of Population 10 Years of Age and Over by type of Activity During the Previous Week and Sexs in Bengkulu Selatan Regency 2007</i>	55

<b>Tabel Table</b>	<b>Judul Title</b>	<b>Halaman Page</b>
3.2.2.	Persentase Penduduk Berumur 10 Tahun keatas yang Bekerja menurut Status Pekerjaan dan Jenis Kelamin di Kabupaten Bengkulu Selatan 2007 <i>Percentage of Population 10 years of Age and Over who Worked during the Previous Week by Employment Status and Sexs in Bengkulu Selatan Regency 2007</i>	56
3.2.3.	Persentase Pnduduk Berumur 10 Tahun keatas yang Bekerja menurut Lapangan Pekerjaan dan Jenis Kelamin di Kabupaten Bengkulu Selatan 2006 <i>Percentage of Population 10 years of Age and Over who Worked during the Previous Week by Main Industry and Sexs in Bengkulu Selatan 2006</i>	57
3.2.4.	Jumlah Pencari Kerja yang Terdaftar menurut Tingkat Pendidikan dan Jenis Kelamin di Kabupaten Bengkulu Selatan 2007 <i>Number of Job Seekers Registered by Education Level and Sex in Bengkulu Selatan 2007</i>	58
3.2.5.	Jumlah Pencari Kerja yang Ditempatkan menurut Tingkat Pendidikan dan Jenis Kelamin di Kabupaten Bengkulu Selatan 2007 <i>Number of Placement Job Seekers by Education Level and Sex in Bengkulu Selatan 2007</i>	59
3.3.1.	Transmigrasi yang Masuk ke Kabupaten Bengkulu Selatan menurut Jenisnya 1995 – 2007 <i>Transmigration into Bengkulu Selatan Regency by Kinds 1995 – 2007</i>	60
3.3.2.	Transmigrasi yang Masuk ke Kabupaten Bengkulu Selatan menurut Daerah Asal 2005 – 2007 <i>Trasnigration into Bengkulu Selatan Regency by Region Original 2005 – 2007</i>	61
4.1.1.	Jumlah Sekolah dan Guru Taman Kanak-kanak menurut Status dan Kecamatan 2007/ 2008 <i>Number of Schools and Teachers in Kindergatens by Status and District 2007/ 2008</i>	66
4.1.2.	Jumlah Murid Taman Kanak-kanak menurut Jenis Kelamin dan Kecamatan 2007/ 2008 <i>Number of Pupils in Kindergarten by Sexs and District 2007/ 2008</i>	67

<b>Tabel Table</b>	<b>Judul Title</b>	<b>Halaman Page</b>
4.1.3.	Jumlah Murid Taman Kanak-kanak menurut Kelas dan Kecamatan 2007/ 2008 <i>Number of Pupils in Kindergarten by Class and District 2007/ 2008</i>	68
4.1.4.	Jumlah Sekolah dan Guru SD/ SLB (Sederajat SD) menurut Status dan Kecamatan 2007/ 2008 <i>Number of Schools and Teachers in Elementary's School by Status and District 2007/ 2008</i>	69
4.1.5.	Jumlah Murid SD/ SLB (Sederajat SD) menurut Jenis Kelamin dan Kecamatan 2007/ 2008 <i>Number of Pupils in Elementary's School by Sexs and District 2007/ 2008</i>	70
4.1.6.	Jumlah Murid Madrasah Ibtidaiyah menurut Jenis Kelamin dan Kecamatan 2007/ 2008 <i>Number of Pupils in Elementary School by Sexs and District 2007/ 2008</i>	71
4.1.7.	Jumlah Murid Madrasah Ibtidaiyah menurut Kelas dan Kecamatan 2007/ 2008 <i>Number of Pupils in Elementary by Class and District 2007/ 2008</i>	72
4.1.8.	Jumlah Sekolah dan Guru Madrasah Ibtidaiyah menurut Status dan Kecamatan 2007/ 2008 <i>Number of Schools and Teachers in Elementary School by Status and District 2007/ 2008</i>	74
4.1.9.	Jumlah Sekolah dan Guru SMP/ SMP Terbuka/ SLB (Sederajat SMP) menurut Status Sekolah dan Kecamatan 2007/ 2008 <i>Number of Schools and Teachers in Junior High Schools by Status and District 2007/ 2008</i>	75
4.1.10.	Jumlah Murid SMP/ SMP Terbuka/ SLB (Sederajat SMP) menurut Jenis Kelamin dan Kecamatan 2007/ 2008 <i>Number of Pupils in Junior High School by Sexs and District 2007/ 2008</i>	77
4.1.11.	Jumlah Murid Madrasah Tsanawiyah menurut Jenis Kelamin dan Kecamatan 2007/ 2008 <i>Number of Pupils in Junior High School by Sexs and District 2007/ 2008</i>	78

<b>Tabel Table</b>	<b>Judul Title</b>	<b>Halaman Page</b>
4.1.12.	Jumlah Murid Madrasah Tsanawiyah menurut Kelas dan Kecamatan 2007/ 2008 <i>Number of Pupils in Junior High School by Clsss and District 2007/ 2008</i>	79
4.1.13.	Jumlah Sekolah dan Guru Madrasah Tsanawiyah menurut Status dan Kecamatan 2007/ 2008 <i>Number of Schools and Teachers in Junior High Schools by Status and District 2007/ 2008</i>	80
4.1.14.	Jumlah Sekolah dan Guru Sekolah Menengah Umum menurut Status Sekolah dan Kecamatan 2007/ 2008 <i>Number of Schools and Teachers in General Senior High School by Status and District 2007/ 2008</i>	81
4.1.15.	Jumlah Murid Sekolah Menengah Umum menurut Jenis Kelamin dan Kecamatan 2007/ 2008 <i>Number of Pupils in General Senior High School by Sexs and District 2007/ 2008</i>	82
4.1.16.	Jumlah Sekolah dan Guru Sekolah Menengah Kejuruan menurut Status Sekolah dan Kecamatan 2007/ 2008 <i>Number of Schools and Teachers in Invocational Senior High School by Status and District 2007/ 2008</i>	83
4.1.17.	Jumlah Murid Sekolah Menengah Kejuruan menurut Jenis Kelamin dan Kecamatan 2007/ 2008 <i>Number of Pupils in Invocational High School by Sexs and District 2007/ 2008</i>	84
4.1.18.	Jumlah Murid Madrasah Aliyah menurut Jenis Kelamin dan Kecamatan 2007/ 2008 <i>Number of Pupils in Senior High School byDistrict 2007/ 2008</i>	85
4.1.19.	Jumlah Murid Madrasah Aliyah menurut Kelas dan Kecamatan 2007/ 2008 <i>Number of Senior High School' Pupils by Class and District 2007/ 2008</i>	86
4.1.20.	Jumlah Sekolah dan Guru Madrasah Aliyah menurut Status Sekolah dan Kecamatan 2007/ 2008 <i>Number of Schools and Teachers in Senior High School by Status and District 2007/ 2008</i>	87

<b>Tabel Table</b>	<b>Judul Title</b>	<b>Halaman Page</b>
4.1.21.	Mahasiswa, Lulusan dan Tenaga Pengajar Akademi Kebidanan Manna menurut Jenis Kelamin 2007/ 2008 <i>Students, Graduates Bachelor Degrees and Lectures Akademi Kebidanan Manna by Sexs 2007/ 2008</i>	88
4.1.22.	Mahasiswa, Lulusan dan Tenaga Pengajar Akademi Kebidanan Manna menurut Jenis Kelamin 2003/ 2004 – 2007/ 2008 <i>Students, Graduates Bachelor Degrees and Lectures Akademi Kebidanan Manna by Sexs 2003/ 2004 – 2007/ 2008</i>	89
4.1.23.	Mahasiswa, Lulusan dan Tenaga Pengajar STIT Alquraniyah Manna menurut Jenis Kelamin 2007/ 2008 <i>Students, Graduates Bachelor Degrees and Lectures of STIT Alquraniyah Manna by Sexs 2007/ 2008</i>	90
4.1.24.	Mahasiswa, Lulusan dan Tenaga Pengajar STIT Alquraniyah Manna menurut Jenis Kelamin 2003/ 2004 – 2007/ 2008 <i>Students, Graduates Bachelor Degrees and Lectures of STIT Alquraniyah Manna by Sexs 2003/ 2004 – 2007/ 2008</i>	91
4.1.25.	Jumlah Fasilitas Pendidikan menurut Tingkat Pendidikan dan Kecamatan 2007 <i>Number of Education Facility by Type of Education Level and District 2007</i>	92
4.1.26.	Persentase Penduduk Berumur 10 Tahun keatas menurut Tingkat Pendidikan Ditamatkan dan Jenis Kelamin 2007 <i>Percentages of Population 10 years of Age and Over by Educational Attainment and Sexs 2007</i>	95
4.1.27.	Persentase Penduduk Berumur 10 Tahun Keatas menurut Kepandaian Membaca dan Menulis dan Jenis Kelamin 1998 – 2007 <i>Percentage of Population 10 Years of Age and Over by Literacy and Sexs 1998 – 2007</i>	96
4.2.1.	Jumlah Fasilitas Kesehatan menurut Kecamatan dan Jenis Fasilitas Kesehatan 2007 <i>Number of Helath Facilities by Kind and District 2007</i>	97
4.2.2.	Jumlah Tenaga Medis menurut Uraian Jabatan dan Pendidikan Yang Ditamatkan 2007 <i>Number of Health Personel by Descreption and Educational Attainment 2007</i>	99



<b>Tabel Table</b>	<b>Judul Title</b>	<b>Halaman Page</b>
4.2.3.	Jumlah Tenaga Medis menurut Uraian Jabatan 2003 – 2007 <i>Number of Health Personel by Discription 2003 – 2007</i>	100
4.2.4.	Jumlah Bayi Lahir menurut Kecamatan 2005 – 2007 <i>Number of Child was Born by District 2005 – 2007</i>	101
4.2.5.	Jumlah Penderita Pasien Rawat Inap pada 10 Jenis Penyakit yang Menonjol di Kabupaten Bengkulu Selatan 2007  <i>Number of Stayed Patients of 10 Primary Deseases in Bengkulu Selatan Regency 2007</i>	102
4.2.6.	Jumlah Penderita Pasien Rawat Jalan pada 10 Jenis Penyakit yang Menonjol di Kab. Bengkulu Selatan 2007 <i>Number of Unstayed Patients of 10 Primary Deseases in Bengkulu Selatan Regency 2007</i>	103
4.2.7.	Jumlah Penderita Penyakit yang Diamati menurut Jenis Penyakit dan Kecamatan 2007 <i>Number of Deseases Patient by District and Kind of Deseases 2007</i>	104
4.2.8.	Jumlah Pasangan Usia Subur (PUS), Akseptor Aktif dan Akseptor Baru menurut Kecamatan 2007 <i>Number of Eligible Couples and Current Users and New Acceptors by District 2007</i>	106
4.2.9.	Jumlah Peserta KB Aktif menurut Alat Kontrasepsi yang Digunakan dan Kecamatan 2007 <i>Number of Current Users and Metod by District 2007</i>	107
4.2.10.	Jumlah Akseptor Baru per Bulan dan Alat Kontrasepsi yang Digunakan 2007 <i>Number of New Acceptors by Month and Method 2007</i>	109
4.2.11.	Jumlah Institusi KB dan Kelompok Kegiatan menurut Kecamatan 2007 <i>Number of Institutional of Family Planning and Activity Groups by District 2007</i>	111
4.3.1.	Jumlah Tempat Peribadatan menurut Jenis Tempat Ibadah dan Kecamatan 2007 <i>Number of Worships Facilities by Kind and District 2007</i>	112
4.3.2.	Jumlah Penduduk menurut Agama yang Dianut dan Kecamatan 2007 <i>Number of Population by Religion and District 2007</i>	113

<b>Tabel Table</b>	<b>Judul Title</b>	<b>Halaman Page</b>
4.3.3.	Jumlah Jemaah Haji yang Diberangkatkan menurut Status Kembali, Jenis Kelamin dan Kecamatan 2007 <i>Number of Muslim Pilgrims Departing by Status of Returned, Sexs and District 2007</i>	114
4.3.4.	Banyaknya Pernikahan menurut Kecamatan 2003 – 2007 <i>Number of Marriages by District 2003 – 2007</i>	115
4.3.5.	Banyaknya Peristiwa Cerai Talak dan Cerai Gugat menurut Kecamatan 2007 <i>Number of Divorces and Reconciliations by District 2007</i>	116
4.3.6.	Banyaknya Perkara Perdata Agama yang Diputuskan Pengadilan Agama Kab. Bengkulu Selatan 2005 – 2007 <i>Number of Religion Cases Settled 2005 – 2007</i>	117
4.4.1.	Persentase Rumahtangga menurut Status Tempat Tinggal 2007 <i>Percentage of Household by Tenure of Living Unit 2007</i>	118
4.4.2.	Persentase Rumahtangga menurut Jenis Atap Terluas 2007 <i>Percentage of Household by Roof Main Material 2007</i>	119
4.4.3.	Persentase Rumahtangga menurut Jenis Dinding Terluas 2007 <i>Percentage of Household by Outer Wall Main Material 2007</i>	120
4.4.4.	Persentase Rumahtangga menurut Jenis Lantai Terluas 2007 <i>Percentage of Household by Floor Main Material 2007</i>	121
4.4.5.	Persentase Rumahtangga menurut Sumber Air Minum Utama 2007 <i>Percentage of Household by source of Climbing Water 2007</i>	122
4.4.6.	Persentase Rumahtangga menurut Fasilitas Air Minum yang Digunakan 2007 <i>Percentage of Household by Drinking Water Facility 2007</i>	123
4.4.7.	Persentase Rumahtangga menurut Tempat Pembuangan Air Besar 2007 <i>Percentage of Household by Closet Facility 2007</i>	124
4.4.8.	Persentase Rumahtangga menurut Penggunaan Fasilitas Tempat Buang Air Besar 2007 <i>Percentage of Household by Toilet Facility 2007</i>	125

<b>Tabel Table</b>	<b>Judul Title</b>	<b>Halaman Page</b>
4.4.9.	Persentase Rumah Tangga menurut Tempat Penampungan Akhir Kotoran/ Tinja 2007 <i>Percentage of Household by Final Disposal of Faces 2007</i>	126
4.4.10.	Persentase Rumah Tangga menurut Sumber Penerangan Utama Rumah Tangga 2007 <i>Percentage of Household by Primary Source of Lighting in Dwelling Unit 2007</i>	127
4.4.11.	Persentase Rumah Tangga menurut Jenis Bahan Bakar Untuk Memasak 2007 <i>Percentage of Household by Type of Cooking Fuel 2007</i>	128
4.5.1.	Banyaknya Kejadian Bencana Alam menurut Kecamatan dan Jenis Bencana Alam 2007 <i>Number of Natural Disasters by Kind of Disasters and District 2007</i>	129
4.5.2.	Korban Bencana Alam menurut Kerugiannya 2007 <i>Victims Disasters Natural by Origin 2007</i>	130
4.5.3.	Jumlah Fasilitas Sosial menurut Jenis Fasilitas Sosial dan Kecamatan 2007 <i>Number of Social Facilities by Kind and District 2007</i>	131
4.5.4.	Jumlah Penyandang Cacat menurut Jenis Kelamin dan Kecamatan 2007 <i>Number of Disabled by Sexs and District 2007</i>	132
4.5.5.	Jumlah Penyandang Cacat menurut Jenis Kelamin dan Jenis Penyandang Cacat 2007 <i>Number of Disabled by Sexs and Kind of Disabled 2007</i>	133
4.5.6.	Jumlah Peserta Pelatihan Keterampilan menurut Jenis Pelatihan 2005 – 2007 <i>Number of Skilled Education Members by Type of Skilled Education 2005 – 2007</i>	134
4.5.7.	Banyaknya Peristiwa Kejahatan yang Dilaporkan dan Diselesaikan di Kabupaten Bengkulu Selatan 2007 <i>Number of Crimes Reported and Cleared by Kind of Crime in Bengkulu Selatan Regency 2007</i>	135
4.5.8.	Banyaknya Peristiwa Kejahatan yang Dilaporkan menurut Jenis Kejahatan/ Pelanggaran di Kabupaten Bengkulu Selatan 2005 – 2008 <i>Number of Crimes Reported by Kind of Crime/ Offence in Bengkulu Selatan Regency 2005 – 2008</i>	136

<b>Tabel Table</b>	<b>Judul Title</b>	<b>Halaman Page</b>
4.5.9.	Banyaknya Kejadian Kecelakaan Lalu lintas menurut Bentuk Kerugiannya di Kab.Bengkulu Selatan 2005 – 2007 <i>Number of Traffic Accidents by Kind of Incident in Bengkulu Selatan Regency 2005 – 2007</i>	137
4.5.10.	Tambahan Narapidana yang Diputuskan Pengadilan menurut Jenis Kejahatan/ Pelanggaran 2005 – 2007 <i>Number of Additional Prisoners Based in Civil Court by Type of Crime/ Offence 2005 – 2007</i>	138
4.5.11.	Jumlah Narapidana dan Tahanan Titipan menurut Jenis Kelamin per Bulan di Kabupaten Bengkulu Selatan 2006 <i>Number of Prisoners Arbitrated by Sexs Every Month in Bengkulu Selatan Regency 2006</i>	139
5.1.1.	Luas Lahan Sawah Menurut Jenisnya 2007 <i>Wetland Area by Kind 2007</i>	142
5.1.2.	Luas Lahan Bukan Sawah menurut Jenis Penggunaan Lahan dan Kecamatan 2007 <i>Non wetland area by its Utilization and District 2007</i>	143
5.1.3.	Luas Lahan Sawah Menurut Frekuensi Penanaman dan Kecamatan 2007 <i>Wetland Area by Frequency and District 2007</i>	146
5.1.4.	Luas Lahan Sawah menurut Frekuensi Penanaman dan Kecamatan 2007 (Ha) <i>Wetland Area by Frewuency and District 2007 (Ha)</i>	147
5.1.5.	Produksi Padi Sawah dan Padi Ladang Tahun 2003 – 2007 (Ton) <i>Production of Wetland Paddy and Dryland Paddy 2003 – 2007 (Ton)</i>	148
5.1.6..	Luas Panen Padi Sawah dan Padi Ladang menurut Kecamatan 2007 (Ha) <i>Harvested Area of Wetland Paddy and Dryland Paddy by District 2007 (Ha)</i>	149
5.1.7.	Luas Tanam Padi Sawah dan Padi Ladang menurut Kecamatan 2007 (Ha) <i>Planted Area of Wetland Paddy and Dryland Paddy by District 2007 (Ha)</i>	150

<b>Tabel Table</b>	<b>Judul Title</b>	<b>Halaman Page</b>
5.1.8.	Luas Rusak/ Puso Padi Sawah dan Padi Ladang menurut Kecamatan 2007 (Ha) <i>Area of Damage on Wetland Paddy and Dryland Paddy by District 2007 (Ha)</i>	151
5.1.9.	Jumlah Traktor, Penggilingan Padi dan Jagung menurut Kecamatan 2007 <i>Number of Tractor, Rice and Maiz Processing by District 2007</i>	152
5.1.10.	Produksi Palawija menurut Jenisnya di Kabupaten Bengkulu Selatan Tahun 2003 – 2007 <i>Production of Secondary Plant by Kind in Bengkulu Selatan Regency 2003 – 2007</i>	153
5.1.11.	Luas Panen Palawija menurut Jenis dan Kecamatan 2007 <i>Harvested Area of Secondary Plant by Kind and District 2007</i>	154
5.1.12.	Luas Tanam Palawija menurut Jenis dan Kecamatan 2007 <i>Planted Area of Secondary Plant by District and Kind 2007</i>	155
5.1.13.	Luas Rusak/ Puso Palawija menurut Jenis dan Kecamatan 2007 <i>Area of Damage on Secondary Plant by Kind and District 2007</i>	156
5.1.14.	Luas Panen dan Produksi Tanaman Sayur- sayuran menurut Jenisnya di Kabupaten Bengkulu Selatan 2007 <i>Harvested Area Production of Vegetables by Type in Bengkulu Selatan Regency 2007</i>	157
5.1.15.	Jumlah Tanaman Buah- buahan dan Produksinya di Kabupaten Bengkulu Selatan 2007 <i>Number and Production of Fruits in Bengkulu Selatan Regency 2007</i>	158
5.2.1.	Luas Tanaman Perkebunan Rakyat menurut Jenis Tanaman menurut Kecamatan 2007 <i>Planted Area of Estate Crops by Type of Crops by District 2007</i>	159
5.2.2.	Produksi Tanaman Perkebunan Rakyat menurut Jenis Tanaman dan Kecamatan 2007 (Ton) <i>Production of Estate Crops by Type of Crops and District 2007 (Ton)</i>	162

<b>Tabel Table</b>	<b>Judul Title</b>	<b>Halaman Page</b>
5.2.3.	Luas Tanaman Perkebunan Rakyat menurut Jenis Tanaman di Kabupaten Bengkulu Selatan 2007 (Ha) <i>Planted Area of Estate Crops by Type of Crops in Bengkulu Selatan Regency 2007 (Ha)</i>	165
5.2.4.	Luas Panen Tanaman Perkebunan Rakyat menurut Jenis Tanaman di Kabupaten Bengkulu Selatan 2005 – 2007 (Ha) <i>Harvested Area of Estate Crops by Type of Crops in Bengkulu Selatan Regency 2005 – 2007 (Ha)</i>	166
5.2.5.	Jumlah Rumah Tangga Perkebunan Rakyat menurut Jenis Tanaman di Kabupaten Bengkulu Selatan 2007 <i>Number of Household of Smallholder Estate in Bengkulu Selatan Regency 2007</i>	167
5.3.1.	Populasi Ternak menurut Jenis Ternak dan Kecamatan 2007 <i>Livestock Population by Kind of Livestock and District 2007</i>	168
5.3.2.	Populasi Unggas menurut Jenis Ternak dan Kecamatan 2007 <i>Poultry Population by Kind and District 2007</i>	169
5.3.3.	Jumlah Ternak yang Dipotong menurut Jenisnya yang Tercatat di Kabupaten Bengkulu Selatan 2007 (Ekor) <i>Number of Livestock Slaughtered by Kind that Registered in Bengkulu Selatan Regency 2007 (Head)</i>	170
5.3.4.	Jumlah Unggas yang Dipotong menurut Jenisnya yang Tercatat di Kabupaten Bengkulu Selatan 2007 (Ekor) <i>Number of Poultry Slaughtered by Kind that Registered in Bengkulu Selatan Regency 2007 (Head)</i>	171
5.3.5.	Produksi Daging Ternak menurut Jenisnya yang Terdaftar di Kabupaten Bengkulu Selatan 2003 – 2007 <i>Production of Livestock Meat by Kind that Registered in Bengkulu Selatan Regency 2003 – 2007</i>	172
5.3.6.	Produksi Daging Unggas menurut Jenisnya yang Terdaftar di Kab. Bengkulu Selatan 2003 – 2007 <i>Production of Poultry Meat by Kind that Registered in Bengkulu Selatan Regency 2003 – 2007</i>	173
5.3.7.	Produksi Telur menurut Jenisnya yang Tercatat di Kabupaten Bengkulu Selatan 2003 – 2007 <i>Eggs Production by Kind that Registered in Bengkulu Selatan Regency 2003 – 2007</i>	174



<b>Tabel Table</b>	<b>Judul Title</b>	<b>Halaman Page</b>
5.4.1.	Produksi Perikanan Laut dan Nilainya menurut Kecamatan 2007 <i>Production and Value of Marine Fisheries by District 2007</i>	175
5.4.2.	Produksi Perikanan Darat dan Nilainya menurut Kecamatan 2007 <i>Production and Value of Inland Fisheries by District 2007</i>	176
5.4.3.	Luas Usaha Budidaya Perikanan Darat menurut Jenis dan Kecamatan 2007 <i>Cultured Areas of Inland Fisheries by Kind and District 2007</i>	177
5.4.4.	Jumlah RT Perikanan menurut Kecamatan 2007 <i>Number of Fishing Household by District 2007</i>	178
5.4.5.	Jumlah Perahu/ Kapal Penangkap Ikan menurut Jenis dan Kecamatan 2007 <i>Number of Fishing Boat by Kind and District 2007</i>	179
5.4.6.	Jumlah Alat Penangkap Ikan Perairan Laut di Kabupaten Bengkulu Selatan 2007 <i>Number of Fishing Equipment of Marine Fisheries by Type in Bengkulu Selatan Regency 2007</i>	180
5.4.7.	Tempat Pendaratan Ikan dan Tempat Pelelangan Ikan menurut Kecamatan 2007 <i>Fish Landing Terminal and Fish Auction by District 2007</i>	181
5.5.1.	Luas dan Persentase Hutan menurut Fungsinya di Kabupaten Bengkulu Selatan 2007 <i>Forest Areas and Percentages by Function in Bengkulu Selatan Regency 2007</i>	182
5.5.2.	Produksi Kayu Hutan Hasil Hutan Ikutan menurut Jenisnya 2005 – 2007 <i>Production of Timber and Minor Forest Products by Kind 2005 – 2007</i>	183
5.5.3.	Luas Wilayah DAS/ Sub DAS di Kabupaten Bengkulu Selatan 2007 <i>River Basin Area (RBA) in Bengkulu Selatan Regency 2007</i>	184
5.5.4.	Luas Lahan Kritis menurut DAS di Kabupaten Bengkulu Selatan 2007 <i>Areas of Critical Landby Name of River Basin Area in Bengkulu Selatan Regency 2007</i>	185

<b>Tabel Table</b>	<b>Judul Title</b>	<b>Halaman Page</b>
5.5.5.	Luas Kawasan dan Kondisi Tegakan Hutan di Kabupaten Bengkulu Selatan 2007 <i>Areas and Forest Condition/ Cultivation in Bengkulu Selatan Regency 2007</i>	186
5.5.6.	Letak Hutan menurut Wilayah Administratif dan Desa Terdekat di Kabupaten Bengkulu Selatan 2007 <i>Forest Place by District and Nearest Villages in Bengkulu Selatan Regency 2007</i>	187
6.1.1.	Banyaknya Usaha/ Perusahaan Industri dan Jumlah Tenaga Kerja menurut Jenis Industri di Kabupaten Bengkulu Selatan 2007 <i>Number of Industry Units Establishment and Labour by Kind of Industry in Bengkulu Selatan Regency 2007</i>	192
6.1.2.	Jumlah Usaha/ Perusahaan Industri dan Jumlah Tenaga Kerja menurut Jenis Industri di Kabupaten Bengkulu Selatan 2007 <i>Number of Industry Units Establishment and Labour by Kind of Industry in Bengkulu Selatan Regency 2007</i>	193
6.1.3.	Nama Perusahaan Pertambangan/ Penggalian Bahan Industri dan Konstruksi yang Mempunyai Izin Usaha di Kabupaten Bengkulu Selatan 2007 <i>Names of Mining/ Quarrying Establishment Have License in Bengkulu Selatan Regency 2007</i>	194
6.2.1.	Jumlah Pelanggan, Pemakaian Aliran Listrik dan Nilainya di PLN Sub Ranting Manna 2007 <i>Number of Electricity Customer and Value in sub District Manna 2007</i>	198
6.2.2.	Jumlah Pelanggan, Pemakaian Aliran Listrik dan Nilainya di PLN Sub Ranting Kedurang 2007 <i>Number of Electricity Customer and Value in sub District Kedurang 2007</i>	199
6.2.3.	Jumlah Pelanggan, Pemakaian Aliran Listrik dan Nilainya di PLN Sub Ranting Masat 2007 <i>Number of Electricity Customer and Value in sub District Masat 2007</i>	200
6.2.4.	Jumlah Pelanggan, Pemakaian Aliran Listrik dan Nilainya di PLN Sub Ranting Kelutum 2007 <i>Number of Electricity Customer and Value in sub District Kelutum 2007</i>	201

<b>Tabel Table</b>	<b>Judul Title</b>	<b>Halaman Page</b>
6.2.5.	Jumlah Pelanggan, Pemakaian Aliran Listrik dan Nilainya di Kabupaten Bengkulu Selatan 1998 – 2007 <i>Number of Electricity Customers and Value in Bengkulu Selatan Regency 1998 – 2007</i>	202
6.2.6	Jumlah Pelanggan, Produksi dan Nilainya PDAM Manna menurut Jenis Pelanggan 2007 <i>Number of Customers, Production and Value PDAM Manna by Kind of Customers 2007</i>	203
6.2.7.	Produksi dan Pendapatan Penyaluran Air Minum PDAM Manna dirinci per Bulan 2007 <i>Production and Income of Water Supply by PDAM Manna by Month 2007</i>	204
6.2.8.	Jumlah Pelanggan, Produksi dan Nilainya PDAM Tirta Manna 1995 – 2007 <i>Number of Customers, Production and Value PDAM Tirta Manna 1995 – 2007</i>	205
7.1.1.	Jumlah Perusahaan Dagang yang Memiliki Surat Izin Usaha Perdagangan (SIUP) menurut Kecamatan dan Jenis Perusahaan 2007 <i>Number of Establishment have Trade License by District and Kind of Establishmnet 2007</i>	208
7.1.2.	Pasar Permanent dan Semi Permanent menurut Kecamatan 2007 <i>Market in Permanent and Semi Permanent by District 2007</i>	209
7.1.3.	Posisi Stock Beras Pemerintah pada Gudang Dolog Manna 2007 <i>Government Rice Stock at Logistical Depot of Manna 2007</i>	210
7.1.4.	Jumlah Penyaluran/ Penjualan Beras per Instansi 2007 <i>Distribution/ Sale per Institution by Logistical Depot 2007</i>	211
7.1.5.	Penyaluran Beras pada Dolog Manna untuk Program Raskin dan PKPS BBM menurut Kecamatan 2004 – 2007 (Kg) <i>Distribution of Rice at Logistical Depot of Manna by District 2004 – 2007 (Kg)</i>	212
7.1.6.	Penyaluran Beras Dolog Manna dalam rangka Stabilisasi Harga dirinci per bulan 2004 – 2007 (Kg) <i>Distribution of Rice at Logistical Depot of Manna for Price Stabilization by Month 2004 – 2007 (Kg)</i>	213

<b>Tabel Table</b>	<b>Judul Title</b>	<b>Halaman Page</b>
7.2.1.	Jumlah Koperasi dan Anggota menurut Jenisnya di Kabupaten Bengkulu Selatan 2007 <i>Number of Cooperatives and Members by Kind in Bengkulu Selatan Regency 2007</i>	214
7.2.2.	Jumlah Koperasi menurut Jenisnya di Kabupaten Bengkulu Selatan 2005 – 2007 <i>Number of Cooperatives by Kind in Bengkulu Selatan Regency 2005 – 2007</i>	215
7.2.3.	Kegiatan Koperasi Unit Desa (KUD) dan Non Koperasi Unit Desa ( Non KUD) di Kab. Bengkulu Selatan 2007 <i>Activity of Village Unit Co-ops and Village Unit Co-ops in Bengkulu Selatan Regency 2007</i>	216
7.2.4.	Jumlah Koperasi Unit Desa menurut Kecamatan dan Jenisnya 2007 <i>Number of Village Unit Co-ops by District and Kind 2007</i>	217
8.1.1.	Panjang Jalan menurut Jenis Permukaan dan Pemerintahan yang Berwenang di Kabupaten Bengkulu Selatan 2007 <i>Road Length by Kind of Survace and Government Level Responsibility in Bengkulu Selatan Regency 2007</i>	220
8.1.2.	Panjang Jembatan menurut Kondisi Jalan dan Kelas Jalan di Kabupaten Bengkulu Selatan 2006 – 2007 <i>Road Length by Condition and Class of Roads in Bengkulu Selatan Regency 2006 – 2007</i>	221
8.1.3.	Jumlah Jembatan dirinci menurut Jenisnya di Kabupaten Bengkulu Selatan 2007 <i>Number of Bridge by Constructined in Bengkulu Selatan Regency 2007</i>	222
8.1.4.	Panjang Jembatan menurut Jenis Konstruksi dan Pemerintahan Berwenang di Kab. Bengkulu Selatan 2007 <i>Bridge Length by Kind of Construction and Government Level Responsibility in Bengkulu Selatan Regency 2007</i>	223
8.1.5.	Prasarana Lingkungan menurut Jenis dan Konstruksinya di Kabupaten Bengkulu Selatan 2007 <i>Village Infrastructures by Kind and Construction in Bengkulu Selatan Regency 2007</i>	224
8.1.6.	Perusahaan Angkutan Penumpang AKAP dan AKDP di Kabupaten Bengkulu Selatan 2007 <i>Passenger Car/ Bus Company that Operated by Interna/ External Province in Bengkulu Selatan Regency 2007</i>	225

<b>Tabel Table</b>	<b>Judul Title</b>	<b>Halaman Page</b>
8.1.7.	Perusahaan Angkutan Barang (Truk) yang Tercatat menurut Status Badan Hukum dan Kecamatan 2007 <i>Cargo Car Company Registered that Operated by Legal Status and District 2007</i>	226
8.1.8.	Jumlah Kendaraan Bermotor menurut Jenis Kendaraan di Kabupaten Bengkulu Selatan 2004 – 2007 <i>Number of Registered Motor Vechiles by Kind in Bengkulu Selatan Regency 2004 – 2007</i>	227
8.1.9.	Jumlah Surat Izin Mengemudi (SIM) menurut Jenisnya di Kabupaten Bengkulu Selatan 1998 - 2007 <i>Number of Driving Licenses by Type in Bengkulu Selatan Regency 1998 – 2007</i>	228
8.2.1.	Jumlah Kantor Pos menurut Status dan Kecamatan 2007 <i>Number of Post Office by Status and District 2007</i>	229
8.2.2.	Produksi Pos oleh PT. Pos Indonesia Cabang Manna menurut Jenis Pengiriman 2005 – 2007 <i>Number of Post Indonesia, Ltd Branch of Manna by Kind of Sending 2005 – 2007</i>	230
8.2.3.	Jumlah Sambungan Telepon Induk/ Pelanggan menurut Kecamatan 2007 <i>Number of Telephone sub Scriber by District 2007</i>	231
8.2.4.	Jumlah Sambungan Telepon Induk/ Pelanggan 1998 – 2007 <i>Number of Telephone Sub Scriber 1998 – 2007</i>	232
8.3.1.	Nama Hotel/ Penginapan di Kab. Bengkulu Selatan 2007 <i>Name of Hotels in Bengkulu Selatan Regency 2007</i>	233
8.3.2.	Jumlah Hotel/ Penginapan, Kamar, Tempat Tidur dan Tenaga Kerja menurut Kecamatan 2007 <i>Number of Hotels, Room, Beds and Employee by District 2007</i>	234
8.3.3.	Potensi Wisata di Kabupaten Bengkulu Selatan 2007 <i>Taurism Potential in Bengkulu Selatan Regency 2007</i>	235
8.3.4.	Situs/ Bangunan Bersejarah di Kabupaten Bengkulu Selatan 2007 <i>Archeological/ Historical Site in Bengkulu Selatan Regency 2007</i>	237

<b>Tabel Table</b>	<b>Judul Title</b>	<b>Halaman Page</b>
9.1.1.	Realisasi Penerimaan Pemerintah Daerah Kabupaten Bengkulu Selatan Tahun Anggaran 1993/ 1994 – 2006 (000 Rp) <i>Actual Revenues of Regional Government of Bengkulu Selatan Regency in Fiscal Years of 1993/ 1994 – 2006 (000 Rp)</i>	242
9.1.2.	Realisasi Pengeluaran Pemerintah Daerah Kabupaten Bengkulu Selatan Tahun Anggaran 1993/ 1994 – 2006 (000 Rp) <i>Actual Expenditures of Regional Government of Bengkulu Selatan Regency in Fiscal Years of 1993/ 1994 – 2006 (000 Rp)</i>	243
9.1.3.	Realisasi Penerimaan dan Pengeluaran Pemerintah Daerah Kabupaten Bengkulu Selatan Tahun Anggaran 1993/ 1994 – 2006 (000 Rp) <i>Actual Revenues and Expenditures of Regional Government of Bengkulu Selatan Regency in Fiscal Years of 1993/ 1994 – 2006 (000 Rp)</i>	244
9.1.4.	Realisasi Penerimaan Pemerintah Daerah Tingkat II Kab. Bengkulu Selatan Tahun Anggaran 2006 (000 Rp) <i>Actual Receipts of Second Level Regional Government of Bengkulu Selatan Regency in Fiscal Year of 2006 (000 Rp)</i>	245
9.1.5.	Realisasi Pengeluaran Pemerintah Daerah Kabupaten Bengkulu Selatan menurut Jenis Pengeluaran Tahun Anggaran 2005 – 2006 (000 Rp) <i>Actual Expenditure of Regional Government of Bengkulu Selatan Regency by Kind of Expenditures in Fiscal Year 2005 – 2006 (000 Rp)</i>	246
9.1.6.	Realisasi Penerimaan Pendapatan Asli Daerah dan Persentase Terhadap Total Pendapatan Pemerintah Daerah Kabupaten Bengkulu Selatan 1993/1994 – 2006 (000 Rp) <i>Actual Revenue of Regional Original Income and Percentage Between All Receipts Regional Government of Bengkulu Selatan Regency 1993/1994 – 2006 (000 Rp)</i>	247
9.1.7.	Realisasi Penerimaan Pendapatan Asli Daerah di Kabupaten Bengkulu Selatan 2004 – 2006 (Rp) <i>Realization original Receipts Stage of Regional Stage in Bengkulu Selatan Regency 2004 – 2006 (Rp)</i>	248

<b>Tabel Table</b>	<b>Judul Title</b>	<b>Halaman Page</b>
9.1.8.	Realisasi Penerimaan Pajak Bumi dan Bangunan (PBB) menurut Kecamatan 2007 (Rp) <i>Actual Revenue of Tax on Land and Building by District 2007 (Rp)</i>	249
9.1.9.	Realisasi Penerimaan Pajak Per Bulan dan Jenisnya di Kabupaten Bengkulu Selatan 2006 (000 Rp) <i>Realization Revenue of Taxes by Month and Kind in Bengkulu Selatan Regency 2006 (000 Rp)</i>	250
9.2.1.	Jumlah Nasabah menurut Jenis Simpanannya di BPD Bengkulu Cabang Manna 2007 <i>Number of Customers by Kind of Savings in BPD Bengkulu Branch of Manna 2007</i>	251
9.2.2.	Jumlah Nasabah menurut Jenis Simpanannya di BRI Bengkulu Cabang Manna 2007 <i>Number of Customers by Kind of Savings in BRI Bengkulu Branch of Manna 2007</i>	252
9.2.3.	Jumlah Nasabah dan Kredit yang Disalurkan BPD Bengkulu Cabang Manna per Bulan 2007 <i>Number of Customers and Credits Outstanding BPD Bengkulu Branch of Manna by Month 2007</i>	253
9.2.4.	Jumlah Nasabah dan Kredit yang Disalurkan BRI Bengkulu Cabang Manna per Bulan 2007 <i>Number of Customers and Credits Outstanding BRI Bengkulu Branch of Manna by Month 2007</i>	254
9.2.5.	Jumlah Bank dan Kantor Bank menurut Status dan Kecamatan 2007 <i>Banks and Bank Offices by Status and District 2007</i>	255
9.3.1.	Harga Eceran 12 Macam Bahan Pokok di Kota Manna pada Desember 2007 <i>Retail Price of 12 Basic Commodities in Kota Manna on December 2007</i>	256
10.1.1.	Produk Domestik Regional Bruto Kabupaten Bengkulu Selatan atas Dasar Harga Berlaku menurut Lapangan Usaha 2005 – 2006 (000.000 Rp) <i>Gross Regional Domestic Product by Industrial Origin in Bengkulu Selatan Regency at Current Market Price 2005 – 2006 (000.000 Rp)</i>	260

<b>Tabel Table</b>	<b>Judul Title</b>	<b>Halaman Page</b>
10.1.2.	Produk Domestik Regional Bruto Kabupaten Bengkulu Selatan atas Dasar Harga Konstant 2000 menurut Lapangan Usaha 2005 – 2006 (000.000 Rp) <i>Gross Regional Domestic Product by Industrial Origin in Bengkulu Selatan Regency at Constant 2000 Market Price 2005 – 2006 (000.000 Rp)</i>	263
10.1.3.	Distribusi Persentase Produk Domestik Regional Bruto Kabupaten Bengkulu Selatan atas Dasar Harga Berlaku menurut Lapangan Usaha 2005 – 2006 (%) <i>Percentage Distribution of Gross Regional Domestic Product by Industrial Origin in Bengkulu Selatan Regency at Current Market Price by Industrial Origin 2005 – 2006 (%)</i>	266
10.1.4.	Distribusi Persentase Produk Domestik Regional Bruto Kabupaten Bengkulu Selatan Atas Dasar Harga Konstant 2000 menurut Lapangan Usaha 2005 – 2006 (%) <i>Percentage Distribution of Gross Regional Domestic Product by Industrial Origin in B/S Regency at Constant 2000 Market Price by Industrial Origin 2005 – 2006 (%)</i>	269
10.1.5.	Indeks Perkembangan Produk Domestik Regional Bruto Kabupaten Bengkulu Selatan atas Dasar Harga Berlaku menurut Lapangan Usaha 2004 – 2005 (Tahun 2000 = 100) <i>Growth Index of Gross Regional Domestic Product by Industrial Origin in Bengkulu Selatan Regency at Current Market Price 2004 – 2005 (Tahun 2000 = 100)</i>	272
10.1.6.	Indeks Perkembangan Produk Domestik Regional Bruto Kabupaten Bengkulu Selatan atas Dasar Harga Konstan 2000 menurut Lapangan Usaha 2004 – 2005 (%) <i>Growth Index of Gross Regional Domestic Product by Industrial Origin in Bengkulu Selatan Regency at Constant 2000 Market Price by Industrial Origin 2004 – 2005 (%)</i>	275
10.1.7.	Index Berantai PDRB Kabupaten Bengkulu Selatan Atas Dasar Harga Berlaku Menurut Lapangan Usaha 2005 – 2006 (Tahun sebelumnya = 100) <i>Link Index of Regional Income by Industrial Origin in Bengkulu Selatan Regency at Current Market Price 2005 – 2006 (Previous Year = 100)</i>	278



<b>Tabel Table</b>	<b>Judul Title</b>	<b>Halaman Page</b>
10.1.8.	Index Berantai PDRB Kabupaten Bengkulu Selatan Atas Dasar Harga Konstant 2000 Menurut lapangan Usaha 2005 – 2006 (2000 = 100) <i>Link Index of Regional Income by Industrial Origin in Bengkulu Selatan Regency at Constant 2000 Market Price 2005 – 2006 (2000 = 100)</i>	281
10.1.9.	Indeks Implisit Regional dan Pendapatan Regional Perkapita Propinsi Bengkulu Tahun 2005 – 2006 <i>Implicit Index of Regional Income and Regional Income Percapita of Bengkulu Selatan Regency 2005 – 2006</i>	284
10.110	Pendapatan Regional dan Pendapatan Regional Perkapita Kabupaten Bengkulu Selatan 2005 – 2006 <i>Regional Income and Regional Income Percapita of Bengkulu Selatan Regency 2005 – 2006</i>	287
10.111	Indeks Perkembangan Pendapatan Regional dan Pendapatan Regional Perkapita Kabupaten Bengkulu Selatan 2005 – 2006 (2000= 100) <i>Growth Index of Regional Income and Percapita Income of Bengkulu Selatan Regency 2005 – 2006 (2000 = 100)</i>	288
10.112	Indeks Berantai Pendapatan Regional dan Pendapatan Regional Perkapita Kabupaten Bengkulu Selatan 2005 – 2006 (Tahun Sebelumnya = 100) <i>Link Index of Regional Income and Regional Income Percapita of Bengkulu Selatan Regency 2005 – 2006 (Previous Year = 100)</i>	289
10.113	Indeks Implisit Pendapatan Regional dan Pendapatan Regional Perkapita Kabupaten Bengkulu Selatan 2005 – 2006 <i>Implicit Index of Regional Income and Regional Income Percapita of Bengkulu Selatan Regency 2005 – 2006</i>	290
10.2.1.	Perbandingan Distribusi Persentase PDRB Kabupaten Bengkulu Selatan, Provinsi Bengkulu dan PDB Indonesia Atas Dasar Harga Berlaku menurut Lapangan Usaha 2006 <i>Comparisson of Percentage Distribution of GRDP of Bengkulu Selatan Regency, Bengkulu Province and GDP of Indonesia at Current Market Price by Industrial Origin 2006</i>	291

<b>Tabel Table</b>	<b>Judul Title</b>	<b>Halaman Page</b>
10.2.2.	Perbandingan Distribusi Persentase PDRB Kabupaten Bengkulu Selatan, Provinsi Bengkulu dan PDB Indonesia Atas Dasar Harga Konstan Tahun 2000 menurut Lapangan Usaha 2006 <i>Comparisson of Percentage Distribution of GRDP of Bengkulu Selatan Regency, Bengkulu Province and GDP of Indonesia at Constant Market Price by Industrial Origin 2006</i>	292
10.2.3.	Perbandingan Indeks Perkembangan PDRB Kabupaten Bengkulu Selatan, Provinsi Bengkulu dan PDB Indonesia Atas Dasar Harga Berlaku (2000 = 100) <i>Comparisson of Growth Index of GRDP of Bengkulu Selatan Regency, Bengkulu Province and GDP of Indonesia at Current Market Price (2000 = 100)</i>	293
10.2.4.	Perbandingan Indeks Perkembangan PDRB Kabupaten Bengkulu Selatan, Provinsi Bengkulu dan PDB Indonesia Atas Dasar Harga Konstant Tahun 2000 (2000 = 100) <i>Comparisson of Growth Index of GRDP of Bengkulu Selatan Regency, Bengkulu Province and GDP of Indonesia at Constant Market Price 2000 (2000 = 100)</i>	294
10.2.5.	Perbandingan Pendapatan Regional Perkapita Kabupaten Bengkulu Selatan, Provinsi Bengkulu dan PDB Indonesia Atas Dasar Harga Berlaku (2000 = 100, Rp) <i>Comparisson of Growth Index of Regional Income Percapita of Bengkulu Selatan Regency, Bengkulu Province and GDP of Indonesia at Current Market Price (2000 = 100)</i>	295
10.2.6.	Perbandingan Pendapatan Regional Perkapita Kabupaten Bengkulu Selatan, Provinsi Bengkulu dan PDB Indonesia Atas Dasar Harga Berlaku (2000 = 100, Rp) <i>Comparisson of Growth Index of Regional Income Percapita of Bengkulu Selatan Regency, Bengkulu Province and GDP of Indonesia at Current Market Price (2000 = 100)</i>	296

## DAFTAR GAMBAR *FIGURES LIST*

<b>Gambar <i>Figures</i></b>	<b>Daftar <i>List</i></b>	<b>Halaman <i>Page</i></b>
Gambar 1.1.	Peta Situasi Kabupaten Bengkulu Selatan	16
Gambar 1.2.	Peta Kota Manna dan Sekitarnya	17
Gambar 2.1.	Perolehan Kursi DPRD Kabupaten Bengkulu Selatan Hasil Pemilu 2004 menurut Daerah Pemilihan	45
Gambar 3.1.	Peta Kabupaten Bengkulu Selatan menurut Kepadatan Penduduk Perkecamatan 2007	62
Gambar 3.2.	Piramida Penduduk Kabupaten Bengkulu Selatan 2006	63
Gambar 5.1.	Peta Kabupaten Bengkulu Selatan menurut Luas Tanaman Perkebunan Rakyat menurut Kecamatan 2006	188
Gambar 5.2.	Peta Kabupaten Bengkulu Selatan menurut Letak Hutan	189
Gambar 8.1.	Potensi Wisata di Kabupaten Bengkulu Selatan 2007	238
Gambar 8.2.	Grafik Jumlah Kendaraan Bermotor di Kabupaten Bengkulu Selatan 2000 - 2007	239
Gambar 9.1.	Realisasi Penerimaan dan Pengeluaran Pemda Kabupaten Bengkulu Selatan Tahun Anggaran 2000 – 2006	257
Gambar 10.1.	Distribusi Persentase PDRB Kabupaten Bengkulu Selatan Atas Dasar Harga Berlaku menurut Lapangan Usaha 2006***	297
Gambar 10.2.	Distribusi Persentase PDRB Kabupaten Bengkulu Selatan Atas Dasar Harga Konstan 2000 menurut Lapangan Usaha 2006***	298

## **KETENTUAN UMUM** **EXPLANATORY NOTES**

### **1. TANDA- TANDA/ SYMBOLS**

Data belum tersedia/ <i>Data not yet available</i>	:	...
Data tidak tersedia/ <i>Data not available</i>	:	-
Data dapat diabaikan/ <i>Data negligible</i>	:	0
Tanda Desimal/ <i>Decimal Point</i>	:	,
Angka Sementara/ <i>Preliminary Figures</i>	:	*
Angka Sangat Sementara/ <i>Very Preliminary Figures</i>	:	**
Angka Sangat- sangat Sementara/ <i>Very very Preliminary Figures</i>	:	***
Angka Diperbaiki/ <i>Revised Figures</i>	:	r
Angka Perkiraan/ <i>Estimated Figures</i>	:	e
Rupiah/ <i>Rupiahs</i>	:	Rp.
Meter/ <i>Meter</i>	:	m
Meter Persegi/ <i>Meter per Square</i>	:	m <sup>2</sup>
Meter kubik/ <i>Meter Cubic</i>	:	m <sup>3</sup>
Kilometer/ <i>Kilometer</i>	:	km
Kilometer Persegi/ <i>Kilometer per Square</i>	:	km <sup>2</sup>
Hektar/ <i>Hectare</i>	:	ha
Persentase/ <i>Percentage</i>	:	%

### **1. SATUAN/ UNITS**

Kilometer (km)/ <i>Kilometers (km)</i>	:	1.000 meter/ <i>meters</i> ( <i>m</i> )
Kwintal (kw)/ <i>Quintal (ql)</i>	:	100 kg
Liter (untuk beras)/ <i>litre (for rice)</i>	:	0,80 kg
Once (oz)/ <i>Once (oz)</i>	:	28,31 gram/ <i>grams</i>
Ton/ <i>Ton</i>	:	1.000 kg
Sak (untuk semen)/ <i>Sack (for cement)</i>	:	40 kg atau/ <i>or</i> 50 kg

\*\*\*\*\*

# PROFIL

## KABUPATEN BENGKULU SELATAN

### *PROFILE OF BENGKULU SELATAN REGENCY*

#### 1. UMUM

Kabupaten Bengkulu Selatan berdiri berdasarkan Keputusan Gubernur Militer Daerah Militer Istimewa Sumatera Selatan pada tanggal 8 Maret 1949 Nomor GB/ 27/ 1949, tentang pengangkatan Baksir sebagai Bupati Bengkulu Selatan (sebelumnya bernama Kabupaten Manna Kaur 1945 – 1948 dan Kabupaten Seluma Manna Kaur 1948 – 1949). Berdasarkan Kesepakatan Masyarakat Rakyat tanggal 7 Juni 2005, dikuatkan oleh Perda No. 20 tanggal 31 Desember 2005 dan diundangkan dalam Lembaran Daerah No. 13 Tanggal 2 Januari 2006 Seri C maka tanggal 8 *Maret* ditetapkan sebagai hari jadi Kabupaten Bengkulu Selatan.

Selanjutnya berdasarkan Undang- undang Nomor: 03 Tahun 2003 Kabupaten Bengkulu Selatan mengalami pemekaran wilayah menjadi Kabupaten Kaur, Seluma dan Bengkulu Selatan.

#### 2. GEOGRAFI

Kabupaten Bengkulu Selatan terletak di sebelah Barat Bukit Barisan. Luas wilayah administrasinya mencapai lebih kurang 1.185, 70 kilometer persegi. Terletak pada 4 derajat 10 menit – 4 derajat 32 menit Lintang Selatan dan 102 derajat 48 menit – 103 derajat 16 menit Bujur Timur.

Disebelah utara Kabupaten Bengkulu Selatan berbatasan dengan Kabupaten Seluma sepanjang  $\pm$  40 km. Sebelah timur berbatasan dengan Propinsi Sumatera Selatan  $\pm$  47,96 km. Sebelah selatan berbatasan dengan Kabupaten Kaur  $\pm$  43 km dan di sebelah barat berbatasan dengan Lautan Hindia  $\pm$  40,52 km.

Berdasarkan topografinya Kabupaten Bengkulu Selatan terletak pada tiga jalur, yaitu: Jalur pertama, 0 – 100 meter diatas permukaan laut dan terklasifikasi sebagai daerah *low land* luasnya mencapai 50,93 persen. Jalur kedua, 100 – 1000 meter diatas permukaan laut dan terklasifikasi sebagai daerah *bukit range* luasnya mencapai 43 persen. Jalur ketiga, terletak disebelah Utara – Timur sampai kepuncak Bukit Barisan luasnya mencapai 6,07 persen.

Jenis tanah di Kabupaten Bengkulu Selatan terdiri dari : Tanah Alluvial 1,01 persen, Regosol 2,87 persen, Asosiasi Pedsolik Merah-Kuning-Latosol 53,68 persen, Latosol 24,09 persen, dan Asosiasi Pedsolik-Coklat-Podsol-Litosol 18,36 persen.

Flora dan Fauna dapat dikembangkan menjadi objek wisata karena kelangkaannya seperti bunga kibut, bunga raflesia arnoldy/ bangkai, termasuk hewan langka yang ada seperti harimau sumatera, siamang, tapir, rusa, dan lainnya. Disamping itu, berbagai potensi alam dapat dikembangkan menjadi tempat

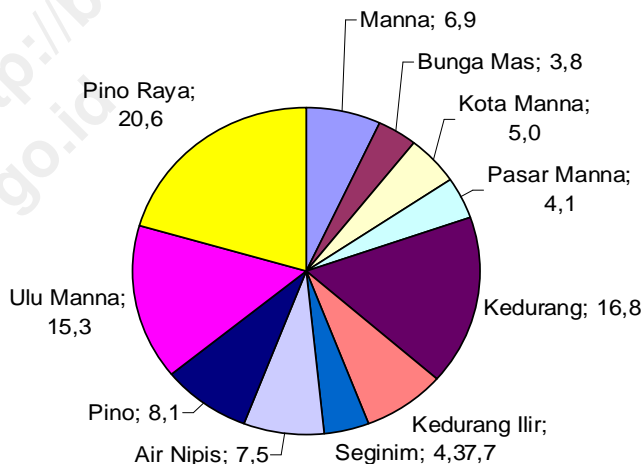
rekreasi/ wisata seperti air terjun geluguran, air terjun tiga tingkat, pantai wisata pasar bawah, gua suruman, danau ulu seginim dan lain- lain.

### 3. PEMERINTAHAN

Berdasarkan Perda No. 6 - 16 Tahun 2007 tentang pembentukan dan penetapan desa dan kelurahan di Kabupaten Bengkulu Selatan maka dengan demikian jumlah desa/ kelurahan yang definitif telah menjadi 158 dengan rincian 16 kelurahan dan 142 desa. Unit Pemukiman Transmigrasi Karang Cayo di Kecamatan Pino Raya juga merupakan unit pemukiman binaan dari Dinas Nakertransos dan kementerian terkait. Nama kecamatan, jumlah desa/ kelurahan dan UPT dimaksud yaitu:

- |                  |                                |
|------------------|--------------------------------|
| 1. Manna         | dengan 17 desa dan 1 kelurahan |
| 2. Bunga Mas     | dengan 10 desa                 |
| 3. Kota Manna    | dengan 4 desa dan 6 kelurahan  |
| 4. Pasar Manna   | dengan 2 desa dan 7 kelurahan  |
| 5. Kedurang      | dengan 19 desa                 |
| 6. Kedurang Ilir | dengan 12 desa                 |
| 7. Seginim       | dengan 21 desa dan 1 kelurahan |
| 8. Air Nipis     | dengan 10 desa                 |
| 9. Pino          | dengan 15 desa dan 1 kelurahan |
| 10. Ulu Manna    | dengan 10 desa                 |
| 11. Pino Raya    | dengan 21 desa, 1 UPT          |

**Grafik 1: Perbandingan Luas Kecamatan dalam Kabupaten Bengkulu Selatan**



Pada pemilu tahun 2004 jumlah pemilih di Kabupaten Bengkulu Selatan sebanyak 84.860 pemilih. Dari tiga daerah pemilihan diperoleh hasil akhir berdasarkan fraksi, yaitu: Fraksi PDI 9 kursi, Fraksi PAN 4 kursi, Golkar 6 kursi, PPP 3 kursi, dan Fraksi Kesatuan 3 kursi.

Sedangkan keputusan yang dihasilkan oleh DPRD Bengkulu Selatan selama tahun 2007 adalah: 10 peraturan daerah, 18 keputusan dewan, 9 keputusan pimpinan dewan dan 2 keputusan panitia musyawarah.

#### 4. PENDUDUK, KETENAGAKERJAAN DAN TRANSMIGRASI

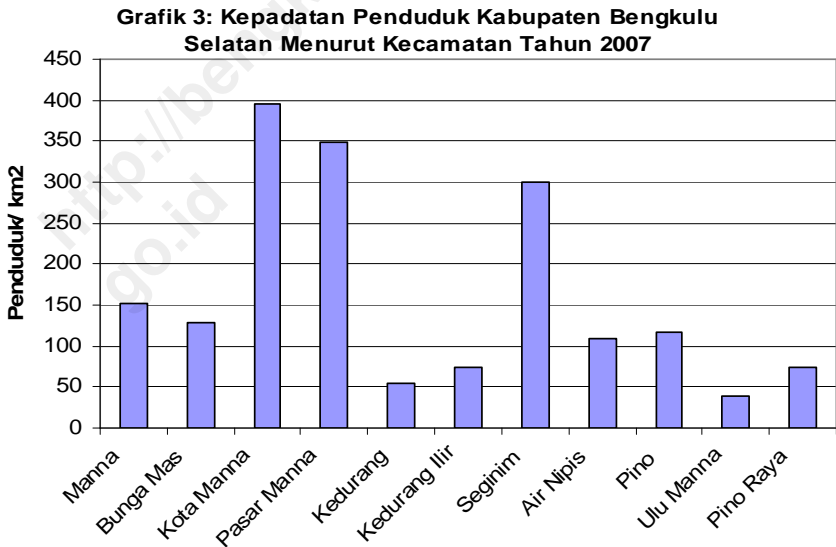
##### 4.1. PENDUDUK

Jumlah penduduk Kabupaten Bengkulu Selatan berdasarkan hasil estimasi BPS untuk pertengahan tahun 2007 berjumlah 137.203 jiwa yang terdiri dari 69.852 laki-laki dan 67.351 perempuan.

Adapun jumlah penduduk per kecamatan adalah sebagai berikut:

1. Manna	12.417 jiwa	7. Seginim	15.223 jiwa
2. Bunga Mas	5.720 jiwa	8. Air Nipis	9.631 jiwa
3. Kota Manna	23.388 jiwa	9. Pino	11.224 jiwa
4. Pasar Manna	17.096 jiwa	10. Ulu Manna	6.914 jiwa
5. Kedurang	10.772 jiwa	11. Pino Raya	18.034 jiwa
6. Kedurang Ilir	6.784 jiwa		

Kepadatan penduduk per kecamatan di Kabupaten Bengkulu Selatan pada pertengahan tahun 2007 dapat dilihat pada Grafik 3 dibawah ini:



Bahasa asli yang digunakan sehari-hari di Kabupaten Bengkulu Selatan adalah Serawai dan Pasemah (khususnya di Kecamatan Kedurang ilir dan Kedurang). Adapun persentase suku bangsa yang ada berdasarkan Sensus Penduduk 2000 adalah Serawai 76,87 persen, Pasemah 13,39 persen, Jawa 2,89 persen, Minangkabau 2,21 persen, Melayu lainnya 1,06 persen, Sunda 0,95 persen, Batak 0,73 persen dan Lainnya 1,89 persen.

#### 4.2. KETENAGAKERJAAN

Berdasarkan Susenas 2007, 63,24 persen penduduk usia 10 tahun keatas adalah angkatan kerja. Sedangkan 36,76 persen lainnya melakukan kegiatan sekolah, mengurus rumah tangga dan lainnya. Diantara yang bekerja, 78,1 persen bekerja di sektor pertanian sedangkan sisanya bekerja disektor non pertanian.

Pencari kerja yang terdaftar di Subdin Tenaga Kerja Kabupaten Bengkulu Selatan tahun 2007 sebanyak 975 orang dengan perincian menurut tingkat pendidikan yang ditamatkan adalah tamat SMP 1,54 persen, SMU sederajat 31,18 persen, Diploma 20,10 persen dan Sarjana 47,38 persen.

#### 4.3. TRANSMIGRASI

Trasnmigran yang ditempatkan di UPT Karang Cayo pada tahun 2007 sebanyak 50 kk atau 197 jiwa terdiri dari 25 kk atau 83 jiwa asal Jawa Tengah dan sisanya merupakan transmigran lokal.

### 5. SOSIAL

#### 5.1. PENDIDIKAN

Pertambahan penduduk usia sekolah setiap tahun perlu diimbangi dengan penambahan sarana fisik pendidikan maupun tenaga pengajar atau guru.. Pada tahun ajaran 2007/2008, jumlah sarana pendidikan, murid dan guru yang tercatat oleh Dinas Pendidikan, Pemuda dan Olahraga, Kandepag dan Perguruan Tinggi di Kabupaten Bengkulu Selatan adalah:

Sarana Pendidikan	Jumlah Sekolah	Murid/ Mahasiswa	Guru/ Dosen
TK	32	1.252	136
SD dan SLB	127	17.985	1.506
MI	9	834	105
SMP/ SMP 1 Atap	33	8.259	416
MTS	4	637	98
SMU	14	5.926	450
SMK/ STM/ Kejuruan	7	1.250	144
MA	2	769	64
Akademi/ Sekolah Tinggi	2	555	74

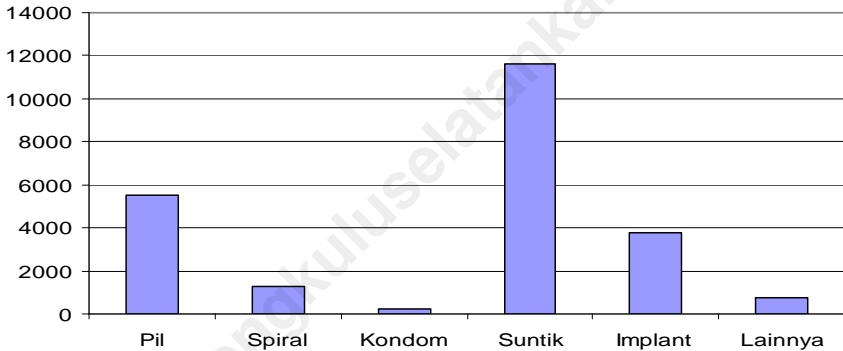


## 5.2. KESEHATAN

Sarana kesehatan di Kabupaten Bengkulu Selatan pada tahun 2007 yang tercatat terdiri dari rumah sakit umum 1 unit, Puskesmas 12 unit, Puskesmas Pembantu 38 unit, Apotik 6 unit, Toko obat 6 unit, Rumah Sakit Bersalin 3 unit, Optik 3 unit dan Posyandu 180 unit pelayanan. Sedangkan untuk tenaga medis/ kesehatan sebanyak 699 orang.

Perbandingan banyaknya peserta KB Aktif berdasarkan alat kontrasepsi yang digunakan di Kabupaten Bengkulu Selatan pada tahun 2007 dapat dilihat pada grafik dibawah ini:

**Grafik 4. Peserta KB Aktif di Kabupaten Bengkulu Selatan berdasarkan Alat Kontrap yang Digunakan Tahun 2007**



## 5.3. AGAMA

Persentase pemeluk agama di Kabupaten Bengkulu Selatan pada Tahun 2007 adalah Islam 99,43 persen, Protestan 0,46 persen, Khatolik 0,10 persen, Hindu 0,01 persen dan Budha 0,00 persen. Jumlah sarana ibadah yang ada dan tercatat adalah Masjid 286 buah, Mushola 32 buah, Langgar 17 buah dan gereja 8 buah.

Calon jemaah haji dari Kabupaten Bengkulu Selatan setiap tahunnya mengalami kenaikan. Pada tahun 2007 tercatat 132 jemaah terdiri dari 58 laki-laki dan 74 perempuan diberangkatkan ke tanah suci.

## 5.4. PERUMAHAN

Menurut Susenas 2007 sebanyak 83,1 persen perumahan di Kabupaten Bengkulu Selatan statusnya adalah milik sendiri, 3,4 persen kontrak atau sewa, 13,4 persen bebas sewa, dinas, atau milik orang lain/ sanak/ family dan 0,2 persen berstatus lainnya. Menurut jenis atap terluas sebanyak 88,4 persen menggunakan bahan dari seng, sisanya 11,6 persen menggunakan genteng/ asbes dan lainnya.

Menurut jenis bahan bakar yang digunakan 81, 1 persen menggunakan kayu bakar, minyak tanah 10,9 persen, dan lainnya 8 persen. Sebanyak 34,6 persen perumahan di Kabupaten Bengkulu Selatan belum menikmati aliran listrik. Untuk fasilitas MCK, 51,1 persen perumahan tidak mempunyai sarana MCK.

**5.5 SOSIAL LAINNYA**

Banyaknya peristiwa kejahatan yang dilaporkan ke Polres 623 Bengkulu Selatan mengalami kenaikan pada tahun 2007 jika dibandingkan tahun- tahun sebelumnya menjadi 242 kasus yang diselesaikan dari 262 kasus kriminalitas yang dilaporkan. Jumlah kejadian, korban dan kerugian kecelakaan lalu- lintas yang dilaporkan mengalami kenaikan pada tahun 2007 yaitu 44 kasus, diantaranya 30 tewas dan 39 orang luka- luka dengan kerugian material sebanyak 47,2 juta rupiah.

**6.PERTANIAN**

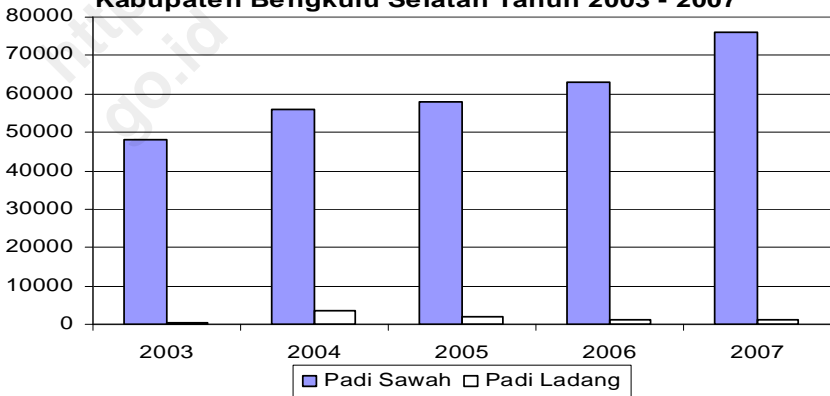
**6.1. PERTANIAN TANAMAN PANGAN**

Luas panen bersih tanaman padi di Kabupaten Bengkulu Selatan pada tahun 2007 adalah seluas 15.603 Ha padi sawah dan 533 ha padi ladang dengan produksi masing- masing sebanyak 75.898 ton GKG dan 1.147 ton GKG.

Luas panen tanaman jagung pada tahun 2007 tercatat seluas 1.853 Ha dengan produksi 8.390,9 ton jagung pipilan kering, kedelai seluas 30 Ha dengan produksi 24 ton biji kering, kacang tanah seluas 273 Ha dengan produksi 501,5 ton biji kering, kacang hijau seluas 102 Ha dengan produksi 124 ton biji kering. Luas panen ubi kayu seluas 192 Ha dengan produksi 4.657 ton ubi basah dan ubi jalar 43 Ha dengan produksi sebanyak 671 ton ubi basah.

Berikut ini disajikan Grafik Produksi Padi dan Padi ladang di Kabupaten Bengkulu Selatan Tahun 2003 – 2007.

**Grafik 5: Produksi Padi Sawah dan Padi Ladang di Kabupaten Bengkulu Selatan Tahun 2003 - 2007**



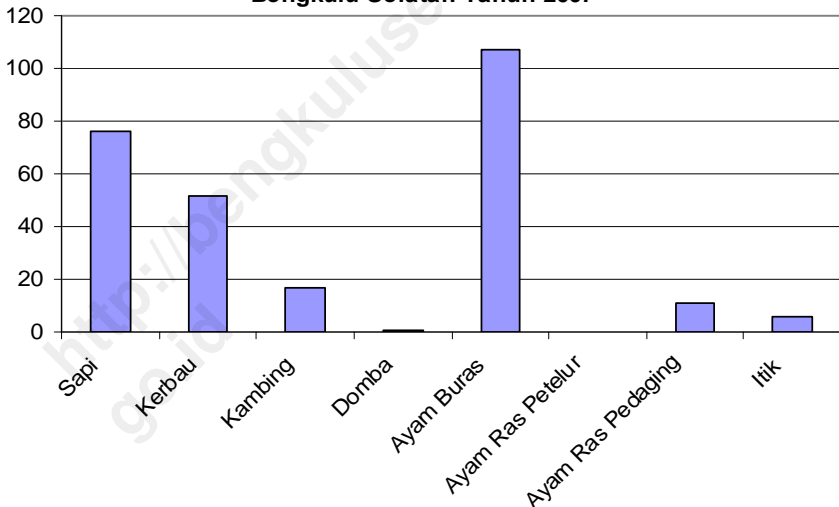
## 6.2. PERKEBUNAN

Sebagian besar penduduk di Kabupaten Bengkulu Selatan bekerja di sektor pertanian, khususnya perkebunan. Dari laporan Dinas Pertanian dan Peternakan pada tahun 2007 luas beberapa jenis tanaman perkebunan utama seperti: kelapa sawit 11.419,83 ha, kopi 3.067 ha, karet 2.900,95 ha, coklat 1.395,5 ha, dan kelapa 914,25 ha dengan produksi masing- masing kelapa sawit 73.595,19 ton, kopi 1.926,03 ton, karet 1.916,18 ton, kelapa 1.108,02 ton dan coklat 412,22 ton.

## 6.3. PETERNAKAN

Produksi daging ternak di Kabupaten Bengkulu Selatan pada tahun 2007 mengalami kenaikan penurunan dibandingkan tahun sebelumnya sebanyak 1.280 ekor ternak yang tercatat atau 144,88 ton daging segar. Sedangkan untuk produksi daging unggas mengalami penurunan menjadi 247,45 ton sedangkan produksi telur menjadi 163,64 ton. Grafik 6 berikut ini menyajikan produksi daging ternak dan unggas di Kabupaten Bengkulu Selatan:

**Grafik 6: Produksi Daging Ternak dan Unggas di Kabupaten Bengkulu Selatan Tahun 2007**



## 6.4. PERIKANAN

Produksi perikanan laut di Kabupaten Bengkulu Selatan relatif mengalami kenaikan jika dibandingkan tahun 2006 lalu yaitu 1.544,45 ton dengan nilai 23,2 milyar rupiah. Demikian pula produksi perikanan darat mengalami kenaikan menjadi 889,73 ton dengan nilai 12,1 milyar rupiah. Perkembangan produksi perikanan di Kabupaten Bengkulu Selatan dapat dilihat pada Grafik 7 berikut ini:

**Grafik 7: Produksi Perikanan Laut dan Perikanan Darat di Kabupaten Bengkulu Selatan Tahun 2003 - 2007**

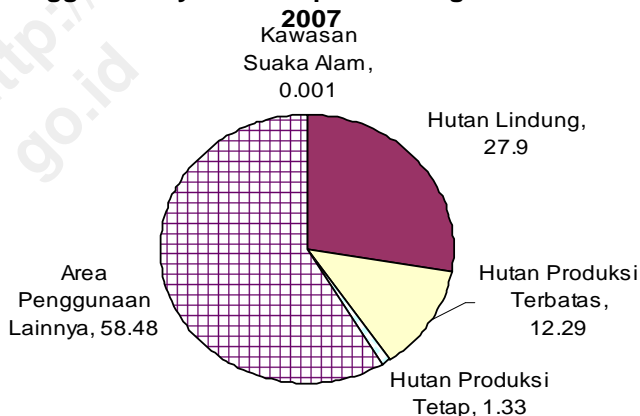


### 6.5. KEHUTANAN

Luas hutan di Kabupaten Bengkulu Selatan menurut Dinas Kehutanan dan Perkebunan adalah 49.225,46 Ha, terbagi menjadi kawasan suaka alam 0,01 persen, hutan lindung 67,20 persen, hutan produksi terbatas 29,59 persen dan hutan produksi tetap 3,2 persen. Saat ini tinggal 48,8 persen saja hutan primer yang tidak mengalami perubahan kondisi atau penggunaannya.

Kawasan hutan yang dimaksud adalah HP. Air Bengkenang, HPT. Bukit Rabang, HPT. Peraduan Tinggi, HPT. Air Kedurang, HL. Bukit Sanggul, HL. Bukit Raja Mendara, dan HL. Bukit Riki.

**Grafik 8: Persentase Hutan Menurut Fungsi dan Penggunaannya di Kabupaten Bengkulu Selatan**



## **7. PERINDUSTRIAN, PERTAMBANGAN, ENERGI DAN AIR MINUM**

### **7.1. PERINDUSTRIAN**

Jumlah unit usaha sektor perindustrian yang memiliki izin dari Dinas Koperasi, Perindustrian dan Perdagangan Kabupaten Bengkulu Selatan tahun 2007 sebanyak 31 unit usaha dengan 132 tenaga kerja, yaitu 20 unit usaha Industri Hasil Pertanian dan Kehutanan dan 11 unit usaha Industri Aneka.

### **7.2. PERTAMBANGAN**

Ada sebanyak 43 perusahaan pada 45 lokasi penambangan galian C yang mendapat izin dari Dinas Energi dan Sumber Daya Mineral Kabupaten Bengkulu Selatan seperti batu, pasir, koral dan batu hias yang umumnya berlokasi di daerah ilir dalam kecamatan Manna, Bunga Mas dan Kedurang Ilir. Sementara ini untuk penambangan batu bata baru sebatas pendataan potensi PAD yang umumnya terdapat di desa Pagar Dewa Kecamatan Kota Manna.

### **7.3. ENERGI DAN AIR MINUM**

Pelanggan aliran listrik yang diperoleh dari PT. PLN (Persero) Ranting Manna untuk masing- masing sub ranting PLN yang terletak dalam Kabupaten Bengkulu Selatan sebagai berikut:

- a. PLN Ranting Manna 11.089 pelanggan
- b. PLN sub ranting Masat 2.372 pelanggan
- c. PLN sub ranting Kelutum 1.601 pelanggan
- d. PLN sub ranting Kedurang 1.567 pelanggan

Produksi air minum mengalami kenaikan dibandingkan tahun sebelumnya sebanyak 483.138 m<sup>3</sup> debit air disalurkan dengan nilai perolehan yang dibubukan PDAM Tirta Manna pada tahun 2007 sebesar 1,4 milyar rupiah meningkat dibandingkan tahun sebelumnya yang hanya 972 juta rupiah.

## **8. PERDAGANGAN DAN KOPERASI**

Perusahaan dagang yang terdaftar (SIUP) di Dinas Perindustrian, Perdagangan dan Koperasi Kabupaten Bengkulu Selatan pada tahun 2007 sebanyak 192 perusahaan yang terdiri dari 1 pedagang besar, 9 pedagang menengah, dan 182 pedagang kecil. Sedangkan untuk koperasi tercatat 12 unit Koperasi Unit Desa (KUD) dan 129 unit non KUD dengan aset masing- masing 2,6 juta dan 9,56 juta.

## **9. PERHUBUNGAN, POS, TELEKOMUNIKASI, HOTEL DAN PARIWISATA**

### **9.1. PERHUBUNGAN**

Panjang jalan di Kabupaten Bengkulu Selatan menurut jenis permukaan dan pemerintahan yang berwenang di Kabupaten Bengkulu Selatan tahun 2007 adalah jalan negara 52 km, jalan provinsi 130,2 km, dan jalan kabupaten 531,48 km

dengan kondisi untuk jalan kabupaten 64,96 persen baik, 21,5 persen sedang dan 13,54 persen rusak.

Jumlah jembatan di Kabupaten Bengkulu Selatan sebanyak 57 buah dengan kondisi 3 unit baik, 7 rusak dan 47 rusak berat.

## **9.2. POS DAN TELEKOMUNIKASI**

Jumlah kantor pos di Kabupaten Bengkulu Selatan sebanyak 5 unit kantor pos pembantu yang melayani 11 kecamatan yang ada. Jumlah sambungan telepon hanya terdapat di Kecamatan Pasar Manna, Kota Manna dan Manna yaitu sebanyak 2.535 unit sambungan telepon dari 2.546 kapasitas terpasang.

## **9.3. HOTEL DAN PARIWISATA**

Terdapat 10 hotel dan penginapan yang ada di Kabupaten Bengkulu Selatan dengan jumlah kamar 137 kamar dan tempat tidur 247 set. Letak usaha perhotelan khususnya berada di Kecamatan Pasar Manna dan Kota Manna.

Potensi wisata di Kabupaten Bengkulu Selatan masih banyak yang belum dikembangkan. Berdasarkan informasi dari Kantor Pariwisata dan Informasi Daerah Kabupaten Bengkulu Selatan diketahui hanya Pantai Wisata Pasar Bawah yang pengelolaannya dilakukan secara komersil sebagai pemasukan Pendapatan Asli Daerah (PAD), sedangkan Pantai Muara Kedurang dan Air Terjun Geluguran pengelolaannya dilakukan saat tertentu saja (*insidentil*) seperti hari libur atau hari besar. Dibutuhkan penataan dan pendanaan yang tidak sedikit untuk mengembangkan potensi wisata yang ada di Kabupaten Bengkulu Selatan.

## **10. KEUANGAN, PERBANKAN DAN HARGA- HARGA**

### **10.1. KEUANGAN DAERAH**

Realisasi penerimaan Pemerintah Daerah Kabupaten Bengkulu Selatan tahun 2006 mencapai Rp. 289,45 milyar. Dilihat dari sumbernya, penerimaan rutin tahun ini berasal dari:

1. Sisa Lebih Perhitungan Anggaran yang Lalu sebesar Rp. -
2. Pendapatan Asli Daerah sebesar Rp. 8,958 milyar.
3. Dana Perimbangan sebesar Rp. 276,144 milyar.
4. Lain- lain pendapatan yang sah sebesar Rp. 4,355 milyar.

Realisasi pengeluaran Pemerintah Daerah Kabupaten Bengkulu Selatan tahun 2006 sebesar Rp. 257.766.890.215.000,- dengan rincian Pengeluaran Belanja Rutin Rp. 196.522.874.414,-, belanja modal Rp. 60.650.068.734,-, dan belanja tidak terduga sebesar Rp. 593.947.067,-.

Berdasarkan laporan Dinas Pendapatan Daerah Kabupaten Bengkulu Selatan, pendapatan asli daerah mengalami kenaikan yang cukup besar dari tahun sebelumnya yaitu 5,8 milyar rupiah menjadi 10,29 milyar rupiah pada tahun 2006.

## 10.2. PERBANKAN

Banyaknya peserta penabung dan besarnya tabungan di BRI Cabang Manna Kabupaten Bengkulu Selatan pada tahun 2007 dapat dirinci sebagai berikut:

1. Britama 7.842 peserta, dengan tabungan 40.428 juta rupiah
2. Deposito 132 peserta, dengan tabungan 6.078 juta rupiah
3. Simpedes 42.548 peserta, dengan tabungan 118.687 juta rupiah
4. Giro 251 peserta, dengan tabungan 6.523 juta rupiah

Sedangkan kredit yang telah disalurkan BRI Cabang Manna sampai akhir Desember 2007 mencapai 1.577.689 juta rupiah.

Peserta penabung dan besarnya tabungan di Bank Bengkulu Cabang Manna pada akhir tahun 2007 dapat dirinci sebagai berikut:

1. Tabanas 585 peserta, dengan tabungan 56 juta rupiah
2. Giro 678 peserta, dengan tabungan 56.867 juta rupiah
3. Simpeda 4.488 peserta, dengan tabungan 33.065 juta rupiah
4. Deposito 22 peserta, dengan tabungan 1.049 juta rupiah

Besarnya kredit yang telah disalurkan oleh Bank Bengkulu Cabang Manna sampai akhir Desember 2007 mencapai 611.358 juta rupiah.

## 11. PENDAPATAN REGIONAL

PDRB Kabupaten Bengkulu Selatan atas dasar harga berlaku tahun 2006 sebesar 801.424 juta rupiah. Sedangkan PDRB atas dasar harga konstan (tahun dasar 2000) tahun 2006 sebesar 462.729 juta rupiah.

Pendapatan Regional perkapita atas dasar harga berlaku tahun 2006 di Kabupaten Bengkulu Selatan sebesar Rp. 5,536 juta. Sedangkan Pendapatan Regional Perkapita atas dasar harga konstan (tahun dasar 2000) sebesar Rp. 3,189 juta.

\*\*\*\*\*

**BAB/ CHAPTER I**  
**KEADAAN GEOGRAFI DAN IKLIM**  
***GEOGRAPHICAL AND CLIMATE***  
***SITUATION***





# 1. KEADAAN GEOGRAFI

## GEOGRAPHICAL SITUATION

1. Kabupaten Bengkulu Selatan terletak antara  $4^{\circ}10'$  –  $4^{\circ}32'$  Lintang Selatan dan antara  $102^{\circ}48'$  -  $103^{\circ}16'$  Bujur Timur.  
*Bengkulu Selatan Regency is located between  $4^{\circ}10'$  –  $4^{\circ}32'$  South Latitude and between  $102^{\circ}48'$  -  $103^{\circ}16'$  East Longitude.*
2. Luas Wilayah : 1.185,70 km<sup>2</sup>  
Land Area : 1.185,70 km<sup>2</sup>
3. Curah hujan rata-rata setahun : 2.700 – 4.000 mm  
Average of Rainfall in a year
4. Suhu udara harian :  $22^{\circ}$  -  $31^{\circ}$  C  
Daily temperature
5. Kemiringan Tanah/ The land slop:  
0 –  $15^{\circ}$  = 45,86 %  
15 –  $25^{\circ}$  = 39,66 %  
25 –  $40^{\circ}$  = 10,46 %  
40<sup>0</sup> » 4,02 %
6. Batas – batas Kabupaten Bengkulu Selatan:  
*The Borders of Bengkulu Selatan Regency:*  
Sebelah Utara/ North : Kabupaten Seluma  
: Seluma Regency  
Sebelah Selatan/ South : Kabupaten Kaur  
: Kaur Regency  
Sebelah Barat/ West : Lautan Hindia  
: Hindia Ocean  
Sebelah Timur/ East : Provinsi Sumatera Selatan  
: Sumatera Selatan Province

**1.1. KEADAAN GEOGRAFI**  
***GEOGRAPHICAL SITUATION***

TABEL NAMA IBUKOTA KABUPATEN/ KOTA DAN JARAK  
 ANTARA IBUKOTA KABUPATEN BENGKULU SELATAN KE  
 IBUKOTA KABUPATEN/ KOTA LAINNYA  
 : 1.1.1.  
 TABLE REGENCY CAPITALS AND DISTANCT FROM BENGKULU  
 SELATAN REGENCY CAPITAL TO OTHERS REGENCY CAPITAL

Kabupaten/ Kota <i>Regency/ City</i>	Ibukota <i>Capital</i>	Jarak <i>Distanct</i> <i>(km)</i>
(1)	(2)	(3)
Kaur	Bintuhan	72
Seluma	Tais	82
Pagar Alam	Pagar Alam	96
Lahat	Lahat	160
Bengkulu	Bengkulu	140
Bengkulu Utara	Argamakmur	199
Muko- muko	Muko- muko	415
Lebong	Muara Aman	295
Kepahyang	Kepahyang	200
Rejang Lebong	Curup	225

Sumber: BPS Kabupaten Bengkulu Selatan  
 Source : BPS – Statistics of Bengkulu Selatan Regency

TABEL JARAK IBUKOTA KECAMATAN KE IBUKOTA KABUPATEN DAN TINGGI IBUKOTA KECAMATAN DARI PERMUKAAN LAUT DALAM KABUPATEN BENGKULU SELATAN

: 1.1.2.

TABLE DISTANCT FROM DISTRICT CAPITAL TO REGENCY CAPITAL AND ALTITUDE OF DISTRICT CAPITALS OF SEA LEVEL IN BENGKULU SELATAN REGENCY

Ibukota Kecamatan <i>District Capital</i>	Panjang Jalan* <i>Length of Road</i> (km)	Tinggi dari Permukaan laut <i>Altitude</i> (m)
(1)	(2)	(3)
Kayu Kunyit	3	27
Gindo Suli	13	30
Kota Medan	2	44
Pasar Bawah	2	18
Tanjung Negara	36	125
Lubuk Ladung	23	96
Pasar Baru	16	84
Suka Negeri	24	137
Masat	12	56
Simpang Pino	24	156
Pasar Pino	20	22

Catatan/ Note: \* Letak kantor kecamatan ke gedung Pemda

Sumber: BPN Kabupaten Bengkulu Selatan

Source : *The National Land Board of Bengkulu Selatan Regency*

TABEL LUAS DAERAH MENURUT KETINGGIAN DAN KECAMATAN  
(HA)

: 1.1.3.

TABLE AREAS OF DISTRICT BY ATITUDE  
(HA)

Kecamatan <i>District</i>	0 - 100 m	100 - 500 m	500 - 1000 m	1000+ m	Jumlah <i>Total</i>
(1)	(2)	(3)	(4)	(5)	(6)
Manna	1.070	1.667	231	349	3.317
Bunga Mas	894	1.576	509	529	3.508
Kota Manna	1.022	1.200	459	485	3.216
Pasar Manna	268	175	83	58	584
Kedurang	11.934	8.487	1.393	1.641	23.455
Kedurang Ilir	2.692	1.267	1.001	860	5.820
Seginim	3.330	1.124	517	1.181	6.152
Air Nipis	12.351	4.720	1.160	2.097	20.328
Pino	4.759	1.193	236	-	6.188
Ulu Manna	9.900	11.896	2.096	-	23.692
Pino Raya	12.130	8.305	1.915	-	22.350
Kabupaten Bengkulu Selatan <i>Bengkulu Selatan Regency</i>	6.400	41.410	9.600	7.200	118.610

Sumber: BPN Kabupaten Bengkulu Selatan

Source : *The National Land Board of Bengkulu Selatan Regency*

TABEL PERSENTASE LUAS DAERAH MENURUT KETINGGIAN DAN  
KECAMATAN

: 1.1.4.

TABLE PERCENTAGE OF AREAS OF DISTRICT BY ATITUDE

Kecamatan <i>District</i>	0 - 100 m	100 - 500 m	500 - 1000 m	1000+ m	Jumlah <i>Total</i>
(1)	(2)	(3)	(4)	(5)	(6)
Manna	0,90	1,41	0,19	0,29	2,80
Bunga Mas	0,75	1,33	0,43	0,45	2,96
Kota Manna	0,90	1,01	0,39	0,41	2,71
Pasar Manna	0,23	0,15	0,07	0,05	0,49
Kedurang	10,06	7,16	1,17	1,38	19,77
Kedurang Ilir	2,27	1,07	0,84	0,73	4,91
Seginim	2,81	0,95	0,44	1,00	5,19
Air Nipis	10,41	3,98	0,98	1,77	17,14
Pino	4,01	1,01	0,20	0,00	5,22
Ulu Manna	8,35	9,86	1,77	0,00	19,97
Pino Raya	10,23	7,00	1,61	0,00	18,87
Kabupaten Bengkulu Selatan <i>Bengkulu Selatan Regency</i>	50,92	34,91	8,09	6,07	100,00

Sumber: BPN Kabupaten Bengkulu Selatan

Source : *The National Land Board of Bengkulu Selatan Regency*

TABEL LUAS DAERAH MENURUT TEKSTUR TANAH DAN  
KECAMATAN (HA)

: 1.1.5.

TABLE AREA OF MAINLAND BY KIND AND DISTRICT (HA)

Kecamatan <i>District</i>	Halus	Agak Halus	Sedang	Agak Kasar	Kasar	Jumlah <i>Total</i>
(1)	(2)	(3)	(4)	(5)	(6)	(7)
Manna	1.293	-	1.830	194	-	3.317
Bunga Mas	1.410	-	1.332	766	-	3.508
Kota Manna	1.200	-	1.244	772	-	3.216
Pasar Manna	480	-	86	18	-	584
Kedurang	18.613	-	3.899	943	-	23.455
Kedurang Ilir	3.165	-	2.230	425	-	5.820
Seginim	3.440	-	2.237	475	-	6.152
Air Nipis	13.655	-	2.549	4.124	-	20.328
Pino	3.428	-	2.237	523	-	6.188
Ulu Manna	19.080	-	704	3.908	-	23.692
Pino Raya	17.356	-	527	4.467	-	22.350
Kabupaten Bengkulu Selatan <i>Bengkulu Selatan Regency</i>	83.120	-	18.875	16.615	-	118.610

Sumber: BPN Kabupaten Bengkulu Selatan

Source : *The National Land Board of Bengkulu Selatan Regency*

TABEL PERSENTASE LUAS DAERAH MENURUT TEKSTUR TANAH DAN KECAMATAN

: 1.1.6.

TABLE PERCENTAGE OF AREA OF MAINLAND BY KIND AND DISTRICT

Kecamatan <i>District</i>	Halus	Agak Halus	Sedang	Agak Kasar	Kasar	Jumlah <i>Total</i>
(1)	(2)	(3)	(4)	(5)	(6)	(7)
Manna	1,09	0,00	1,54	0,16	0,00	2,80
Bunga Mas	1,19	0,00	1,12	0,65	0,00	2,96
Kota Manna	1,01	0,00	1,05	0,65	0,00	2,71
Pasar Manna	0,40	0,00	0,07	0,02	0,00	0,49
Kedurang	15,69	0,00	3,29	0,80	0,00	19,77
Kedurang Ilir	2,67	0,00	1,88	0,36	0,00	4,91
Seginim	2,90	0,00	1,89	0,40	0,00	5,19
Air Nipis	11,51	0,00	2,15	3,48	0,00	17,14
Pino	2,89	0,00	1,89	0,44	0,00	5,22
Ulu Manna	16,09	0,00	0,59	3,29	0,00	19,97
Pino Raya	14,63	0,00	0,44	3,77	0,00	18,84
Kabupaten Bengkulu Selatan <i>Bengkulu Selatan Regency</i>	70,08	0,00	15,91	14,01	0,00	100,00

Sumber: BPN Kabupaten Bengkulu Selatan

Source : The National Land Board of Bengkulu Selatan Regency

TABEL LUAS DAERAH MENURUT JENIS TANAH DAN PERSENTASE  
: 1.1.7.  
TABLE AREA OF MAINLAND BY KIND AND PERCENTAGE

Jenis Tanah <i>Kind of Soil</i>	Luas Area (Ha)	Persentase Percentage
(1)	(2)	(3)
1. Organosol	-	-
2. Alluvial	1.200	1,01
3. Regosol	3.400	2,87
4. Asosiasi Pedsolik Merah Kuning Latosol, Litosol	63.668	53,68
5. Latosol	28.571	24,09
6. Andosol	-	-
7. Asosiasi Andosol Regosol	-	-
8. Asosiasi Pedsolik Coklat, Podsol, Litosol	21.771	18,36
9. Lain - lain	-	-
Jumlah/ <i>Total</i>	118.610	100,00

Sumber: BPN Kabupaten Bengkulu Selatan

Source : *The National Land Board of Bengkulu Selatan Regency*



TABEL PANJANG SUNGAI DI KABUPATEN BENGKULU SELATAN  
: 1.1.8.  
TABLE LENGTH OF RIVER IN BENGKULU SELATAN REGENCY

Nama Sungai <i>The Rivers</i>	Panjang Sungai (m) <i>Length of River</i>	
	Sungai Induk <i>Large River</i>	Anak Sungai <i>Small River</i>
(1)	(2)	(3)
1. Air Maras	18.750	
2. Air Selali	32.250	
3. Air Pino	25.000	
4. Air Manna	50.000	
5. Air Bengkenang	41.250	
6. Air Delengau	36.250	
7. Air Nipis	-	18.750
8. Air Kedurang	33.750	
9. Air Sulau	15.000	

Sumber: BPN Kabupaten Bengkulu Selatan

Source : *The National Land Board of Bengkulu Selatan Regency*

TABEL JUMLAH DESA/ KELURAHAN MENURUT LETAK GEOGRAFIS DAN KECAMATAN 2007

: 1.1.9.

TABLE NUMBER OF VILLAGES BY GEOGRAPHICAL LOCATION AND DISTRICT 2007

Kecamatan <i>District</i>	Pesisir <i>Coast</i>	Bukan Pesisir <i>Non Coast</i>	Jumlah <i>Total</i>
(1)	(2)	(3)	(4)
Manna	3	15	18
Bunga Mas	7	3	10
Kota Manna	2	9	11
Pasar Manna	2	7	9
Kedurang	-	19	19
Kedurang Ilir	2	10	12
Seginim	-	22	22
Air Nipis	-	10	10
Pino	-	16	16
Ulu Manna	-	10	10
Pino Raya	4	18	22
2007	20	138	158
2006	18	118	136
2005	18	118	136
2004	18	118	136
2003	18	114	132

Sumber: BPS Kabupaten Bengkulu Selatan

Source : BPS – Statistics of Bengkulu Selatan Regency

## 1.2. IKLIM/ CLIMATE

TABEL KEADAAN SUHU DI KOTA MANNA 2007 (CELCIUS)  
: 1.2.1.

TABLE TEMPERATURE IN KOTA MANNA 2007 (CELCIUS)

Bulan Months	Keadaan suhu/ Temperature		
	Maks Max	Min Min	Rata-rata Average
(1)	(2)	(3)	(4)
Januari/ January	31,8	22,8	26,2
Februari/ February	32,0	22,4	26,4
Maret/ March	31,4	22,4	26,2
April/ April	31,4	23,2	26,1
Mei/ May	32,4	23,0	26,8
Juni/ June	31,6	22,0	26,0
Juli/ July	31,6	21,6	26,0
Agustus/ August	30,2	21,0	25,6
September/ September	29,4	22,2	25,5
Oktober/ October	30,0	22,8	25,7
Nopember/ November	31,6	22,2	26,0
Desember/ December	31,8	22,6	25,7
Rata-rata/ Average 2007	31,27	22,35	26,02
2006	31,23	21,78	25,69
2005	31,53	22,40	26,17
2004	31,90	21,23	25,59

Sumber: Dinas Pertanian dan Peternakan Kabupaten Bengkulu Selatan

Source : The Agriculture and Livestock Service of Bengkulu Selatan Regency

TABEL RATA- RATA KELEMBABAN UDARA DI KOTA MANNA  
2007

: 1.2.2.

TABLE HUMIDITY OF ATMOSPHERE AVERAGE IN KOTA MANNA  
2007

Bulan <i>Months</i>	Rata- rata Kelembaban Udara <i>Humidity of Atmosphere</i>
(1)	(3)
Januari/ <i>January</i>	86
Februari/ <i>February</i>	85
Maret/ <i>March</i>	85
April/ <i>April</i>	88
Mei/ <i>May</i>	86
Juni/ <i>June</i>	87
Juli/ <i>July</i>	86
Agustus/ <i>August</i>	85
September/ <i>September</i>	86
Oktober/ <i>October</i>	87
Nopember/ <i>November</i>	85
Desember/ <i>December</i>	87
Rata-rata/ <i>Average</i> 2007	86
2006	87
2005	86
2004	87

Sumber: Dinas Pertanian dan Peternakan Kabupaten Bengkulu Selatan  
Source : *The Agriculture and Livestock Service of Bengkulu Selatan Regency*

TABEL HARI HUJAN, CURAH HUJAN DAN INDEKS CURAH HUJAN  
DI KOTA MANNA 2007

: 1.2.3.

TABLE RAINDAYS, RAINFALLS AND RAINFALLS INDEX IN KOTA  
MANNA 2007

Bulan Months	Hari Days	Hari Hujan Rain Days (Kali/ Times)	Curah Hujan Rainfalls (mm)	Indeks Curah Hujan Rainfalls Index
(1)	(2)	(3)	(4)	(5)
Januari/ January	31	19	254	155,67
Februari/ February	28	15	259	138,75
Maret/ March	31	19	354	216,96
April/ April	30	17	372	210,80
Mei/ May	31	15	154	74,51
Juni/ June	30	15	366	183,00
Juli/ July	31	12	145	56,12
Agustus/ August	31	15	390	188,70
September/ September	30	13	394	170,73
Oktober/ October	31	18	430	249,67
Nopember/ November	30	16	261	139,20
Desember/ December	31	22	648	459,87
2007	365	196	4.027	2.162,4
2006			2.433	886,5
2005			4.736	2.621,0
2004			=	=

Sumber: Dinas Pertanian dan Peternakan Kabupaten Bengkulu Selatan

Source : The Agriculture and Livestock Service of Bengkulu Selatan Regency

TABEL RATA- RATA KECEPATAN ANGIN DI KOTA MANNA  
2007 (KM/ JAM)

: 1.2.4.

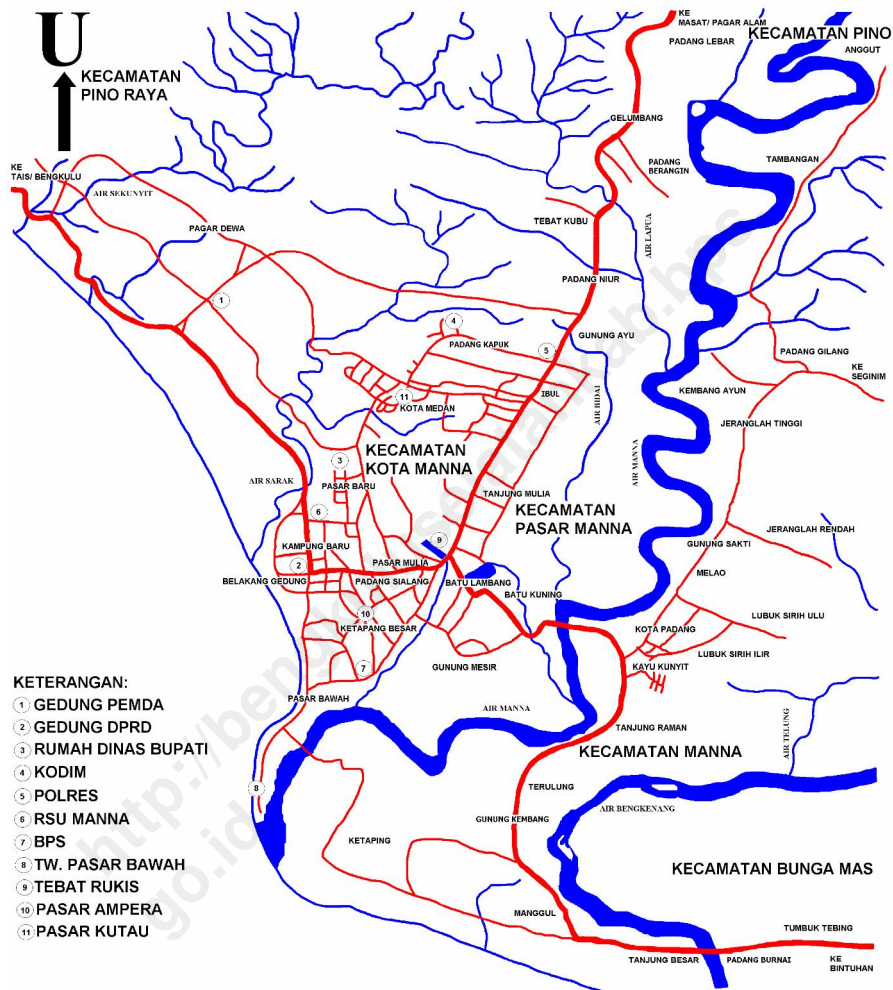
TABLE WINDS VELOCITY AVERAGE IN KOTA MANNA  
2007 (KM/ HOURS)

Bulan <i>Months</i>	Rata- rata Kecepatan Angin <i>Winds Velocity Average</i>
(1)	(2)
Januari/ <i>January</i>	3,9
Februari/ <i>February</i>	3,9
Maret/ <i>March</i>	4,3
April/ <i>April</i>	3,6
Mei/ <i>May</i>	3,9
Juni/ <i>June</i>	4,5
Juli/ <i>July</i>	4,0
Agustus/ <i>August</i>	4,3
September/ <i>September</i>	6,2
Oktober/ <i>October</i>	5,8
Nopember/ <i>November</i>	4,5
Desember/ <i>December</i>	4,6
Rata-rata/ <i>Average</i> 2007	4,5
2006	3,3
2005	3,5
2004	3,9

Sumber: Dinas Pertanian dan Peternakan Kabupaten Bengkulu Selatan  
Source : *The Agriculture and Livestock Service of Bengkulu Selatan Regency*




**GAMBAR 1.2. PETA KOTA MANNA DAN SEKITARNYA**





<http://bengkuluseLATANKab.bps.go.id>

BAB/ *CHAPTER* II  
PEMERINTAHAN  
*GOVERNMENT*



<http://bengkulu.go.id>

**2. PEMERINTAHAN  
GOVERNMENT**

TABEL NAMA IBUKOTA KECAMATAN DAN LUAS WILAYAH  
KECAMATAN 2007

: 2.1.

TABLE CAPITALS AND AREAS OF DISTRICT 2007

Kecamatan <i>District</i>	Ibukota <i>Capital</i>	Luas Wilayah <i>Areas</i> (Km <sup>2</sup> )	Persentase <i>Percentage</i>
(1)	(2)	(3)	(4)
Manna	Kayu Kunyit	81,40	6,87
Bunga Mas	Gindo Suli	44,60	3,76
Kota Manna	Kota Medan	59,00	4,98
Pasar Manna	Pasar Bawah	49,00	4,13
Kedurang	Tanjung Negara	199,00	16,78
Kedurang Iilir	Lubuk Ladung	91,00	7,67
Seginim	Pasar Baru	52,59	4,44
Air Nipis	Suka Negeri	86,81	7,32
Pino	Masat	95,80	8,08
Ulu Manna	Simpang Pino	182,00	15,35
Pino Raya	Pasar Pino	244,50	20,62
<b>Jumlah/ Total</b>		<b>1.185,70</b>	<b>100,00</b>

Sumber: BPS Kabupaten Bengkulu Selatan

Source : BPS – Statistics of Bengkulu Selatan Regency

TABEL JUMLAH DESA/ KELURAHAN MENURUT KLASIFIKASI  
 DESA DAN KECAMATAN 2007

: 2.2.

TABLE NUMBER OF VILLAGES BY VILLAGE CLASSIFICATION AND  
 DISTRICT 2007

Kecamatan <i>District</i>	Klasifikasi Desa/ Kelurahan <i>Village Classification</i>			Jumlah <i>Total</i>
	Swadaya <i>Self- Supporting Village</i>	Swakarsa <i>Self-Developing Village</i>	Swasembada <i>Self- Sufficient</i>	
(1)	(2)	(3)	(4)	(5)
Manna	18	-	-	18
Bunga Mas	8	2	-	10
Kota Manna	11	-	-	11
Pasar Manna	9	-	-	9
Kedurang	17	2	-	19
Kedurang Ilir	12	-	-	12
Seginim	22	-	-	22
Air Nipis	10	-	-	10
Pino	14	2	-	16
Ulu Manna	9	1	-	10
Pino Raya	20	1	-	22
<b>Kabupaten Bengkulu Selatan <i>Bengkulu Selatan Regency</i></b>	<b>150</b>	<b>8</b>	<b>-</b>	<b>158</b>

Sumber: Badan Pemberdayaan Masyarakat dan Desa Kabupaten Bengkulu Selatan  
 Source : The Society and Village Empowerment Board of Bengkulu Selatan  
 Regency

TABEL JUMLAH DESA/ KELURAHAN DAN UPT MENURUT  
KECAMATAN 2007

: 2.3.

TABLE NUMBER OF VILLAGES AND TRANSMIGRATION DWELLING  
UNIT BY DISTRICT 2007

Kecamatan <i>District</i>	Kelurahan <i>Villages</i>	Desa <i>Villages</i>	UPT*	Jumlah <i>Total</i>
(1)	(2)	(3)	(4)	(5)
Manna	1	17	-	18
Bunga Mas	-	10	-	10
Kota Manna	6	5	-	11
Pasar Manna	7	2	-	9
Kedurang	-	19	-	19
Kedurang Ilir	-	12	-	12
Seginim	1	21	-	22
Air Nipis	-	10	-	10
Pino	1	15	-	16
Ulu Manna	-	10	-	10
Pino Raya	-	21	1	22
2007	16	142	1	159
2006	14	122	1	137
2005	14	122	1	137
2004	14	122	-	136
2003	14	118	-	132

Catatan/ Note: \*) UPT Karang Cayo

Sumber: BPS Kabupaten Bengkulu Selatan

Source : BPS – Statistics of Bengkulu Selatan Regency

TABEL JUMLAH KELURAHAN/ DESA DAN UPT MENURUT STATUS PERKOTAAN/ PEDESAAN DAN KECAMATAN 2007 : 2.4.  
 TABLE NUMBER OF VILLAGES AND TRANSMIGRATION DWELLING UNIT BY STATUS URBAN / RURAL AND DISTRICT 2007

Kecamatan <i>District</i>	Perkotaan <i>Urban</i>	Pedesaan <i>Rural</i>	Jumlah <i>Total</i>
(1)	(2)	(3)	(4)
Manna	1	17	18
Bunga Mas	-	10	10
Kota Manna	5	6	11
Pasar Manna	8	1	9
Kedurang	-	19	19
Kedurang Ilir	-	12	12
Seginim	1	21	22
Air Nipis	-	10	10
Pino	-	16	16
Ulu Manna	-	10	10
Pino Raya	-	22	22
2007	15	143	159
2006	15	122	137
2005	15	122	137
2004	15	121	136
2003	15	117	132

Sumber: BPS Kabupaten Bengkulu Selatan  
 Source : BPS – Statistics of Bengkulu Selatan Regency

TABEL JUMLAH PNS DAERAH MENURUT GOLONGAN/ TINGKAT  
KEPANGKATAN PEMDA KABUPATEN BENGKULU  
SELATAN 1999 – 2007

: 2.5.

TABLE NUMBER OF CIVIL SERVANTS BY RANK BUREAU OF  
BENGKULU SELATAN REGENCY 1999 – 2007

Tahun Year	Golongan/ Tingkat Kepangkatan Rank				
	I	II	III	IV	Jumlah Total
(1)	(2)	(3)	(4)	(5)	(6)
1999	171	2.193	4.155	764	7.283
2000	167	2.185	4.146	773	7.271
2001	169	2.197	4.231	781	7.378
2002	176	2.224	4.254	767	7.421
2003	55	774	2.524	619	3.972
2004	49	752	2.661	742	4.204
2005	52	835	2.695	748	4.330
2006	45	851	2.763	738	4.397
2007	48	1.117	2.589	1.032	4.786

Sumber: Badan Kepegawaian dan Diklat Kabupaten Bengkulu Selatan

Source : *The Civil Servant, Education and Training Board of Bengkulu Selatan Regency*

TABEL JUMLAH PNS DAERAH MENURUT TINGKAT PENDIDIKAN  
 PEMDA KABUPATEN BENGKULU SELATAN 1999 – 2007  
 : 2.6.

TABLE NUMBER OF CIVIL SERVANTS BY EDUCATIONAL LEVEL  
 BUREAU OF BENGKULU SELATAN REGENCY 1999 – 2007

Tahun Year	Tingkat Pendidikan Yang Ditamatkan/ Educational Level			
	SD Elementary School	SMP Junior High School	SMA Senior High School	DIPLOMA Bachelor Degree
(1)	(2)	(3)	(4)	(5)
1999	137	1.035	4.157	669
2000	149	1.037	4.152	663
2001	154	1.075	4.169	655
2002	161	1.063	4.262	658
2003	59	922	2.043	493
2004	75	1.021	2.124	375
2005	72	1.004	2.183	440
2006	67	859	2.153	551
2007	87	81	2.065	1.238

Sumber: Badan Kepegawaian dan Diklat Kabupaten Bengkulu Selatan

Source : The Civil Servant, Education and Training Board of Bengkulu Selatan  
 Regency



Lanjutan Tabel/ *Continued Table* : 2.6.

Tahun <i>Year</i>	Tingkat Pendidikan Yang Ditamatkan/ <i>Educational Level</i>			
	S 1 <i>University</i>	S 2 <i>Master Degree</i>	S 3 <i>Doctor, Phd</i>	Jumlah <i>Total</i>
(1)	(6)	(7)	(8)	(9)
1999	1.283	2	-	7.283
2000	1.265	5	-	7.271
2001	1.317	8	-	7.378
2002	1.263	14	-	7.421
2003	448	7	-	3.972
2004	579	30	-	4.204
2005	593	37	-	4.330
2006	759	47	1	4.397
2007	1.260	54	1	4.786

Sumber: Badan Kepegawaian dan Diklat Kabupaten Bengkulu Selatan

Source : *The Civil Servant, Education and Training Board of Bengkulu Selatan Regency*

TABEL JUMLAH PNS INSTANSI NON DEPARTEMEN/ VERTIKAL  
MENURUT TINGKAT KEPANGKATAN DI KABUPATEN  
BENGKULU SELATAN 2007

: 2.7.

TABLE NUMBER OF CIVIL SERVANTS ON NON DEPARTEMENTAL/  
VERTICAL GOVERNMENT INSTITUTION BY RANK IN  
BENGKULU SELATAN REGENCY 2007

Tingkat Kepangkatan <i>Rank</i>	I	II	III	IV	Jumlah <i>Total</i>
(1)	(2)	(3)	(4)	(5)	(6)
Badan Pusat Statistik (BPS)	-	6	9	1	16
Badan Pertanahan Nasional (BPN)	-	7	22	1	30
Kantor Pelayanan dan Perbendaharaan Negara (KPPN)	-	13	14	-	27
Kantor Penyuluhan dan Pengamatan Potensi Perpajakan	-	1	3	-	4
Pengadilan Negeri Manna	-	11	25	2	39
Pengadilan Agama Manna Kelas II	-	5	24	3	32
Kejaksaan Negeri Manna	-	10	19	1	30
Kantor Departemen Agama	-	50	141	48	239
Gudang Dolog Cabang Manna	-	1	-	-	
Rutan Negara Klas II.B.	-	16	27	-	
Kantor Samsat Bersama/ Dinas Pendapatan Daerah UPPP. Kab. BS	-	-	11	1	12

Sumber: BPS Kabupaten Bengkulu Selatan

Source : BPS – Statistics of Bengkulu Selatan Regency

TABEL JUMLAH PNS INSTANSI NON DEPARTEMEN/ VERTIKAL  
MENURUT ESELON DI KABUPATEN BENGKULU SELATAN  
2007

: 2.8.

TABLE NUMBER OF CIVIL SERVANTS ON NON DEPARTEMENTAL/  
VERTICAL GOVERNMENT INSTITUTION BY ECHELON IN  
BENGKULU SELATAN REGENCY 2007

Eselon <i>Echelon</i>	Eselon/ <i>Echelon</i>			Non Eselon	Fung sional	Pejabat Negara*
	III	IV	V			
(1)	(2)	(3)	(4)	(5)	(6)	(7)
Badan Pusat Statistik (BPS)	1	3	-	10	2	-
Badan Pertanahan Nasional (BPN)	1	6	14	9	-	-
Kantor Pelayanan dan Perbendaharaan Negara (KPKN)	1	4	22	-	-	-
Kantor Penyuluhan dan Pengamatan Potensi Perpajakan	-	1	-	3	-	-
Pengadilan Negeri Manna	-	-	4	14	12	9
Pengadilan Agama Manna Kelas II	-	1	4	8	13	6
Kejaksaan Negeri Manna	1	5	9	12	3	-
Kantor Departemen Agama	1	11	-	65	162	-
Gudang Dolog Cabang Manna	-	-	-	1	-	-
Rutan Negara Klas II.B.	-	1	3	39	-	-
Kantor Samsat Bersama/ Dinas Pendapatan Daerah UPPP. Kab. BS	1	4	-	7	-	-

Catatan/ Note: \*) Hakim, merangkap jabatan struktural

Sumber: BPS Kabupaten Bengkulu Selatan

Source : BPS – Statistics of Bengkulu Selatan Regency

TABEL JUMLAH KEANGGOTAAN DPRD KABUPATEN BENGKULU SELATAN BERDASARKAN PEMILU TAHUN 2004 MENURUT FRAKSI DAN JENIS KELAMIN 2007

: 2.9.

TABLE NUMBER OF REPRESENTATIVES OF BENGKULU SELATAN REGENCY BASE OF GENERAL ELECTIONS IN 2004 BY FRACTION AND SEXS 2007

Fraksi* <i>Fraction</i>	Laki-laki <i>Male</i>	Perempuan <i>Female</i>	Jumlah <i>Total</i>
(1)	(2)	(3)	(4)
1. Fraksi PDIP			
- PDI Perjuangan	3	1	4
- Pelopor	1	-	1
- Patriot Pancasila	2	-	2
- PNI Marhen	1	-	1
- PKPB	1	-	1
2. Fraksi PAN			
- PAN	4	-	4
3. Fraksi PPP			
- PPP	3	-	3
4. Fraksi Golkar			
- Golkar	3		3
- PIB	1	-	1
- PBB	1	-	1
- Demokrat	1	-	1
5. Fraksi Kesatuan			
- PKS	1	1	2
- Partai PDK	1	-	1
<b>Jumlah/ Total</b>	<b>23</b>	<b>2</b>	<b>25</b>

Catatan/ Note: \*) Disesuaikan dengan PP no. 13 tahun 2005

Sumber: Sekretariat DPRD Kabupaten Bengkulu Selatan

Source : The Representative Secretary of Bengkulu Selatan Regency

TABEL NAMA- NAMA ANGGOTA TETAP DPRD KABUPATEN BENGKULU SELATAN MENURUT SUSUNAN, FRAKSI DAN PARPOL TAHUN 2007

: 2.10.

TABLE NAMES OF REPRESENTATIVE MEMBERS OF BENGKULU SELATAN REGENCY BY POSITION, FRACTION, AND POLITICAL PARTY 2007

No. Urut	Nama Name	Jabatan Position	Fraksi Fraction	Partai Politik Political Party
(1)	(2)	(3)	(4)	(5)
1	H. Dirwan Mahmud, SH	Ketua/ Leader	PDIP	PDIP
2	H. Syarifuddin Sabana	Wakil Ketua/ Vice Leader	PDIP	PELOPOR
3	H. Sudirman Muir, SIP	Wakil Ketua/ Vice Leader	PAN	PAN
4	Rahmaniar Ulfa, A.Md.	Anggota/ Member	KESATUAN	PKS
5	Abduladi	Anggota/ Member	PAN	PAN
6	Dahun Rosyadi	Anggota/ Member	PDIP	PATRIOT PANCASILA
7	H. Djamian Kathmir, BA	Anggota/ Member	GOLKAR	GOLKAR
8	Drs. Gunadi Yunir	Anggota/ Member	PPP	PPP
9	Faizal Mardianto	Anggota/ Member	GOLKAR	DEMOKRAT
10	Helmi Paman	Anggota/ Member	PDIP	PDIP
11	Herman Lufti	Anggota/ Member	GOLKAR	PIB
12	Hendri S. Yusdani	Anggota/ Member	PAN	PAN

Sumber: Sekretariat DPRD Kabupaten Bengkulu Selatan

Source : The Representative Secretary of Bengkulu Selatan Regency

Lanjutan Tabel/ *Continued Table* : 2.10.

No. Urut	Nama <i>Name</i>	Jabatan <i>Position</i>	Fraksi <i>Fraction</i>	Partai Politik <i>Political Party</i>
(1)	(2)	(3)	(4)	(5)
13	Jardi Ka'im	Anggota/ <i>Member</i>	GOLKAR	GOLKAR
14	Joniman	Anggota/ <i>Member</i>	KESATUAN	PKS
15	Jasrah Kamal, SH	Anggota/ <i>Member</i>	PDIP	PKPB
16	Luman Suhan, SH	Anggota/ <i>Member</i>	GOLKAR	PBB
17	H. Mudin A. Gumay, BA	Anggota/ <i>Member</i>	PAN	PAN
18	Nurdin Siana	Anggota/ <i>Member</i>	PDIP	PDI MARHAEN
19	Nupirman, SE	Anggota/ <i>Member</i>	KESATUAN	PPDK
20	Sakarudin, SPd.	Anggota/ <i>Member</i>	PDIP	PDIP
21	Susman Hadi, SP	Anggota/ <i>Member</i>	GOLKAR	GOLKAR
22	Susga Anwar	Anggota/ <i>Member</i>	PPP	PPP
23	Sahidin, SPd	Anggota/ <i>Member</i>	PDIP	PATRIOT PANCASILA
24	Sri Purwatiningsih	Anggota/ <i>Member</i>	PDIP	PDIP
25	Teddy Mirzal	Anggota/ <i>Member</i>	PPP	PPP

Sumber: Sekretariat DPRD Kabupaten Bengkulu Selatan

Source : *The Representative Secretary of Bengkulu Selatan Regency*

TABEL SUSUNAN KOMISI DPRD KABUPATEN BENGKULU SELATAN TAHUN 2007

: 2.11.

TABLE FORMATION OF REPRESENTATIVE COMMISSION OF BENGKULU SELATAN REGENCY 2007

Komisi <i>Com- mission</i>	Nama <i>Name</i>	Jabatan <i>Position</i>	Bidang Tugas <i>Part of Duty</i>
(1)	(2)	(3)	(4)
<b>A</b>	<b>PEMERINTAHAN</b> Teddy Mirzal Joniman Luman Suhan, SH Sakaruddin Siana H. Mudin A. Gumay, BA Sri Purwaningsih Jardi Ka'im	Ketua Wakil Ketua Sekretaris Anggota Anggota Anggota Anggota	Pemerintahan, Ketertiban, Kependudukan, Penerangan/ pers, Hukum/ Peraturan UU, Kepergawaian/ Aparatur, Perizinan, Pemberdayaan Masyarakat, Sosial Politik, Ormas, Pertanahan
<b>B</b>	<b>PEREKONOMIAN DAN KEUANGAN</b> Susman Hadi, SP Helmi Paman Hendri S. Yusdani Dahun Rosyadi Jasrah Kamal, SH Herman Lufti Rahmaniar Ulfa Susga Anwar	Ketua Wakil Ketua Sekretaris Anggota Anggota Anggota Anggota Anggota	Perdagangan, Perindustrian, Pertanian, Peternakan, Perikanan, Perkebunan, Kehutanan, Pengadaan Pangan, Logistik, Koperasi, Pariwisata, Keuangan Daerah, Perpajakan, Retribusi, Perbankan, Perusahaan Daerah, Perusahaan Patungan, Dunia Usaha, Penanaman Modal

Sumber: Sekretariat DPRD Kabupaten Bengkulu Selatan

Source : *The Representative Secretary of Bengkulu Selatan Regency*

Lanjutan Tabel/ *Continued Table* : 2.11.

Komisi <i>Com- mission</i>	Nama <i>Name</i>	Jabatan <i>Position</i>	Bidang Tugas <i>Part of Duty</i>
(1)	(2)	(3)	(4)
C	<b>PEMBANGUNAN &amp; KESRA</b> H. Djamian Kathmir Nupirmin, SE Drs. Gunadi Yunir Sahidin, SPd Abduladi Faizal Mardianto Nurdin Siana	Ketua Wakil Ketua Sekretaris Anggota Anggota Anggota Anggota	Pekerjaan Umum, Tata Kota, Pertamanan, Kebersihan, Perhubungan, Pertambangan & Energi, Perumahan Rakyat, Lingkungan Hidup, Naker- transos, Agama dan Kebudayaan, Pendidikan, Ilmu Pengetahuan dan Teknologi, Kepemudaan, Olahraga, Peranan Wanita, Kesehatan dan KB

Sumber: Sekretariat DPRD Kabupaten Bengkulu Selatan

*Source : The Representative Secretary of Bengkulu Selatan Regency*



TABEL BANYAKNYA KEGIATAN RAPAT DPRD KABUPATEN BENGKULU SELATAN TAHUN 2005 – 2007

: 2.12.

TABLE NUMBER OF REPRESENTATIVE MEETINGS 2005 – 2007

Kegiatan / Rapat <i>Meetings</i>	Tahun/ Year		
	2005	2006	2007
(1)	(2)	(3)	(4)
1. Paripurna/ <i>Pleno</i>	45	15	33
2. Panitia Musyawarah/ <i>Deliberation Commite</i>	21	4	27
3. Panitia Anggaran/ <i>Budged Commite</i>	54	18	6
4. Panitia Khusus/ <i>Special Commite</i>	35	8	1
5. Fraksi/ <i>Fraction</i>	60	24	24
6. Gabungan Komisi/ <i>Uni of Commision</i>	16	15	4
7. Rapat Komisi-komisi/ <i>Commisions:</i>			
a. Komisi A	24	36	20
b. Komisi B	16	40	35
c. Komisi C	20	38	34
d. Komisi D*	22	16	-

Catatan/ *Note:*\*) Jumlah Komisi dari 4 menjadi 3 (Penggabungan Komisi)

Sumber: Sekretariat DPRD Kabupaten Bengkulu Selatan

*Source : The Representative Secretary of Bengkulu Selatan Regency*

TABEL JUMLAH KEPUTUSAN DPRD KABUPATEN BENGKULU SELATAN MENURUT JENIS KEPUTUSAN 1995 - 2007 : 2.13.

TABLE NUMBER OF ACTS OF REGIONAL REPRESENTATIVE OF BENGKULU SELATAN REGENCY BY KIND OF DECISIONS 1995 - 2007

Tahun Year	Peraturan Daerah Local Regulation	Keputusan Dewan Representative's Decisions	Keputusan Pimpinan Dewan Representative of Leader Decisions	Keputusan Panitia Musyawarah Decisions of Committee	Keputusan Panitia Anggaran Decisions of Evaluation Committee
(1)	(2)	(3)	(4)	(5)	(6)
1995	-	7	2	4	3
1996	-	10	1	4	3
1997	-	10	6	5	4
1998	1	11	9	4	4
1999	-	17	13	4	4
2000	-	16	10	3	1
2001	-	19	4	3	2
2002	-	21	18	4	2
2003	-	21	24	3	-
2004	-	17	12	4	1
2005	17	11	9	3	-
2006	7	14	6	2	3
2007	10	18	9	2	-

Sumber: Sekretariat DPRD Kabupaten Bengkulu Selatan

Source : The Representative Secretary of Bengkulu Selatan Regency

TABEL JUMLAH PESERTA PEMILIH PEMILU DI KABUPATEN BENGKULU SELATAN PADA PEMILU 1992 - 2004 : 2.14.  
 TABLE NUMBER OF GENERAL ELECTION PARTICIPATORS IN BENGKULU SELATAN REGENCY 1992 - 2004

Kecamatan <i>District</i>	Pemilu / <i>General Election</i>			
	1992	1997	1999	2004
(1)	(2)	(3)	(4)	(5)
Manna	38.292	37.237	36.380	11.266
Bunga Mas	-	-	-	-
Kota Manna	-	-	-	24.402
Pasar Manna	-	-	-	-
Kedurang	-	-	-	10.756
Kedurang Iilir	-	-	-	-
Seginim	-	14.428	14.082	15.645
Air Nipis	-	-	-	-
Pino	15.752	20.296	19.002	11.626
Ulu Manna	-	-	-	-
Pino Raya	-	-	-	11.165
Kabupaten Bengkulu Selatan <i>Bengkulu Selatan Regency</i>	54.132	71.961	69.464	84.860

Sumber: Sekretariat KPUD Kabupaten Bengkulu Selatan

Source : The Regional Election Commision Secretary of Bengkulu Selatan Regency

TABEL JUMLAH PEROLEHAN SUARA DALAM PEMILU 2004 UNTUK  
PEMILIHAN DPRD TINGKAT II

: 2.15.

TABLE NUMBER OF VOTER CAST ON ELECTION 2004 FOR REGIONAL  
REPRESENTATIVE OF BENGKULU SELATAN REGENCY

Partai Politik <i>Political Parties</i>	DP I	DP II	DP III	Jumlah Kursi <i>Number of Represen. tative</i>
(1)	(2)	(3)	(4)	(5)
1. P. Nasional Marhaenisme	460	390	<b>1.235</b>	1
2. P. Buruh Sosial Demokrat	284	128	133	-
3. P. Bulan Bintang	611	545	<b>1.608</b>	1
4. P. Merdeka	355	450	1.059	-
5. P. Persatuan Pembangunan	<b>1.049</b>	<b>1.178</b>	<b>1.699</b>	3
6. P. Demokrasi Kebangsaan	467	<b>1.955</b>	991	1
7. P. Perhimpunan Indonesia Baru	<b>751</b>	184	1.064	1
8. P. Nasional Banteng Kemerdekaan	597	789	1.076	-
9. P. Demokrat	610	<b>1.406</b>	424	1
10. P. Keadilan dan Persatuan Indonesia	366	268	712	-
11. P. Penegak Demokrasi Indonesia	413	719	507	-
12. P. Persatuan Nahdatul Ulama	532	880	675	-
13. P. Amanat Nasional	<b>2.671</b>	<b>1.804</b>	<b>3.922</b>	4
14. P. Karya Peduli Bangsa	551	659	<b>1.990</b>	1
15. P. Kebangkitan Bangsa	596	302	871	-

Sumber: Sekretariat KPUD Kabupaten Bengkulu Selatan

Source : *The Regional Election Commision Secretary of Bengkulu Selatan Regency*

Lanjutan Tabel/ *Continued Table 2.15.*

Partai Politik <i>Political Parties</i>	DP I	DP II	DP III	Jumlah Kursi <i>Number of Represen. tative</i>
(1)	(2)	(3)	(4)	(5)
16. P. Keadilan Sejahtera	<b>1.700</b>	739	<b>2.327</b>	2
17. P. Bintang Reformasi	624	616	413	-
18. P. Demokrasi Indonesia Perjuangan	<b>2.059</b>	<b>2.317</b>	<b>4.422</b>	4
19. P. Damai Sejahtera	212	99	165	-
20. P. Golongan Karya	<b>2.139</b>	<b>1.466</b>	<b>3.155</b>	3
21. P. Patriot Pancasila	239	<b>993</b>	<b>1.161</b>	2
22. P. Serikat Indonesia	310	660	437	-
23. P. Persatuan Daerah	413	310	830	-
24. P. Pelopor	<b>1.007</b>	613	488	1
<b>Jumlah Kursi</b>	<b>7</b>	<b>7</b>	<b>11</b>	<b>25</b>

Catatan/ *Note:*

DP (Daerah Pemilihan/ *Region of Election*):

- DP I (Kec. Kota Manna dan Pasar Manna)
- DP II (Kec. Pino, Ulu Manna, dan Pino Raya)
- DP III (Kec. Manna, Bunga Mas, Seginim, Kedurang, dan Kedurang Ilir)

Sumber: Sekretariat KPUD Kabupaten Bengkulu Selatan

Source : *The Regional Election Commision Secretary of Bengkulu Selatan Regency*

TABEL NAMA-NAMA BUPATI KABUPATEN BENGKULU SELATAN  
1945 - 2007

: 2.16.

TABLE NAMES OF CHIEVES OF BENGKULU SELATAN REGENCY  
1945 - 2007

Nama <i>Name</i>	Periode <i>Period</i>	Keterangan <i>Notice</i>
(1)	(2)	(3)
<b>I. KABUPATEN MANNA - KAUR</b>		
1. Bupati Nanang Abdurahman	1945 – 1946	-
2. Bupati Rejamat	1946 – 1947	-
3. Bupati Merah Usman	1947 – 1948	-
<b>II. KABUPATEN SELUMA MANNA KAUR</b>		
1. Bupati Bachsir	1948 – 1949	-
<b>III. KABUPATEN BENGKULU SELATAN</b>		
1. Bupati Bachsir	1949 – 1950	-
2. Bupati Abdul Wahid	1950 – 1952	-
3. Bupati Mas Agus Abdurahman	1952 – 1953	-
4. Bupati Muhpian (Gelar Tengku Bangsa Raja)	1953 – 1956	-
5. Bupati Mohamad Amin	1956 – 1957	-
6. Bupati Muhamad Umar Seregar	1957 – 1958	-
7. Bupati Rejamat KDH. Muhammad Adil	1958 – 1960	-
8. Bupati KDH Tk II Muhamad Adil	1960 – 1962	-
9. Bupati KDH Bahmada Rustam	1962 - 1967	Definitive
10. Bupati KDH Sadjohan	1967 – 1972	Definitive
11. Bupati KDH Buldani Masik	1972 – 1977	Definitive
12. Bupati KDH Z.A. Syahril	1977 – 1983	Definitive

Sumber: Bagian Hukum Pemda Kabupaten Bengkulu Selatan  
Source : *The Law Division of Bengkulu Selatan Regency*

Lanjutan Tabel/ *Continued Table 2.16.*

Nama <i>Name</i>	Periode <i>Period</i>	Keterangan <i>Notice</i>
(1)	(2)	(3)
13. Bupati KDH Murman Afandi	1983 – 1988	Definitive
14. Bupati KDH Drs. H. Adjis Ahmad	1988 – 1993	Definitive
15. Bupati KDH Drs. Salman Rupni	1993 – 1998	Definitive
16. Bupati KDH Drs. H. Iskandar Dayok Wakil Bupati H. Hasmadi Hamid	1998 – 2003	Definitive
17. Bupati H. Fauzan Djamil, SH Wakil Bupati Jani Hairin, SH	2004 - sekarang	Definitive

Sumber: Bagian Hukum Pemda Kabupaten Bengkulu Selatan  
*Source : The Law Division of Bengkulu Selatan Regency*

TABEL DAFTAR NAMA KEPALA DINAS/ INSTANSI/ BADAN  
SE KABUPATEN BENGKULU SELATAN\*

: 2.17.

TABLE NAMES OF GOVERNMENT'S INSTITUTIONAL LEADER IN  
BENGKULU SELATAN REGENCY

No.	Nama Dinas/ Instansi/ Badan <i>Name of Institutional</i>	Alamat <i>Adress</i>	Nama kepala dinas/ kantor <i>Names</i>
(1)	(2)	(3)	(4)
1.	Pemda Kabupaten Bengkulu Selatan (Sekretaris Daerah)	Jl. Pd. Panjang no. 1 No. Telp: 21001, 21016, 21364, 21700, 21816, 21140 Fax: 21069, 21990	Drs. H. A. Nazimuddin
2.	Dinas Pendidikan, Pemuda dan Olahraga	Jl. Affan Bachsin No. Telp: 21233, 21594	Jose Rizal, SPd, MPd
3.	Dinas Koperasi, Perindustrian dan Perdagangan	Jl. Letnan Jahidin No. Telp: 21068	Nopian Andusti, SE, MSP
4.	Dinas Pekerjaan Umum	Jl. Diponegoro No. Telp: 22237, 21217, Fax: 21734	Ir. Kgs. Mohamad Anwar
5.	Dinas Energi dan Sumber Daya Mineral	Jl. Padang Panjang No. Telp: 21344	Ir. H. Ramlan Saim, MM
6.	Dinas Kehutanan dan Perkebunan	Jl. Padang Panjang No. Telp: 21294	Ir. H. Junior Hafiz, MP
7.	Dinas Pertanian dan Peternakan	JL. Letnan Tukiran 161 No. Telp: 21013, 21521	Ir. Syaiful Usdi
8.	Dinas Kelautan dan Perikanan	Jl. Padang Panjang No. 2 Telp: 21520	Drs. H.A. Djalaluddin Afandi, Sh. MM
9.	Dinas Pendapatan Daerah, Pengelolaan Keu. dan Aset Daerah	Jl. Padang Panjang No. Telp:	Darmin, SE
10.	Dinas Kesehatan	Jl. Padang Panjang No. Telp: 21046	Drs. Yulian Fauzi
11.	Dinas Sosial, Tenaga Kerja, dan Transmigrasi	Jl. Kolonel Berlian no. 121 No. Telp: 21420 Fax: 22774	Drs. H. Akhmad Mossani
12.	Dinas Kebudayaan, Pariwisata dan Perhubungan	Jl. Serma Jakfar no. 9 No. Telp: 21033 Fax: 21209	Drs. Resmen Asnawi, MAP



Lanjutan Tabel/ *Continued Table* 2.17.

(1)	(2)	(3)	(4)
13.	Dinas Kependudukan dan Pencatatan Sipil	Jl. Zainab Bahmada No. Telp: 21285	Sarwan Anwar, Amd
14.	Sekretariat DPRD	Jl. Fatmawati no.1 No. Telp: 21472	Aprizal Zupi Damri, SH
15.	Badan Perencanaan Pembangunan Daerah	Jl. Affan Bachsin No. Telp: 21475	Drs. Azhar Marwan, MSi
16.	Inspektorat	Jl. Affan Bachsin No. Telp: 21483	Drs. Ahmad Saputro
17.	Badan Pelaksana Penyuluhan dan Ketahanan Pangan	Jl. Padang Panjang No. Telp	Ir. Akhmad Nizar
18.	Badan Pemberdayaan Masyarakat dan Desa	Jl. Zainab Bahmada No. Telp/ Fax: 21049	Mussadik Basri, S.Sos
19.	Badan Pemberdayaan Perempuan dan KB	Jl. Letnan Tukiran No. Telp: 21141	Drs. Ramli Sembiring
20.	Badan Kepegawaian dan Diklat	Jl. Padang Panjang No. Telp:	Drs. Zainal Abidin Merahli
21.	Rumah Sakit Umum Daerah Manna	Jl. Fatmawati Soekarno No. Telp: 21118, 21018	dr. Bina Ampera Bukit, MKes
22.	Kantor Kesatuan Bangsa, Politik dan Perlindungan Masyarakat	Jl. Zainab Bahmada No. Telp:	Yaharman Amin, SPd
23.	Kantor Perpustakaan dan Arsip Daerah	Jl. Kemas Jamaludin No. Telp:	Novman Ahmad Ali, SE
24.	Satuan Polisi Pamong Praja (Satpol PP)	Jl. Kolonel Berlian no. 72 No. Telp: 21236	Drs. Budiman Hamid, MSi
25.	Kantor Kebersihan dan Pertamanan	Jl. Zainab Bahmada No. Telp: 21948	Ir. Toni Alfian, MSi
26.	Kantor Lingkungan Hidup	Jl. Padang Panjang No. Telp:	Ir. Adi Kusno, MSi
27.	Sekretariat KPUD	JL. Veteran no. 8 No. Telp: 21065, 21917	Drs. Yuswandi Yunusi
28.	Badan Pusat Statistik (BPS)	Jl. P. Duayu No. Telp/ Fax: 21048	Nazaruddin Wahab, SE
29.	Badan Pertanahan Nasional (BPN)	Jl. Letnan Jahidin no. 81 No. Telp: 21054	Isman Haki, SH, MM

Lanjutan Tabel/ *Continued Table 2.17.*

(1)	(2)	(3)	(4)
30.	KPPN	JL. Affan Bachsin no. 103 No. Telp. 21080, 21018 Fax: 21015	Drs. Agus Muljanto, MM
31.	Kantor Penyuluhan dan Pengamatan Potensi Perpajakan Manna	JL. P. Duayu No. 31 Telp/ Fax: 21053	Zulkarnain, SH
32.	Pengadilan Negeri Manna	Jl. Affan Bachsin no.109 No. Telp: 21036	Maizan Jefrie, SH
33.	Pengadilan Agama Manna Kelas II	Jl. Padang Panjang No. Telp: 21200	Drs. Syahroni
34.	Kejaksaan Negeri Manna	Jl. Bachmada Rustam no. 31 No. Telp: 21022	H. Bachruddin, SH
35.	Kantor Departemen Agama	Jl. P. Duayu No. Telp. 21039, 21052, 21881	Drs. Ramedlon, MPd
36.	Kantor Samsat Bersama UPPP. B/S	Jl. Kolonel Berlian 39 No. Telp: 21816	Temmy A. Ali, SE, MSi
37.	Gudang Dolog Cabang Manna	Jl. Lubuk Sirih Ilir No. Telp: 22900	Rahmad Yahiri
38.	KODIM 0408	Jl. Veteran No. Telp. 21045, 21020	Letkol. Inf. Bimo Rooselo
39.	POLRES 623	JL. Letkol Samsul Bahrn No. Telp: 21044, 21170, 21035, 21106	AKBP Drs. Urip Wibowo
40.	Rutan Negara Klas II.B Manna	Jl. Pangeran Duayu No. Telp: 21038	Widarto, BcIP, SH
41.	PT. PLN (Persero) Manna Cabang Bengkulu	Jl. Padang Panjang no. 30 No. Telp: 21050, 21278, 21060	Bahirmin, AhT
42.	PT. BRI (Persero) TBK Cabang Manna	Jl. Jendral Sudirman no. 125 No. Telp: 21176, 21041, 22727 Fax: 21148	Asdhar Marsuki
43.	Bank Bengkulu (PT. Bank Pembangunan Daerah Bengkulu) Cabang Manna	JL. Affan Bachsin 53A No. Telp: 21061/ 22838 Fax: 21240	Yuliar, SE

Lanjutan Tabel/ *Continued Table* 2.17.

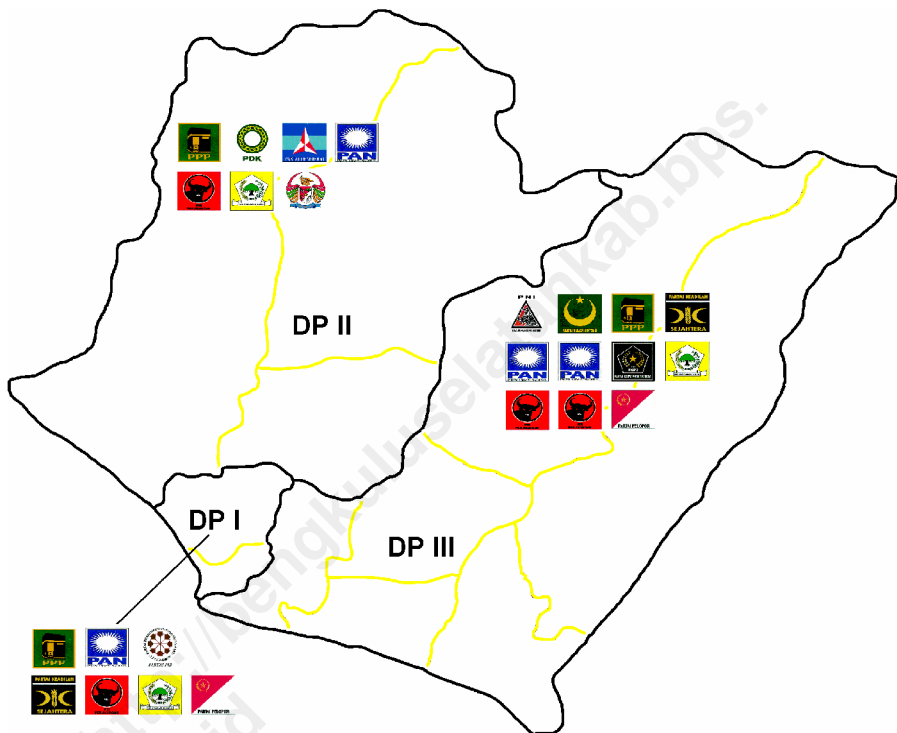
(1)	(2)	(3)	(4)
44.	PT. Pos Indonesia Cabang Manna	Jl. Imam Bonjol no. 1 No. Telp: 21027	Aulia Z.
45.	PDAM Tirta Manna	Jl. Iskandar Baksir No. Telp: 21891	Ir. Susmanto, MM
46.	PT (Persero) Askes Indonesia Manna	Jl. Kolonel Berlian No. Telp: 21206	Zubaidah Sabri
47.	PT. Telekomunikasi Indonesia TBK Manna	Jl. Letnan Sulik no. 1 No. Telp: 21000, 21070	Djamil Yusuf

Catatan/ *Note*: \*) Keadaan bulan Juli 2008

Sumber: BPS Kabupaten Bengkulu Selatan


*Source* : BPS – *Statistics of Bengkulu Selatan Regency*

**GAMBAR 2.1. PEROLEHAN KURSI DPRD KABUPATEN BENGKULU SELATAN HASIL PEMILU 2004 MENURUT DAERAH PEMILIHAN**



<http://bengkuluselatankab.bps.go.id>

BAB/ *CHAPTER* III  
PENDUDUK, KETENAGAKERJAAN DAN  
TRANSMIGRASI  
*POPULATION, EMPLOYMENT AND  
TRANSMIGRATION*



**3. PENDUDUK DAN KETENAGAKERJAAN**  
**POPULATION AND EMPLOYMENT**  
**3.1. PENDUDUK/POPULATION**

TABEL LAJU PERTUMBUHAN PENDUDUK KABUPATEN BENGKULU SELATAN

: 3.1.1.

TABLE GROWTH RATE OF POPULATION OF BENGKULU SELATAN REGENCY

Kelompok Tahun* Year Group	Laju Pertumbuhan Growth Rate (%)
(1)	(2)
1980 – 1985	2,8
1985 – 1990	1,7
1990 – 1995	3,4
1995 – 2000	0,8
2000 - 2005	2,2
2005 - 2007	-0,28
1980 - 2007	1,59

Catatan/ Note: \*) Penduduk tahun 1980 (tidak termasuk Seluma dan Kaur) sebanyak 89.520 jiwa.

Sumber: BPS Kabupaten Bengkulu Selatan  
Source : BPS – Statistics of Bengkulu Selatan Regency

TABEL LUAS DAERAH, JUMLAH PENDUDUK DAN KEPADATAN  
PENDUDUK MENURUT KECAMATAN 2007

: 3.1.2.

TABLE AREA, NUMBER OF POPULATION AND POPULATION DENSITY  
BY DISTRICT 2007

Kecamatan <i>District</i>	Luas <i>Area Sq</i> ( <i>Km<sup>2</sup></i> )	Penduduk <i>Population</i>	Kepadatan Per <i>Km<sup>2</sup></i> <i>Density</i> <i>Sq Km<sup>2</sup></i>
(1)	(2)	(3)	(4)
Manna	81,40	12.417	153
Bunga Mas	44,60	5.720	128
Kota Manna	59,00	23.388	396
Pasar Manna	49,00	17.096	349
Kedurang	199,00	10.772	54
Kedurang Ilir	91,00	6.784	75
Seginim	52,59	15.223	289
Air Nipis	86,81	9.631	111
Pino	95,80	11.224	117
Ulu Manna	182,00	6.914	38
Pino Raya	244,50	18.034	74
Kabupaten Bengkulu Selatan <i>Bengkulu Selatan Regency</i>	1.185,70	137.203	116

Sumber: BPS Kabupaten Bengkulu Selatan

Source : BPS – Statistics of Bengkulu Selatan Regency



TABEL JUMLAH PENDUDUK, RUMAH TANGGA DAN RATA- RATA ANGGOTA RUMAH TANGGA MENURUT KECAMATAN 2007 : 3.1.3.

TABLE NUMBER OF POLULATION, HOUSEHOLD AND AVERAGE NUMBER OF HOUSEHOLD MEMBERS BY DISTRICT 2007

Kecamatan <i>District</i>	Jumlah Rumah tangga <i>Number of Household</i>	Jumlah Penduduk <i>Number of Population</i>	Rata-rata Anggota Rumahtangga <i>Average</i>
(1)	(2)	(3)	(4)
Manna	2.778	12.417	4
Bunga Mas	1.269	5.720	5
Kota Manna	5.291	23.388	4
Pasar Manna	3.818	17.096	4
Kedurang	2.453	10.772	4
Kedurang Ilir	1.541	6.784	4
Seginim	3.030	15.223	5
Air Nipis	2.146	9.631	4
Pino	2.423	11.224	5
Ulu Manna	1.496	6.914	5
Pino Raya	4.315	18.034	4
<b>Kabupaten Bengkulu Selatan <i>Bengkulu SelatanRegency</i></b>	<b>30.560</b>	<b>137.203</b>	<b>4</b>

Sumber: BPS Kabupaten Bengkulu Selatan

Source : BPS – Statistics of Bengkulu Selatan Regency

TABEL JUMLAH PENDUDUK, RUMAH TANGGA DAN RATA- RATA ANGGOTA RUMAH TANGGA DI KABUPATEN BENGKULU SELATAN TAHUN 2000 – 2007

: 3.1.4.

TABLE NUMBER OF POLULATION, HOUSEHOLD AND AVERAGE NUMBER OF HOUSEHOLD MEMBERS IN BENGKULU SELATAN REGENCY 2000 – 2007

Tahun Year	Jumlah Rumah tangga <i>Number of Household</i>	Jumlah Penduduk <i>Number of Population</i>	Rata-rata Anggota Rumahtangga <i>Average</i>
(1)	(2)	(3)	(4)
2000*	28.216	126.379	4
2001	28.248	127.557	5
2002	28.540	128.764	5
2003	28.392	136.341	5
2004	28.968	137.568	5
2005	29.544	137.998	5
2006	29.862	139.526	5
2007*e	30.560	137.203	4

Catatan/ Note: \*) Pertengahan Tahun  
e) Estimasi

Sumber: BPS Kabupaten Bengkulu Selatan  
Source : BPS – Statistics of Bengkulu Selatan Regency

TABEL JUMLAH PENDUDUK MENURUT JENIS KELAMIN DAN RASIO JENIS KELAMIN MENURUT KECAMATAN 2007 : 3.1.5.  
 TABLE NUMBER OF POPULATION BY SEX AND SEX RATIO BY DISTRICT 2007

Kecamatan <i>District</i>	Penduduk <i>Population</i>			Ratio Jenis Kelamin <i>Sex Ratio</i>
	Laki-laki <i>Male</i>	Perempuan <i>Female</i>	Jumlah <i>Total</i>	
(1)	(2)	(3)	(4)	(5)
Manna	6.333	6.084	12.417	104
Bunga Mas	2.921	2.799	5.720	104
Kota Manna	11.975	11.413	23.388	105
Pasar Manna	8.787	8.309	17.096	106
Kedurang	5.454	5.318	10.772	103
Kedurang Ilir	3.433	3.351	6.784	102
Seginim	7.724	7.499	15.223	103
Air Nipis	4.889	4.742	9.631	103
Pino	5.712	5.512	11.224	104
Ulu Manna	3.498	3.416	6.914	102
Pino Raya	9.126	8.908	18.034	102
Kabupaten Bengkulu Selatan <i>Bengkulu Selatan Regency</i>	69.852	67.351	137.203	104

Sumber: BPS Kabupaten Bengkulu Selatan  
 Source : BPS – Statistics of Bengkulu Selatan Regency

TABEL JUMLAH PENDUDUK MENURUT JENIS KELAMIN DAN RASIO JENIS KELAMIN DI KABUPATEN BENGKULU SELATAN 2000 – 2007

: 3.1.6.

TABLE NUMBER OF POPULATION BY SEX AND SEX RATIO IN BENGKULU SELATAN REGENCY 2000 – 2006

Tahun Year	Penduduk Population			Ratio Jenis Kelamin Sex Ratio
	Laki-laki Male	Perempuan Female	Jumlah Total	
(1)	(2)	(3)	(4)	(5)
2000*	63.659	62.720	126.379	101
2001	64.094	63.463	127.557	101
2002	64.634	64.130	128.764	101
2003	69.540	66.801	136.341	104
2004	70.066	67.502	137.568	104
2005	70.257	67.741	137.998	104
2006	71.035	68.491	139.526	104
2007*e	69.852	67.351	137.203	104

Catatan/ Note: \*) Pertengahan Tahun  
e) Estimasi

Sumber: BPS Kabupaten Bengkulu Selatan

Source : BPS – Statistics of Bengkulu Selatan Regency

TABEL JUMLAH PENDUDUK MENURUT KELOMPOK UMUR DAN JENIS KELAMIN 2007

: 3.1.7.

TABLE NUMBER OF POPULATION BY AGE GROUP AND SEX 2007

Kelompok Umur <i>Age Group</i>	Laki-laki <i>Male</i>	Perempuan <i>Female</i>	Jumlah <i>Total</i>
(1)	(2)	(3)	(4)
0 – 4	6.036	5.990	12.026
5 – 9	6.992	6.632	13.624
10 – 14	8.301	8.051	16.352
15 – 19	8.255	7.950	16.205
20 – 24	6.007	6.062	12.069
25 – 29	6.100	5.552	11.652
30 – 34	5.462	5.665	11.127
35 – 39	5.139	5.280	10.419
40 – 44	4.709	4.094	8.803
45 – 45	3.937	3.257	7.194
50 – 54	2.503	2.611	5.114
55 – 59	1.803	1.222	3.025
60 – 64	1.670	1.387	3.057
65 +	2.938	3.598	6.536
<b>Kabupaten Bengkulu Selatan <i>Bengkulu Selatan Regency</i></b>	<b>69.852</b>	<b>67.351</b>	<b>137.203</b>

Sumber: BPS Kabupaten Bengkulu Selatan

Source : BPS – Statistics of Bengkulu Selatan Regency

### 3.2. KETENAGAKERJAAN/ *EMPLOYMENT*

TABEL PERSENTASE PENDUDUK 10 TAHUN KEATAS MENURUT JENIS KEGIATAN SELAMA SEMINGGU YANG LALU DAN JENIS KELAMIN DI KABUPATEN BENGKULU SELATAN 2007 : 3.2.1.

TABLE PERCENTAGE OF POPULATION 10 YEARS OF AGE AND OVER BY TYPE OF ACTIVITY DURING THE PREVIOUS WEEK AND SEXS IN BENGKULU SELATAN REGENCY 2007

Jenis Kegiatan <i>Type of Activity</i>	Laki-laki <i>Male</i>	Perempuan <i>Female</i>	L+P <i>M+F</i>
(1)	(2)	(3)	(4)
<b>ANGKATAN KERJA/ <i>ECONOMICALLY ACTIVE</i></b>	<b>70,29</b>	<b>55,85</b>	<b>63,24</b>
Bekerja/ <i>Employed</i>	95,92	96,55	96,19
Mencari Pekerjaan/ Pengangguran <i>Looking For Work</i>	4,08	3,45	3,81
<b>BUKAN ANKATAN KERJA/ <i>NOT ECONOMICALLY ACTIVE</i></b>	<b>29,71</b>	<b>44,15</b>	<b>36,76</b>
Sekolah/ <i>Attending School</i>	61,32	39,68	48,63
Mengurus Rumah Tangga/ <i>House Keeping</i>	3,21	48,65	29,86
Lainnya Selain Kegiatan Pribadi/ <i>Others</i>	15,57	4,62	9,15
Tidak Ada Aktifitas/ <i>No Activity</i>	19,91	7,04	12,36
<b>Jumlah/ <i>Total</i></b>	<b>100,00</b>	<b>100,00</b>	<b>100,00</b>

Sumber: Susenas 2007 Kabupaten Bengkulu Selatan

Source : 2007 National Socio Economic Survey of Bengkulu Selatan Regency

TABEL PERSENTASE PENDUDUK BERUMUR 10 TAHUN KEATAS YANG BEKERJA MENURUT STATUS PEKERJAAN DAN JENIS KELAMIN DI KABUPATEN BENGKULU SELATAN 2007

: 3.2.2.

TABLE PERCENTAGE OF POPULATION 10 YEARS OF AGE AND OVER WHO WORKED DURING THE PREVIOUS WEEK BY EMPLOYMENT STATUS AND SEXS IN BENGKULU SELATAN REGENCY 2007

Status Pekerjaan <i>Employment Status</i>	Laki-laki <i>Male</i>	Perempuan <i>Female</i>	L+P <i>M+F</i>
(1)	(2)	(3)	(4)
Berusaha Sendiri Tanpa Bantuan Orang Lain/ <i>Self Employment</i>	12,2	7,4	10,2
Berusaha Dengan Dibantu Buruh Tidak Tetap/ <i>Self Employment Assisted by Temporary Employment/Unpaid Worker</i>	51,1	8,1	32,6
Berusaha Dengan Dibantu Buruh Tetap/ <i>Employer</i>	2,9	0,1	1,7
Buruh/ Karyawan/ Pekerja Dibayar/ <i>Paid/ Employee</i>	15,8	11,8	14,0
Pekerja Tidak Dibayar/ <i>Unpaid Worker</i>	17,3	72,2	41,0
Lainnya/ <i>Others</i>	0,7	0,4	0,6
Jumlah/ <i>Total</i>	100,0	100,0	100,0

Sumber: Susenas 2007 Kabupaten Bengkulu Selatan

Source : 2007 National Socio Economic Survey of Bengkulu Selatan Regency

TABEL PERSENTASE PENDUDUK BERUMUR 10 TAHUN KEATAS YANG BEKERJA MENURUT LAPANGAN PEKERJAAN DAN JENIS KELAMIN DI KABUPATEN BENGKULU SELATAN 2007

: 3.2.3.

TABLE PERCENTAGE OF POPULATION 10 YEARS OF AGE AND OVER WHO WORKED DURING THE PREVIOUS WEEK BY MAIN INDUSTRY AND SEXS IN BENGKULU SELATAN REGENCY 2007

Lapangan Pekerjaan <i>Main Industry</i>	Laki-laki <i>Male</i>	Perempuan <i>Female</i>	L+P <i>M+F</i>
(1)	(2)	(3)	(4)
Pertanian/ <i>Agriculture</i>	76,6	79,8	78,1
Pertambangan dan Penggalian/ <i>Mining and Quarrying</i>	0,0	0,2	0,1
Industri Pengolahan/ <i>Industry</i>	3,4	1,7	2,7
Listrik dan Air Minum/ <i>Electricity and Water Supply</i>	0,0	0,0	0,0
Konstruksi/ <i>Construction</i>	1,2	0,0	0,7
Perdagangan dan Akomodasi/ <i>Trade, Hotels and Restaurant</i>	3,8	8,1	5,7
Angkutan dan Komunikasi/ <i>Transportation and Communication</i>	2,0	0,2	1,2
Perantara Keuangan, Usaha Persewaan dan Jasa Perusahaan/ <i>Financial, Ownership and Business Service</i>	0,0	0,0	0,0
Administrasi / <i>Administration</i>	5,0	2,0	3,7
Jasa-jasa/ <i>Services</i>	6,6	6,9	6,6
Sektor Lainnya dan Tak Terjawab/ <i>Others</i>	1,4	1,1	1,2
Jumlah/ <i>Total</i>	100,0	100,0	100,0

Sumber: Susenas 2007 Kabupaten Bengkulu Selatan

Source : 2007 National Socio Economic Survey of Bengkulu Selatan Regency



TABEL JUMLAH PENCARI KERJA YANG TERDAFTAR MENURUT  
TINGKAT PENDIDIKAN DAN JENIS KELAMIN DI  
KABUPATEN BENGKULU SELATAN 2007

: 3.2.4.

TABLE NUMBER OF JOB SEEKERS REGISTERED PLACEMENT BY  
EDUCATION LEVEL AND SEX IN BENGKULU SELATAN 2007

Tingkat Pendidikan <i>Education Level</i>	Laki-laki <i>Male</i>	Perempuan <i>Female</i>	Jumlah <i>Total</i>
(1)	(2)	(3)	(4)
1. Tidak/ Belum Tamat SD/ <i>Not/ Not Yet Completed Primary School</i>	-	-	-
2. SD/ <i>Primary School</i>	-	-	-
3. SLTP sederajat/ <i>Junior High School</i>	9	6	15
4. SMU sederajat/ <i>Senior High School</i>	158	146	304
5. Sarjana Muda/ <i>Bachelor/ Academic</i>	66	130	196
6. S1/ S2/ S3/ <i>University/ Master Graduate</i>	175	287	462
2007	406	569	975
2006	431	399	830
2005	1.201	1.228	2.429
2004	1.597	1.481	3.078
2003	839	722	1.561

Sumber: Dinas Sosial, Tenaga Kerja, dan Transmigrasi Kabupaten Bengkulu Selatan

Source : *The Social, Man Power and Transmigration Service of Bengkulu Selatan Regency*

TABEL JUMLAH PENCARI KERJA YANG DITEMPATKAN MENURUT  
TINGKAT PENDIDIKAN DAN JENIS KELAMIN DI  
KABUPATEN BENGKULU SELATAN 2007

: 3.2.5.

TABLE NUMBER OF JOB SEEKERS PLACEMENT BY EDUCATION  
LEVEL AND SEX IN BENGKULU SELATAN 2007

Tingkat Pendidikan <i>Education Level</i>	Laki-laki <i>Male</i>	Perempuan <i>Female</i>	Jumlah <i>Total</i>
(1)	(2)	(3)	(4)
1. Tidak/ Belum Tamat SD/ <i>Not/ Not Yet Completed Primary School</i>	-	-	-
2. SD/ <i>Primary School</i>	-	-	-
3. SLTP sederajat/ <i>Junior High School</i>	-	-	-
4. SMU sederajat/ <i>Senior High School</i>	-	-	-
5. Sarjana Muda/ <i>Bachelor/ Academic</i>	-	-	-
6. S1/ S2/ S3/ <i>University/ Master Graduate</i>	-	-	-
2007	-	-	-
2006	-	-	-
2005	-	-	-
2004	167	159	326
2003	25	3	28

Sumber: Dinas Sosial, Tenaga Kerja, dan Transmigrasi Kabupaten Bengkulu Selatan

Source : *The Social, Man Power and Transmigration Service of Bengkulu Selatan Regency*

### 3.3. TRANSMIGRASI/ *TRANSMIGRATION*

TABEL TRANSMIGRASI YANG MASUK KE KABUPATEN BENGKULU SELATAN MENURUT JENISNYA 1995 – 2007 : 3.3.1.

TABLE *TRANSMIGRATION INTO BENGKULU SELATAN REGENCY BY KINDS 1995 – 2007*

Tahun Year	Transmigrasi TNPS Umum & PUHDR/ <i>General Transmigration</i>		Transmigrasi Spontan Swakarsa (TSM) <i>Spontaneous Transmigration</i>		Tranmigrasi Swakarsa/ Pengembangan Desa Potensi/ Mandiri <i>Potential Village Development</i>	
	<i>KK Families</i>	<i>Jiwa Persons</i>	<i>KK Families</i>	<i>Jiwa Persons</i>	<i>KK Families</i>	<i>Jiwa Persons</i>
(1)	(2)	(3)	(4)	(5)	(6)	(7)
1995	187	763	-	-	350	1.295
1996	370	1.272	-	-	-	-
1997	398	1.495	-	-	-	-
1998	403	1.628	-	-	-	-
1999	300	1.260	-	-	-	-
2000	-	-	-	-	-	-
2001	-	-	-	-	-	-
2002	-	-	-	-	-	-
2003	-	-	-	-	-	-
2004	-	-	-	-	-	-
2005	-	-	-	-	-	-
2006	150	621	-	-	-	-
2007	50	197	-	-	-	-

Sumber: Dinas Sosial, Tenaga Kerja, dan Transmigrasi Kabupaten Bengkulu Selatan

Source : *The Social, Man Power and Transmigration Service of Bengkulu Selatan Regency*

TABEL TRANSMIGRASI YANG MASUK KE KABUPATEN BENGKULU SELATAN MENURUT DAERAH ASAL 2005 – 2007

: 3.3.2.

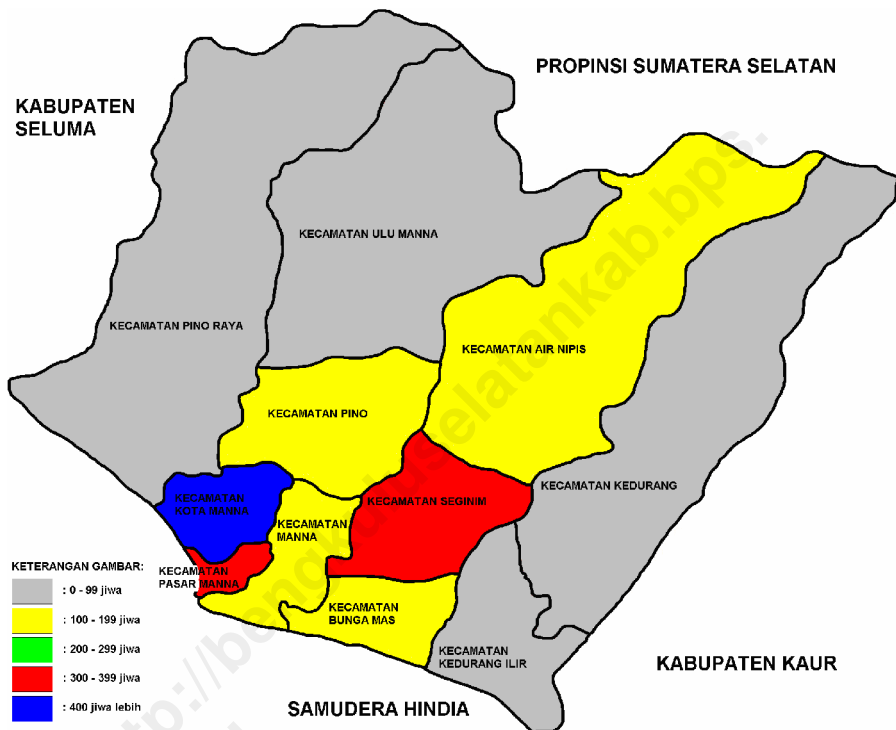
TABLE TRANSMIGRATION INTO BENGKULU SELATAN REGENCY BY REGION ORIGINAL 2005 – 2007

Daerah Asal <i>Region Original</i>	Tahun/ Year					
	2005		2006		2007	
	<i>KK Families</i>	<i>Jiwa Persons</i>	<i>KK Families</i>	<i>Jiwa Persons</i>	<i>KK Families</i>	<i>Jiwa Persons</i>
(1)	(2)	(3)	(4)	(5)	(6)	(7)
Jawa Barat	-	-	-	-	-	-
Jawa Tengah	-	-	25	88	25	83
DI. Yogya	-	-	-	-	-	-
DKI Jakarta	-	-	-	-	-	-
Jawa Timur	-	-	50	173	-	-
Bali	-	-	-	-	-	-
APPDT	-	-	-	-	-	-
Perambah Hutan	-	-	75	360	25	114
Lainnya	-	-	-	-	-	-
<b>Jumlah/ Total</b>	-	-	150	621	50	197

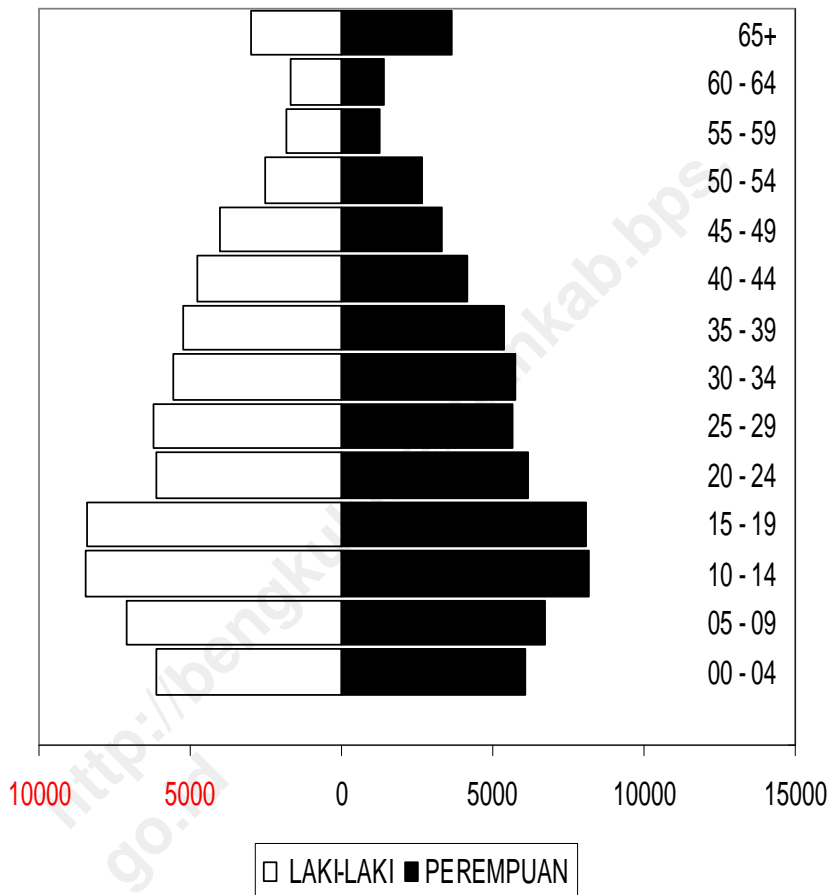
Sumber: Dinas Sosial, Tenaga Kerja, dan Transmigrasi Kabupaten Bengkulu Selatan

Source : The Social, Man Power and Transmigration Service of Bengkulu Selatan Regency

**GAMBAR 3.1. PETA KABUPATEN BENGKULU SELATAN MENURUT KEPADATAN PENDUDUK PERKECAMATAN 2007**



**GAMBAR 3.2. PIRAMIDA PENDUDUK KABUPATEN BENGKULU SELATAN 2007**



<http://bengkuluseelatankab.bps.go.id>

*BAB/ CHAPTER IV*  
*SOSIAL*  
*SOSIAL AFFAIRS*





**4. SOSIAL/ SOCIAL AFFAIRS**  
**4.1. PENDIDIKAN/ EDUCATION**

TABEL JUMLAH SEKOLAH DAN GURU TAMAN KANAK- KANAK  
 (TK) MENURUT KECAMATAN 2007/ 2008

: 4.1.1.

TABLE NUMBER OF KINDEGARTENS AND TEACHERS BY DISTRICT  
 2007/ 2008

Kecamatan <i>District</i>	Taman Kanak-kanak (TK) <i>Kindergartens</i>		Jumlah Sekolah <i>Number of Schools</i>	Jumlah Guru <i>Number of Teachers</i>
	Negeri <i>State</i>	Yayasan/ Swasta <i>Private</i>		
(1)	(2)	(3)	(4)	(5)
Manna	-	5	5	27
Bunga Mas	1	-	1	2
Kota Manna	-	11	11	54
Pasar Manna	1	5	6	38
Kedurang	-	-	-	-
Kedurang Ilir	-	3	3	3
Seginim	-	1	1	3
Air Nipis	-	1	1	2
Pino	-	1	1	2
Ulu Manna	-	1	1	1
Pino Raya	-	2	2	4
2007/ 2008	2	30	32	136
2006/ 2007	2	30	32	120
2005/ 2006	2	29	31	106

Sumber: Dinas Pendidikan, Pemuda dan Olahraga Kabupaten Bengkulu Selatan  
 Source : *The Education, Youth, and Sport Service of Bengkulu Selatan Regency*

TABEL JUMLAH MURID TAMAN KANAK-KANAK MENURUT JENIS KELAMIN DAN KECAMATAN 2007/ 2008

: 4.1.2.

TABLE NUMBER OF PUPILS IN KINDERGATEN BY SEXS AND DISTRICT 2007/ 2008

Kecamatan <i>District</i>	Jenis Kelamin/ <i>Sexs</i>		Jumlah <i>Total</i>
	Laki-laki <i>Male</i>	Perempuan <i>Female</i>	
(1)	(2)	(3)	(4)
Manna	89	68	157
Bunga Mas	9	23	32
Kota Manna	191	173	364
Pasar Manna	170	177	347
Kedurang	-	-	-
Kedurang Ilir	29	40	69
Seginim	28	112	140
Air Nipis	14	17	31
Pino	13	18	31
Ulu Manna	9	4	13
Pino Raya	29	39	68
2007/ 2008	581	671	1.252
2006/ 2007	570	583	1.153
2005/ 2006	649	680	1.329

Sumber: Dinas Pendidikan, Pemuda dan Olahraga Kabupaten Bengkulu Selatan  
*Source : The Education, Youth, and Sport Service of Bengkulu Selatan Regency*

TABEL JUMLAH MURID TAMAN KANAK-KANAK MENURUT KELAS DAN KECAMATAN 2007/ 2008

: 4.1.3.

TABLE NUMBER OF PUPILS IN KINDERGATEN BY CLASS AND DISTRICT 2007/ 2008

Kecamatan <i>District</i>	Kelas/ <i>Class</i>			Jumlah <i>Total</i>
	TK A	TK B	TK C	
(1)	(2)	(3)	(4)	(5)
Manna	66	91	-	157
Bunga Mas	8	24	-	32
Kota Manna	123	241	-	364
Pasar Manna	100	247	-	347
Kedurang	0	0	-	-
Kedurang Ilir	24	45	-	69
Seginim	70	70	-	140
Air Nipis	16	15	-	31
Pino	12	19	-	31
Ulu Manna	13	0	-	13
Pino Raya	31	37	-	68
2007/2008	463	789	-	1.252
2006/2007	393	760	-	1.153
2005/2006	373	956	-	1.329

Sumber: Dinas Pendidikan, Pemuda dan Olahraga Kabupaten Bengkulu Selatan  
 Source : *The Education, Youth, and Sport Service of Bengkulu Selatan Regency*

TABEL JUMLAH SEKOLAH DAN GURU SD/ SLB (SEDERAJAT SD)  
 MENURUT STATUS SEKOLAH DAN KECAMATAN 2007/ 2008  
 : 4.1.4.

TABLE NUMBER OF ELEMENTARY'S SCHOOL AND TEACHERS BY  
 STATUS AND DISTRICT 2007/ 2008

Kecamatan <i>District</i>	SD dan SLB (SEDERAJAT SD) <i>Elementary's School and Elementary's School for the Handi- capped</i>			Jumlah Guru <i>Number of Teachers</i>
	Negeri <i>State</i>	Yayasan/ Swasta <i>Private</i>	Jumlah <i>Total</i>	
(1)	(2)	(3)	(4)	(5)
Manna	13	-	13	146
Bunga Mas	7	-	7	123
Kota Manna	12	-	12	236
Pasar Manna	12	2	14	155
Kedurang	8	1	9	79
Kedurang Ilir	7	-	7	94
Seginim	13	-	13	121
Air Nipis	9	-	9	86
Pino	10	-	10	182
Ulu Manna	11	-	11	76
Pino Raya	21	1	22	208
2007/2008	123	4	127	1.506
2006/2007	123	4	127	1.530
2005/2006	123	4	127	1.398

Sumber: Dinas Pendidikan, Pemuda dan Olahraga Kabupaten Bengkulu Selatan  
 Source : *The Education, Youth, and Sport Service of Bengkulu Selatan Regency*

TABEL JUMLAH MURID SD/ SLB (SEDERAJAT SD) MENURUT JENIS KELAMIN DAN KECAMATAN 2007/ 2008

: 4.1.5.

TABLE NUMBER OF PUPILS IN ELEMENTARY SCHOOL BY SEXS AND DISTRICT 2007/ 2008

Kecamatan <i>District</i>	Jenis Kelamin/ <i>Sexs</i>		Jumlah <i>Total</i>
	Laki-laki <i>Male</i>	Perempuan <i>Female</i>	
(1)	(2)	(3)	(4)
Manna	780	842	1.622
Bunga Mas	473	494	967
Kota Manna	1.198	1.153	2.351
Pasar Manna	998	1.015	2.013
Kedurang	685	711	1.396
Kedurang Ilir	832	857	1.689
Seginim	993	868	1.861
Air Nipis	776	802	1.578
Pino	633	669	1.302
Ulu Manna	469	485	954
Pino Raya	1.098	1.154	2.252
2007/ 2008	8.935	9.050	17.985
2006/2007	9.087	10.288	19.375
2005/2006	=	=	20.151

Sumber: Dinas Pendidikan, Pemuda dan Olahraga Kabupaten Bengkulu Selatan

Source : *The Education, Youth, and Sport Service of Bengkulu Selatan Regency*

TABEL JUMLAH MURID MADRASAH IBTIDAIYAH MENURUT STATUS SEKOLAH, JENIS KELAMIN DAN KECAMATAN 2007/ 2008

: 4.1.6.

TABLE NUMBER OF PUPILS IN ELEMENTARY SCHOOL BY SEXS AND DISTRICT 2007/ 2008

Kecamatan <i>District</i>	Jenis Kelamin/ <i>Sexs</i>		Jumlah <i>Total</i>
	Laki-laki <i>Male</i>	Perempuan <i>Female</i>	
(1)	(2)	(3)	(4)
Manna	-	-	-
Bunga Mas	-	-	-
Kota Manna	86	69	155
Pasar Manna	81	75	156
Kedurang	126	111	237
Kedurang Ilir	25	16	41
Seginim	-	-	-
Air Nipis	18	30	48
Pino	-	-	-
Ulu Manna	37	47	84
Pino Raya	72	41	113
2007/ 2008	445	389	834
2006/ 2007	357	476	833
2005/ 2006	468	435	892

Sumber: Kandepag Kabupaten Bengkulu Selatan

Source : Regional Office of Religious Affair of Bengkulu Selatan Regency

TABEL JUMLAH MURID MADRASAH IBTIDAIYAH MENURUT  
KELAS DAN KECAMATAN TAHUN 2007/ 2008

: 4.1.7.

TABLE NUMBER OF ELEMENTARY'S PUPILS BY CLASS AND DISTRICT  
2007/ 2008

Kecamatan <i>District</i>	Kelas 1 <i>1 st Class</i>	Kelas 2 <i>2 nd Class</i>	Kelas 3 <i>3 rd Class</i>	Kelas 4 <i>4 rd Class</i>
(1)	(2)	(3)	(4)	(5)
Manna	-	-	-	-
Bunga Mas	-	-	-	-
Kota Manna	28	28	23	26
Pasar Manna	32	25	29	20
Kedurang	22	26	23	22
Kedurang Ilir	13	18	10	20
Seginim	7	6	9	4
Air Nipis	8	6	3	4
Pino	-	-	-	-
Ulu Manna	11	19	14	12
Pino Raya	25	24	18	15
2007/2008	146	152	129	123

Sumber: Kandepag Kabupaten Bengkulu Selatan

Source : Regional Office of Religious Affair of Bengkulu Selatan Regency

Lanjutan Tabel / *Continued Table* 4.1.7.

Kecamatan <i>District</i>	Kelas 5 <i>5 th Class</i>	Kelas 6 <i>6 th Class</i>	Jumlah <i>Total</i>
(1)	(6)	(7)	(8)
Manna	-	-	-
Bunga Mas	-	-	-
Kota Manna	28	22	155
Pasar Manna	22	28	156
Kedurang	25	24	142
Kedurang Ilir	15	18	94
Seginim	2	13	41
Air Nipis	5	4	30
Pino	-	-	-
Ulu Manna	12	16	84
Pino Raya	14	17	113
2007/2008	123	142	815

Sumber: Kandepag Kabupaten Bengkulu Selatan

Source : *Regional Office of Religious Affair of Bengkulu Selatan Regency*



TABEL JUMLAH SEKOLAH DAN GURU MADRASAH IBTIDAIYAH  
MENURUT STATUS DAN KECAMATAN 2007/ 2008

: 4.1.8.

TABLE NUMBER OF SCHOOLS AND TEACHERS IN ELEMENTARY  
SCHOOL BY STATUS AND DISTRICT 2007/ 2008

Kecamatan <i>District</i>	<i>Madrasah Ibtidaiyah Elementary School</i>			Jumlah Guru <i>Number of Teachers</i>
	Negeri <i>State</i>	Yayasan/ Swasta <i>Private</i>	Jumlah <i>Total</i>	
(1)	(2)	(3)	(4)	(5)
Manna	-	-	-	-
Bunga Mas	-	-	-	-
Kota Manna	1	-	1	13
Pasar Manna	-	1	1	18
Kedurang	-	2	2	18
Kedurang Ilir	1	-	1	13
Seginim	-	1	1	10
Air Nipis	-	1	1	6
Pino	-	-	-	-
Ulu Manna	-	1	1	11
Pino Raya	1	-	1	16
2007/2008	3	6	9	105
2006/2007	3	6	9	114
2005/2006	3	6	9	116

Sumber: Kandepag Kabupaten Bengkulu Selatan

Source : Regional Office of Religious Affair of Bengkulu Selatan Regency

TABEL JUMLAH SEKOLAH DAN GURU SMP/ SMP TERBUKA/ SLB (SEDERAJAT SMP) MENURUT STATUS SEKOLAH DAN KECAMATAN 2007/ 2008

: 4.1.9.

TABLE NUMBER OF SCHOOLS AND TEACHERS IN JUNIOR HIGH SCHOOL BY STATUS AND DISTRICT 2007/ 2008

Kecamatan <i>District</i>	SMP/ SMP 1 Atap <i>Junior High School</i>		SLB (SEDERAJAT SMP) <i>Junior High School for the Handi- capped</i>	
	Negeri <i>State</i>	Yayasan/ Swasta <i>Private</i>	Negeri <i>State</i>	Yayasan/ Swasta <i>Private</i>
(1)	(2)	(3)	(4)	(5)
Manna	2	-	1	-
Bunga Mas	1	-	-	-
Kota Manna	4	-	-	-
Pasar Manna	3	2	-	-
Kedurang	2	-	-	-
Kedurang Iilir	2	-	-	-
Seginim	4	-	-	-
Air Nipis	2	-	-	-
Pino	4	-	-	-
Ulu Manna	3	-	-	-
Pino Raya	4	-	-	-
2007/2008	31	2	1	-
2006/2007	26	2	1	-
2005/2006	22	2	1	-

Sumber: Dinas Pendidikan, Pemuda dan Olahraga Kabupaten Bengkulu Selatan  
 Source : *The Education, Youth, and Sport Service of Bengkulu Selatan Regency*

Lanjutan Tabel/ *Continued Table* 4.1.9.

Kecamatan <i>District</i>	SMP Terbuka <i>Open Junior High School</i>		Jumlah <i>Total</i>	Jumlah Guru <i>Number of Teachers</i>
	Negeri <i>State</i>	Yayasan/ Swasta <i>Private</i>		
(1)	(6)	(7)	(8)	(9)
Manna	-	-	3	46
Bunga Mas	-	-	1	15
Kota Manna	-	-	4	107
Pasar Manna	-	-	5	94
Kedurang	-	-	2	15
Kedurang Ilir	-	-	2	28
Seginim	1	-	5	26
Air Nipis	-	-	2	15
Pino	1	-	5	28
Ulu Manna	-	-	3	12
Pino Raya	-	-	4	30
2007/2008	2	-	36	416
2006/2007	3	-	31	636
2005/2006	3	-	27	448

Sumber: Dinas Pendidikan, Pemuda dan Olahraga Kabupaten Bengkulu Selatan  
*Source : The Education, Youth, and Sport Service of Bengkulu Selatan Regency*

TABEL JUMLAH MURID SMP/ SMP TERBUKA/ SLB (SEDERAJAT SMP) MENURUT JENIS KELAMIN DAN KECAMATAN 2007/ 2008

: 4.1.10.

TABLE NUMBER OF PUPILS IN JUNIOR HIGH SCHOOL BY SEXS AND DISTRICT 2007/ 2008

Kecamatan <i>District</i>	Jenis Kelamin/ <i>Sexs</i>		Jumlah <i>Total</i>
	Laki-laki <i>Male</i>	Perempuan <i>Female</i>	
(1)	(2)	(3)	(4)
Manna	334	328	662
Bunga Mas	144	166	310
Kota Manna	1.130	1.070	2.200
Pasar Manna	472	484	956
Kedurang	247	257	504
Kedurang Ilir	247	236	483
Seginim	549	516	1.065
Air Nipis	141	101	242
Pino	349	358	707
Ulu Manna	152	137	289
Pino Raya	424	417	841
2007/ 2008	4.189	4.070	8.259
2006/ 2007	3.961	4.010	7.971
2005/ 2006	4.091	4.221	8.302

Sumber: Dinas Pendidikan, Pemuda dan Olahraga Kabupaten Bengkulu Selatan  
 Source : *The Education, Youth, and Sport Service of Bengkulu Selatan Regency*

TABEL JUMLAH MURID MADRASAH TSANAWIYAH MENURUT STATUS SEKOLAH, JENIS KELAMIN DAN KECAMATAN 2007/ 2008

: 4.1.11.

TABLE NUMBER OF PUPILS IN JUNIOR HIGH SCHOOL BY SEXS AND DISTRICT 2007/ 2008

Kecamatan <i>District</i>	Jenis Kelamin/ <i>Sexs</i>		Jumlah <i>Total</i>
	Laki-laki <i>Male</i>	Perempuan <i>Female</i>	
(1)	(2)	(3)	(4)
Manna	-	-	-
Bunga Mas	-	-	-
Kota Manna	-	-	-
Pasar Manna	125	162	287
Kedurang	53	57	110
Kedurang Ilir	-	-	-
Seginim	-	-	-
Air Nipis	124	116	240
Pino	-	-	-
Ulu Manna	-	-	-
Pino Raya	-	-	-
2007/ 2008	302	335	637
2006/ 2007	343	435	778
2005/ 2006	397	397	794

Sumber: Kandepag Kabupaten Bengkulu Selatan

Source : Regional Office of Religious Affair of Bengkulu Selatan Regency

TABEL JUMLAH MURID MADRASAH TSANAWIYAH MENURUT KELAS DAN KECAMATAN 2007/ 2008

: 4.1.12.

TABLE NUMBER OF PUPILS IN JUNIOR HIGH SCHOOL BY CLASS AND DISTRICT 2007/ 2008

Kecamatan <i>District</i>	Kelas 7 <i>7 th Class</i>	Kelas 8 <i>8 th Class</i>	Kelas 9 <i>9 th Class</i>	Jumlah <i>Total</i>
(1)	(2)	(3)	(4)	(5)
Manna	-	-	-	-
Bunga Mas	-	-	-	-
Kota Manna	-	-	-	-
Pasar Manna	96	106	85	287
Kedurang	43	34	33	110
Kedurang Ilir	-	-	-	-
Seginim	-	-	-	-
Air Nipis	62	85	53	240
Pino	-	-	-	-
Ulu Manna	-	-	-	-
Pino Raya	-	-	-	-
2007/2008	201	225	171	647

Sumber: Kandepag Kabupaten Bengkulu Selatan

Source : Regional Office of Religious Affair of Bengkulu Selatan Regency

TABEL JUMLAH SEKOLAH DAN GURU MADRASAH TSANAWIYAH  
MENURUT STATUS DAN KECAMATAN 2007/ 2008  
: 4.1.13.

TABLE NUMBER OF SCHOOLS AND TEACHERS IN JUNIOR HIGH  
SCHOOL BY STATUS AND DISTRICT 2007/ 2008

Kecamatan <i>District</i>	Status Sekolah		Jumlah Sekolah <i>Number of Schools</i>	Jumlah Guru <i>Number of Teachers</i>
	Negeri <i>State</i>	Yayasan/ Swasta <i>Private</i>		
(1)	(2)	(3)	(4)	(5)
Manna	-	-	-	-
Bunga Mas	-	-	-	-
Kota Manna	-	-	-	-
Pasar Manna	1	1	2	52
Kedurang	-	1	1	21
Kedurang Ilir	-	-	-	-
Seginim	-	-	-	-
Air Nipis	1	-	1	25
Pino	-	-	-	-
Ulu Manna	-	-	-	-
Pino Raya	-	-	-	-
2007/2008	2	2	4	98
2006/2007	2	2	4	102
2005/2006	2	2	4	98

Sumber: Kandepag Kabupaten Bengkulu Selatan

Source : Regional Office of Religious Affair of Bengkulu Selatan Regency

TABEL JUMLAH SEKOLAH DAN GURU SEKOLAH MENENGAH  
UMUM MENURUT STATUS DAN KECAMATAN 2007/2008  
: 4.1.14.

TABLE NUMBER OF SCHOOLS AND TEACHERS IN GENERAL SENIOR  
HIGH SCHOOL BY STATUS AND DISTRICT 2007/2008

Kecamatan <i>District</i>	SMU <i>Senior High School</i>			Jumlah Guru <i>Number of Teachers</i>
	Negeri <i>State</i>	Yayasan/ Swasta <i>Private</i>	Jumlah <i>Total</i>	
(1)	(2)	(3)	(4)	(5)
Manna	1	-	-	36
Bunga Mas	-	-	-	-
Kota Manna	3	3	6	232
Pasar Manna	1	2	3	53
Kedurang	1	-	1	38
Kedurang Ilir	-	-	-	-
Seginim	1	-	1	36
Air Nipis	-	-	-	-
Pino	1	-	1	28
Ulu Manna	-	-	-	-
Pino Raya	1	-	1	27
2007/2008	9	5	14	450
2006/2007	9	5	14	416
2005/2006	9	4	13	=

Sumber: Dinas Pendidikan, Pemuda dan Olahraga Kabupaten Bengkulu Selatan  
Source : *The Education, Youth, and Sport Service of Bengkulu Selatan Regency*



TABEL JUMLAH MURID SEKOLAH MENENGAH UMUM MENURUT STATUS JENIS KELAMIN DAN KECAMATAN 2007/ 2008 : 4.1.15.

TABLE NUMBER OF PUPILS IN GENERAL SENIOR HIGH SCHOOL BY SEXS AND DISTRICT 2007/ 2008

Kecamatan <i>District</i>	Jenis Kelamin/ <i>Sexs</i>		Jumlah <i>Total</i>
	Laki-laki <i>Male</i>	Perempuan <i>Female</i>	
(1)	(2)	(3)	(4)
Manna	157	301	458
Bunga Mas	-	-	-
Kota Manna	1.503	1.411	2.914
Pasar Manna	362	463	825
Kedurang	236	305	541
Kedurang Ilir	-	-	-
Seginim	236	305	541
Air Nipis	-	-	-
Pino	134	200	334
Ulu Manna	-	-	-
Pino Raya	158	247	405
2007/ 2008	2.737	3.189	5.926

Sumber: Dinas Pendidikan, Pemuda dan Olahraga Kabupaten Bengkulu Selatan  
*Source : The Education, Youth, and Sport Service of Bengkulu Selatan Regency*

TABEL JUMLAH SEKOLAH DAN GURU SEKOLAH MENENGAH  
KEJURUAN MENURUT STATUS DAN KECAMATAN  
2007/2008

: 4.1.16.

TABLE NUMBER OF SCHOOLS AND TEACHERS IN INVOCATIONAL  
SENIOR HIGH SCHOOL BY STATUS AND DISTRICT 2007/2008

Kecamatan <i>District</i>	SMK/ STM <i>Invocational SeniorHigh School</i>			Jumlah Guru <i>Number of Teachers</i>
	Negeri <i>State</i>	Yayasan/ Swasta <i>Private</i>	Jumlah <i>Total</i>	
(1)	(2)	(3)	(4)	(5)
Manna	-	-	-	-
Bunga Mas	-	-	-	-
Kota Manna	1	-	1	46
Pasar Manna	-	3	3	37
Kedurang	-	-	-	-
Kedurang Iilir	1	-	1	13
Seginim	1	-	1	18
Air Nipis	-	-	-	-
Pino	-	-	-	-
Ulu Manna	-	-	-	-
Pino Raya	1	-	1	30
2007/2008	4	3	7	144
2006/2007	4	3	7	134
2005/2006	2	3	5	=

Sumber: Dinas Pendidikan, Pemuda dan Olahraga Kabupaten Bengkulu Selatan  
Source : *The Education, Youth, and Sport Service of Bengkulu Selatan Regency*

TABEL JUMLAH MURID SEKOLAH MENENGAH KEJURUAN  
MENURUT STATUS JENIS KELAMIN DAN KECAMATAN  
2007/ 2008

: 4.1.17.

TABLE NUMBER OF PUPILS IN INVOCATIONAL SENIOR HIGH  
SCHOOL BY SEXS AND DISTRICT 2007/ 2008

Kecamatan <i>District</i>	Jenis Kelamin/ <i>Sexs</i>		Jumlah <i>Total</i>
	Laki-laki <i>Male</i>	Perempuan <i>Female</i>	
(1)	(2)	(3)	(4)
Manna	-	-	-
Bunga Mas	-	-	-
Kota Manna	267	356	623
Pasar Manna	124	49	173
Kedurang	-	-	-
Kedurang Ilir	91	12	103
Seginim	190	3	193
Air Nipis	-	-	-
Pino	-	-	-
Ulu Manna	-	-	-
Pino Raya	117	41	158
2007/ 2008	789	461	1.250
2006/2007			
2005/2006			

Sumber: Dinas Pendidikan, Pemuda dan Olahraga Kabupaten Bengkulu Selatan  
Source : *The Education, Youth, and Sport Service of Bengkulu Selatan Regency*

TABEL JUMLAH MURID MADRASAH ALIYAH MENURUT STATUS SEKOLAH, JENIS KELAMIN DAN KECAMATAN 2007/ 2008 : 4.1.18.

TABLE NUMBER OF PUPILS IN SENIOR HIGH SCHOOL BY SEXS AND DISTRICT 2007/ 2008

Kecamatan <i>District</i>	Jenis Kelamin/ <i>Sexs</i>		Jumlah <i>Total</i>
	Laki-laki <i>Male</i>	Perempuan <i>Female</i>	
(1)	(2)	(3)	(4)
Manna	-	-	-
Bunga Mas	-	-	-
Kota Manna	-	-	-
Pasar Manna	222	547	769
Kedurang	-	-	-
Kedurang Ilir	-	-	-
Seginim	-	-	-
Air Nipis	-	-	-
Pino	-	-	-
Ulu Manna	-	-	-
Pino Raya	-	-	-
2007/ 2008	222	547	769
2006/ 2007	213	582	795
2005/ 2006	242	614	856

Sumber: Kandepag Kabupaten Bengkulu Selatan

Source : Regional Office of Religious Affair of Bengkulu Selatan Regency

TABEL JUMLAH MURID MADRASAH ALIYAH MENURUT KELAS DAN KECAMATAN 2007/ 2008

: 4.1.19.

TABLE NUMBER OF SENIOR HIGH SCHOOL'S PUPILS BY CLASS AND DISTRICT 2007/ 2008

Kecamatan <i>District</i>	Kelas 10 <i>10 th Class</i>	Kelas 11 <i>11 th Class</i>	Kelas 12 <i>12 th Class</i>	Jumlah <i>Total</i>
(1)	(2)	(3)	(4)	(5)
Manna	-	-	-	-
Bunga Mas	-	-	-	-
Kota Manna	-	-	-	-
Pasar Manna	273	238	258	769
Kedurang	-	-	-	-
Kedurang Ilir	-	-	-	-
Seginim	-	-	-	-
Air Nipis	-	-	-	-
Pino	-	-	-	-
Ulu Manna	-	-	-	-
Pino Raya	-	-	-	-
2007/2008	273	238	258	769

Sumber: Kandepag Kabupaten Bengkulu Selatan

Source : Regional Office of Religious Affair of Bengkulu Selatan Regency

TABEL JUMLAH SEKOLAH DAN GURU MADRASAH ALIYAH  
 MENURUT STATUS DAN KECAMATAN 2007/ 2008  
 : 4.1.20.

TABLE NUMBER OF SCHOOLS AND TEACHERS IN SENIOR HIGH  
 SCHOOL BY STATUS AND DISTRICT 2007/ 2008

Kecamatan <i>District</i>	Status Sekolah		Jumlah Sekolah <i>Number of Schools</i>	Jumlah Guru <i>Number of Teachers</i>
	Negeri <i>State</i>	Swasta <i>Private</i>		
(1)	(2)	(3)	(4)	(5)
Manna	-	-	-	-
Bunga Mas	-	-	-	-
Kota Manna	-	-	-	-
Pasar Manna	1	1	2	64
Kedurang	-	-	-	-
Kedurang Ilir	-	-	-	-
Seginim	-	-	-	-
Air Nipis	-	-	-	-
Pino	-	-	-	-
Ulu Manna	-	-	-	-
Pino Raya	-	-	-	-
2007/2008	1	1	2	64
2006/2007	1	1	2	83
2005/2006	1	1	2	107

Sumber: Kandepag Kabupaten Bengkulu Selatan

Source : Regional Office of Religious Affair of Bengkulu Selatan Regency

TABEL MAHASISWA, LULUSAN DAN TENAGA PENGAJAR  
 AKADEMI KEBIDANAN MANNA MENURUT JENIS KELAMIN  
 2007/ 2008

: 4.1.21.

TABLE STUDENTS, GRADUATES BACHELOR DEGREES AND  
 LECTURES AKADEMI KEBIDANAN MANNA BY SEXS 2007/ 2008

FAKULTAS <i>Faculty</i>	Mahasiswa/ <i>Students</i>		
	Laki-laki <i>Male</i>	Perempuan <i>Female</i>	Jumlah <i>Total</i>
(1)	(2)	(3)	(4)
Kebidanan	-	213	213

FAKULTAS <i>Faculty</i>	Lulusan/ <i>Graduates</i>		
	Laki-laki <i>Male</i>	Perempuan <i>Female</i>	Jumlah <i>Total</i>
(1)	(5)	(6)	(7)
Kebidanan	-	48	48

FAKULTAS <i>Faculty</i>	Tenaga Pengajar/ <i>Lectures</i>		
	Laki-laki <i>Male</i>	Perempuan <i>Female</i>	Jumlah <i>Total</i>
(1)	(8)	(9)	(10)
Kebidanan	24	14	38

Sumber: Akademi Kebidanan Manna  
 Source : Akademi Kebidanan Manna

TABEL MAHASISWA, LULUSAN DAN TENAGA PENGAJAR  
 AKADEMI KEBIDANAN MANNA MENURUT JENIS  
 KELAMIN 2003/ 2004 - 2007/ 2008

: 4.1.22.

TABLE STUDENTS, GRADUATES BACHELOR DEGREES AND  
 LECTURES AKADEMI KEBIDANAN MANNA BY SEXS  
 2003/2004 - 2007/ 2008

Tahun Year	Mahasiswa Students		Lulusan Graduates		Tenaga Pengajar Lectures	
	L Male	P Female	L Male	P Female	L Male	P Female
(1)	(2)	(3)	(4)	(5)	(6)	(7)
2003/2004	-	50	-	-	20	11
2004/2005	-	100	-	-	18	12
2005/2006	-	142	-	-	6	12
2006/2007	-	182	-	44	22	17
2007/2008	-	213	-	48	24	14

Sumber: Akademi Kebidanan Manna  
 Source : Akademi Kebidanan Manna



TABEL MAHASISWA, LULUSAN DAN TENAGA PENGAJAR STIT ALQURANIYAH MANNA MENURUT JENIS KELAMIN 2007/ 2008

: 4.1.23.

TABLE STUDENTS, GRADUATES BACHELOR DEGREES AND LECTURES OF STIT ALQURANIYAH MANNA BY SEXS 2007/ 2008

FAKULTAS <i>Faculty</i>	Mahasiswa/ <i>Students</i>		
	Laki-laki <i>Male</i>	Perempuan <i>Female</i>	Jumlah <i>Total</i>
(1)	(2)	(3)	(4)
1. PROGRAM S1 - Tarbiyah (PAI)	121	221	342
2. PROGRAM D II - PGSD	-	-	-

FAKULTAS <i>Faculty</i>	Lulusan/ <i>Graduates</i>		
	Laki-laki <i>Male</i>	Perempuan <i>Female</i>	Jumlah <i>Total</i>
(1)	(5)	(6)	(7)
1. PROGRAM S1 - Tarbiyah (PAI)	12	7	19
2. PROGRAM D II - PGSD	57	161	218
- PGAI	-	-	-

FAKULTAS <i>Faculty</i>	Tenaga Pengajar/ <i>Lectures</i>		
	Laki-laki <i>Male</i>	Perempuan <i>Female</i>	Jumlah <i>Total</i>
(1)	(8)	(9)	(10)
1. PROGRAM S1 - Tarbiyah (PAI)	29	7	36
2. PROGRAM D II - PGSD			

Sumber: STIT Alquraniyah Manna Bengkulu Selatan  
Source : STIT Alquraniyah Manna Bengkulu Selatan

TABEL MAHASISWA, LULUSAN DAN TENAGA PENGAJAR STIT ALQURANIYAH MANNA MENURUT JENIS KELAMIN 2003/ 2004 - 2007/ 2008

: 4.1.24.

TABLE STUDENTS, GRADUATES BACHELOR DEGREES AND LECTURES OF STIT ALQURANIYAH MANNA BY SEXS 2003/ 2004 - 2007/ 2008

Tahun Year	Mahasiswa Students		Lulusan Graduates		Tenaga Pengajar Lectures	
	L Male	P Female	L Male	P Female	L Male	P Female
(1)	(2)	(3)	(4)	(5)	(6)	(7)
2003/2004	=	=	=	=	=	=
2004/2005	=	=	=	=	=	=
2005/2006	177	289	88	228	28	6
2006/2007	175	343	159	314	21	4
2007/2008	121	221	69	168	29	7

Sumber: STIT Alquraniyah Manna Bengkulu Selatan  
 Source : STIT Alquraniyah Manna Bengkulu Selatan

TABEL JUMLAH FASILITAS PENDIDIKAN MENURUT TINGKAT  
PENDIDIKAN DAN KECAMATAN 2007

: 4.1.25.

TABLE NUMBER OF EDUCATION FACILITY BY TYPE OF EDUCATION  
LEVEL AND DISTRICT 2007

Kecamatan <i>District</i>	<i>Kinder Gaten</i>		<i>Primary School</i>		SLB <i>School for Handi- capped</i>
	TK	RA/ BA <i>Islamic</i>	SD	MI	
(1)	(2)	(3)	(4)	(5)	(6)
Manna	5	-	12	-	1
Bunga Mas	1	-	7	-	-
Kota Manna	11	-	12	1	-
Pasar Manna	6	-	14	1	-
Kedurang	-	-	9	2	-
Kedurang Ilir	3	-	7	1	-
Seginim	1	-	13	1	-
Air Nipis	1	-	9	1	-
Pino	1	-	10	-	-
Ulu Manna	1	-	11	1	-
Pino Raya	2	-	22	1	-
2007	32	-	126	9	1
2006	32	-	126	9	1
2005	31	-	126	9	1
2004	30	-	126	9	1
2003	30	-	126	9	1

Sumber: Dinas Pendidikan, Pemuda dan Olahraga Kabupaten Bengkulu Selatan  
Source : *The Education, Youth, and Sport Service of Bengkulu Selatan Regency*

Lanjutan Tabel/ Continued Table 4.1.25.

Kecamatan <i>District</i>	<i>Junior High School</i>			SMU <i>Senior High School</i>
	SMP	MTS	SMP Terbuka <i>Open</i>	
(1)	(7)	(8)	(9)	(10)
Manna	2	-	-	1
Bunga Mas	1	-	-	-
Kota Manna	4	-	-	6
Pasar Manna	5	2	-	3
Kedurang	2	1	-	1
Kedurang Ilir	2	-	-	-
Seginim	4	-	1	1
Air Nipis	2	1	-	-
Pino	4	-	1	1
Ulu Manna	3	-	-	-
Pino Raya	4	-	-	1
2007	33	4	2	14
2006	28	4	3	14
2005	24	4	3	13
2004	22	4	4	13
2003	22	4	4	13

Sumber: Dinas Pendidikan, Pemuda dan Olahraga Kabupaten Bengkulu Selatan  
 Source : *The Education, Youth, and Sport Service of Bengkulu Selatan Regency*

Lanjutan Tabel/ Continued Table 4.1.25.

Kecamatan <i>District</i>	MA <i>Senior High School</i>	SMK/STM/ Kejuruan <i>Vocational High School</i>	Akademi/ PT <i>Academy/ University</i>	Pondok Pesantren <i>Islamic Education</i>
(1)	(11)	(12)	(13)	(14)
Manna	-	-	-	2
Bunga Mas	-	-	-	-
Kota Manna	-	1	1	-
Pasar Manna	2	3	1	1
Kedurang	-	-	-	-
Kedurang Ilir	-	1	-	-
Seginim	-	1	-	-
Air Nipis	-	-	-	-
Pino	-	-	-	-
Ulu Manna	-	-	-	1
Pino Raya	-	1	-	-
2007	2	7	2	4
2006	2	7	2	3
2005	2	5	2	3
2004	2	4	2	3
2003	2	4	2	2

Sumber: Dinas Pendidikan, Pemuda dan Olahraga Kabupaten Bengkulu Selatan  
 Source : *The Education, Youth, and Sport Service of Bengkulu Selatan Regency*

TABEL PERSENTASE PENDUDUK BERUMUR 10 TAHUN KEATAS  
MENURUT TINGKAT PENDIDIKAN YANG DITAMATKAN  
DAN JENIS KELAMIN 2007

: 4.1.26.

TABLE PERCENTAGE OF POPULATION 10 YEARS OF AGE AND OVER  
BY EDUCATIONAL ATTAINMENT AND SEXS 2007

Pendidikan Yang Ditamatkan <i>Educational Attainment</i>	Laki-laki <i>Male</i>	Perempuan <i>Female</i>	L+P <i>M+F</i>
(1)	(2)	(3)	(4)
Tidak/ Belum Tamat SD <i>Not Complete Primary School</i>	19,3	22,6	20,9
Sekolah Dasar/ <i>Elementary School</i>	31,5	32,2	31,8
S L T P/ <i>Junior High School</i>	21,8	19,6	20,8
SMU / <i>Senior High School</i>	19,2	17,8	18,6
SMK/ <i>Vocational Senior High School</i>	3,5	3,3	3,4
D1/D2/ <i>Bachelor Degree</i>	1,0	1,5	1,2
Sarjana Muda/ Akademi/ <i>Academy</i>	0,8	1,0	0,9
Perguruan Tinggi/ <i>University/ Master</i>	2,8	1,9	2,4
Jumlah/ <i>Total</i>	100,0	100,0	100,0

Sumber: Susenas 2007 Kabupaten Bengkulu Selatan

Source : 2007 National Socio Economic Survey of Bengkulu Selatan Regency

TABEL PERSENTASE PENDUDUK BERUMUR 10 TAHUN KEATAS  
MENURUT KEPANDAIAAN MEMBACA DAN MENULIS  
MENURUT JENIS KELAMIN 2005 – 2007

: 4.1.27.

TABLE PERCENTAGE OF POPULATION 10 YEARS OF AGE AND OVER  
BY LITERACY BY SEXS 2005 – 2007

Tahun Year	Membaca dan Menulis	
	Dapat Literacy	Tidak Dapat Illiterate
(1)	(2)	(3)
2005		
- Laki-laki/ <i>Male</i>	95,94	4,06
- Perempuan/ <i>Female</i>	90,91	9,09
- Laki-laki+Perempuan/ <i>Male+Female</i>	93,43	6,57
2006		
- Laki-laki/ <i>Male</i>	95,36	4,64
- Perempuan/ <i>Female</i>	88,31	11,69
- Laki-laki+Perempuan/ <i>Male+Female</i>	91,86	8,14
2007		
- Laki-laki/ <i>Male</i>	96,28	3,72
- Perempuan/ <i>Female</i>	92,16	7,84
- Laki-laki+Perempuan/ <i>Male+Female</i>	94,34	5,66

Sumber: Susenas 2007 Kabupaten Bengkulu Selatan

Source : 2007 National Socio Economic Survey of Bengkulu Selatan Regency

## 4.2. KESEHATAN/ *HEALTH*

TABEL JUMLAH FASILITAS KESEHATAN MENURUT KECAMATAN DAN JENIS FASILITAS KESEHATAN 2007

: 4.2.1.

TABLE NUMBER OF HEALTH FACILITIES BY DISTRICT AND KIND 2007

Kecamatan <i>District</i>	RSU <i>General Hospital</i>	Puskesmas <i>Public Health Centre</i>	Puskesmas Pembantu <i>Public Health Subcentre</i>	Rumah Bersalin/ <i>Maternal Clinic</i>
(1)	(2)	(3)	(4)	(5)
Manna	-	1	3	-
Bunga Mas	-	1	2	-
Kota Manna	1	1	4	1
Pasar Manna	-	2	2	2
Kedurang	-	1	3	-
Kedurang Iilir	-	1	3	-
Seginim	-	1	4	-
Air Nipis	-	1	2	-
Pino	-	1	3	-
Ulu Manna	-	1	4	-
Pino Raya	-	2	8	-
2007	1	13	38	
2006	1	12	38	3
2005	1	12	38	3
2004	1	11	38	3
2003	1	10	38	3

Sumber: Dinas Kesehatan Kabupaten Bengkulu Selatan

Source : *The Public Health Service of Bengkulu Selatan Regency*



Lanjutan/ *Continued Table 4.2.1.*

Kecamatan <i>District</i>	Apotik <i>Dispen saries</i>	Toko Obat <i>Drug Store</i>	Optik <i>Optic</i>	Posyandu <i>Integrated Health</i>
(1)	(6)	(7)	(8)	(9)
Manna	-	1	-	22
Bunga Mas	-	-	-	11
Kota Manna	3	3	-	13
Pasar Manna	3	3	3	15
Kedurang	-	-	-	20
Kedurang Ilir	-	-	-	11
Seginim	-	-	-	23
Air Nipis	-	-	-	11
Pino	-	-	-	15
Ulu Manna	-	-	-	13
Pino Raya	-	-	-	26
<b>2007</b>	<b>6</b>	<b>7</b>	<b>3</b>	<b>180</b>
2006	8	8	2	175
2005	6	6	2	175
2004	6	6	2	175
2003	4	5	2	175

Sumber: Dinas Kesehatan Kabupaten Bengkulu Selatan

Source : *The Public Health Service of Bengkulu Selatan Regency*

TABEL JUMLAH TENAGA MEDIS MENURUT URAIAN JABATAN DAN PENDIDIKAN YANG DITAMATKAN 2007

: 4.2.2.

TABLE NUMBER OF HEALTH PERSONEL BY DESCRIPTION AND EDUCATIONAL ATTAINMENT 2007

Uraian <i>Description</i>	Jumlah Tenaga Medis <i>Number of Health Personel</i>
(1)	(2)
1. S2/3/ <i>Master Degree</i>	6
2. Dokter Spesialis/ <i>Specialist Physician</i>	6
3. Dokter Umum/ <i>General Physician</i>	28
4. Dokter Gigi/ <i>Dentist</i>	5
5. Bidan/ <i>Midwives ( D1/D2/DIV/PTT)</i>	302
6. Keperawatan/ <i>Nurse</i> (SKP/DIV/Akper/SPK/AKG/SPRG/PPM)	147
7. Tenaga Farmasi (APT/DIII/SMF)	17
8. Kesehatan Masyarakat/ <i>Public Health</i> (SKM/APK/AKL/SPPH)	42
9. Tenaga Gizi/ <i>Nutritionist</i> (AKZI/SPAG)	14
10. Tenaga Medis/ <i>Health Personel</i> (Akro/ Aknes/ Apro/ Atem/ AAK/ Anal)	16
11. Terafis	1
12. Umum Lainnya/ <i>General and Others</i> (S1 lain/DIII lain/ SLTA/ SMP/ SD/ PK)	115
<b>Jumlah/ <i>Total</i></b>	<b>699</b>

Sumber: Dinas Kesehatan Kabupaten Bengkulu Selatan

Source : *The Public Health Service of Bengkulu Selatan Regency*

TABEL JUMLAH TENAGA MEDIS MENURUT URAIAN JABATAN  
2003 - 2007

: 4.2.3.

TABLE NUMBER OF HEALTH PERSONEL BY DESCRIPTION  
2003 - 2007

Tahun Year	Dokter <i>Physicians</i>			Keperawatan <i>Nurse</i>		Lainnya <i>Others</i>	Jumlah <i>Total</i>
	Spesialis <i>Specialist</i>	Umum <i>General</i>	Gigi <i>Dentist</i>	Bidan	Perawat Lainnya		
(1)	(2)	(3)	(4)	(5)	(6)	(7)	(8)
2003	1	14	4	345	119	145	628
2004	2	17	4	95	127	159	404
2005	4	30	3	232	163	180	612
2006	6	28	6	235	191	170	636
2007	6	28	5	302	147	211	699

Sumber: Dinas Kesehatan Kabupaten Bengkulu Selatan

Source : *The Public Health Service of Bengkulu Selatan Regency*

TABEL JUMLAH BAYI LAHIR MENURUT KECAMATAN 2005 – 2007  
 : 4.2.4.  
 TABLE NUMBER OF CHILD WAS BORN BY DISCTRICT 2005 – 2007

Kecamatan <i>District</i>	Tahun/ Year		
	2005	2006	2007
(1)	(2)	(3)	(4)
Manna	163	338	265
Bunga Mas	88	210	122
Kota Manna	341	556	386
Pasar Manna	261	476	467
Kedurang	342	410	266
Kedurang Ilir	-	138	135
Seginim	273	349	269
Air Nipis	90	225	227
Pino	231	280	226
Ulu Manna	73	203	128
Pino Raya	49	763	396
<b>Kabupaten Bengkulu Selatan <i>Bengkulu Selatan Regency</i></b>	<b>1.911</b>	<b>3.948</b>	<b>2.887</b>

Sumber: Dinas Kesehatan Kabupaten Bengkulu Selatan  
 Source : The Public Health Service of Bengkulu Selatan Regency

TABEL JUMLAH PENDERITA PASIEN RAWAT INAP PADA 10 JENIS PENYAKIT YANG MENONJOL DI KABUPATEN BENGKULU SELATAN 2007

: 4.2.5.

TABLE NUMBER OF STAYED PATIENTS OF 10 PRIMARY DISEASES IN BENGKULU SELATAN REGENCY 2007

Jenis Penyakit <i>Kind of Diseases</i>	Jumlah Kasus <i>Number of Cases</i>	Persentase <i>Percentage</i>
(1)	(2)	(3)
1. Malaria	956	40,92
2. Gejala, Tanda dan Penemuan Klinis yang Tidak Jelas	429	18,36
3. Gastroenterius dan Diare Lainnya	254	10,87
4. Demam Tyfoid	132	5,65
5. Dyspepsia	132	5,65
6. Pneumonia	123	5,26
7. Gasterius dan Duodenitis	112	4,79
8. Suspect Demam Berdarah Dengue	98	4,2
9. Hipertensi	75	3,22
10. Anemia	25	1,08

Sumber: Rumah Sakit Umum Manna  
 Source : *The General Hospital of Manna*

TABEL JUMLAH PENDERITA PASIEN RAWAT JALAN PADA 10  
 JENIS PENYAKIT YANG MENONJOL DI KABUPATEN  
 BENGKULU SELATAN 2007

: 4.2.6.

TABLE NUMBER OF UNSTAYED PATIENTS OF 10 PRIMARY DISEASES  
 IN BENGKULU SELATAN REGENCY 2007

Jenis Penyakit <i>Kind of Diseases</i>	Jumlah Kasus <i>Number of Cases</i>	Persentase <i>Percentage</i>
(1)	(2)	(3)
1. TB Paru	2.313	28,64
2. Gejala, Tanda dan Penemuan Klinis Yang Tidak Jelas	1.187	14,71
3. Diabetes Melitus	1.128	13,97
4. Hypertensi	890	11,02
5. Malaria	648	8,02
6. ISPA	576	7,14
7. Asma	364	4,51
8. Diare	342	4,23
9. Gasterius	316	3,91
10. Typhoid Fiver	311	3,85

Sumber: Rumah Sakit Umum Manna  
 Source : *The General Hospital of Manna*

TABEL JUMLAH PENDERITA PENYAKIT YANG DIAMATI  
 MENURUT KECAMATAN DAN JENIS PENYAKIT 2007  
 : 4.2.7.

TABLE NUMBER OF DESEASES PATIENTS BY DISTRICT AND KIND  
 OF DESEASES 2007

Kecamatan <i>District</i>	DHF	Malaria <i>Malaria</i>		TB Paru <i>Tubercolosa</i>		Kusta <i>Lepsory</i> (PB+MB)
		(+)	Klinis	(+)	Klinis	
(1)	(2)	(3)	(4)	(5)	(6)	(7)
Manna	-	-	71	14	90	-
Bunga Mas	-	-	66	7	20	-
Kota Manna	1	-	143	13	70	-
Pasar Manna	6	21	171	18	95	1
Kedurang	-	-	149	10	50	-
Kedurang Ilir	-	-	174	8	20	-
Seginim	-	-	64	28	120	2
Air Nipis	-	-	144	15	90	-
Pino	-	-	68	2	10	3
Ulu Manna	-	-	118	3	30	-
Pino Raya	-	-	62	15	130	8
2007	7	21	1.230	133	785	14
2006	69	-	744	104	915	20
2005	16	44	1.443	124	43	14
2004	28	39	810	-	-	4
2003	2	-	692	-	-	8

Sumber: Dinas Kesehatan Kabupaten Bengkulu Selatan

Source : *The Public Health Service of Bengkulu Selatan Regency*

Lanjutan Tabel/ Continued Table 4.2.7.

Kecamatan <i>District</i>	Diare <i>Diarrhea</i>	Kolera <i>Measles</i>	Muntaber <i>Disentri</i>	Tipes <i>Tifoid</i>	Radang Paru- paru <i>Pneumonia</i>
(1)	(8)	(9)	(10)	(11)	(12)
Manna	20	-	-	-	-
Bunga Mas	79	-	-	-	-
Kota Manna	68	-	-	-	-
Pasar Manna	98	-	-	-	-
Kedurang	231	-	-	-	-
Kedurang Ilir	65	-	-	-	-
Seginim	45	-	-	-	-
Air Nipis	106	-	-	-	-
Pino	108	-	-	-	-
Ulu Manna	52	-	-	-	-
Pino Raya	23	-	-	-	-
<b>2007</b>	<b>895</b>	<b>-</b>	<b>-</b>	<b>-</b>	<b>-</b>
2006	1.365	-	-	-	-
2005	387	-	-	-	35
2004	986	-	-	-	30
2003	497	-	-	-	22

Sumber: Dinas Kesehatan Kabupaten Bengkulu Selatan

Source : *The Public Health Service of Bengkulu Selatan Regency*



TABEL JUMLAH PASANGAN USIA SUBUR (PUS), AKSEPTOR AKTIF DAN AKSEPTOR BARU MENURUT KECAMATAN 2007 : 4.2.8.

TABLE NUMBER OF ELIGIBLE COUPLES AND CURRENT USERS AND NEW ACCEPTORS BY DISTRICT 2007

Kecamatan <i>District</i>	PUS <i>Eligible Couples</i>	Akseptor Aktif <i>Current Users</i>	Persentase <i>Percentages</i>
(1)	(2)	(3)	(4)
Manna	2.480	2.314	93,3
Bunga Mas	1.151	1.074	93,3
Kota Manna	4.862	3.973	81,7
Pasar Manna	2.718	2.388	87,9
Kedurang	1.984	1.518	76,5
Kedurang Iilir	1.277	1.068	83,6
Seginim	3.326	3.087	92,8
Air Nipis	2.168	1.804	83,2
Pino	2.118	1.893	89,4
Ulu Manna	1.568	1.311	83,6
Pino Raya	3.391	2.771	81,7
2007	27.043	23.201	85,79
2006	25.613	22.976	89,70
2005	24.639	21.212	86,09
2004	24.405	20.986	85,98
2003	23.874	20.942	87,72

Sumber: Badan Pemberdayaan Perempuan dan Keluarga Berencana Kabupaten Bengkulu Selatan

Source : *The Women Empowerment and Family Planning Board of Bengkulu Selatan Regency*

TABEL JUMLAH PESERTA KB AKTIF MENURUT ALAT KONTRASEPSI YANG DIGUNAKAN DAN KECAMATAN 2007 : 4.2.9.

TABLE NUMBER OF CURRENT USERS AND METHOD BY DISTRICT 2007

Kecamatan <i>District</i>	Alat Kontrasepsi <i>Method</i>				
	Pil <i>Pill</i>	Spiral <i>IUD</i>	Kondom <i>Condom</i>	Suntik <i>Injection</i>	Implant
(1)	(2)	(3)	(4)	(5)	(6)
Manna	632	69	22	1.124	373
Bunga Mas	172	7	44	620	209
Kota Manna	1.080	421	60	1.808	444
Pasar Manna	564	148	61	1.349	181
Kedurang	428	50	3	541	454
Kedurang Ilir	221	27	18	605	169
Seginim	806	32	6	1.327	716
Air Nipis	352	26	11	1.056	313
Pino	410	200	8	1.096	158
Ulu Manna	330	155	2	747	68
Pino Raya	509	169	6	1.335	698
2007	5.504	1.304	219	11.608	3.783
2006	5.560	1.342	220	11.262	3.845
2005	5.029	1.824	165	9.848	3.615
2004	5.572	1.959	101	8.577	=
2003	5.756	1.841	101	8.373	=

Sumber: Badan Pemberdayaan Perempuan dan Keluarga Berencana Kabupaten Bengkulu Selatan

Source : *The Women Empowerment and Family Planning Board of Bengkulu Selatan Regency*

Lanjutan Tabel/ *Contineud Table* 4.2.9.

Kecamatan <i>District</i>	Alat Kontrasepsi <i>Method</i>				Jumlah <i>Total</i>
	MOP <i>Vacec tomy</i>	MOW <i>Tubec tomy</i>	Obat Vaginal (OV)	Lainnya <i>Others</i>	
(1)	(7)	(8)	(9)	(10)	(11)
Manna	20	74	-	-	2.314
Bunga Mas	3	19	-	-	1.074
Kota Manna	19	141	-	-	3.973
Pasar Manna	5	80	-	-	2.388
Kedurang	4	38	-	-	1.518
Kedurang Ilir	-	28	-	-	1.068
Seginim	90	110	-	-	3.087
Air Nipis	5	41	-	-	1.804
Pino	3	18	-	-	1.893
Ulu Manna	-	9	-	-	1.311
Pino Raya	3	51	-	-	2.771
<b>2007</b>	<b>152</b>	<b>609</b>	<b>-</b>	<b>-</b>	<b>23.201</b>
2006	144	613	-	-	22.986
2005	146	585	-	-	21.212
2004	=	=	-	4.774	20.983
2003	=	=	-	4.871	20.942

Sumber: Badan Pemberdayaan Perempuan dan Keluarga Berencana Kabupaten Bengkulu Selatan

Source : *The Women Empowerment and Family Planning Board of Bengkulu Selatan Regency*

TABEL JUMLAH AKSEPTOR BARU PER BULAN DAN ALAT KONTRASEPSI YANG DIGUNAKAN 2007

: 4.2.10.

TABLE NUMBER OF NEW ACCEPTORS BY MONTH AND METHOD 2007

Bulan <i>Month</i>	Alat Kontrasepsi <i>Method</i>				
	Pil <i>Pill</i>	Spiral <i>IUD</i>	Kondom <i>Condom</i>	Suntik <i>Injection</i>	Implant
(1)	(2)	(3)	(4)	(5)	(6)
Januari/ <i>January</i>	79	7	7	159	19
Februari/ <i>February</i>	131	16	57	188	9
Maret/ <i>March</i>	64	7	17	138	27
April/ <i>April</i>	158	4	21	227	7
Mei/ <i>May</i>	143	5	15	212	9
Juni/ <i>June</i>	185	6	22	378	141
Juli/ <i>July</i>	160	8	13	268	59
Agustus/ <i>August</i>	121	12	24	407	73
September/ <i>September</i>	121	11	40	283	17
Oktober/ <i>October</i>	106	7	17	193	15
Nopember/ <i>November</i>	108	1	10	273	16
Desember/ <i>December</i>	349	15	66	486	138
2007	1.725	99	309	3.212	530
2006	1.237	80	203	2.662	420
2005	1.417	100	194	2.260	298
2004	916	42	149	1.357	=
2003	1.129	101	9	1.611	=

Sumber: Badan Pemberdayaan Perempuan dan Keluarga Berencana Kabupaten Bengkulu Selatan

Source : *The Women Empowerment and Family Planning Board of Bengkulu Selatan Regency*

Lanjutan Tabel/ *Continued Table* 4.2.10.

Bulan <i>Month</i>	Alat Kontrasepsi <i>Method</i>				Jumlah <i>Total</i>
	MOP <i>Vasec tomy</i>	MOW <i>Tubec tomy</i>	Obat Vaginal (OV)	Lainnya <i>Others</i>	
(1)	(7)	(8)	(9)	(10)	(11)
Januari/ <i>January</i>	-	-	-	-	271
Februari/ <i>February</i>	-	-	-	-	401
Maret/ <i>March</i>	14	7	-	-	274
April/ <i>April</i>	-	-	-	-	417
Mei/ <i>May</i>	1	-	-	-	385
Juni/ <i>June</i>	-	8	-	-	734
Juli/ <i>July</i>	-	-	-	-	508
Agustus/ <i>August</i>	-	-	-	-	637
September/ <i>September</i>	-	-	-	-	472
Oktober/ <i>October</i>	-	-	-	-	338
Nopember/ <i>November</i>	-	1	-	-	409
Desember/ <i>December</i>	-	-	-	-	
2007	15	16	-	-	1.054
2006	6	73	-	-	4.693
2005	2	29	-	-	4.300
2004	=	=	-	95	2.559
2003	=	=	-	234	3.084

Sumber: Badan Pemberdayaan Perempuan dan Keluarga Berencana Kabupaten Bengkulu Selatan

Source : *The Women Empowerment and Family Planning Board of Bengkulu Selatan Regency*

TABEL JUMLAH INSTITUSI KB MENURUT KELOMPOK KEGIATAN DAN KECAMATAN 2007

: 4.2.11.

TABLE NUMBER OF INSTITUTIONS OF FAMILY PLANNING BY ACTIVITY GROUPS AND DISTRICT 2007

Kecamatan <i>District</i>	PPKBD	Sub PPKBD	UPPKS	BKB	BKR	BKL
(1)	(2)	(3)	(4)	(5)	(6)	(7)
Manna	18	40	4	1	1	1
Bunga Mas	10	14	1	3	-	-
Kota Manna	11	61	2	12	-	2
Pasar Manna	9	40	1	1	-	2
Kedurang	19	25	4	-	-	1
Kedurang Ilir	12	298	1	1	1	-
Seginim	22	39	5	3	1	-
Air Nipis	10	33	1	2	-	2
Pino	15	28	6	1	-	-
Ulu Manna	10	18	2	1	-	-
Pino Raya	22	62	1	2	-	-
<b>2007</b>	<b>158</b>	<b>658</b>	<b>28</b>	<b>27</b>	<b>3</b>	<b>8</b>
2006	162	377	32	22	5	6
2005	173	354	37	17	45	131
2004	173	352	=	=	=	=
2003	173	355	=	=	=	=

Catatan/ Note: \*) Sub/ PPKBD = Sub/ Pembantu Pembina KB Desa

UPPKS = Usaha Peningkatan Pendapatan Keluarga Sejahtera

BKB = Bina Keluarga Balita

BKR = Bina Keluarga Remaja

BKL = Bina Keluarga Lansia

Sumber: Badan Pemberdayaan Perempuan dan Keluarga Berencana Kabupaten Bengkulu Selatan

Source : *The Women Empowerment and Family Planning Board of Bengkulu Selatan Regency*

### 4.3. AGAMA/ RELIGION

TABEL JUMLAH TEMPAT PERIBADATAN MENURUT JENIS  
TEMPAT IBADAH DAN KECAMATAN 2007

: 4.3.1.

TABLE NUMBER OF WORSHIPS FACILITIES BY KIND DAN DISTRICT  
2007

Kecamatan <i>District</i>	Masjid <i>Mosque</i>	Mushola	Langgar <i>Small Mosque</i>	Gereja <i>Church</i>	Pura/ Vihara <i>Temple/ Budish Monstry</i>
(1)	(2)	(3)	(4)	(5)	(6)
Manna	32	-	-	-	-
Bunga Mas	13	1	-	-	-
Kota Manna	40	11	1	2	-
Pasar Manna	24	5	2	-	-
Kedurang	17	2	3	1	-
Kedurang Ilir	17	1	7	-	-
Seginim	32	2	-	3	-
Air Nipis	17	2	-	-	-
Pino	27	3	3	-	-
Ulu Manna	14	2	1	-	-
Pino Raya	53	3	-	2	-
2007	286	32	17	8	-
2006	286	32	17	8	-
2005	277	30	18	6	-
2004	271	39	15	6	-
2003	274	31	3	8	-

Sumber: Kandepag Kabupaten Bengkulu Selatan

Source : The Depart. of Religious Affairs Office of Bengkulu Selatan Regency

TABEL JUMLAH PENDUDUK MENURUT AGAMA YANG DIANUT  
DAN KECAMATAN 2007\*

: 4.3.2.

TABLE NUMBER OF POPULATION BY RELIGION DAN DISTRICT 2007

Kecamatan <i>District</i>	Islam <i>Moslem</i>	Kristen Katolik <i>Catholic</i>	Kristen Protestan <i>Protestant</i>	Hindu <i>Hindu</i>	Budha <i>Budha</i>
(1)	(2)	(3)	(4)	(5)	(6)
Manna	12.260	13	19	1	0
Bunga Mas	5.372	1	5	0	0
Kota Manna	22.328	118	288	2	15
Pasar Manna	16.535	49	94	1	1
Kedurang	10.318	2	14	2	1
Kedurang Iilir	6.461	13	33	15	0
Seginim	15.050	0	5	0	0
Air Nipis	8.879	3	526	0	0
Pino	10.638	2	7	1	1
Ulu Manna	6.683	1	42	0	0
Pino Raya	17.189	16	270	0	0
Kabupaten Bengkulu Selatan <i>Bengkulu Selatan Regency</i>	131.713	218	1.303	21	18

Catatan/ Note: \*) P4B Tahun 2003

Sumber: BPS Kabupaten Bengkulu Selatan

Source : BPS – Statistics of Bengkulu Selatan Regency



TABEL JUMLAH JEMAAH HAJI YANG DIBERANGKATKAN  
MENURUT STATUS KEMBALI, JENIS KELAMIN DAN  
KECAMATAN 2006/2007

: 4.3.3.

TABLE NUMBER OF MUSLIM PILGRIMS DEPARTING BY STATUS OF  
RETURNED, SEXS AND DISTRICT 2006/2007

Kecamatan <i>District</i>	Kembali <i>Returned</i>		Meninggal <i>Dead</i>		Tidak Kembali <i>Not Return</i>		Jumlah <i>Total</i>
	L	P	L	P	L	P	
(1)	(2)	(3)	(4)	(5)	(6)	(7)	(8)
Manna	5	-	-	-	-	-	5
Bunga Mas	-	-	-	-	-	-	-
Kota Manna	44	57	1	-	-	-	102
Pasar Manna	-	-	-	-	-	-	-
Kedurang	1	1	-	-	-	-	2
Kedurang Ilir	-	-	-	-	-	-	-
Seginim	5	2	-	-	-	-	7
Air Nipis	-	-	-	-	-	-	-
Pino	1	1	-	-	-	-	2
Ulu Manna	-	-	-	-	-	-	-
Pino Raya	2	7	-	-	-	-	9
2006/2007	57	74	1	-	-	-	132
2005/2006	36	59	-	-	-	-	95
2004/2005	36	48	-	-	-	-	84
2003/2004	30	49	-	-	-	-	79
2002/2003	20	24	-	-	-	-	44

Sumber: Kandepag Kabupaten Bengkulu Selatan

Source : The Depart. of Religious Affairs Office of Bengkulu Selatan Regency

TABEL BANYAKNYA PERISTIWA PERNIKAHAN MENURUT  
KECAMATAN 2004 – 2007

: 4.3.4.

TABLE NUMBER OF MARRIAGES BY DISTRICT 2004 – 2007

Kecamatan <i>District</i>	Tahun/ <i>Year</i>			
	2004	2005	2006	2007
(1)	(2)	(3)	(4)	(5)
Manna	88	207	197	183
Bunga Mas	-	-	-	-
Kota Manna	392	358	378	342
Pasar Manna	-	-	-	-
Kedurang	172	184	185	221
Kedurang Ilir	-	-	-	-
Seginim	221	240	238	306
Air Nipis	-	-	-	-
Pino	231	184	200	219
Ulu Manna	-	-	-	-
Pino Raya	104	180	187	152
Kabupaten Bengkulu Selatan <i>Bengkulu Selatan Regency</i>	1.208	1.353	1.385	1.423

Sumber: Kandepag Kabupaten Bengkulu Selatan

Source : The Depart. of Religious Affairs Office of Bengkulu Selatan Regency

TABEL BANYAKNYA PERISTIWA CERAI - TALAK DAN RUJUK  
MENURUT KECAMATAN 2007

: 4.3.5.

TABLE NUMBER OF DIVORCES AND ACCUSE BY DISTRICT 2007

Kecamatan <i>District</i>	Cerai Talak <i>Divorces</i>	Cerai Gugat <i>Accuse</i>
(1)	(2)	(3)
Manna	2	7
Bunga Mas	4	5
Kota Manna	9	20
Pasar Manna	6	16
Kedurang	4	4
Kedurang Ilir	1	2
Seginim	5	7
Air Nipis	1	4
Pino	2	10
Ulu Manna	2	3
Pino Raya	-	4
2007	36	82
2006	34	68
2005	33	59
2004	31	67
2003	135	304

Sumber : Pengadilan Agama Manna

Source : *The Religion High Court of Manna*

TABEL BANYAKNYA PERKARA PERDATA AGAMA YANG  
DIPUTUSKAN PENGADILAN AGAMA MANNA 2005 – 2007  
: 4.3.6.

TABLE NUMBER OF RELIGION CASES SETTLED 2005 – 2007

Uraian <i>Description</i>	Tahun/ <i>Year</i>		
	2005	2006	2007
(1)	(2)	(3)	(4)
A. PERKAWINAN	2	-	1
1. Izin Poligami	-	-	-
2. Pencegahan Perkawinan	-	-	-
3. Penolakan Perkawinan oleh PPN	-	-	-
4. Pembatalan Perkawinan	-	-	-
5. Kelalaian atas Kewajiban Suami/ Istri	-	-	-
6. Cerai Talak	33	34	36
7. Cerai Gugat	59	68	82
8. Harta Bersama	1	-	1
9. Penguasaan Anak	-	-	1
10. Nafkah Anak oleh Ibu karena Ayah tidak Mampu	-	-	-
11. Hak- hak Bekas Istri/ Kewajiban Bekas Suami	-	-	-
12. Pengesahan anak	1	1	3
13. Pencabutan Kekuasaan Orang Tua	-	-	-
14. PERwalian	-	-	-
15. Pencabutan Kekuasaan Wali	-	-	-
16. Penunjukan Orang Lain sebagai wali oleh Pengadilan	-	-	-
17. Ganti rugi terhadap wali	-	-	-
18. Asal Usul anak	-	-	-
19. Penolakan kawin campur	-	-	-
20. Isbat Nikah	3	4	12
21. Izin Kawin	-	-	-
22. Dispensasi Kawin	-	-	-
23. Wali Adhol	2	1	1
B. KEWARISAN	-	1	-
C. WASIAT	-	-	-
D. HIBAH	-	-	-
E. WAKAF	-	-	-
F. SHODAQOH	-	-	-
G. GUGATAN NAFKAH ANAK	-	-	-
<b>Jumlah/ <i>Total</i></b>	<b>101</b>	<b>109</b>	<b>137</b>

Sumber : Pengadilan Agama Manna  
Source : *The Religion High Court of Manna*

#### 4.4. PERUMAHAN/ *HOUSING*

TABEL PERSENTASE RUMAH TANGGA MENURUT STATUS TEMPAT TINGGAL 2007

: 4.4.1.

TABLE PERCENTAGE OF HOUSEHOLDS BY TENURE OF LIVING UNIT 2007

Status Tempat Tinggal <i>Tenure of Living Unit</i>	Perkotaan <i>Urban</i>	Pedesaan <i>Rural</i>	Kota+Desa <i>Urban+Rural</i>
(1)	(2)	(3)	(4)
1. Milik Sendiri/ <i>Owned</i>	60,8	85,9	83,1
2. Kontrak/ <i>Contracted</i>	14,2	0,5	2,0
3. Sewa/ <i>Rented</i>	8,5	0,5	1,4
4. Bebas Sewa/ <i>Free</i>	0,6	0,0	0,1
5. Dinas/ <i>Official</i>	2,3	0,0	0,3
6. Rumah milik Orang tua/ sanak/ saudara/ <i>Parent's/ Family's</i>	13,6	13,0	13,0
7. Lainnya/ <i>Others</i>	0,0	0,2	0,2
Jumlah/ <i>Total</i>	100,0	100,0	100,0

Sumber: Susenas 2007 Kabupaten Bengkulu Selatan

Source : National Socio-Economic Survey 2007 of Bengkulu Selatan Regency

TABEL PERSENTASE RUMAH TANGGA MENURUT JENIS ATAP TERLUAS 2007

: 4.4.2.

TABLE PERCENTAGE OF HOUSEHOLDS BY ROOF MAIN MATERIAL 2007

Jenis Atap Terluas <i>Roof Main Material</i>	Perkotaan <i>Urban</i>	Pedesaan <i>Rural</i>	Kota+Desa <i>Urban+Rural</i>
(1)	(2)	(3)	(4)
1. Beton/ <i>Concrete</i>	1,1	2,1	2,0
2. Genteng/ <i>Roof Tile</i>	9,1	7,9	8,0
3. Kayu/ Sirap/ <i>Wood</i>	0,0	0,2	0,2
4. Seng/ <i>Corrugated Zinc</i>	88,6	88,4	88,4
5. Asbes/ <i>Asbestos</i>	1,1	0,9	0,9
6. Ijuk/ Rumbia / Daun-daunan <i>Sugar Palm Fiber/ Leaves</i>	0,0	0,2	0,2
7. Lainnya/ <i>Others</i>	0,2	0,2	0,2
Jumlah/ <i>Total</i>	100,0	100,0	100,0

Sumber: Susenas 2007 Kabupaten Bengkulu Selatan

Source : *National Socio-Economic Survey 2007 of Bengkulu Selatan Regency*

TABEL PERSENTASE RUMAH TANGGA MENURUT JENIS DINDING TERLUAS 2007

: 4.4.3.

TABLE PERCENTAGE OF HOUSEHOLDS BY OUTER WALL MAIN MATERIAL 2007

Jenis Dinding Terluas <i>Outer Wall Main Material</i>	Perkotaan <i>Urban</i>	Pedesaan <i>Rural</i>	Kota+Desa <i>Urban Rural</i>
(1)	(2)	(3)	(4)
1. Tembok/ <i>Brick</i>	97,7	74,5	77,1
2. Kayu/ <i>Wood</i>	2,3	23,4	21,0
3. Bambu/ <i>Bamboo</i>	0,0	1,4	1,2
4. Lainnya/ <i>Others</i>	0,0	0,7	0,6
Jumlah/ <i>Total</i>	100,00	100,00	100,00

Sumber: Susenas 2007 Kabupaten Bengkulu Selatan

Source : National Socio-Economic Survey 2007 of Bengkulu Selatan Regency

TABEL PERSENTASE RUMAH TANGGA MENURUT JENIS LANTAI TERLUAS 2007

: 4.4.4.

TABLE PERCENTAGE OF HOUSEHOLDS BY FLOOR MAIN MATERIAL 2007

Jenis Lantai Terluas <i>Floor Main Material</i>	Perkotaan <i>Urban</i>	Pedesaan <i>Rural</i>	Kota+Desa <i>Urban+Rural</i>
(1)	(2)	(3)	(4)
1. Bukan Tanah/ <i>Non-Earth</i>	100,00	94,9	95,5
2. Tanah/ <i>Earth</i>	0,0	5,1	4,5
Jumlah/ <i>Total</i>	100,00	100,00	100,00

Sumber: Susenas 2007 Kabupaten Bengkulu Selatan

Source : National Socio-Economic Survey 2007 of Bengkulu Selatan Regency



TABEL PERSENTASE RUMAH TANGGA MENURUT SUMBER AIR MINUM UTAMA 2007

: 4.4.5.

TABLE PERCENTAGE OF HOUSEHOLDS BY SOURCE OF DRINKING WATER 2007

Sumber Air Minum <i>Source of Drinking Water</i>	Perkotaan <i>Urban</i>	Pedesaan <i>Rural</i>	Kota+Desa <i>Urban+Rural</i>
(1)	(2)	(3)	(4)
1. Air Kemasan/ <i>Bottled Water</i>	0,6	0,0	0,1
2. Leding/ <i>Pipe</i>	5,7	2,3	2,7
3. Pompa/ <i>Pump</i>	3,4	0,5	0,8
4. Sumur Terlindung/ <i>Protected Well</i>	63,6	32,2	35,7
5. Sumur Tidak Terlindung/ <i>Unprotected Well</i>	25,6	53,7	50,5
6. Mata Air Terlindung/ <i>Protected Spring</i>	0,0	0,9	0,8
7. Mata Air Tidak Terlindung/ <i>Unprotected Spring</i>	0,6	6,9	6,2
8. Air Sungai/ <i>Rivers</i>	0,0	1,9	1,6
9. Air Hujan/ <i>Rain Water</i>	0,0	0,0	0,0
10. Lainnya/ <i>Others</i>	0,6	1,6	1,5
Jumlah/ <i>Total</i>	100,0	100,0	100,0

Sumber: Susenas 2007 Kabupaten Bengkulu Selatan

Source : National Socio-Economic Survey 2007 of Bengkulu Selatan Regency

TABEL PERSENTASE RUMAH TANGGA MENURUT FASILITAS AIR MINUM 2007

: 4.4.6.

TABLE PERCENTAGE OF HOUSEHOLDS BY FACILITY OF DRINKING WATER 2007

Sumber Air Minum <i>Source of Drinking Water</i>	Perkotaan <i>Urban</i>	Pedesaan <i>Rural</i>	Kota+Desa <i>Urban+Rural</i>
(1)	(2)	(3)	(4)
1. Sendiri/ <i>Private</i>	88,4	72,7	74,5
2. Bersama/ <i>Shared</i>	9,9	14,0	13,5
3. Umum/ <i>Public</i>	1,2	7,2	6,6
4. Tidak Ada/ <i>No Facility</i>	0,6	6,1	5,5
Jumlah/ <i>Total</i>	100,0	100,0	100,0

Sumber: Susenas 2007 Kabupaten Bengkulu Selatan

Source : National Socio-Economic Survey 2007 of Bengkulu Selatan Regency

TABEL PERSENTASE RUMAH TANGGA MENURUT TEMPAT  
PEMBUANGAN AIR BESAR 2007

: 4.4.7.

TABLE PERCENTAGE OF HOUSEHOLDS BY CLOSET FACILITY 2007

Jenis Kakus Yang Digunakan <i>Closet Facility</i>	Perkotaan <i>Urban</i>	Pedesaan <i>Rural</i>	Kota + Desa <i>Urban+Rural</i>
(1)	(2)	(3)	(4)
1. Leher Angsa/ <i>Swantrine</i>	91,9	83,6	85,4
2. Plengsengan	4,0	3,1	3,3
3. Cemplung/ Cublik/ <i>Pit Privy</i>	2,3	6,7	5,7
4. Tidak Pakai/ <i>No Facility</i>	1,7	6,7	5,6
Jumlah/ <i>Total</i>	100,0	100,0	100,0

Sumber: Susenas 2007 Kabupaten Bengkulu Selatan

Source : National Socio-Economic Survey 2007 of Bengkulu Selatan Regency

TABEL PERSENTASE RUMAH TANGGA MENURUT PENGGUNAAN FASILITAS TEMPAT BUANG AIR BESAR 2007

: 4.4.8.

TABLE PERCENTAGE OF HOUSEHOLDS BY TOILET FACILITY 2007

Jenis Fasilitas Buang Air Besar <i>Toilet Facility</i>	Perkotaan <i>Urban</i>	Pedesaan <i>Rural</i>	Kota + Desa <i>Urban+Rural</i>
(1)	(2)	(3)	(4)
1. Sendiri/ <i>Private</i>	91,5	38,4	44,4
2. Bersama/ <i>Shared</i>	5,1	6,3	6,1
3. Umum/ <i>Public</i>	1,7	0,5	0,6
4. Tidak Ada/ <i>No Facility</i>	1,7	54,9	48,9
Jumlah/ <i>Total</i>	100,0	100,0	100,0

Sumber: Susenas 2007 Kabupaten Bengkulu Selatan

Source : National Socio-Economic Survey 2007 of Bengkulu Selatan Regency

TABEL PERSENTASE RUMAH TANGGA MENURUT TEMPAT  
PENAMPUNGAN AKHIR KOTORAN/ TINJA 2007

: 4.4.9.

TABLE PERCENTAGE OF HOUSEHOLDS BY FINAL DISPOSAL OF  
FECES 2007

Jenis Pen. Akhir Kotoran/ Tinja <i>Final Disposal of Faces</i>	Perkotaan <i>Urban</i>	Pedesaan <i>Rural</i>	Kota + Desa <i>Urban+Rural</i>
(1)	(2)	(3)	(4)
1. Tanki Septik/ <i>Septic Tank</i>	58,5	27,5	31,0
2. Kolam/ Sawah/ <i>Pond/ Rice Fields</i>	0,6	2,3	2,1
3. Sungai/ Danau/ <i>River/ Lake</i>	1,7	36,3	32,4
4. Lobang Tanah/ <i>Hole</i>	38,6	15,0	17,7
5. Pantai/ Tanah Terbuka/ <i>Beach/ Open Air Defecation</i>	0,6	13,2	11,8
6. Lainnya/ <i>Others</i>	0,6	5,6	4,9
<b>Jumlah/ <i>Total</i></b>	<b>100,0</b>	<b>100,0</b>	<b>100,0</b>

Sumber: Susenas 2007 Kabupaten Bengkulu Selatan

Source : National Socio-Economic Survey 2007 of Bengkulu Selatan Regency

TABEL PERSENTASE RUMAH TANGGA MENURUT SUMBER  
PENERANGAN UTAMA TEMPAT TINGGAL 2007  
: 4.4.10.

TABLE PERCENTAGE OF HOUSEHOLDS BY PRIMARY SOURCE OF  
LIGHTING IN DWELLING UNIT 2007

Sumber Penerangan Utama <i>Primary Source of Lighting</i>	Perkotaan <i>Urban</i>	Pedesaan <i>Rural</i>	Kota + Desa <i>Urban+Rural</i>
(1)	(2)	(3)	(4)
1. Listrik PLN/ <i>State Electricity</i>	99,4	60,0	64,4
2. Listrik Non-PLN/ <i>Privately Generated Electricity</i>	0,0	1,2	1,0
3. Petromak/ Aladin/ <i>Pumped Lamp</i>	0,6	2,3	2,1
4. Pelita/ Sentir/ Obor/ <i>Oil Lamp</i>	0,0	25,0	22,2
5. Lainnya/ <i>Others</i>	0,0	11,6	10,3
Jumlah/ <i>Total</i>	100,0	100,0	100,00

Sumber: Susenas 2007 Kabupaten Bengkulu Selatan

Source : *National Socio-Economic Survey 2007 of Bengkulu Selatan Regency*

TABEL PERSENTASE RUMAH TANGGA MENURUT BAHAN BAKAR/  
ENERGI UTAMA UNTUK MEMASAK 2007

: 4.4.11.

TABLE PERCENTAGE OF HOUSEHOLDS BY TYPE OF COOKING FUEL  
2007

Jenis Bahan Bakar/ Energi Utama <i>Type of Cooking Fuel</i>	Perkotaan <i>Urban</i>	Pedesaan <i>Rural</i>	Kota + Desa <i>Urban+Rural</i>
(1)	(2)	(3)	(4)
1. Listrik/ <i>Electricity</i>	2,8	0,5	0,7
2. Gas/ Elpiji/ <i>Gas</i>	36,4	2,8	6,6
3. Minyak Tanah/ <i>Kerosene</i>	40,3	7,2	10,9
4. Arang/ Briket/ <i>Charcoal</i>	0,0	0,5	0,4
5. Kayu Bakar/ <i>Wood</i>	19,3	88,9	81,1
6. Lainnya/ <i>Others</i>	1,1	0,2	0,3
Jumlah/ <i>Total</i>	100,0	100,0	100,00

Sumber: Susenas 2007 Kabupaten Bengkulu Selatan

Source : National Socio-Economic Survey 2007 of Bengkulu Selatan Regency

#### 4.5. SOSIAL LAINNYA/ *OTHER SOCIAL*

TABEL BANYAKNYA KEJADIAN BENCANA ALAM MENURUT JENIS BENCANA ALAM DAN KECAMATAN 2007

: 4.5.1.

TABLE NUMBER OF NATURAL DISASTERS BY KIND OF DISASTERS AND DISTRICT 2007

Kecamatan <i>District</i>	Kebakaran <i>Fire</i>	Angin Ribut <i>Hurricane</i>	Gempa Bumi <i>Earth Quake</i>	Banjir <i>Flood</i>	Lainnya <i>Others</i>
(1)	(2)	(3)	(4)	(5)	(6)
Manna	1	4	-	-	-
Bunga Mas	-	-	-	-	-
Kota Manna	2	2	-	-	-
Pasar Manna	1	-	-	-	-
Kedurang	-	-	-	1	-
Kedurang Ilir	-	3	-	-	-
Seginim	-	2	-	-	-
Air Nipis	1	-	-	-	-
Pino	-	2	-	3	-
Ulu Manna	-	2	-	-	-
Pino Raya	3	3	-	-	-
2007	8	18	-	4	-
2006	1	11	-	-	-
2005	2	-	-	1	1
2004	10	1	-	6	1
2003	17	-	-	7	-

Sumber: Dinas Tenaga Kerja, Transmigrasi dan Sosial Kabupaten Bengkulu Selatan

Source : *The Man Power, Transmigration, and Social Service of Bengkulu Selatan Regency*



TABEL KORBAN BENCANA ALAM MENURUT KERUGIANNYA  
2006 – 2007

: 4.5.2.

TABLE VICTIMS DISASTERS NATURAL BY ORIGIN 2006 – 2007

Jenis Kerugian <i>Kind of Victims Disasters Natural</i>	2006	2007
(1)	(2)	(3)
- Meninggal dunia/ <i>Death</i> (orang/ <i>person</i> )	-	-
- Menderita/ Sakit/ <i>Illnes</i> (orang/ <i>person</i> )	-	-
- Rumah rusak berat/ <i>House badly damaged</i> (buah/ <i>unit</i> )	9	8
- Rumah rusak / <i>House damaged</i> (buah/ <i>unit</i> )	40	-
- Kerugian Material/ <i>Material Damage</i>		
- Sawah/ <i>Field</i> (Ha)	-	4
- Ladang/ <i>Dry</i> (Ha)	-	-
- Tanah/ <i>Lands</i> (Ha)	-	-
- Materi lainnya/ <i>Others</i> (Rp.)	-	-

Sumber: Dinas Tenaga Kerja, Transmigrasi dan Sosial Kabupaten Bengkulu Selatan

Source : *The Man Power, Transmigration, and Social Service of Bengkulu Selatan Regency*

TABEL JUMLAH FASILITAS SOSIAL MENURUT JENIS DAN  
KECAMATAN 2007

: 4.5.3.

TABLE NUMBER OF SOCIAL FACILITIES BY KIND AND DISTRICT  
2007

Kecamatan <i>District</i>	Jenis Panti <i>Kind of Social Facilities</i>			Jumlah <i>Total</i>
	Panti Asuhan <i>Orphanage</i>	Panti Jompo <i>Old Folks' Home</i>	Panti Lainnya <i>Others</i>	
(1)	(2)	(3)	(4)	(5)
Manna	-	-	-	-
Bunga Mas	-	-	-	-
Kota Manna	-	1	-	1
Pasar Manna	2	-	-	2
Kedurang	-	-	-	-
Kedurang Ilir	-	-	-	-
Seginim	-	-	-	-
Air Nipis	-	-	-	-
Pino	-	-	-	-
Ulu Manna	-	-	-	-
Pino Raya	-	-	-	-
2007	2	1	-	3
2006	2	1	-	3
2005	2	1	-	3
2004	2	1	-	3
2003	2	1	-	3

Sumber: Dinas Tenaga Kerja, Transmigrasi dan Sosial Kabupaten Bengkulu Selatan

Source : *The Man Power, Transmigration, and Social Service of Bengkulu Selatan Regency*

TABEL JUMLAH PENYANDANG CACAT MENURUT JENIS KELAMIN DAN KECAMATAN 2007

: 4.5.4.

TABLE NUMBER OF DISABLET BY SEXS AND DISTRICT 2007

Kecamatan <i>District</i>	Penyandang Cacat/ <i>Disablet</i>		
	Laki-laki <i>Male</i>	Perempuan <i>Female</i>	Jumlah <i>Total</i>
(1)	(2)	(3)	(4)
Manna	82	39	121
Bunga Mas	64	30	94
Kota Manna	34	21	55
Pasar Manna	40	24	64
Kedurang	51	15	66
Kedurang Ilir	43	19	62
Seginim	67	37	104
Air Nipis	45	11	56
Pino	44	12	56
Ulu Manna	34	12	46
Pino Raya	45	10	55
2007	549	230	779
2006	549	230	779
2005	243	209	452
2004	315	266	581
2003	=	=	558

Sumber: Dinas Tenaga Kerja, Transmigrasi dan Sosial Kabupaten Bengkulu Selatan

Source : *The Man Power, Transmigration, and Social Service of Bengkulu Selatan Regency*

TABEL JUMLAH PENYANDANG CACAT MENURUT JENIS KELAMIN DAN JENISNYA 2007

: 4.5.5.

TABLE NUMBER OF DISABLET BY SEXS AND KIND 2007

Jenis Penyandang cacat <i>Kind of Disablet</i>	Laki – laki <i>Male</i>	Perempuan <i>Female</i>	Jumlah <i>Total</i>
(1)	(2)	(3)	(4)
Tubuh/ <i>Bodies</i>	158	111	269
Tuna Netra/ <i>Blind</i>	31	29	60
Tuna Rungu/ <i>Deaf/ Dumb</i>	60	35	95
Mental/ <i>Mental Handicap</i>	52	38	90
Kronis/ <i>Cronis</i>	41	28	69
Jiwa/ <i>Psyche</i>	15	6	21
Kusta/ <i>Lepsory</i>	65	40	105
Lainnya/ <i>Others</i>	36	34	70
<b>Jumlah</b>	<b>458</b>	<b>321</b>	<b>779</b>

Sumber: Dinas Tenaga Kerja, Transmigrasi dan Sosial Kabupaten Bengkulu Selatan

Source : *The Man Power, Transmigration, and Social Service of Bengkulu Selatan Regency*

TABEL JUMLAH PESERTA PELATIHAN KETERAMPILAN MENURUT  
JENIS PELATIHAN 2005 - 2007

: 4.5.6.

TABLE NUMBER OF SKILLED EDUCATION MEMBERS BY TYPE OF  
SKILLED EDUCATION 2005 - 2007

Jenis Ketrampilan <i>Type of Skilled Education</i>	Tahun/ Year		
	2005	2006	2007
(1)	(2)	(3)	(4)
1. Pertukangan/ <i>Handicraft</i>	54	16	16
2. Menjahit/ <i>Tailor</i>	59	16	32
3. Reparasi Motor/ <i>Motorcycle Mechanic</i>	14	16	32
4. Reparasi Mobil/ <i>Car Mechanic</i>	14	-	-
5. Reparasi Radio/ Televisi <i>Radio/ Television Mechanic</i>	13	16	-
6. Bengkel Las/ <i>Welding</i>	13	16	32
7. Peternakan Ayam Buras/ <i>Domestic hens Husbandry</i>	-	-	-
8. Makanan Kecil/ <i>Food</i>	32	-	-
9. Batu Bata/ <i>Bricke</i>	-	-	-
10. Peternakan Itik/ <i>Duck Husbandry</i>	-	-	-
11. Instalasi Listrik/ Penerangan	-	-	16
12. Komputer/ <i>Computer</i>	-	-	17
11. Lainnya/ <i>Others</i>	24	32	-
Jumlah/ Total	223	112	145

Sumber: BLK Kabupaten Bengkulu Selatan

Source : BLK (Non Institutional Facilities) of Bengkulu Selatan Regency

TABEL

BANYAKNYA PERISTIWA KEJAHATAN YANG  
DISELESAIKAN DI KABUPATEN BENGKULU SELATAN  
2005 – 2007

: 4.5.7.

TABLE

NUMBER OF CRIMES CLEARED BY KIND OF CRIME IN  
BENGKULU SELATAN REGENCY 2005 – 2007

Uraian <i>Discription</i>	Tahun/ Year		
	2005	2006	2007
(1)	(2)	(3)	(4)
1. Pencurian dengan Pemberatan/ <i>By Heavy Violent</i>	23	62	47
2. Pencurian dengan Kekerasan/ <i>Theft by Foke</i>	-	2	1
3. Penganiayaan Berat/ <i>Heavy Violence</i>	11	21	21
4. Pencurian Kendaraan Bermotor <i>Motorcycle Theft</i>	6	7	3
5. Kebakaran/ Pembakaran/ <i>Fire/ Arson</i>	3	-	-
6. Pembunuhan/ <i>Murder</i>	1	8	3
7. Perkosaan/ <i>Rape</i>	3	7	8
8. Pemerasan/ <i>Robbery</i>	-	-	2
9. Penculikan/ <i>Kidnapping</i>	-	-	-
10. Senjata Api/ <i>Hand Gun</i>	-	-	-
11. Narkotika/ <i>Narcotics</i>	1	1	4
12. Penyelundupan/ <i>Smuggle</i>	-	-	-
13. Lain-lain/ <i>Other Criminality</i>	50	78	73
<b>Jumlah/ Total</b>	<b>98</b>	<b>199</b>	<b>162</b>

Sumber: Polres 623 Kabupaten Bengkulu Selatan

Source : The Local Police, 623 of Bengkulu Selatan Regency

TABEL

**BANYAKNYA PERISTIWA KEJAHATAN YANG  
DILAPORKAN MENURUT JENIS KEJAHATAN/  
PELANGGARAN DI KABUPATEN BENGKULU SELATAN  
2005 – 2007**

: 4.5.8.

TABLE

**NUMBER OF CRIMES REPORTED BY KIND OF CRIME/  
OFFENCE IN BENGKULU SELATAN REGENCY 2005 – 2007**

Uraian <i>Discription</i>	Tahun/ <i>Year</i>		
	2005	2006	2007
(1)	(2)	(3)	(4)
1. Pencurian dengan Pemberatan/ <i>By Heavy Violent</i>	40	62	67
2. Pencurian dengan Kekerasan/ <i>Theft by Foke</i>	2	2	4
3. Penganiayaan Berat/ <i>Heavy Violence</i>	26	21	27
4. Pencurian Kendaraan Bermotor <i>Motorcycle Theft</i>	9	7	6
5. Kebakaran/ Pembakaran/ <i>Fire/ Arson</i>	3	-	-
6. Pembunuhan/ <i>Murder</i>	1	8	3
7. Perkosaan/ <i>Rape</i>	6	7	-
8. Pemerasan/ <i>Robbery</i>	-	-	10
9. Penculikan/ <i>Kidnapping</i>	-	-	-
10. Senjata Api/ <i>Hand Gun</i>	-	-	-
11. Narkotika/ <i>Narcotics</i>	1	1	4
12. Penyelundupan/ <i>Smuggle</i>	-	-	-
13. Lain-lain/ <i>Other Criminality</i>	51	78	122
<b>Jumlah/ Total</b>	<b>139</b>	<b>199</b>	<b>242</b>

Sumber: Polres 623 Kabupaten Bengkulu Selatan

Source : *The Local Police, 623 of Bengkulu Selatan Regency*

TABEL BANYAKNYA KEJADIAN KECELAKAAN LALU LINTAS  
MENURUT BENTUK KERUGIANNYA DI KABUPATEN  
BENGKULU SELATAN 2005 – 2007

: 4.5.9.

TABLE NUMBER OF TRAFFIC ACCIDENTS BY KIND OF INCIDENT IN  
BENGKULU SELATAN REGENCY 2005 – 2007

Uraian <i>Discreption</i>	Tahun/ Year		
	2005	2006	2007
(1)	(2)	(3)	(4)
1. Korban Mati/ <i>Death</i> (orang/ <i>person</i> )	15	10	30
2. Luka Ringan/ <i>Lightly</i> <i>Injured</i> (orang/ <i>person</i> )	5	37	20
3. Luka Berat/ <i>Seriously</i> <i>Injured</i> (orang/ <i>person</i> )	7	23	19
4. Jumlah Kasus Kejahatan/ <i>Number of Accidents</i>	14	39	44
5. Kerugian Material (Rp) <i>Material Damage</i>	50.000.000,-	109.150.000,-	47.200.000,-
6. Tilang (kasus/ <i>cases</i> )	4.174	3.235	2.686
7. Denda (Rp) <i>Fined</i>	21.544.500,-	21.071.500,-	17.055.000,-

Sumber: Polres 623 Kabupaten Bengkulu Selatan

Source : *The Local Police, 623 of Bengkulu Selatan Regency*



TABEL TAMBAHAN NARAPIDANA YANG DIPUTUSKAN  
 PENGADILAN MENURUT JENIS KEJAHATAN/  
 PELANGGARAN 2005 – 2007

: 4.5.10.

TABLE NUMBER OF ADDITIONAL PRISONERS BASED IN CIVIL  
 COURT BY TYPE OF CRIME/ OFFENCE 2005 – 2007

Jenis Kejahatan/ Pelanggaran <i>Type of Crime/ Offence</i>	Tahun/ Year		
	2005	2006	2007
(1)	(2)	(3)	(4)
1. Politik	-	-	-
2. Terhadap Kepala Negara	-	-	-
3. Terhadap Ketertiban Umum	10	28	13
4. Pembakaran	-	-	1
5. Penyuapan	-	-	-
6. Mata Uang	-	-	-
7. Memalsu Materai	-	1	8
8. Kesusilaan	5	28	22
9. Perjudian	7	12	5
10. Penculikan	1	2	1
11. Pembunuhan	2	6	7
12. Penganiayaan	13	16	29
13. Pencurian	62	88	137
14. Perampokan	1	5	3
15. Memeras/ Mengancam	-	-	9
16. Pengelapan	3	7	10
17. Penipuan	-	9	11
18. Merusak barang	-	1	3
19. Dalam Jabatan	-	-	4
20. Penadahan	-	16	12
21. Ekonomi	2	2	12
22. Lainnya	24	19	35
Jumlah/ Total	130	240	322

Sumber: BPS Kabupaten Bengkulu Selatan

Source : BPS – Statistics of Bengkulu Selatan Regency

TABEL JUMLAH NARAPIDANA DAN TAHANAN TITIPAN MENURUT  
JENIS KELAMIN PER BULAN DI KABUPATEN BENGKULU  
SELATAN 2007

: 4.5.11.

TABLE NUMBER OF PRISONERS ARBITRATED BY SEX EVERY MONTH  
IN BENGKULU SELATAN REGENCY 2007

Bulan Month	Narapidana Prisoners		Tahanan/ Titipan Prisoner not yet atributed		Jumlah Total	
	L Male	P Female	L Male	P Female	L Male	P Female
(1)	(2)	(3)	(4)	(5)	(6)	(7)
Januari/ January	31	2	-	-	31	2
Februari/ February	26	-	-	-	26	-
Maret/ March	28	-	-	-	28	-
April/ April	31	2	-	-	31	2
Mei/ May	45	1	-	-	45	1
Juni/ June	26	-	-	-	26	-
Juli/ July	19	-	-	-	19	-
Agustus/ August	31	1	-	-	31	1
September/ September	19	1	-	-	19	1
Oktober/ October	20	1	-	-	20	1
Nopember/ November	15	-	-	-	15	-
Desember/ December	22	1	-	-	22	1
Jumlah/ Total	313	9	-	-	313	9

Sumber: BPS Kabupaten Bengkulu Selatan

Source : BPS – Statistics of Bengkulu Selatan Regency

<http://bengkuluseLATANKab.bps.go.id>

BAB/ CHAPTER V  
PERTANIAN  
AGRICULTURE



**5. PERTANIAN/ AGRICULTURE**  
**5.1. TANAMAN PANGAN/ FOOD CROPS**

TABEL LUAS LAHAN BUKAN SAWAH MENURUT JENIS  
 PENGGUNAAN LAHAN DI KABUPATEN BENGKULU  
 SELATAN 2007

: 5.1.1.

TABLE NON WETLAND AREA BY ITS UTILIZATION IN BENGKULU  
 SELATAN REGENCY 2007

Jenis/ Penggunaan Lahan <i>Land Utilization</i>	Luas Area (Ha)
(1)	(2)
<b>A. Lahan Kering/ Dry Land</b>	
1. Pekarangan/ <i>Surrounding</i>	6.014
2. Tegal/ Kebun/ <i>Dryland/ Garden</i>	10.709
3. Ladang/ Huma/ <i>Bareland/ Shifting land</i>	2.634
4. Pengembalaan/ Padang Rumput/ <i>Meadows</i>	1.054
5. Sementara Tidak Diusahaan/ <i>Temporary Non Cultivated</i>	22.923
6. Ditanami Pohon/ Hutan Rakyat/ <i>Public Forest</i>	17.978
7. Hutan Negara/ <i>Forest Estates</i>	20.137
8. Perkebunan/ <i>Estates Crops</i>	16.903
9. Lain-lain/ <i>Others</i>	8.842
<b>B. Lahan Lainnya/ Others</b>	
1. Rawa-rawa/ <i>Swamp</i>	239
2. Tambak/ <i>Dyke</i>	-
3. Kolam/ Tebat/ Empang/ <i>Water Pond</i>	248
<b>Jumlah/ Total</b>	<b>107.681</b>

Sumber: Dinas Pertanian dan Peternakan Kabupaten Bengkulu Selatan  
 Source : *The Agriculture and Livestock Service of Bengkulu Selatan Regency*

TABEL LUAS LAHAN BUKAN SAWAH MENURUT JENIS PENGGUNAAN LAHAN DAN KECAMATAN 2007  
: 5.1.2.  
TABLE NON WETLAND AREA BY ITS UTILIZATION AND DISTRICT 2007

Kecamatan <i>District</i>	Jenis Penggunaan Lahan/ <i>Utilization (Ha)</i>			
	Pekarangan <i>Surrounding</i>	Tegal/ Kebun <i>Dryland/ Garden</i>	Ladang/ Huma <i>Bareland/ Shifting land</i>	Penggembalaan/ Padang Rumput <i>Meadows</i>
(1)	(2)	(3)	(4)	(5)
Manna	94	850	1.200	-
Bunga Mas	62	395	142	-
Kota Manna	1.266	1.762	-	-
Pasar Manna	2.190	1.052	-	-
Kedurang	90	230	197	250
Kedurang Iilir	122	386	252	694
Seginim	258	413	220	47
Air Nipis	113	760	235	32
Pino	393	1.848	64	4
Ulu Manna	287	1.093	158	-
Pino Raya	1.139	1.920	168	27
<b>Jumlah/ <i>Total</i></b>	<b>6.014</b>	<b>10.709</b>	<b>2.634</b>	<b>1.054</b>

Sumber: Dinas Pertanian dan Peternakan Kabupaten Bengkulu Selatan  
Source : *The Agriculture and Livestock Service of Bengkulu Selatan Regency*

Lanjutan Tabel/ *Continued Table* 5.1.2.

Kecamatan <i>District</i>	Jenis Penggunaan Lahan/ <i>Utilization (Ha)</i>			
	Sementara Tidak Diusahaan <i>Temporary Non Cultivated</i>	Ditanami Pohon/ Hutan Rakyat <i>Public Forest</i>	Hutan Negara <i>Forest Estates</i>	Perkebunan <i>Estates Crops</i>
(1)	(6)	(7)	(8)	(9)
Manna	570	3.326	-	1.467
Bunga Mas	400	1.186	-	1.764
Kota Manna	881	444	-	722
Pasar Manna	782	106	-	136
Kedurang	7.018	640	3.789	1.320
Kedurang Ilir	1.368	1.702	1.764	944
Seginim	210	216	473	693
Air Nipis	214	402	3.851	1.164
Pino	3.248	1.393	-	1.431
Ulu Manna	7.405	4.246	405	2.829
Pino Raya	827	4.317	9.852	4.433
<b>Jumlah/ <i>Total</i></b>	<b>22.923</b>	<b>17.978</b>	<b>20.137</b>	<b>16.903</b>

Sumber: Dinas Pertanian dan Peternakan Kabupaten Bengkulu Selatan

Source : *The Agriculture and Livestock Service of Bengkulu Selatan Regency*

Lanjutan Tabel/ *Continued Table* 5.1.2.

Kecamatan <i>District</i>	Jenis Penggunaan Lahan/ <i>Utilization (Ha)</i>				Jumlah <i>Total</i>
	Rawa- rawa <i>Swamp</i>	Tambak <i>Dyke</i>	Kolam/ Tebat/ Empang <i>Water Pond</i>	Lainnya <i>Others</i>	
(1)	(10)	(11)	(12)	(13)	(14)
Manna	43	-	10	40	7.600
Bunga Mas	51	-	15	20	4.035
Kota Manna	125	-	8	456	5.664
Pasar Manna	-	-	4	491	4.761
Kedurang	-	-	35	4.938	18.507
Kedurang Ilir	-	-	17	1.000	8.252
Seginim	-	-	32	130	2.692
Air Nipis	-	-	45	226	7.042
Pino	-	-	15	144	8.540
Ulu Manna	-	-	41	1.124	17.586
Pino Raya	20	-	26	273	23.002
<b>Jumlah/ <i>Total</i></b>	<b>239</b>	<b>-</b>	<b>248</b>	<b>8.842</b>	<b>107.681</b>

Sumber: Dinas Pertanian dan Peternakan Kabupaten Bengkulu Selatan  
*Source : The Agriculture and Livestock Service of Bengkulu Selatan Regency*



TABEL LUAS LAHAN SAWAH MENURUT FREKUENSI PENANAMAN DAN JENISNYA 2007 (HA)

: 5.1.3.

TABLE WETLAND AREA BY FREQUENCY AND KIND 2007 (HA)

Jenis Sawah <i>Kind of Wetland</i>	Frekuensi Tanam Setahun <i>Number of paddy planting</i>			Sementara tidak diusahakan <i>Non fallow land</i>	Jumlah <i>Total</i>
	2 kali/ lebih <i>Twice and more</i>	1 kali <i>Once</i>	Tidak ditanami padi <i>No planted</i>		
(1)	(2)	(3)	(4)	(5)	(6)
1. Irigasi Teknis/ <i>Technical Irrigation</i>	2.664	-	-	-	2.664
2. Irigasi Setengah Teknis/ <i>Semi Irrigation</i>	2.427	127	-	-	2.554
3. Irigasi Sederhana/ <i>Non Technical Irr.</i>	1.357	62	-	-	1.419
4. Irigasi Desa/ Non PU	971	113	-	-	1.084
5. Tadah Hujan/ <i>Rain Fed</i>	726	1.978	-	75	2.779
6. Pasang Surut/ <i>Valley</i>	2	12	-	-	14
7. Lebak	186	223	16	16	441
8. Polder dan Lainnya/ <i>Others</i>	-	-	-	-	-
2007	8.211	2.637	16	91	10.955
2006	4.026	2.576	512	3.755	10.889
2005	7.688	2.739	26	153	10.606
2004	8.299	2.372	-	236	10.907
2003	7.106	3.600	26	161	10.907

Sumber: Dinas Pertanian dan Peternakan Kabupaten Bengkulu Selatan

Source : *The Agriculture and Livestock Service of Bengkulu Selatan Regency*

TABEL LUAS LAHAN SAWAH MENURUT FREKUENSI PENANAMAN DAN KECAMATAN 2007 (HA)

: 5.1.4.

TABLE WETLAND AREA BY FREQUENCY AND DISTRICT 2007 (HA)

Kecamatan <i>District</i>	Frekuensi Penanaman Dalam Setahun <i>Number of paddy planting</i>			Sementara tidak diusahakan <i>Non fallow land</i>	Jumlah <i>Total</i>
	2 kali/ lebih <i>Twice and more</i>	1 kali <i>Once</i>	Tidak ditanami padi <i>No planted</i>		
(1)	(2)	(3)	(4)	(5)	(6)
Manna	155	385	-	-	540
Bunga Mas	325	112	-	-	437
Kota Manna	236	-	-	-	236
Pasar Manna	73	66	-	-	139
Kedurang	1.207	189	-	-	1.396
Kedurang Ilir	848	-	-	-	848
Seginim	1.941	394	16	16	2.367
Air Nipis	1.890	-	-	-	1.890
Pino	760	280	-	-	1.040
Ulu Manna	264	275	-	75	614
Pino Raya	512	936	-	-	1.448
2007	8.211	2.637	16	91	10.955
2006	4.026	2.576	512	3.775	10.889
2005	7.688	2.739	153	26	10.606
2004	8.299	2.372	-	236	10.907
2003	7.106	3.600	26	161	10.907

Sumber: Dinas Pertanian dan Peternakan Kabupaten Bengkulu Selatan

Source : *The Agriculture and Livestock Service of Bengkulu Selatan Regency*

TABEL PRODUKSI PADI SAWAH DAN PADI LADANG DI  
KABUPATEN BENGKULU SELATAN 2003 – 2007 (TON)  
: 5.1.5.

TABLE PRODUCTION OF WETLAND PADDY AND DRYLAND PADDY IN  
BENGKULU SELATAN REGENCY 2003 – 2007 (TON)

Tahun Year	Padi Sawah Wetland Paddy	Padi Ladang Dryland Paddy	Jumlah Total
(1)	(2)	(3)	(4)
2003	47.903	504	48.407
2004	55.844	3.368	59.212
2005	58.119,8	1.988,3	60.108,1
2006	62.858	1.267,1	64.125,1
2007	75.898	1.147	77.045

Sumber: Dinas Pertanian dan Peternakan Kabupaten Bengkulu Selatan  
Source : *The Agriculture and Livestock Service of Bengkulu Selatan Regency*

TABEL LUAS PANEN PADI SAWAH DAN PADI LADANG MENURUT  
KECAMATAN 2007 (HA)

: 5.1.6.

TABLE HARVESTED AREA OF WETLAND PADDY AND DRYLAND  
PADDY BY DISTRICT 2007 (HA)

Kecamatan <i>District</i>	Padi Sawah <i>Wetland Paddy</i>	Padi Ladang <i>Dryland Paddy</i>	Jumlah <i>Total</i>
(1)	(2)	(3)	(4)
Manna	578	8	586
Bunga Mas	430	26	456
Kota Manna	186	30	216
Pasar Manna	133	-	133
Kedurang	2.192	-	2.190
Kedurang Ilir	1.243	-	1.243
Seginim	4.144	84	4.228
Air Nipis	3.049	75	3.124
Pino	1.025	57	1.082
Ulu Manna	725	87	812
Pino Raya	3.183	171	3.354
<b>2007</b>	<b>15.603</b>	<b>533</b>	<b>16.136</b>
2006	14.547	565	15.112
2005	14.060	966	15.026
2004	14.185	1.611	15.796
2003	11.934	607	12.541

Sumber: Dinas Pertanian dan Peternakan Kabupaten Bengkulu Selatan

Source : *The Agriculture and Livestock Service of Bengkulu Selatan Regency*

TABEL LUAS TANAM PADI SAWAH DAN PADI LADANG MENURUT  
KECAMATAN 2007 (HA)

: 5.1.7.

TABLE PLANTED AREA OF WETLAND PADDY AND DRYLAND PADDY  
BY DISTRICT 2007 (HA)

Kecamatan <i>District</i>	Padi Sawah <i>Wetland Paddy</i>	Padi Ladang <i>Dryland Paddy</i>	Jumlah <i>Total</i>
(1)	(2)	(3)	(4)
Manna	1.050	-	1.050
Bunga Mas	853	11	864
Kota Manna	421	30	451
Pasar Manna	240	-	240
Kedurang	2.378	-	2.378
Kedurang Ilir	1.948	-	1.948
Seginim	4.281	65	4.346
Air Nipis	3.094	101	3.195
Pino	1.606	67	1.673
Ulu Manna	978	172	1.150
Pino Raya	3.183	576	3.759
<b>2007</b>	<b>20.032</b>	<b>1.022</b>	<b>21.054</b>
2006	10.207	551	10.758
2005	13.860	511	14.431
2004	13.970	978	14.948
2003	17.052	1.404	18.456

Sumber: Dinas Pertanian dan Peternakan Kabupaten Bengkulu Selatan

Source : *The Agriculture and Livestock Service of Bengkulu Selatan Regency*

TABEL LUAS RUSAK/ PUSO PADI SAWAH DAN PADI LADANG  
MENURUT KECAMATAN 2007 (HA)

: 5.1.8.

TABLE AREA OF DAMAGE ON WETLAND PADDY AND DRYLAND  
PADDY BY DISTRICT 2007 (HA)

Kecamatan <i>District</i>	Padi Sawah <i>Wetland Paddy</i>	Padi Ladang <i>Dryland Paddy</i>	Jumlah <i>Total</i>
(1)	(2)	(3)	(4)
Manna	-	-	-
Bunga Mas	9	-	9
Kota Manna	-	-	-
Pasar Manna	-	-	-
Kedurang	-	-	-
Kedurang Ilir	-	-	-
Seginim	-	-	-
Air Nipis	-	-	-
Pino	26	-	26
Ulu Manna	3	2	5
Pino Raya	11	-	11
<b>2007</b>	<b>49</b>	<b>2</b>	<b>51</b>
2006	1.169	-	1.169
2005	23	3	26
2004	3	1	4
2003	1.338	6	1.344

Sumber: Dinas Pertanian dan Peternakan Kabupaten Bengkulu Selatan

Source : *The Agriculture and Livestock Service of Bengkulu Selatan Regency*

TABEL JUMLAH TRAKTOR, PENGGILINGAN PADI DAN JAGUNG  
MENURUT KECAMATAN 2007

: 5.1.9.

TABLE NUMBER OF TRACTOR, PADDY AND MAIZE PROCESSING BY  
DISTRICT 2007

Kecamatan <i>District</i>	Traktor <i>Tractor</i>	Perontok Padi <i>Thresher</i>		Penggilingan Padi <i>Rice Mlling Unit</i>	Pemipil Jagung <i>Corn Shelling</i>
		<i>Pedal Thresher</i>	<i>Power Thresher</i>		
(1)	(2)	(3)	(4)	(5)	(6)
Manna	16	350	-	6	-
Bunga Mas	15	20	1	4	-
Kota Manna	14	100	6	3	-
Pasar Manna	11	45	3	2	1
Kedurang	45	686	9	18	-
Kedurang Ilir	27	125	-	6	-
Seginim	111	406	46	19	5
Air Nipis	74	176	24	18	1
Pino	41	37	6	15	-
Ulu Manna	17	-	-	7	-
Pino Raya	28	111	-	26	-
2007	399	2.056	95	124	6
2006	186	1.236	71	128	6
2005	133	1.682	58	83	3
2004	154	1.512	116	48	5
2003	=	=	=	111	2

Sumber: Dinas Pertanian dan Peternakan Kabupaten Bengkulu Selatan

Source : *The Agriculture and Livestock Service of Bengkulu Selatan Regency*

TABEL PRODUKSI PALAWIJA MENURUT JENISNYA DI  
KABUPATEN BENGKULU SELATAN TAHUN 2003 – 2007  
: 5.1.10.

TABLE PRODUCTION OF SECONDARY PLANT BY KIND IN  
BENGKULU SELATAN REGENCY 2003 – 2007

Tahun Year	Jenis Palawija/ Kind of Secondary Plant (Ton)					
	Jagung Corn	Kedelai Soyabean	Kacang Tanah Peanut	Kacang Hijau Mungbean	Ubi Kayu Cassava	Ubi Jalar Sweet Potato
(1)	(2)	(3)	(4)	(5)	(6)	(7)
2003	262	99	356	62	1.949	168
2004	3.473	56	394	103	1.370	348
2005	4.603,8	56,4	570	148,8	1.836	504,5
2006	3.375,9	15,8	486,2	111,4	1.686	64
2007	8.390,9	24	501,5	124	4.657	671

Sumber: Dinas Pertanian dan Peternakan Kabupaten Bengkulu Selatan  
Source : The Agriculture and Livestock Service of Bengkulu Selatan Regency



TABEL LUAS PANEN PALAWIJA MENURUT JENIS DAN KECAMATAN 2007

: 5.1.11.

TABLE HARVESTED AREA OF SECONDARY PLANT BY KIND AND DISTRICT 2007

Kecamatan <i>District</i>	Jenis Palawija/ <i>Kind of Secondary Plant ( Ha)</i>					
	Jagung <i>Corn</i>	Kedelai <i>Soya bean</i>	Kacang Tanah <i>Peanut</i>	Kacang Hijau <i>Mung bean</i>	Ubi Kayu <i>Cassava</i>	Ubi Jalar <i>Sweet Potato</i>
(1)	(2)	(3)	(4)	(5)	(6)	(7)
Manna	197	2	19	6	21	6
Bunga Mas	110	-	14	7	28	13
Kota Manna	84	-	10	10	20	8
Pasar Manna	126	-	24	8	22	12
Kedurang	138	-	29	17	11	-
Kedurang Ilir	115	-	29	-	40	-
Seginim	732	19	74	32	11	-
Air Nipis	163	4	30	14	3	1
Pino	23	-	4	-	5	-
Ulu Manna	67	5	24	4	19	-
Pino Raya	98	-	16	4	12	3
2007	1.853	30	273	102	192	43
2006	736	12	239	76	66	4
2005	1.020	33	375	116	75	31
2004	1.438	59	424	110	103	31
2003	644	36	344	100	92	31

Sumber: Dinas Pertanian dan Peternakan Kabupaten Bengkulu Selatan  
 Source : The Agriculture and Livestock Service of Bengkulu Selatan Regency

TABEL LUAS TANAM PALAWIJA MENURUT JENIS DAN KECAMATAN 2007

: 5.1.12.

TABLE PLANTED AREA OF SECONDARY PLANT BY KIND AND DISTRICT 2007

Kecamatan <i>District</i>	Jenis Palawija/ <i>Kind of Secondary Plant (Ha)</i>					
	Jagung <i>Corn</i>	Kedelai <i>Soya bean</i>	Kacang Tanah <i>Peanut</i>	Kacang Hijau <i>Mung bean</i>	Ubi Kayu <i>Cassava</i>	Ubi Jalar <i>Sweet Potato</i>
(1)	(2)	(3)	(4)	(5)	(6)	(7)
Manna	369	2	27	7	19	6
Bunga Mas	250	-	21	13	40	19
Kota Manna	89	-	7	4	29	12
Pasar Manna	162	-	27	4	24	18
Kedurang	129	-	65	8	10	-
Kedurang Iilir	138	-	40	5	41	-
Seginim	937	19	70	34	11	-
Air Nipis	161	4	24	8	4	1
Pino	65	-	13	-	8	3
Ulu Manna	177	5	31	5	30	-
Pino Raya	402	-	13	4	12	6
2007	2.879	30	338	92	228	65
2006	583	4	207	82	84	7
2005	1.297	37	409	122	52	30
2004	1.228	49	422	107	98	32
2003	720	49	386	108	85	26

Sumber: Dinas Pertanian dan Peternakan Kabupaten Bengkulu Selatan

Source : *The Agriculture and Livestock Service of Bengkulu Selatan Regency*

TABEL LUAS RUSAK/ PUSO PALAWIJA MENURUT JENIS DAN KECAMATAN 2007

: 5.1.13.

TABLE AREA OF DAMAGE ON SECONDARY PLANT BY TYPE AND DISTRICT 2007

Kecamatan <i>District</i>	Jenis Palawija/ <i>Kind of Secondary Plant (Ha)</i>					
	Jagung <i>Corn</i>	Kedelai <i>Soya bean</i>	Kacang Tanah <i>Peanut</i>	Kacang Hijau <i>Mung bean</i>	Ubi Kayu <i>Cassava</i>	Ubi Jalar <i>Sweet Potato</i>
(1)	(2)	(3)	(4)	(5)	(6)	(7)
Manna	-	-	-	-	-	-
Bunga Mas	-	-	-	-	-	-
Kota Manna	-	-	-	-	-	-
Pasar Manna	-	-	-	-	-	-
Kedurang	-	-	-	-	-	-
Kedurang Iilir	-	-	-	-	-	-
Seginim	-	-	-	-	-	-
Air Nipis	-	-	-	-	-	-
Pino	-	-	-	-	-	-
Ulu Manna	7	-	4	-	2	-
Pino Raya	-	-	-	-	-	-
2007	7	-	4	-	2	-
2006	114	-	43	-	-	-
2005	37	2	4	-	2	-
2004	13	-	1	-	5	-
2003	49	-	10	-	11	1

Sumber: Dinas Pertanian dan Peternakan Kabupaten Bengkulu Selatan

Source : *The Agriculture and Livestock Service of Bengkulu Selatan Regency*

TABEL LUAS PANEN DAN PRODUKSI TANAMAN SAYUR-SAYURAN MENURUT JENISNYA DI KABUPATEN BENGKULU SELATAN 2007

: 5.1.14.

TABLE HARVESTED AREA AND PRODUCTION OF VEGETABLES BY TYPE IN BENGKULU SELATAN REGENCY 2007

Jenis Sayuran <i>Type of Vegetables</i>	Luas Panen <i>Harvested Area</i> (Ha)	Produksi <i>Production</i> (Ton)	Rata-rata Produksi <i>Average of Production</i>
(1)	(2)	(3)	(4)
1. Bawang Merah/ <i>Red Union/ Shallots</i>	-	-	-
2. Bawang Putih/ <i>White Union</i>	-	-	-
3. Bawang Daun/ <i>Spring Union</i>	20	67,7	3,38
4. Kentang/ <i>Potato</i>	-	-	-
5. Kubis/ <i>Cabbage</i>	-	-	-
6. Petsai/ Sawi/ <i>Mustard Green</i>	-	-	-
7. Wortel/ <i>Carrots</i>	-	-	-
8. Lobak/ <i>Radishes</i>	-	-	-
9. Kacang Merah/ <i>Red Ridney Beans</i>	-	-	-
10. Kacang Panjang/ <i>Long-Noushing Beans</i>	124	37,2	3,01
11. Cabe/ <i>Chilli</i>	104	231,4	2,22
12. Tomat/ <i>Tomato</i>	54	202,1	3,74
13. Terung/ <i>Egyplant</i>	58	89,6	1,54
14. Buncis/ <i>Green Beans</i>	24	85,6	3,56
15. Ketimun/ <i>Cucumber</i>	69	16	2,44
16. Labu Siam/ <i>Siam Gourd</i>	-	-	-
17. Kangkung/ <i>Water Gress</i>	23	92,6	4,02
18. Bayam/ <i>Spinach</i>	21	23,6	1,12
19. Melon/ <i>Melon</i>	-	-	-
20. Semangka/ <i>Water melon</i>	12	122,5	10,2

Sumber: Dinas Pertanian dan Peternakan Kabupaten Bengkulu Selatan

Source : *The Agriculture and Livestock Service of Bengkulu Selatan Regency*

TABEL JUMLAH TANAMAN BUAH- BUAHAN DAN PRODUKSINYA  
DI KABUPATEN BENGKULU SELATAN 2007

: 5.1.15.

TABLE NUMBER AND PRODUCTION OF FRUITS IN BENGKULU  
SELATAN REGENCY 2007

Jenis Buah- buahan <i>Type of Fruit</i>	Banyaknya Tanaman <i>Number of Crops</i> (Batang)	Tanaman Menghasilkan <i>Harvested Crops</i> (Batang)	Produksi <i>Production</i> (Ton)
(1)	(2)	(3)	(4)
1. Alpokat/ <i>Avocado</i>	4.855	1.050	488,8
2. Belimbing/ <i>Bilimbi</i>	1.054	307	37,1
3. Duku/ <i>Langsat/ Lanzon</i>	8.565	2.097	98,6
4. Durian/ <i>Durian</i>	62.005	3.009	567,8
5. Jambu Biji/ <i>Guava</i>	2.179	752	39,4
6. Jambu Air/ <i>Waterapple</i>	5.363	2.777	76,8
7. Jeruk/ <i>Orange</i>	196.465	22.424	2.079,9
8. Mangga/ <i>Mango</i>	10.203	5.980	1.770,3
9. Manggis	1.532	586	16,1
10. Nangka/ <i>Cimpe dak</i>	6.718	2.781	593,7
11. Nanas/ <i>Pineapple</i>	4.180	1.524	8,0
12. Pepaya/ <i>Papaya</i>	13.545	8.234	341,9
13. Pisang/ <i>Banana</i>	64.880	42.437	2.015,9
14. Rambutan/ <i>Rambutans</i>	13.280	6.385	265,9
15. Salak/ <i>Salacia</i>	84.277	26.007	4.707
16. Sawo/ <i>Sapodilla</i>	949	521	7,5
17. Sirsak/ <i>Sirzak</i>	1.312	390	34,1
18. Sukun	942	598	154,0
19. Melinjo/ <i>Fruit Tree</i>	1.390	740	17,1
20. Petai	2.104	744	40,4

Sumber: Dinas Pertanian dan Peternakan Kabupaten Bengkulu Selatan

Source : *The Agriculture and Livestock Service of Bengkulu Selatan Regency*

## 5.2. PERKEBUNAN/ *ESTATE CROPS*

TABEL LUAS TANAMAN PERKEBUNAN RAKYAT MENURUT JENIS DAN KECAMATAN 2007 (HA)

: 5.2.1.

TABLE PLANTED AREA OF *ESTATE CROPS* BY TYPE OF *CROPS* AND DISTRICT 2007 (HA)

Kecamatan <i>District</i>	Jenis Tanaman Perkebunan/ <i>Kind of Estate Crops</i>			
	Kopi <i>Caffe</i>	Karet <i>Rubber</i>	Kelapa <i>Coconut</i>	Kelapa Sawit <i>Palm Oil</i>
(1)	(2)	(3)	(4)	(5)
Manna	88	57	134	1.020
Bunga Mas	46	537	69	1.265
Kota Manna	13	60	54,75	517
Pasar Manna	10	11,75	69	137,75
Kedurang	900	274	42,75	243
Kedurang Ilir	185	562	43,50	701,5
Seginim	196	62	235	240
Air Nipis	701	110	100	250,5
Pino	93	627,5	62	1.142,08
Ulu Manna	659,5	354,7	19,25	1.874
Pino Raya	175,5	245	85	4.029
2007	3.067	2.900,95	914,25	11.419,83
2006	3.032	2.141,75	978,49	11.362,90
2005	3.070,5	1.447	865,51	9.537
2004	2.432	1.937	1.156	5.230
2003	5.178	2.845	860	4.887

Sumber: Dinas Kehutanan dan Perkebunan Kabupaten Bengkulu Selatan  
*Source : The Forestry and Estate Service of Bengkulu Selatan Regency*

Lanjutan Tabel/ *Continued Table 5.2.1.*

Kecamatan <i>District</i>	Jenis Tanaman Perkebunan/ <i>Kind of Estate Crops</i>				
	Cengkeh <i>Clove</i>	Lada <i>Pepper</i>	Coklat <i>Cocoa</i>	Kayu Manis <i>Cassia vera</i>	Kemiri <i>Cand lenut</i>
(1)	(6)	(7)	(8)	(9)	(10)
Manna	18	0,0	65	0,0	0,0
Bunga Mas	22	0,0	74	9	0,0
Kota Manna	16,5	0,0	67,5	0,0	0,0
Pasar Manna	6,75	0,0	0,0	0,0	0,0
Kedurang	52,75	182,75	168	22,25	8
Kedurang Ilir	19,25	18,5	93	7,75	5,5
Seginim	4	22,5	72,5	0,00	0,0
Air Nipis	0,0	49	104	40	18
Pino	12	17	239	0,0	0,0
Ulu Manna	0,0	12,75	260,5	0,0	0,0
Pino Raya	6	6	252	0,0	5
2007	157,25	308,5	1.395,5	78	308,5
2006	82,7	271	549,93	49,75	25
2005	61	85	1.210,75	23	0,0
2004	89	208	363	71	29
2003	145	194	84	71	29

Sumber: Dinas Kehutanan dan Perkebunan Kabupaten Bengkulu Selatan

Source : *The Forestry and Estate Service of Bengkulu Selatan Regency*

Lanjutan Tabel/ *Continued Table* 5.2.1.

Kecamatan <i>District</i>	Jenis Tanaman Perkebunan/ <i>Kind of Estate Crops</i>				
	Aren <i>Arenga</i>	Kapuk <i>Capok</i>	Pinang <i>Areca Palm</i>	Nilam <i>Aromatic Herb Oil</i>	Jahe <i>Ginger</i>
(1)	(11)	(12)	(13)	(14)	(15)
Manna	0,0	0,0	48	6	0,0
Bunga Mas	0,0	0,0	44	0,0	0,0
Kota Manna	18,5	0,0	23,5	6,0	0,0
Pasar Manna	6,25	0,0	9,5	0,0	0,0
Kedurang	0,0	0,0	33,5	0,0	0,0
Kedurang Ilir	0,0	0,0	37,5	0,0	0,0
Seginim	10	19,5	8	0,0	0,0
Air Nipis	8,5	8,5	8,5	81,5	0,0
Pino	14,75	0,0	38,5	43,25	0,0
Ulu Manna	4	0,0	4,5	53,75	0,0
Pino Raya	16	0,0	30	33	0,0
2007	78	28	285,5	317,5	0,0
2006	37,19	35,1	218,2	344	7
2005	23,4	22	126,3	302,5	4
2004	60	53	91	239	6
2003	60	48	53	314	0,0

Sumber: Dinas Kehutanan dan Perkebunan Kabupaten Bengkulu Selatan  
*Source : The Forestry and Estate Service of Bengkulu Selatan Regency*



TABEL PRODUKSI TANAMAN PERKEBUNAN RAKYAT MENURUT  
JENIS DAN KECAMATAN 2007 (TON)

: 5.2.2.

TABLE PRODUCTION OF ESTATE CROPS BY TYPE OF CROPS AND  
DISTRICT 2007 (TON)

Kecamatan <i>District</i>	Jenis Tanaman Perkebunan/ <i>Kind of Estate Crops</i>			
	Kopi <i>Caffe</i>	Karet <i>Rubber</i>	Kelapa <i>Coconut</i>	Kelapa Sawit <i>Palm Oil</i>
(1)	(2)	(3)	(4)	(5)
Manna	44,39	10,08	156	3.556,8
Bunga Mas	34,5	314,72	77,9	2.701,8
Kota Manna	7,95	73,32	67,85	1.378,25
Pasar Manna	7,45	3,8	56,73	1.261,3
Kedurang	489,1	51	57,3	185,5
Kedurang Ilir	73,4	516,7	57	4.080
Seginim	116,49	15,2	314,08	129,6
Air Nipis	585,55	5,14	110,4	100
Pino	65,6	492,2	71,89	6.935,94
Ulu Manna	419,7	146,82	28,7	4.390,6
Pino Raya	81,9	287,2	110,17	48.875,4
2007	1.926,03	1.916,18	1.108,02	73.595,19
2006	1.936,48	1.714,39	905,00	56.928,92
2005	1.691	2.861,64	3.527,94	44.573,53
2004	1.175	6.540	31.824	19.356
2003	1.795	421	27.767	34

Sumber: Dinas Kehutanan dan Perkebunan Kabupaten Bengkulu Selatan  
Source : *The Forestry and Estate Service of Bengkulu Selatan Regency*

Lanjutan Tabel/ *Continued Table 5.2.2.*

Kecamatan <i>District</i>	Jenis Tanaman Perkebunan/ <i>Kind of Estate Crops</i>				
	Cengkeh <i>Clove</i>	Lada <i>Pepper</i>	Coklat <i>Cocoa</i>	Kayu Manis <i>Cassia vera</i>	Kemiri <i>Cand lenut</i>
(1)	(6)	(7)	(8)	(9)	(10)
Manna	4,5	0,0	0,0	0,0	0,0
Bunga Mas	12,1	0,0	0,0	5,4	0,0
Kota Manna	6,18	0,0	13,97	0,0	0,0
Pasar Manna	3,56	0,0	0,0	0,0	0,0
Kedurang	14,65	44,3	0,0	23,65	0,0
Kedurang Ilir	5,7	6,85	0,0	6,75	5,5
Seginim	0,0	9,95	9	0,0	0,0
Air Nipis	0,0	11,0	12,6	14,4	18
Pino	2,48	8,5	181,28	0,0	0,0
Ulu Manna	0,0	1,6	157,21	0,0	0,0
Pino Raya	1,34	1,6	118,16	0,0	5,0
2007	50,51	83,80	412,22	50,20	28,5
2006	21,29	65,70	141,69	27,31	24
2005	59,25	45,4	485	0,0	0,0
2004	14	72	1.298	18	6
2003	14	10	284	34	11

Sumber: Dinas Kehutanan dan Perkebunan Kabupaten Bengkulu Selatan

Source : *The Forestry and Estate Service of Bengkulu Selatan Regency*

Lanjutan Tabel/ *Continued Table* 5.2.2.

Kecamatan <i>District</i>	Jenis Tanaman Perkebunan/ <i>Kind of Estate Crops</i>				
	Aren <i>Arenga</i>	Kapuk <i>Capok</i>	Pinang <i>Areca Palm</i>	Nilam <i>Aromatic Herb Oil</i>	Jahe <i>Ginger</i>
(1)	(11)	(12)	(13)	(14)	(15)
Manna	0,0	0,0	14,24	1,2	0,0
Bunga Mas	0,0	0,0	10,2	0,0	0,0
Kota Manna	11,23	0,0	13,4	0,0	0,0
Pasar Manna	3,9	0,0	5,92	0,0	0,0
Kedurang	0,0	0,0	5,5	0,0	0,0
Kedurang Ilir	0,0	0,0	7,1	0,0	0,0
Seginim	7,46	7,5	3,4	0,0	0,0
Air Nipis	7,2	2,5	3,65	1,5	0,0
Pino	8,25	0,0	23,57	8,65	0,0
Ulu Manna	1,1	0,0	1,84	31,13	0,0
Pino Raya	24,3	0,0	16,7	3,85	0,0
2007	63,44	10,0	105,52	46,33	0,0
2006	32,85	10,65	58,15	53,04	0,0
2005	8,7	93,4	118,7	92,43	0,0
2004	21	17	21	167	2
2003	0,0	38	30	34	0,0

Sumber: Dinas Kehutanan dan Perkebunan Kabupaten Bengkulu Selatan  
*Source : The Forestry and Estate Service of Bengkulu Selatan Regency*

TABEL LUAS TANAMAN PERKEBUNAN RAKYAT MENURUT JENIS TANAMAN DI KABUPATEN BENGKULU SELATAN 2007 (HA)  
: 5.2.3.

TABLE PLANTED AREA OF ESTATE CROPS BY TYPE OF CROPS IN BENGKULU SELATAN REGENCY 2007 (HA)

Jenis Tanaman Perkebunan <i>Type of Estates Crops</i>	Tanaman Muda/ Belum Produktif <i>Young Crops</i>	Meng hasilkan/ Produktif <i>Production</i>	Rusak/ Tua/ Kurang Produktif <i>Damage Crops</i>	Jumlah <i>Total</i>
(1)	(2)	(3)	(4)	(5)
1. Cengkih/ <i>Clove</i>	8,5	144,75	4	157,25
2. Kopi/ <i>Caffe</i>	310	2.663	94	3.067
3. Kelapa/ <i>Coconut</i>	37	847,25	30	914,25
4. Lada/ <i>Pepper</i>	80,5	202	26	308,5
5. Karet/ <i>Rubber</i>	1.408,5	1.485,2	7,25	2.900,95
6. Kayu Manis/ <i>Cassiavera</i>	44,75	34,25	0,0	79
7. Aren/ <i>Arenga</i>	3,25	74,5	0,25	78
8. Kapuk/ <i>Capok</i>	0,0	28	0,0	28
9. Kemiri/ <i>Candlenut</i>	19,5	17	0,0	36,5
10. Nilam/ <i>Herb Oil</i>	8,5	253	56	317,5
11. Kelapa Sawit/ <i>Palm Oil</i>	6.562,13	4.856,7	1	11.419,83
12. Coklat/ <i>Cocoa</i>	901,25	494,25	0,0	1.395,5
13. Kapulaga/ <i>Capulaga</i>	-	-	-	-
14. Pinang/ <i>Areca Palm</i>	75,25	209,5	0,75	285,5
15. Jahe/ <i>Ginger</i>	0,0	0,0	0,0	0,0

Sumber: Dinas Kehutanan dan Perkebunan Kabupaten Bengkulu Selatan  
Source : *The Forestry and Estate Service of Bengkulu Selatan Regency*

TABEL LUAS PANEN TANAMAN PERKEBUNAN RAKYAT  
MENURUT JENISNYA DI KABUPATEN BENGKULU  
SELATAN 2005 – 2007 (HA)

: 5.2.4.

TABLE HARVESTED AREA OF ESTATE CROPS BY TYPE OF CROPS IN  
BENGKULU SELATAN REGENCY 2005 - 2007 (HA)

Jenis Tanaman Perkebunan <i>Type of Estate Crops</i>	Tahun/ Year		
	2005	2006	2007
(1)	(2)	(3)	(4)
1. Cengkih/ <i>Clove</i>	50,25	53,7	144,75
2. Kopi/ <i>Caffe</i>	2.312	2.549	2.663
3. Kelapa/ <i>Coconut</i>	626,01	704,25	847,25
4. Lada/ <i>Pepper</i>	63	151,04	202
5. Karet/ <i>Rubber</i>	718	1.405,5	1.485,2
6. Kayu Manis/ <i>Cassiavera</i>	20	23,75	34,25
7. Aren/ <i>Arenga</i>	17,4	29,19	74,5
8. Kapuk/ <i>Capok</i>	22	29,75	28
9. Kemiri/ <i>Candlenut</i>	-	12	17
10. Nilam/ <i>Aromatic/ Herb Oil</i>	257,5	321	253
11. Kelapa Sawit/ <i>Palm Oil</i>	3.880	3.908,5	4.856,7
12. Coklat/ <i>Cocoa</i>	151	169,5	494,25
13. Kapulaga/ <i>Capulaga</i>	-	-	-
14. Pinang/ <i>Areca Palm</i>	76,5	114	209,5
15. Jahe/ <i>Ginger</i>	-	-	-

Sumber: Dinas Kehutanan dan Perkebunan Kabupaten Bengkulu Selatan  
Source : *The Forestry and Estate Service of Bengkulu Selatan Regency*

TABEL JUMLAH RUMAH TANGGA PERKEBUNAN RAKYAT  
MENURUT JENIS TANAMAN DI KABUPATEN BENGKULU  
SELATAN 2007

: 5.2.5.

TABLE NUMBER OF HOUSEHOLD OF SMALLHOLDER ESTATE BY  
TYPE of ESTATES CROPS IN BENGKULU SELATAN REGENCY  
2007

Jenis Tanaman Perkebunan <i>Type of Estates Crops</i>	Jumlah RT <i>Number of Household</i>
(1)	(2)
1. Cengkih/ <i>Clove</i>	1.426
2. Kopi/ <i>Caffe</i>	3.921
3. Kelapa/ <i>Coconut</i>	6.423
4. Lada/ <i>Pepper</i>	686
5. Karet/ <i>Rubber</i>	2.947
6. Kayu Manis/ <i>Cassiavera</i>	258
7. Aren/ <i>Arenga</i>	1.038
8. Kapuk/ <i>Capok</i>	86
9. Kemiri/ <i>Candlenut</i>	40
10. Nilam/ <i>Aromatic/ Herb Oil</i>	580
11. Kelapa Sawit/ <i>Palm Oil</i>	6.216
12. Coklat/ <i>Cocoa</i>	1.575
13. Kapulaga/ <i>Capulaga</i>	-
14. Pinang/ <i>Areca Palm</i>	2.096
15. Jahe/ <i>Ginger</i>	-
<b>Jumlah/ <i>Total</i></b>	<b>27.292</b>

Sumber: Subdin Perkebunan Kabupaten Bengkulu Selatan

Source : *The Estate Sub Service of Bengkulu Selatan Regency*

### 5.3.PETERNAKAN/ *LIVESTOCK*

TABEL POPULASI TERNAK MENURUT JENIS DAN KECAMATAN  
2007

: 5.3.1.

TABLE *LIVESTOCK POPULATION BY KIND AND DISTRICT 2007*

Kecamatan <i>District</i>	Jenis Ternak/ <i>Kind of Livestock</i> (Ekor/ <i>Head</i> )					
	Sapi <i>Cow</i>	Kuda <i>Horse</i>	Kerbau <i>Buffalo</i>	Kambing <i>Goat</i>	Domba <i>Sheep</i>	Babi <i>Pig</i>
(1)	(2)	(3)	(4)	(5)	(6)	(7)
Manna	1.496	-	842	908	-	-
Bunga Mas	1.283	-	895	848	-	-
Kota Manna	715	-	350	368	-	-
Pasar Manna	317	-	400	276	-	-
Kedurang	274	-	560	468	51	-
Kedurang Ilir	803	-	951	874	-	-
Seginim	753	-	709	1.283	-	-
Air Nipis	407	-	432	761	7	-
Pino	444	-	589	914	-	-
Ulu Manna	111	-	370	474	-	-
Pino Raya	2.014	-	453	1.109	109	-
2007	8.617	-	6.551	8.283	167	-
2006	7.743	-	6.341	8.287	180	-
2005	7.040	-	6.278	7.968	279	-
2004	5.839	-	6.369	7.955	244	-
2003	4.910	-	5.006	4.638	315	-

Sumber: Dinas Pertanian dan Peternakan Kabupaten Bengkulu Selatan

*Source : The Agriculture and Livestock Service of Bengkulu Selatan Regency*

TABEL POPULASI UNGGAS MENURUT JENIS DAN KECAMATAN  
2007

: 5.3.2.

TABLE POULTRY POPULATION BY KIND AND DISTRICT 2007

Kecamatan <i>District</i>	Jenis Unggas/ <i>Kind of Poultry</i> (Ekor/ <i>Head</i> )			
	Ayam Buras <i>Domestic Chicken</i>	Ayam Ras Petelur <i>Layer</i>	Ayam Ras Pedaging <i>Broiller</i>	Itik/ Itik Manila <i>Duck Manila</i>
(1)	(2)	(3)	(4)	(5)
Manna	18.409	-	628	1.202
Bunga Mas	12.871	-	-	699
Kota Manna	4.738	-	10.065	378
Pasar Manna	6.820	386	4.402	569
Kedurang	842	-	3.774	439
Kedurang Ilir	1.574	-	-	352
Seginim	22.760	-	2.015	12.098
Air Nipis	7.098	-	-	5.744
Pino	2.525	-	881	664
Ulu Manna	9.186	-	-	595
Pino Raya	35.135	-	4.298	6.140
2007	121.958	386	26.063	37.879
2006	85.587	523	20.716	26.557
2005	88.637	500	13.000	23.606
2004	82.479	5.700	16.913	26.603
2003	89.705	=	=	12.016

Sumber: Dinas Pertanian dan Peternakan Kabupaten Bengkulu Selatan  
Source : *The Agriculture and Livestock Service of Bengkulu Selatan Regency*



TABEL JUMLAH TERNAK YANG DIPOTONG MENURUT JENISNYA YANG TERCATAT DI KABUPATEN BENGKULU SELATAN 2007 (EKOR)

: 5.3.3.

TABLE NUMBER OF LIVESTOCK SLAUGHTERED BY KIND THAT REGISTERED IN BENGKULU SELATAN REGENCY 2007(HEAD)

Jenis Ternak <i>Kind of Livestock</i>	Pemotongan Termonitor <i>Registered</i>	Laporan dari Kepala Desa <i>Villages Reported</i>	Jumlah <i>Total</i>
(1)	(2)	(3)	(4)
1. Sapi/ <i>Cow</i>	584	-	584
2. Kuda/ <i>Horse</i>	-	-	-
3. Kerbau/ <i>Buffalo</i>	296	-	296
4. Kambing/ <i>Goat</i>	400	-	400
5. Domba/ <i>Sheep</i>	-	-	-
6. Babi/ <i>Pig</i>	-	-	-
2007	1.280	-	1.280
2006	1.051	123	1.174
2005	2.146	-	2.146
2004	731	-	731
2003	853	96	949

Sumber: Dinas Pertanian dan Peternakan Kabupaten Bengkulu Selatan  
 Source : *The Agriculture and Livestock Service of Bengkulu Selatan Regency*

TABEL JUMLAH UNGGAS YANG DIPOTONG MENURUT JENISNYA YANG TERCATAT DI KABUPATEN BENGKULU SELATAN 2007 (EKOR)

: 5.3.4.

TABLE NUMBER OF POULTRY SLAUGHTERED BY KIND THAT REGISTERED IN BENGKULU SELATAN REGENCY 2007 (HEAD)

Jenis Unggas <i>Kind of Poultry</i>	Pemotongan Termonitor <i>Registered</i>	Laporan dari Kepala Desa <i>Villages Reported</i>	Jumlah <i>Total</i>
(1)	(2)	(3)	(4)
1. Ayam Buras/ <i>Domestic Chicken</i>	137.795	13.779	151.574
2. Ayam Ras Petelur/ <i>Layer</i>	241	24	265
3. Ayam Ras Pedaging/ <i>Broiler</i>	12.388	1.239	13.627
4. Itik/ Itik Manila <i>Duck/ Duck Manila</i>	6.108	610	6.718
2007	156.532	15.652	172.184
2006	170.152	8.518	178.670
2005	177.305	-	177.305
2004	215.992	-	215.992
2003	=	=	=

Sumber: Dinas Pertanian dan Peternakan Kabupaten Bengkulu Selatan  
*Source : The Agriculture and Livestock Service of Bengkulu Selatan Regency*

TABEL PRODUKSI DAGING TERNAK MENURUT JENISNYA YANG TERDAFTAR DI KABUPATEN BENGKULU SELATAN 2003 – 2007

: 5.3.5.

TABLE PRODUCTION OF LIVESTOCK MEAT BY KIND THAT REGISTERED IN BENGKULU SELATAN REGENCY 2003 – 2007

Tahun Year	Jenis Ternak/ Kind of Livestock (Ton)						
	Sapi Cow	Kuda Horse	Kerbau Buffalo	Kambing Goat	Domba Sheep	Babi Pig	Jumlah Total
(1)	(2)	(3)	(4)	(5)	(6)	(7)	(8)
2003	68,90	-	64,20	39,34	-	-	172,44
2004	89,23	-	54,85	39,52	-	-	183,60
2005	90,43	-	68,63	49,4	45	-	253,46
2006	45,90	-	22,95	16,57	0,36	-	85,78
2007	76,2	-	51,75	16,57	0,36	-	144,88

Sumber: Dinas Pertanian dan Peternakan Kabupaten Bengkulu Selatan  
 Source : The Agriculture and Livestock Service of Bengkulu Selatan Regency

TABEL PRODUKSI DAGING UNGGAS MENURUT JENISNYA YANG TERDAFTAR DI KABUPATEN BENGKULU SELATAN 2003 – 2007

: 5.3.6.

TABLE PRODUCTION OF POULTRY MEAT BY KIND THAT REGISTERED IN BENGKULU SELATAN REGENCY 2003 – 2007

Tahun Year	Jenis Daging Unggas/ Kind of Poultry Meat (Ton)				Jumlah Total
	Ayam Buras/ Domestic Chicken	Ayam Ras Petelur/ Layer	Ayam Ras Pedaging/ Broiler	Itik/ Itik Manila/ Duck/ Duck Manila	
(1)	(2)	(3)	(4)	(5)	(6)
2003	228,72	-	216	87,97	532,69
2004	107,22	0,45	37,83	9,98	155,48
2005	103,2	1,59	88,55	5,49	198,83
2006	122,00	0,21	7,54	5,48	135,23
2007	107	0,125	11,11	5,49	123,725

Sumber: Dinas Pertanian dan Peternakan Kabupaten Bengkulu Selatan

Source : The Agriculture and Livestock Service of Bengkulu Selatan Regency

TABEL PRODUKSI TELUR MENURUT JENISNYA YANG TERCATAT  
DI KABUPATEN BENGKULU SELATAN 2003 – 2007  
: 5.3.7.

TABLE EGGS PRODUCTION BY KIND THAT REGISTERED IN  
BENGKULU SELATAN REGENCY 2003 – 2007

Tahun Year	<i>Jenis Telur/ Kind of Eggs (Ton)</i>		
	Ayam Buras <i>Domestic Chicken</i>	Ayam Ras <i>Layer</i>	Itik <i>Duck</i>
(1)	(2)	(3)	(4)
2003	43,14	3,24	56,23
2004	34,64	7,78	124,50
2005	34,15	38,90	108,54
2006	40,95	3,40	124,30
2007	35,94	3,40	124,30

Sumber: Dinas Pertanian dan Peternakan Kabupaten Bengkulu Selatan

Source : *The Agriculture and Livestock Service of Bengkulu Selatan Regency*

#### 5.4. PERIKANAN/ FISHERY

TABEL PRODUKSI PERIKANAN LAUT DAN NILAINYA MENURUT  
KECAMATAN 2007

: 5.4.1.

TABLE PRODUCTION AND VALUE OF MARINE FISHERIES BY  
DISTRICT 2007

Kecamatan <i>District</i>	Produksi <i>Production</i> (Ton)	Nilai <i>Value</i> (000 Rp)	Harga <i>Price</i> (Rp/ Kg)
(1)	(2)	(3)	(4)
Manna	-	-	-
Bunga Mas	-	-	-
Kota Manna	-	-	-
Pasar Manna	1.268,95	19.034.250	15.000
Kedurang			
Kedurang Ilir			
Seginim	-	-	-
Air Nipis	-	-	-
Pino	-	-	-
Ulu Manna	-	-	-
Pino Raya	275,5	4.132.500	15.000
2007	1.544,45	23.166.750	15.000
2006	1.504,45	22.566.750	15.000
2005	531,1	12.109.080	22.800
2004	1.055,76	12.741.120	12.000
2003	2.007,5	25.093.750	12.500

Sumber: Dinas Kelautan dan Perikanan Kabupaten Bengkulu Selatan

Source : *The Maritime and Fisheries Service of Bengkulu Selatan Regency*

TABEL PRODUKSI PERIKANAN DARAT DAN NILAINYA MENURUT  
KECAMATAN 2007

: 5.4.2.

TABLE PRODUCTION AND VALUE OF INLAND FISHERIES BY  
DISTRICT 2007

Kecamatan <i>District</i>	Produksi <i>Production</i> (Ton)	Nilai <i>Value</i> (000 Rp)	Harga <i>Price</i> (Rp/ Kg)
(1)	(2)	(3)	(4)
Manna	8,05	133,11	=
Bunga Mas	1,16	55,22	=
Kota Manna	7,2	112,62	=
Pasar Manna	1,03	19,05	=
Kedurang	168,58	2243,17	=
Kedurang Ilir	32,11	521,50	=
Seginim	315,13	4117,19	=
Air Nipis	320,04	4328,03	=
Pino	22,06	304,57	=
Ulu Manna	5,14	101,93	=
Pino Raya	9,23	162,87	=
<b>2007</b>	<b>889,73</b>	<b>12.099.260</b>	<b>13.600</b>
2006	870,51	11.316.630	13.000
2005	706,95	9.189.960	13.000
2004	40,50	453.600	11.200
2003	286,2	2.193.820	7.833

Sumber: Dinas Kelautan dan Perikanan Kabupaten Bengkulu Selatan

Source : *The Maritime and Fisheries Service of Bengkulu Selatan Regency*

TABEL LUAS USAHA BUDIDAYA PERIKANAN DARAT MENURUT  
JENIS DAN KECAMATAN 2007

: 5.4.3.

TABLE CULTURED AREAS OF INLAND FISHERIES BY KIND AND  
DISTRICT 2007

Kecamatan <i>District</i>	Jenis Budidaya Perikanan Darat/ <i>Kind of Inland Fisheries (Ha)</i>				
	Perairan Umum <i>Open Water</i>	Kolam <i>Fresh Water Pond</i>	Sawah <i>Paddy Fields</i>	Tambak <i>Brackish Water Pond</i>	Keramba <i>Cage</i>
(1)	(2)	(3)	(4)	(5)	(6)
Manna	6,15	8,70	-	-	-
Bunga Mas	1,10	1,45	-	-	-
Kota Manna	10,52	7,46	-	-	-
Pasar Manna	0,77	1,27	-	-	-
Kedurang	6,89	53,13	-	-	-
Kedurang Ilir	3,13	10,96	-	-	-
Seginim	36,50	33,92	-	-	-
Air Nipis	65,67	46,02	-	-	-
Pino	32,27	18,13	-	-	-
Ulu Manna	30,38	5,91	-	-	-
Pino Raya	28,88	13,23	-	-	-
2007	222,26	200,18	-	-	-
2006	215,64	192,82	246,59	-	0,06
2005	253,60	197,26	311,00	-	-
2004	245,62	187,24	311,00	30	1
2003	245,62	187,24	311,00	-	1

Sumber: Dinas Kelautan dan Perikanan Kabupaten Bengkulu Selatan

Source : *The Maritime and Fisheries Service of Bengkulu Selatan Regency*



TABEL JUMLAH RUMAH TANGGA PERIKANAN MENURUT  
KECAMATAN 2007

: 5.4.4.

TABLE NUMBER OF MARINE FISHING HOUSEHOLD BY DISTRICT  
2007

Kecamatan <i>District</i>	Perikanan Laut <i>Marine Fisheries</i>	Perikanan Darat/ <i>Inland Fisheries</i>	
		Air Tawar	Perairan Umum <i>Open Water</i>
(1)	(2)	(3)	(4)
Manna	-	14	35
Bunga Mas	-	15	-
Kota Manna	-	22	25
Pasar Manna	437	32	34
Kedurang	-	552	-
Kedurang Ilir	3	185	-
Seginim	-	650	-
Air Nipis	-	1.350	35
Pino	-	160	-
Ulu Manna	-	75	-
Pino Raya	75	53	-
2007	515	3.108	129
2006	491	3.018	140
2005	373	2.708	26

Sumber: Dinas Kelautan dan Perikanan Kabupaten Bengkulu Selatan

Source : *The Maritime and Fisheries Service of Bengkulu Selatan Regency*

TABEL JUMLAH PERAHU/ KAPAL PENANGKAP IKAN MENURUT  
JENIS DAN KECAMATAN DAN 2007

: 5.4.5.

TABLE NUMBER OF FISHING BOAT BY KIND DAN DISTRICT 2007

Kecamatan <i>District</i>	Jenis Perahu/ Kapal Penangkap Ikan <i>Fishing Boat</i>			Jumlah <i>Total</i>
	Perahu/ Kapal Tidak Bermotor <i>Non Powered Boat</i>	Motor Tempel <i>Out Boat Motor</i>	Kapal Motor <i>In Boat Motor</i>	
(1)	(2)	(3)	(4)	(5)
Manna	-	-	-	-
Bunga Mas	-	-	-	-
Kota Manna	-	-	-	-
Pasar Manna	8	115	1	124
Kedurang	-	-	-	-
Kedurang Iilir	-	-	-	-
Seginim	-	-	-	-
Air Nipis	-	-	-	-
Pino	-	-	-	-
Ulu Manna	-	-	-	-
Pino Raya	7	8	-	15
2007	15	123	1	139
2006	10	107	-	117
2005	14	104	-	118
2004	27	164	-	191
2003	27	164	-	191

Sumber: Dinas Kelautan dan Perikanan Kabupaten Bengkulu Selatan

Source : *The Maritime and Fisheries Service of Bengkulu Selatan Regency*

TABEL JUMLAH ALAT PENANGKAP IKAN PERAIRAN LAUT DI  
KABUPATEN BENGKULU SELATAN 2007

: 5.4.6.

TABLE NUMBER OF FISHING EQUIPMENT OF MARINE FISHERIES BY  
TYPE IN BENGKULU SELATAN REGENCY 2007

Jenis Alat Pengkap <i>Type of Net Trap</i>	Jumlah <i>Total</i>
(1)	(2)
1. Payang	5
2. Jaring Insang Permukaan/ Hanyut <i>Drift Gill Net</i>	5.596
3. Jaring Insang Dasar/ Tetap <i>Fixed Gill Net</i>	4.137
4. Pancing/ <i>Fishing rod</i>	1.732
5. Rawai	1.716
6. Bubu	20
7. Jaring Hiu	-
8. Lainnya/ <i>Others</i>	-

Sumber: Dinas Kelautan dan Perikanan Kabupaten Bengkulu Selatan

Source : *The Maritime and Fisheries Service of Bengkulu Selatan Regency*

TABEL TEMPAT Pendaratan IKAN DAN TEMPAT PELELANGAN IKAN MENURUT KECAMATAN 2007

: 5.4.7.

TABLE FISH LANDING TERMINAL AND FISH AUCTION BY DISTRICT 2007

Kecamatan <i>District</i>	Tempat Pendaratan Ikan <i>Fish Landing Terminal</i>	Tempat Pelelangan Ikan <i>Fish Auction</i>	Desa/ Kelurahan <i>Village</i>
(1)	(2)	(3)	(4)
Manna	-	-	-
Bunga Mas	-	-	-
Kota Manna	Pasar Bawah	Pasar Bawah	Kel. Pasar Bawah
Pasar Manna	-	-	-
Kedurang	-	-	-
Kedurang Iilir	Sulau	-	Desa Air Sulau
Seginim	-	-	-
Air Nipis	-	-	-
Pino	-	-	-
Ulu Manna	-	-	-
Pino Raya	Pasar Pino	-	Desa Pasar Pino

Sumber: Dinas Kelautan dan Perikanan Kabupaten Bengkulu Selatan

Source : *The Maritime and Fisheries Service of Bengkulu Selatan Regency*

## 5.5. KEHUTANAN/ FORESTRY

TABEL LUAS DAN PERSENTASE HUTAN MENURUT FUNGSINYA DI  
KABUPATEN BENGKULU SELATAN 2007

: 5.5.1.

TABLE FOREST AREAS AND PERCENTAGES BY FUNCTION IN  
BENGKULU SELATAN REGENCY 2007

Fungsi Hutan <i>Function of Forest</i>	Luas Wilayah Area (Ha)	Persentase dari Luas Wilayah Percentage of Area
(1)	(2)	(3)
<b>A. Kawasan Suaka Alam/ Pelestarian Alam</b> <i>Nature Reserve/ Preservation Forest</i>		
a. Taman Nasional/ <i>National Park</i>	-	-
b. Cagar Alam	0,50	0,00
c. Taman Wisata Alam/ <i>Recreation Area</i>	-	-
d. Taman Buru/ <i>Hunting Park</i>	-	-
e. Taman Hutan Raya/ <i>Grand Forest Park</i>	-	-
<b>B. Kawasan Hutan/ Forest Area</b>		
a. Hutan Lindung/ <i>Protection Forest</i>	33.079,00	27,90
b. Hutan Produksi Terbatas/ <i>Limited Production Forest</i>	14.566,96	12,29
c. Hutan Produksi Tetap/ <i>Definitive Production Forest</i>	1.579,00	1,33
d. Hutan Produksi Khusus/ Konversi/ <i>Convertible Production Forest</i>	-	-
<b>C. Area Penggunaan Lainnya/ Others</b>	69.344,54	58,48
<b>Jumlah/ Total</b>	<b>118.570,00</b>	<b>100,00</b>

Sumber: Dinas Kehutanan dan Perkebunan Kabupaten Bengkulu Selatan

Source : *The Forestry and Estate Service of Bengkulu Selatan Regency*

TABEL PRODUKSI KAYU HUTAN DAN HASIL HUTAN IKUTAN  
MENURUT JENISNYA 2005 – 2007

: 5.5.2.

TABLE PRODUCTION OF TIMBER AND MINOR FOREST PRODUCTS  
BY KIND 2005 – 2007

Jenis Produksi <i>Production Kind</i>	Satuan <i>Units</i>	Tahun/ <i>Year</i>		
		2005	2006	2007
(1)	(2)	(3)	(4)	(5)
1. Kayu Bulat/ <i>Logs</i>	m <sup>3</sup>	2.544,23	2.192,45	-
2. Kayu Gergajian/ <i>Sawn Logs</i>	m <sup>3</sup>	1.526,5	1.218,25	-
3. Rotan/ <i>Rattan</i>	btg			
- Manau		5.000	-	-
- Kesur		-	-	-
- Segau		-	-	-
- Sabut		-	-	-
- Lainnya/ <i>Others</i>		-	-	-
4. Damar/ <i>Resin</i>	ton	1.000	1.000	200
5. Kulit Kayu Manis/ <i>Cassia vera</i>	kg	-	-	-
6. Kemiri/ <i>Candlenuts Tree</i>	kg	-	-	-
7. Sarang Burung Walet/ <i>Nest of Kite Bird</i>	kg	-	-	-
8. Gaharu/ <i>Gaharu Wood</i>	kg	-	-	-
9. Kemedangan/ <i>Kemedangan Wood</i>	m <sup>3</sup>	-	-	-
10. Lainnya/ <i>Others</i>	kg	-	-	-

Sumber: Dinas Kehutanan dan Perkebunan Kabupaten Bengkulu Selatan  
Source : *The Forestry and Estate Service of Bengkulu Selatan Regency*

TABEL LUAS WILAYAH DAS/ SUB DAS DI KABUPATEN BENGKULU SELATAN 2007

: 5.5.3.

TABLE RIVER BASIN AREA IN BENGKULU SELATAN REGENCY 2007

Daerah Aliran Sungai (DAS) <i>River Basin Area</i>	Luas DAS <i>Area of RBA</i> (Ha)	Dalam Kecamatan <i>District</i>
(1)	(2)	(3)
1. Pino	24.654	Pino, Ulu Manna
2. Manna	21.379	Manna, Kota Manna, Pasar Manna
3. Bengkenang	46.511	Manna, Bunga Mas
4. Kedurang	10.592	Kedurang Ilir, Bunga Mas
5. Mertam	6.132	Kedurang Ilir
6. Sulau	4.442	Kedurang Ilir
Jumlah/ <i>Total</i>	113.710	

Sumber: Dinas Kehutanan dan Perkebunan Kabupaten Bengkulu Selatan  
 Source : *The Forestry and Estate Service of Bengkulu Selatan Regency*

TABEL LUAS LAHAN KRITIS MENURUT DAS DI KABUPATEN BENGKULU SELATAN 2007

: 5.5.4.

TABLE AREA OF CRITICAL LAND BY NAME OF RIVER BASIN AREA IN BENGKULU SELATAN 2007

Nama DAS <i>Name of River Basin Area (RBA)</i>	Lahan kritis berdasarkan kawasan (Ha) <i>Critical Land by Area</i>			
	Hutan Lindung <i>Protection Forest</i>	Kawasan Budidaya		Jumlah <i>Total</i>
		Pertanian <i>Agriculture</i>	Luar Kawasan/ Lainnya/ <i>Others</i>	
(1)	(2)	(3)	(4)	(5)
1. Pino	4.648	2	9.281	13.931
2. Manna	7.615	89	8.406	16.110
3. Bengkenang	1.841	196	869	2.906
4. Kedurang	-	-	619	619
5. Mertam	-	-	643	643
6. Sulau	4.029	247	3.510	7.786
<b>Jumlah/ Total</b>	<b>18.133</b>	<b>534</b>	<b>23.328</b>	<b>41.995</b>

Sumber: Dinas Kehutanan dan Perkebunan Kabupaten Bengkulu Selatan  
 Source : *The Forestry and Estate Service of Bengkulu Selatan Regency*



TABEL LUAS KAWASAN DAN KONDISI TEGAKAN HUTAN DI  
KABUPATEN BENGKULU SELATAN 2007

: 5.5.5.

TABLE AREA AND FOREST CONDITION/ CULTIVATION IN  
BENGKULU SELATAN REGENCY 2007

Nama Hutan <i>Name of Forest</i>	Luas <i>Area</i> (Ha)	Kondisi Tegakan Hutan <i>Forest condition/ cultivation</i> (%)	
		Hutan Primer* <i>Virgin Forest</i>	Lainnya <i>Others</i>
(1)	(2)	(3)	(4)
1. Hutan Produksi/ <i>Production Forest</i>	<b>1.579,00</b>	=	=
- HP. Air Bengkenang	1.579,00	20	80
2. Hutan Produksi Terbatas/ <i>Limited Production Forest</i>	<b>14.566,96</b>	=	=
- HPT. Bukit Rabang	4.216,54	30	70
- HPT. Peraduan Tinggi	9.158,42	30	70
- HPT. Air Kedurang	1.192	65	35
3. Hutan Lindung/ <i>Protection Forest</i>	<b>33.079,00</b>	=	=
- HL. Bukit Sanggul	7.982,00	70	30
- HL. Bukit Raja Mendara	20.727,00	60	40
- HL. Bukit Riki	4.370,00	20	80
Jumlah/ <i>Total</i> Persentase/ <i>Percentage</i>	49.224,96	48,8	51,2

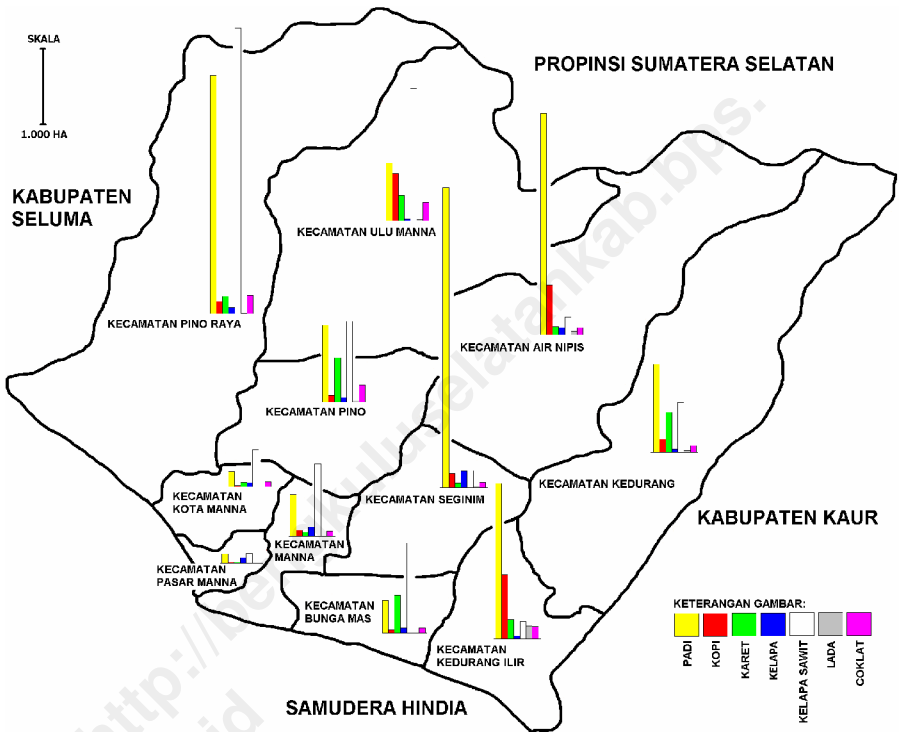
Sumber: Dinas Kehutanan dan Perkebunan Kabupaten Bengkulu Selatan  
Source : *The Forestry and Estate Service of Bengkulu Selatan Regency*

TABEL LETAK HUTAN MENURUT WILAYAH DAN DESA TERDEKAT DI KABUPATEN BENGKULU SELATAN 2007 : 5.5.6.  
 TABLE FOREST PLACE BY DISTRICT AND NEAREST VILLAGES IN BENGKULU SELATAN REGENCY 2007

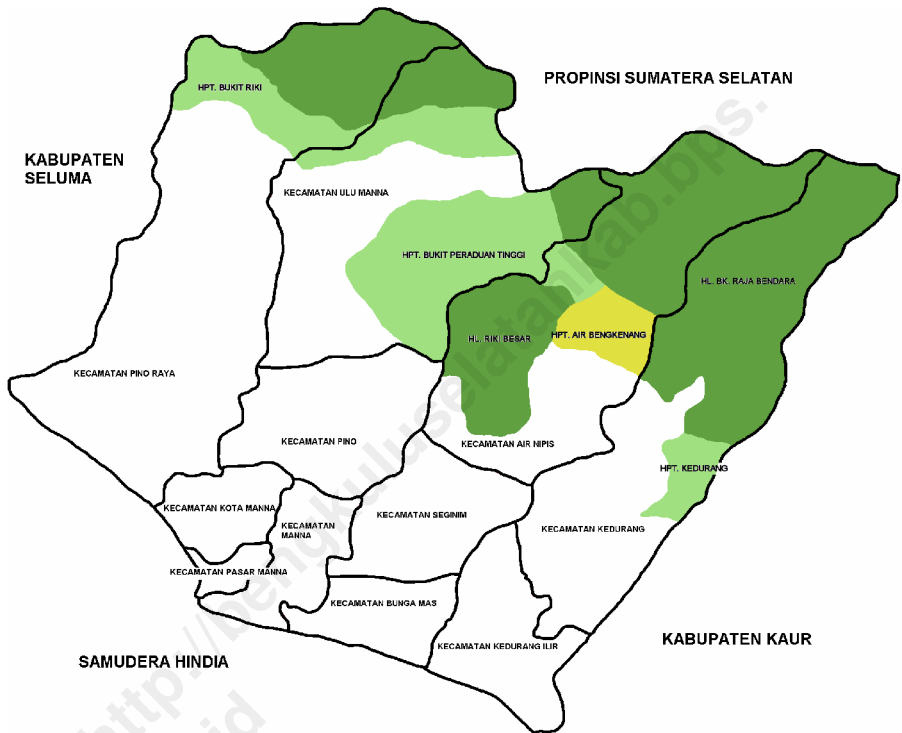
Nama Hutan <i>Name of Forest</i>	Kecamatan <i>District</i>	Desa- desa terdekat <i>Nearest Villages</i>
(1)	(2)	(3)
1. Hutan Produksi - HP. Air Bengkenang	Air Nipis	Sukarami, Suka Negeri, Pino Baru, Suka Maju
2. Hutan Produksi Terbatas - HPT. Bukit Rabang	Pino Raya, Ulu Manna	Kayu Ajaran, Air Tenam, Lubuk Tapi, Keban Jati, Talang Tinggi, Tanjung Aur II
- HPT. Peraduan Tinggi	Ulu Manna, Pino, Pino Raya	Kayu Ajaran, Air Tenam, Lubuk Tapi, Keban Jati, Talang Tinggi, Merambung, Bandar Agung, Sebilu, Ganjuh
- HPT. Air Kedurang	Kedurang	Batu Ampar, Bumi Agung, Rantau Sialang, Palak Siring, Nanti Agung, Karang Agung, Keban Agung I, Lubuk Resam
3. Hutan Lindung - HL. Bukit Sanggul	Pino Raya, Ulu Manna	Kayu Ajaran, Air Tenam, Lubuk Tapi, Tanjung Aur
- HL. Bukit Raja Mendara	Kedurang , Air Nipis	Suka Maju, Sukarami, Pino Baru, Batu Ampar
- HL. Bukit Riki	Seginim, Air Nipis, Pino	Suka Maju, Suka Negeri, Pino Baru, Palak Bengkerung, Tanjung Beringin, Keban Jati, Maras, Ganjuh

Sumber: Dinas Kehutanan dan Perkebunan Kabupaten Bengkulu Selatan  
 Source : *The Forestry and Estate Service of Bengkulu Selatan Regency*

**GAMBAR 5.1. PETA KABUPATEN BENGKULU SELATAN MENURUT LUAS TANAMAN PERKEBUNAN RAKYAT MENURUT KECAMATAN 2007**




**GAMBAR 5.2. PETA KABUPATEN BENGKULU SELATAN MENURUT LETAK HUTAN**



<http://bengkuluselatankab.bps.go.id>

BAB/ *CHAPTER VI*  
PERINDUSTRIAN, PERTAMBANGAN,  
ENERGI DAN AIR MINUM  
*MANUFACTURING, MINING, ENERGY*  
*AND WATER SUPPLY*



**6. PERINDUSTRIAN, PERTAMBANGAN, ENERGI DAN AIR MINUM  
MANUFACTURING, MINING, ENERGY AND WATER SUPPLY**

**6.1. PERINDUSTRIAN DAN PERTAMBANGAN/  
MANUFACTURING AND MINING**

TABEL BANYAKNYA USAHA/ PERUSAHAAN INDUSTRI DAN  
JUMLAH TENAGA KERJA MENURUT JENIS INDUSTRI DI  
KABUPATEN BENGKULU SELATAN 2007

: 6.1.1.

TABLE NUMBER OF UNITS/ INDUSTRY ESTABLISHMENTS AND  
LABOUR BY KIND OF INDUSTRY IN BENGKULU SELATAN  
REGENCY 2007

Kelompok Industri <i>Group of Industry</i>	Jumlah Usaha/ Perusahaan <i>Number of Units/ Establishments</i>	Jumlah Tenaga Kerja <i>Number of Labour</i>
(1)	(2)	(3)
1. Industri Hasil Pertanian dan Kehutanan (IHPK)/ <i>Agricultural Product Industries</i>	7	52
2. Industri Aneka (IA)	24	80
3. Industri Logam, Mesin dan Elektronik (ILMK)/ <i>Metal Product, Machinery and Chemicals Industries</i>	-	-
2007	31	132
2006	296	906
2005	90	351
2004	142	454
2003	168	507

Sumber: Dinas Koperasi, Perindustrian dan Perdagangan Kabupaten Bengkulu Selatan

Source : *The Cooperative, Industrial and Trade Service of Bengkulu Selatan  
Regency*

TABEL JUMLAH USAHA/ PERUSAHAAN INDUSTRI MENURUT  
JENIS INDUSTRI DAN KECAMATAN 2007

: 6.1.2.

TABLE NUMBER OF UNITS/ INDUSTRY ESTABLISHMENTS BY KIND  
OF INDUSTRY AND DISTRICT 2007

Kecamatan <i>District</i>	IHPK <i>Agricultural Product Industries</i>	Industri Aneka (IA)	ILMK <i>Metal Product, Machinery and Chemicals Industries</i>	Jumlah <i>Total</i>
(1)	(2)	(3)	(4)	(5)
Manna	2	2	-	4
Bunga Mas	-	-	-	-
Kota Manna	12	7	-	19
Pasar Manna	4	1	-	5
Kedurang	-	-	-	-
Kedurang Ilir	-	-	-	-
Seginim	-	-	-	-
Air Nipis	1	-	-	1
Pino	1	-	-	1
Ulu Manna	-	-	-	-
Pino Raya	-	-	-	-
2007	20	11	-	31
2006	98	188	10	296
2005	18	62	10	90
2004	87	23	32	142
2003	41	93	34	168

Sumber: Dinas Koperasi, Perindustrian dan Perdagangan Kabupaten Bengkulu Selatan

Source : *The Cooperative, Industrial and Trade Service of Bengkulu Selatan Regency*



TABEL NAMA PERUSAHAAN PERTAMBANGAN/ PENGGALIAN BAHAN INDUSTRI DAN KONSTRUKSI YANG MEMPUYAI IZIN USAHA DI KABUPATEN BENGKULU SELATAN 2007 : 6.1.3.

TABLE NAMES OF MINING/ QUARRYING ESTABLISHMENT HAVE LICENSE IN BENGKULU SELATAN REGENCY 2007

Nama Perusahaan/ Pemilik <i>Names of Mining/ Quarrying Industry/ Owner</i>	Lokasi Penggalian/ Penumpukan <i>Quarrying Location</i>	Jenis Bahan Tambang/ Galian C <i>Type of Quarrying C</i>
(1)	(2)	(3)
1. Hj. Lendarwati Jl. Jend. Sudirman Pasar Manna	Air Bengkenang Desa Terulung, Manna	Batu Kali/ Koral
2. Pemda Kab. B/S Jl. Raya P.Panjang K. Manna	Air Manna Desa Ketaping, Manna	Batu Kali/ Koral
3. Amidin S Desa Tanjung Besar Manna	Air Bengkenang Desa Tumbuk Tebing, Bunga Mas	Pasir, Batu, Koral
4. Warman Waman Desa Tanjung Besar Manna	Air Bengkenang Desa Tanjung Besar, Manna	Pasir
5. Syafrudin Syahbana Jl. Jend. Sudirman Pasar Manna	Air Bengkenang Desa Manggul, Manna	Batu Kali/ Koral
6. Ny. Rihuslaimi Jl. Raya Gunung Ayu Kota Manna	Air Manna Dea Melao, Manna	Batu Kali
7. Syafrudin Syahbana Jl. Jend. Sudirman Pasar Manna	Air Manna Desa Bandar Agung, Ulu Manna	Batu Kali/ Koral
8. Redi M. Ali Desa Lubuk Ladung Kedurang Ilir	Air Kedurang Desa Lubuk Ladung, Kedurang Ilir	Batu Kali/ Koral
9. Ny. Saidah Desa Durian Seginim, Seginim	Air Bengkenang Desa Pagar Batu, Seginim	Pasir, Batu

Sumber: Dinas Energi dan Sumber Daya Mineral Kabupaten Bengkulu Selatan  
Source : *The Energy and Mineral Resource Service of Bengkulu Selatan Regency*

Lanjutan Tabel/ *Continued Table 6.1.3.*

Nama Perusahaan/ Pemilik <i>Names of Mining/ Quarrying Industry/ Owner</i>	Lokasi Penggalian/ Penumpukan <i>Quarrying Location</i>	Jenis Bahan Tambang/ Galian C <i>Type of Quarrying C</i>
(1)	(2)	(3)
10. PT. Rico Putra Jl. Jend. Sudirman Pasar Manna	Air Kedurang Desa Lubuk Ladung, Kedurang Ilir	Batu Kali, Korall
11. Alunia Kusniati Desa Nanjungan, Pino	Air Kedurang Desa Nanjungan Kedurang Ilir	Batu Kali, Korall
12. Ujang Taslim Ds Senaning, Seginim	Air Manna, Senaning, Merambung Seginim	Batu Kali, Korall
13. Lahirin Sanim Desa Pagar Gading	Air Pino, Desa Pagar Gading, Pino Raya	Batu Kali, Korall
14. Indra Z Kayu Ajaran, Ulu Manna	Air Tenam, Desa Kayu Ajaran, Ulu Manna	Batu Kali, Korall
15. Inarjo Desa Karang Caya Kedurang Ilir	Air Kedurang, Desa Karang Caya, Kedurang Ilir	Batu Kali, Korall
16. Pero Arzela Desa Sukaraja, Kedurang Ilir	Air Kedurang, Desa Sukaraja, Kedurang Ilir	Batu Kali, Korall
17. Suarni Mahidin, Desa Sukarami, Kedurang Ilir	Air Kedurang, Desa Sukarami, Kedurang Ilir	Batu Kali, Korall
18. Erna Dewi, Desa Lubuk Ladung	Air Kedurang, Desa Lubuk Ladung, Kedurang Ilir	Batu Kali, Korall
19. Rizal Iskandar Desa Tj. Besar, Manna	Air Bengkenang Desa Tj. Besar, Manna	Batu Hias
20. Rahimuddin Zulkan Desa Tj. Besar, Manna	Desa Tanjung Besar, Manna	Batu Hias
21. Sopen Desa Ketaping, Manna	Desa Ketaping, Manna	Batu Hias

Sumber: Dinas Energi dan Sumber Daya Mineral Kabupaten Bengkulu Selatan  
*Source : The Energy and Mineral Resource Service of Bengkulu Selatan Regency*

Lanjutan Tabel/ *Continued Table 6.1.3.*

Nama Perusahaan/ Pemilik <i>Names of Mining/ Quarrying Industry/ Owner</i>	Lokasi Penggalian/ Penumpukan <i>Quarrying Location</i>	Jenis Bahan Tambang/ Galian C <i>Type of Quarrying C</i>
(1)	(2)	(3)
22. Adnan Hamid Desa Gindo Suli, Bunga Mas	Desa Gindo Suli, Bunga Mas	Batu Hias
23. A. Hamid Desa Nanjungan, Pino Raya	Desa Nanjungan, Pino Raya	Batu Hias
24. Wawan Hilman Jl. Letnan Sulik K. Manna	Dusun Selali Batu Lambang, Pasar Manna	Batu Hias
25. Mirjan Gunawan Jl. Ahmad Yani Kota Manna	Muara Kedurang, Desa Lubuk Ladung, Kedurang Ilir	Batu Hias
26. Syaidi Mansyah Desa Lubuk Ladung Kedurang Ilir	Muara Kedurang, Desa Lubuk Ladung, Kedurang Ilir	Batu Hias
27. Riduan S.Sos Desa Lubuk Ladung, Kedurang Ilir	Muara Kedurang, Desa Lubuk Ladung, Kedurang Ilir	Batu Hias
28. Usuludin Jl. Kolonel Berlian, Kota Manna	Muara Kedurang, Desa Lubuk Ladung, Kedurang Ilir	Batu Hias
29. Z. Aripin Desa Selali, Pino Raya	Desa Selali, Pino Raya	Batu Hias
30. RD. Ery Hendra Jl. Duayu Pasar Manna	Kel. Tanjung Mulia, Pasar Manna	Batu Hias
31. Indi Harianto Desa Tumbuk Tebing, Bunga Mas	Desa Tumbuk Tebing, Bunga Mas	Batu Hias
32. Hendra Baiful Jl. A. Yani Kota Manna	Desa Ketaping, Manna	Batu Hias

Sumber: Dinas Energi dan Sumber Daya Mineral Kabupaten Bengkulu Selatan  
*Source : The Energy and Mineral Resource Service of Bengkulu Selatan Regency*

Lanjutan Tabel/ *Continued Table 6.1.3.*

Nama Perusahaan/ Pemilik <i>Names of Mining/ Quarrying Industry/ Owner</i>	Lokasi Penggalian/ Penumpukan <i>Quarrying Location</i>	Jenis Bahan Tambang/ Galian C <i>Type of Quarrying C</i>
(1)	(2)	(3)
33. Okmi Agustin Desa Tanjung Besar, Manna	Desa Tanjung Besar, Manna	Batu Hias
34. Harmen Desa Tanjung Besar, Manna	Desa Tanjung Besar, Manna	Batu Hias
35. Erwin Stons Kel. Gunung Mesir, Pasar Manna	Kel. Gunung Mesir, Pasar Manna	Batu Hias
36. Adrian Hunianto Desa Tanjung Aur	Bunga Mas	Batu Hias
37. Hasyim Azhari Desa Pasar Pino	Desa Pasar Pino, Pino Raya	Batu Hias
38. Yuhin Jln. Duayu	Tanjung Mulia, Pasar Manna	Batu Hias
39. PT. Pulau Batu Jln. Letnan Sulik	Padang Kedondong, Kota Manna	Batu Hias
40. Yanto Supriadi Desa Pasar Pino	Desa Pasar Pino, Pino Raya	Batu Hias
41. Ligusmi Simpang Tiga Kedurang	Desa Lubuk Ladung, Kedurang Ilir	Batu Hias
42. Edi Yuliar Desa Ketaping	Desa Ketaping, Kecamatan Manna	Batu Hias
43. Zully Kurniawan	Kel. Kota Medan, Kota Manna	Batu Hias
44. Evi Rpipiana Jln. Jend. Sudirman	Kel. Pasar Mulia, Pasar Manna	Batu Hias
45. Kasmir Fauzi Jln. Letnan Jahidin	Kel. Pasar Bawah, Pasar Manna	Batu Hias

Sumber: Dinas Energi dan Sumber Daya Mineral Kabupaten Bengkulu Selatan  
*Source : The Energy and Mineral Resource Service of Bengkulu Selatan Regency*

**6. 2. ENERGI DAN AIR MINUM**  
**ENERGY AND WATER SUPPLY**

TABEL JUMLAH PELANGGAN, PEMAKAIAN ALIRAN LISTRIK DAN NILAINYA DI PLN SUB RANTING MANNA 2007

: 6.2.1.

TABLE NUMBER OF ELECTRICITY, CUSTOMERS AND VALUE IN SUB DISTRICT MANNA 2007

Bulan Month	Jumlah Pelanggan* Number of Customers	Pemakaian Consumption (Kwh)	Nilai Value (000 Rp)
(1)	(2)	(3)	(4)
Januari/ <i>January</i>	10.860	1.135.158	618.840,600
Februari/ <i>February</i>	10.941	1.029.870	578.457,835
Maret/ <i>March</i>	10.950	1.124.421	621.756,870
April/ <i>April</i>	10.955	1.066.072	594.194,780
Mei/ <i>May</i>	10.961	1.155.742	635.463,310
Juni/ <i>June</i>	10.964	1.167.185	643.881,505
Juli/ <i>July</i>	10.975	1.162.814	643.302,730
Agustus/ <i>August</i>	11.001	1.172.077	661.989,235
September/ <i>September</i>	11.001	1.192.412	670.757,985
Oktober/ <i>October</i>	10.057	1.185.470	668.478,980
Nopember/ <i>November</i>	11.082	1.205.997	732.774,840
Desember/ <i>December</i>	11.089	1.122.810	732.774,840
<b>2007</b>	<b>11.089</b>	<b>13.720.028</b>	<b>7.802.673,510</b>
2006	10.859	12.771.321	7.009.819
2005	10.698	12.155.710	6.889.867
2004	10.246	11.191.896	6.021.964
2003	9.686	9.474.440	4.532.027

Catatan/ *Note*: \*) Kolom Jumlah Keadaan Bulan Desember

Sumber: PT. PLN (Persero) Ranting Manna

Source : *The (Government Electric Establishment) of Manna*

TABEL JUMLAH PELANGGAN, PEMAKAIAN ALIRAN LISTRIK DAN NILAINYA DI PLN SUB RANTING KEDURANG 2007

: 6.2.2.

TABLE NUMBER OF ELECTRICITY, CUSTOMERS AND VALUE IN SUB DISTRICT KEDURANG 2007

Bulan Month	Jumlah Pelanggan* Number of Customers	Pemakaian Consumption (Kwh)	Nilai Value (000 Rp)
(1)	(2)	(3)	(4)
Januari/ January	1.577	104.197	49.052,485
Februari/ February	1.587	87.304	43.386,070
Maret/ March	1.587	99.843	48.527,210
April/ April	1.596	89.831	44.096,070
Mei/ May	1.608	104.627	50.422,055
Juni/ June	1.608	104.099	50.144,160
Juli/ July	1.651	109.732	54.354,260
Agustus/ August	1.722	111.587	58.138,720
September/ September	1.726	101.284	53.298,490
Oktober/ October	1.730	110.375	57.726,175
Nopember/ November	1.730	122.698	63.117,580
Desember/ December	1.730	112.916	63.117,580
2007	1.730	1.258.493	635.380,855
2006	1.567	1.108.614	520.865
2005	1.521	937.576	496.565
2004	1.445	815.153	414.662
2003	1.249	645.782	301.157
2002	1.227	769.705	225.988

Catatan/ Note: \*) Kolom Jumlah Keadaan Bulan Desember

Sumber: PT. PLN (Persero) Ranting Manna

Source : The (Government Electric Establishment) of Manna

TABEL JUMLAH PELANGGAN, PEMAKAIAN ALIRAN LISTRIK DAN NILAINYA DI PLN SUB RANTING MASAT 2007

: 6.2.3.

TABLE NUMBER OF ELECTRICITY, CUSTOMERS AND VALUE IN SUB DISTRICT MASAT 2007

Bulan <i>Month</i>	Jumlah Pelanggan* <i>Number of Customers</i>	Pemakaian <i>Consumption</i> (Kwh)	Nilai <i>Value</i> (000 Rp)
(1)	(2)	(3)	(4)
Januari/ <i>January</i>	2.345	127.353	57.985,220
Februari/ <i>February</i>	2.346	106.398	50.566,680
Maret/ <i>March</i>	2.352	116.498	54.211,325
April/ <i>April</i>	2.353	109.363	51.285,480
Mei/ <i>May</i>	2.353	122.696	58.173,880
Juni/ <i>June</i>	2.354	126.851	61.701,255
Juli/ <i>July</i>	2.360	124.442	60.619,135
Agustus/ <i>August</i>	2.364	136.767	70.049,105
September/ <i>September</i>	2.364	137.556	69.567,115
Oktober/ <i>October</i>	2.365	144.376	75.914,755
Nopember/ <i>November</i>	2.370	132.920	71.003,060
Desember/ <i>December</i>	2.372	136.442	71.003,060
2007	2.372	1.521.662	752.080,070
2006	2.331	1.368.067	616.728
2005	2.254	1.227.439	894.355
2004	2.106	1.120.931	466.256
2003	2.010	769.735	372.377
2002	1.949	861.816	297.981

Catatan/ *Note*: \*) Kolom Jumlah Keadaan Bulan Desember

Sumber: PT. PLN (Persero) Ranting Manna

Source : *The (Government Electric Establishment) of Manna*

TABEL JUMLAH PELANGGAN, PEMAKAIAN ALIRAN LISTRIK DAN NILAINYA DI PLN SUB RANTING KELUTUM 2007

: 6.2.4.

TABLE NUMBER OF ELECTRICITY, CUSTOMERS AND VALUE IN SUB DISTRICT KELUTUM 2007

Bulan Month	Jumlah Pelanggan* Number of Customers	Pemakaian Consumption (Kwh)	Nilai Value (000 Rp)
(1)	(2)	(3)	(4)
Januari/ January	1.603	90.473	44.478,915
Februari/ February	1.612	70.209	37.591,190
Maret/ March	1.612	83.275	42.379,250
April/ April	1.612	81.393	41.468,770
Mei/ May	1.612	87.633	44.412,425
Juni/ June	1.613	92.181	49.107,480
Juli/ July	1.644	93.615	51.071,650
Agustus/ August	1.652	97.364	52.738,195
September/ September	1.657	96.282	52.117,515
Oktober/ October	1.674	99.364	53.701,050
Nopember/ November	1.681	97.041	52.503,990
Desember/ December	1.682	87.577	52.503,990
2007	1.682	1.076.407	574.074,420
2006	1.601	982.207	483.105
2005	1.552	888.176	538.497
2004	1.478	811.760	427.437
2003	1.938	603.556	319.088
2002	1.302	670.521	254.874

Catatan/ Note: \*) Kolom Jumlah Keadaan Bulan Desember

Sumber: PT. PLN (Persero) Ranting Manna

Source : The (Government Electric Establishment) of Manna



TABEL JUMLAH PELANGGAN, PEMAKAIAN ALIRAN LISTRIK DAN NILAINYA DI KABUPATEN BENGKULU SELATAN 1998 – 2007\*

: 6.2.5.

TABLE NUMBER OF ELECTRICITY, CUSTOMERS AND VALUE IN BENGKULU SELATAN REGENCY 1998 – 2007

Tahun Year	Jumlah Pelanggan* Number of Customers	Pemakaian Consumption (Kwh)	Nilai Value (000 Rp)
(1)	(2)	(3)	(4)
1998	12.803	9.430.000	1.414.557
1999	13.865	11.782.301	3.261.008
2000	15.043	11.438.136	2.310.951
2001	15.467	10.972.850	2.814.946
2002	13.898	11.970.322	4.946.667
2003	14.349	11.493.513	5.524.649
2004	15.275	13.939.740	7.330.319
2005	16.025	15.208.901	8.819.284
2006	16.358	16.230.209	8.630.518
2007	16.873	17.576.590	9.764.209

Catatan/ Note: \*) Dari 4 sub ranting PLN dalam Kabupaten Bengkulu Selatan (Jumlah Pelanggan Keadaan Bulan Desember)

Sumber: PT. PLN (Persero) Ranting Manna

Source : The (Government Electric Establishment) of Manna

TABEL JUMLAH PELANGGAN, PRODUKSI DAN NILAINYA PDAM  
TIRTA MANNA MENURUT JENIS PELANGGAN 2007  
: 6.2.6.

TABLE NUMBER OF CUSTOMERS, PRODUCTION AND VALUE PDAM  
TIRTA MANNA BY KIND OF CUSTOMERS 2007

Jenis Pelanggan <i>Kind of Customers</i>	Jumlah Pelanggan* <i>Number of Customers</i>	Produksi <i>Production</i> (M <sup>3</sup> )	Nilai <i>Value</i> (Rp)
(1)	(2)	(3)	(4)
1. Sosial Umum/ <i>General Social</i>	5	2.004	2.597.000
2. Sosial Khusus/ <i>Exlusive Social</i>	54	16.529	19.438.800
3. Rumah Tangga/ <i>Household</i>			
- Rumah Tangga A	862	197.892	369.918.550
- Rumah Tangga B	1.722	213.602	477.782.750
- Rumah Tangga lainnya/ <i>Others household</i>	-	-	-
4. Instansi Pemerintah/ <i>Civil Society</i>	65	13.509	53.550.200
5. Niaga/ <i>Establishment shops</i>			
- Besar/ <i>Big</i>	4	2.216	11.902.000
- Kecil/ <i>Small</i>	111	20.614	61.902.000
6. Industri/ <i>Industry</i>	-	-	-
7. Tanki/ <i>Tank</i>	-	16.772	401.898.000
8. Lainnya/ <i>Others</i>	-	-	-
<b>Jumlah/ <i>Total</i></b>	<b>2.823</b>	<b>483.138</b>	<b>1.398.168.000</b>

Catatan/ *Note*: \*) Pada Desember 2007

Sumber: PDAM Tirta Manna

*Source : PDAM (Regional Drinking Water Company) Tirta Manna*

TABEL PRODUKSI DAN PENDAPATAN PENYALURAN AIR MINUM  
PDAM TIRTA MANNA DIRINCI PER BULAN 2007

: 6.2.7.

TABLE PRODUCTION AND INCOME OF WATER SUPPLY BY PDAM  
TIRTA MANNA BY MONTH 2007

Bulan Month	Produksi Production (M <sup>3</sup> )	Nilai Value (000 Rp)
(1)	(2)	(3)
Januari/ January	37.273	103.822,7
Februari/ February	37.978	105.119,3
Maret/ March	35.987	104.102,7
April/ April	41.855	119.099,95
Mei/ May	36.531	109.877,65
Juni/ June	38.135	114.052,35
Juli/ July	41.043	117.224,85
Agustus/ August	41.845	125.702,4
September/ September	43.406	124.196,1
Oktober/ October	54.528	138.484,4
Nopember/ November	39.105	122.587,05
Desember/ December	35.452	113.898,55
Jumlah/ Total	483.138	1.398.168

Sumber: PDAM Tirta Manna

Source : PDAM (Regional Drinking Water Company) Tirta Manna

TABEL JUMLAH PELANGGAN, PRODUKSI DAN NILAINYA PDAM  
TIRTA MANNA 1995 – 2007

: 6.2.8.

TABLE NUMBER OF CUSTOMERS, PRODUCTION AND VALUE PDAM  
TIRTA MANNA 1995 – 2007

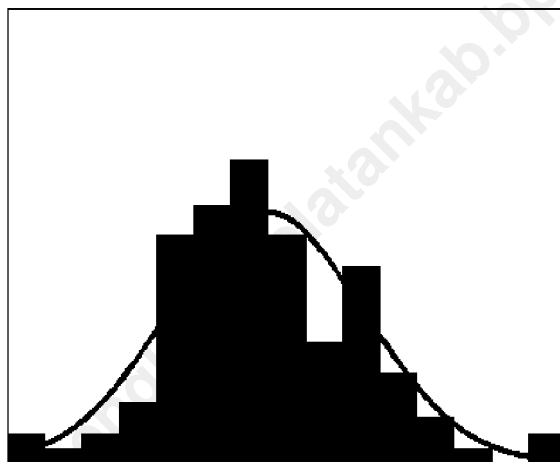
Tahun Year	Jumlah Pelanggan Number of Customers	Produksi Production (M <sup>3</sup> )	Nilai Value (000 Rp)
(1)	(2)	(3)	(4)
1995	2.913	506.156	167.436
1996	3.084	503.969	250.809
1997	3.613	583.251	215.382
1998	4.228	688.145	300.005
1999	4.735	979.370	327.240
2000	=	=	=
2001	4.648	57.491	46.560
2002	4.777	722.340	356.381
2003	4.022	59.191	50.467
2004	3.065	328.923	295.198
2005	2.937	489.417	547.639
2006	2.868	472.594	972.860
2007	2.823	483.138	1.398.168

Sumber: PDAM Tirta Manna

Source : PDAM (Regional Drinking Water Company) Tirta Manna

<http://bengkuluselatankab.bps.go.id>

BAB/ *CHAPTER* VII  
PERDAGANGAN DAN KOPERASI  
*TRADING AND COOPERATIVE*



## 7. PERDAGANGAN DAN KOPERASI/ *TRADING AND COOPERATIVE*

### 7.1. PERDAGANGAN/ *TRADING*

TABEL JUMLAH PERUSAHAAN DAGANG YANG MEMILIKI SURAT IZIN USAHA PERDAGANGAN (SIUP) MENURUT KECAMATAN DAN JENIS PERUSAHAAN 2007

: 7.1.1.

TABLE NUMBER OF ESTABLISHMENT HAVE TRADE LICENSE BY DISTRICT AND KIND OF ESTABLISHMENT 2007

Kecamatan <i>District</i>	Pedagang Besar <i>Big Establish ment</i>	Pedagang Menengah <i>Midle Establish ment</i>	Pedagang Kecil <i>Small Establish ment</i>	Jumlah <i>Total</i>
(1)	(2)	(3)	(4)	(5)
Manna	-	-	5	5
Bunga Mas	-	-	3	3
Kota Manna	1	8	154	163
Pasar Manna	-	-	8	8
Kedurang	-	-	1	1
Kedurang Ilir	-	-	1	1
Seginim	-	-	5	5
Air Nipis	-	-	1	1
Pino	-	1	-	1
Ulu Manna	-	-	-	-
Pino Raya	-	-	4	4
2007	1	9	182	192
2006	1	19	235	255
2005	1	5	264	270
2004	-	2	144	146
2003	-	-	111	111

Sumber: Dinas Koperasi, Perindustrian dan Perdagangan Kabupaten Bengkulu Selatan

Source : *The Cooperative, Industrial and Trade Service of Bengkulu Selatan Regency*

TABEL PASAR PERMANEN DAN SEMI PERMANEN MENURUT  
KECAMATAN 2007

: 7.1.2.

TABLE MARKET IN PERMANENT AND SEMI PERMANENT BY  
DISTRICT 2007

Kecamatan <i>District</i>	Nama Pasar <i>Market's Name</i>	Nama Desa <i>Name of Village</i>	Hari Pasar <i>Day</i>
(1)	(2)	(3)	(4)
Manna	Ps. Kayu Kunyit	Desa Kota Padang	Sabtu, Rabu
Bunga Mas	Ps. Gindo Suli	Desa Gindo Suli	Selasa
Kota Manna	Ps. Kutau	Kel. Kota Medan	Harian
Pasar Manna	Ps. Ampera	Kel. Ketapang Besar	Harian
Kedurang	Ps. Sabtu	Desa Tanjung Negara	Sabtu
Kedurang Iilir	Ps. Sulau	Desa Air Sulau	Rabu
	Ps. Nanjungan	Desa Nanjungan	Jumat
Seginim	Ps. Senin	Desa Sukaraja	Senin
Air Nipis	Ps. Palak Bengkerung	Desa Palak Bengkerung	Minggu
Pino	Ps. Masat	Kel. Masat	Kamis
Ulu Manna	Ps. Lubuk Tapi/ Air Tenam	Desa Batu Aji	Senin, Rabu
Pino Raya	Ps. Nanjungan	Desa. Nanjungan	Kamis
	Ps. Tungkal I	Desa Tungkal I	Sabtu
	Ps. Pagar Gading	Desa Pagar Gading	Rabu

Sumber: BPS Kabupaten Bengkulu Selatan

Source : BPS – Statistics of Bengkulu Selatan Regency



TABEL POSISI STOK BERAS PEMERINTAH PADA GUDANG DOLOG  
MANNA 2005 – 2007 (KG)

: 7.1.3.

TABLE GOVERNMENT RICE STOCK AT LOGISTICAL DEPOT OF  
MANNA 2005 – 2007 (KG)

Uraian <i>Explanation</i>	Tahun/ <i>Year</i>		
	2005	2006	2007
(1)	(2)	(3)	(4)
1. Persediaan Awal <i>Stock</i>	449.132,72	735.463	751.378
2. Penerimaan <i>Entry</i>	3.938.262	2.995.920	5.515.260
3. Pengeluaran <i>Exit</i>	3.651.931,72	2.980.005	5.732.300
4. Persediaan Akhir <i>End Stock</i>	735.463	751.378	534.338

Sumber: Gudang Bulog Manna  
Source : Manna Logistical Depot

TABEL JUMLAH PENYALURAN/ PENJUALAN BERAS PER INSTANSI  
2007

: 7.1.4.

TABLE DISTRIBUTION/ SALE PER INSTITUTION BY LOGISTICAL  
DEPOT 2007

No.	Uraian <i>Items</i>	Jumlah/ <i>Total</i> (Kg)
(1)	(2)	(3)
1.	TNI	-
2.	POLRI	-
3.	Pemda	-
4.	Lembaga Pemasyarakatan (Rutan)	-
5.	Bencana Alam (Depsos)	31.000
6.	Transmigrasi	10.540
7.	Bulog	-
8.	Penjualan Beras di bawah kualitas	-
9.	OPM (Operasi Pasar)	1.083.340
10.	Raskin (Penyaluran Beras Keluarga Miskin)	4.607.420
11.	PKPS-BBM (Penyaluran untuk Keluarga Miskin Melalui Program Kompensasi Pengurangan Subsidi BBM	-
12.	Lainnya	-
	2007	5.732.300
	2006	2.980.005
	2005	3.651.931,72

Sumber: Gudang Bulog Manna

Source : Manna Logistical Depot

TABEL PENYALURAN BERAS PADA DOLOG MANNA DALAM RANGKA PROGRAM RASKIN DAN PKPS-BBM MENURUT KECAMATAN 2005 – 2007 (KG)

: 7.1.5.

TABLE DISTRIBUTION OF RICE AT LOGISTICAL DEPOT OF MANNA 2005 – 2007 (KG)

Kecamatan <i>District</i>	Tahun/ <i>Year</i>		
	2005	2006	2007
(1)	(2)	(3)	(4)
Manna	111800	48.480	161.750
Bunga Mas	-	31.430	85.190
Kota Manna	152.000	127.690	178.120
Pasar Manna	-	78.617	132.850
Kedurang	153.800	56.560	175.860
Kedurang Ilir	-	41.770	104.520
Seginim	208.800	66.040	164.230
Air Nipis	-	42.180	78.640
Pino	324.800	48.750	112.000
Ulu Manna	-	51.063	109.700
Pino Raya	196.800	96.420	226.380
<b>Kabupaten Bengkulu Selatan <i>Bengkulu Selatan Regency</i></b>	<b>1.148.000</b>	<b>689.000</b>	<b>1.529.240</b>

Sumber: Gudang Bulog Manna  
Source : Manna Logistical Depot

TABEL PENYALURAN BERAS DOLOG MANNA DALAM RANGKA STABILISASI HARGA DI KABUPATEN BENGKULU SELATAN 2005 – 2007 (KG)

: 7.1.6.

TABLE DISTRIBUTION OF RICE AT LOGISTICAL DEPOT OF MANNA FOR PRICE STABILIZATION IN BENGKULU SELATAN REGENCY 2005 – 2007 (KG)

Bulan Month	Tahun/ Year		
	2005	2006	2007*
(1)	(2)	(3)	(4)
Januari/ January	84.716	40.000	471.480
Februari/ February	-	42.500	557.860
Maret/ March	-	21.500	54.000
April/ April	-	-	-
Mei/ May	-	-	-
Juni/ June	-	-	-
Juli/ July	-	-	-
Agustus/ August	-	-	-
September/ September	-	-	-
Oktober/ October	-	-	-
Nopember/ November	-	-	-
Desember/ December	-	84.000	-
Jumlah/ Total	84.716	188.000	1.083.340

Catatan/ Note: \*) Termasuk Kaur dan Seluma

Sumber: Gudang Bulog Manna

Source : Manna Logistical Depot

## 7.2. KOPERASI/ COOPERATIVE

TABEL JUMLAH KOPERASI DAN ANGGOTA MENURUT JENISNYA  
DI KABUPATEN BENGKULU SELATAN 2007

: 7.2.1.

TABLE NUMBER OF COOPERATIVES AND MEMBERS BY KIND IN  
BENGKULU SELATAN REGENCY 2007

Jenis Koperasi <i>Kind of Cooperative</i>	Jumlah Koperasi <i>Number of Cooperatives</i>	Jumlah Anggota <i>Members</i>
(1)	(2)	(3)
1. KUD/ <i>Village Coop.</i>	12	2.021
2. Koperasi Simpan Pinjam (KSP)	7	852
3. Koperasi Serba Usaha (KSU)	24	1.725
4. Koperasi Pegawai Negeri (KPN)/ <i>Civil Servant Coop.</i>	50	4.505
5. Koperasi Karyawan/ <i>Labour Coop.</i>	4	158
6. Koperasi Pertanian (Koptan)	13	405
7. Koperasi Peternakan	1	26
8. Koperasi Perkebunan	14	479
9. Koperasi Nelayan	2	131
10. Koperasi Angkutan	1	26
11. Koperasi Industri	3	100
12. Koperasi Pensiunan	2	239
13. Koperasi Wanita/ <i>Woman Coop.</i>	7	389
14. Koperasi Pedagang Pasar (Koppas)	3	286
15. Koperasi Sekunder (PKP)	1	26
16. Koperasi Lainnya/ <i>Others</i>	6	139
Jumlah/ <i>Total</i>	150	11.507

Sumber: Dinas Koperasi, Perindustrian dan Perdagangan Kabupaten Bengkulu Selatan

Source : *The Cooperative, Industrial and Trade Service of Bengkulu Selatan Regency*

TABEL JUMLAH KOPERASI MENURUT JENISNYA DI KABUPATEN BENGKULU SELATAN 2003 – 2007

: 7.2.2.

TABLE NUMBER OF COOPERATIVES BY KIND IN BENGKULU SELATAN REGENCY 2003 - 2007

Tahun Year	K U D <i>Village Unit Coops</i>		Non K U D <i>Non Village Unit Coops</i>	
	Jumlah Koperasi <i>Number of Cooperatives</i>	Jumlah Anggota <i>Members</i>	Jumlah Koperasi <i>Number of Cooperatives</i>	Jumlah Anggota <i>Members</i>
(1)	(2)	(3)	(4)	(5)
2003	12	4.479	104	8.589
2004	12	2.221	126	9.243
2005	12	2.221	128	7.787
2006	12	2.021	127	9.637
2007	12	2.021	138	9.486

Sumber: Dinas Koperasi, Perindustrian dan Perdagangan Kabupaten Bengkulu Selatan

Source : *The Cooperative, Industrial and Trade Service of Bengkulu Selatan Regency*

TABEL KEGIATAN KOPERASI UNIT DESA (KUD) DAN NON KOPERASI UNIT DESA (NON KUD) DI KABUPATEN BENGKULU SELATAN 2007

: 7.2.3.

TABLE ACTIVITY OF VILLAGE UNIT CO-OPS AND NON VILLAGE UNIT CO-OPS IN BENGKULU SELATAN REGENCY 2007

Uraian <i>Description</i>	K U D <i>Village Unit Coops</i>	Non K U D <i>Non Village Unit Coops</i>	Jumlah <i>Total</i>
(1)	(2)	(3)	(4)
1. Jumlah Unit Koperasi/ <i>Number of Unit Coops</i>	12	138	150
2. Jumlah Anggota/ <i>Members</i>	2.021	9.486	11.507
3. Modal Sendiri/ <i>Capital</i> (rupiah)	2.099.702	5.060.769	7.160.471
4. Donasi / <i>Out Capital</i> (rupiah)	450.000	34.148	484.148
5. Kekayaan/ <i>Assets</i> (rupiah)	2.625.531	9.565.700	12.191.231
6. Volume Usaha/ <i>Gross Output</i> (rupiah)	463.675.000	12.548.682.000	13.012.357.000
7. SHU (rupiah) <i>Surplus of Cooperative</i>	46.974	1.019.980.990	1.020.027.964
8. Manajer/ <i>Manager</i>	-	-	-
9. Karyawan/ <i>Worker</i>	10	20	30

Sumber: Dinas Koperasi, Perindustrian dan Perdagangan Kabupaten Bengkulu Selatan

Source : *The Cooperative, Industrial and Trade Service of Bengkulu Selatan Regency*

TABEL JUMLAH KOPERASI UNIT DESA MENURUT JENIS DAN KECAMATAN 2007

: 7.2.4.

TABLE NUMBER OF VILLAGE UNIT CO-OPS BY KIND AND DISTRICT 2007

Kecamatan <i>District</i>	KUD Mandiri	Calon Mandiri	KUD BDK	Jumlah <i>Total</i>
(1)	(2)	(3)	(4)	(5)
Manna	-	-	-	-
Bunga Mas	1	-	-	1
Kota Manna	1	-	-	1
Pasar Manna	2	-	-	2
Kedurang	1	-	-	1
Kedurang Ilir	2	-	-	2
Seginim	1	-	-	1
Air Nipis	1	-	-	1
Pino	-	-	-	-
Ulu Manna	1	-	-	1
Pino Raya	2	-	-	2
<b>2007</b>	<b>12</b>	<b>-</b>	<b>-</b>	<b>12</b>
2006	12	-	-	12
2005	12	-	-	12
2004	12	-	-	12
2003	12	-	-	12

Sumber: Dinas Koperasi, Perindustrian dan Perdagangan Kabupaten Bengkulu Selatan

Source : *The Cooperative, Industrial and Trade Service of Bengkulu Selatan Regency*



<http://bengkuluseLATANKab.bps.go.id>

**BAB/ CHAPTER VIII**  
**PERHUBUNGAN, POS,**  
**TELEKOMUNIKASI, HOTEL DAN**  
**PARIWISATA**  
*TRANSPORTATION, POST,*  
*TELECOMUNICATION, HOTELS AND*  
*TAURISM*



**8. TRANSPORTASI, POS, TELEKOMUNIKASI, HOTEL DAN PARIWISATA/ *TRANSPORTATION, POST, TELECOMUNICATION, HOTELS AND TAURISM***

**8.1. TRANSPORTASI/ *TRANSPORTASI***

TABEL PANJANG JALAN MENURUT JENIS PERMUKAAN DAN PEMERINTAHAN YANG BERWENANG DI KABUPATEN BENGKULU SELATAN 2007

: 8.1.1.

TABLE ROAD LENGTH BY KIND OF SURVACE AND GOVERNMENT LEVEL RESPONSIBILITY IN BENGKULU SELATAN REGENCY 2007

Jenis Permukaan <i>Kind of Survace</i>	Jalan/ Road (km)			Jumlah <i>Total</i>
	Negara <i>State</i>	Propinsi <i>Province</i>	Kabupaten <i>Regency</i>	
(1)	(2)	(3)	(4)	(5)
Hotmix	52,00	67,95	104,97	224,92
Lapen (Lapisan Penetrasi)/ <i>Asphal</i>	-	50,25	240,15	290,4
Koral/ <i>Gravel</i>	-	12,00	131,56	143,56
Tanah/ <i>Soil</i>	-	-	54,8	54,8
Lainnya/ <i>Others</i>	-	-	-	-
2007	52,00	130,20	531,48	713,68
2006	52,00	128,50	314,60	495,10
2005	52,00	130,20	428,81	611,01
2004	52,00	147,90	428,81	628,71
2003	52,00	147,90	428,81	628,71

Sumber: Dinas Pekerjaan Umum Kabupaten Bengkulu Selatan  
*Source : The Public Works Service of Bengkulu Selatan Regency*

TABEL PANJANG JALAN MENURUT KONDISI JALAN DAN KELAS JALAN DI KABUPATEN BENGKULU SELATAN 2006 – 2007 : 8.1.2.

TABLE ROAD LENGTH BY CONDITION AND CLASS OF ROADS IN BENGKULU SELATAN REGENCY 2006 – 2007

Kondisi dan Klas Jalan <i>Condition and Class of Roads</i>	Panjang Jalan <i>Road Length</i> (Km)	
	2006	2007
(1)	(2)	(3)
Kondisi Jalan/ <i>Condition of Roads</i>	<b>235,2</b>	<b>531,48</b>
- Baik/ <i>Good</i>	50,90	345,12
- Sedang/ <i>Moderate</i>	82,95	114,27
- Rusak/ <i>Damage</i>	90,55	72,08
- Rusak Berat/ <i>Badly Damage</i>	10,80	-
Klas Jalan/ <i>Class of Roads</i>	<b>235,2</b>	<b>531,48</b>
- I	-	-
- II	-	-
- III	-	-
- III A	-	-
- III B	=	153,40
- III C	=	239,40
- Tidak Dirinci/ <i>Lainnya/ Others</i>	=	138,68
Jumlah/ <i>Total</i>	235,2	531,48

Sumber: Dinas Pekerjaan Umum Kabupaten Bengkulu Selatan  
 Source : *The Public Works Service of Bengkulu Selatan Regency*

TABEL JUMLAH JEMBATAN DIRINCI MENURUT JENISNYA DI KABUPATEN BENGKULU SELATAN 2007

: 8.1.3.

TABLE NUMBER OF BRIDGE BY CONSTRUCTINED IN BENGKULU SELATAN REGENCY 2007

Jenis Jembatan <i>Contructined</i>	Jumlah / <i>Number</i> (Buah/ <i>Units</i> )			Panjang/ <i>Length</i> (Meter)		
	Baik <i>Good</i>	Rusak <i>Dama</i> <i>ged</i>	Rusak Berat <i>Badly</i> <i>Dama</i> <i>ged</i>	Baik <i>Good</i>	Rusak <i>Dama</i> <i>ged</i>	Rusak Berat <i>Badly</i> <i>Dama</i> <i>ged</i>
(1)	(2)	(3)	(4)	(5)	(6)	(7)
1. Beton Plat	-	2	-	-	11	-
2. Beton Pracetak	-	-	-	-	-	-
3. Beton Coposet	-	-	7	-	-	63
4. Calengger Hamilton	1	-	-	-	-	-
5. Glagar Baja	-	2	21	-	23	168
6. Baily	-	-	-	-	-	-
7. Caro Panel	-	-	-	-	-	-
8. Baily Gantung	-	-	-	-	-	-
9. Rangka Gantung	2	3	9	80	166	709
10. Rangka Baja Australi	-	-	-	-	-	-
11. Rangka Baja Belanda	-	-	-	-	-	-
12. Rangka Kayu	-	-	10	-	-	229,5
13. Jembatan Gantung Pejalan Kaki	-	-	-	-	-	-
14. Lainnya/ Others	-	-	-	-	-	-
<b>Jumlah/ <i>Total</i></b>	<b>3</b>	<b>7</b>	<b>47</b>	<b>80,0</b>	<b>200,0</b>	<b>1.169,5</b>

Sumber: Dinas Pekerjaan Umum Kabupaten Bengkulu Selatan

Source : *The Public Works Service of Bengkulu Selatan Regency*

TABEL PANJANG JEMBATAN MENURUT JENIS KONSTRUKSI DAN PEMERINTAHAN YANG BERWENANG DI KABUPATEN BENGKULU SELATAN 2007

: 8.1.4.

TABLE BRIDGE LENGTH BY KIND OF CONSTRUCTION AND GOVERNMENT LEVEL RESPONSIBILITY IN BENGKULU SELATAN REGENCY 2007

Jenis Konstruksi <i>Kind of Construction</i>	Jembatan/ <i>Bridge</i> (m)			Jumlah <i>Total</i>
	Negara <i>State</i>	Propinsi <i>Province</i>	Kabupaten <i>Regency</i>	
(1)	(2)	(3)	(4)	(5)
Baja/ <i>Steel</i>	-	-	74	74
Beton/ <i>Concrete</i>	-	-	168	168
Koposit/ Gantung <i>Suspension</i>	-	-	709	709
Kayu/ <i>Wood</i>	-	-	229,5	229,5
Lainnya/ <i>Others</i>	-	-	-	-
2007	=	=	1.180,5	1.180,5
2006	638,0	710,0	273,5	1.621,5
2005	522,19	838,50	571,00	1.931,69

Sumber: Dinas Pekerjaan Umum Kabupaten Bengkulu Selatan  
*Source : The Public Works Service of Bengkulu Selatan Regency*

TABEL PRASARANA LINGKUNGAN MENURUT JENIS DAN KONSTRUKSINYA DI KABUPATEN BENGKULU SELATAN 2007

: 8.1.5.

TABLE VILLAGE INFRASTRUCTURES BY KIND AND CONSTRUCTION IN BENGKULU SELATAN REGENCY 2007

Jenis Prasarana Lingkungan <i>Kind of Village Infrastructures</i>	Panjang* <i>Length (m)</i>	Jenis Konstruksi <i>Kind of Construction</i>
(1)	(2)	(3)
Jalan Lingkungan/ <i>Village Road</i>	18 Unit	Lapisan Penetrasi
Siring Lingkungan/ <i>Shrimp net</i>	6 Unit	Batu Kali
Gorong- gorong	4 Unit	Plat Duekker
Jalan Setapak	-	-
Drainase Pemukiman/ <i>Drainage</i>	35 Unit	Pemeliharaan
Sarana Air Bersih/ <i>Water Supply Facility</i>	40 Unit	Sistim Grativasi, Sumur Bor dan Sumur Gali
Lainnya/ <i>Others</i>	-	-

Catatan/ *Note:\**) Dilaporkan sebagai satuan unit

Sumber: Dinas Pekerjaan Umum Kabupaten Bengkulu Selatan  
*Source : The Public Works Service of Bengkulu Selatan Regency*

TABEL PERUSAHAAN ANGKUTAN PENUMPANG AKDP DAN AKAP  
DI KABUPATEN BENGKULU SELATAN 2007

: 8.1.6.

TABLE PASSENGER CAR/ BUS COMPANY THAT OPERATED BY  
INTERNAL/ EXTERNAL PROVINCE IN BENGKULU SELATAN  
REGENCY 2007

Perusahaan <i>Company</i>	Jurusan	Jumlah <i>Number</i>	Jenis Kendaraan <i>Kind of Vechiles</i>
(1)	(2)	(3)	(4)
P.O. Kaur Utama	Manna – Bengkulu	23	18 Mini bus 5 Bus
P.O. TSPI ( Taman Semarak Permai Indah)	Manna – Bengkulu	30	15 Mini bus 15 Bus
P.O. Almas	Manna – Bengkulu	10	Mini bus
P.O. Selta	Manna – Bengkulu	9	Mini bus
P.O. Krui Putra	Manna – Jakarta	2	Bus
	Manna – Lampung	2	
P.O. Sriwijaya	Manna – Lampung	3	Bus
P.O. Rafflesia	Manna – Jakarta	4	Bus
P.O. Bengkulu Kito	Manna – Jakarta	3	Bus
P.O. Lubuk Tapi	Manna – Palembang	6	Bus
P.O. Sinar Dempo	Manna – Palembang	6	Bus
P.O. Waspada	Manna – Jambi	6	Bus

Sumber: Kepala Terminal Bus Gunung Ayu Manna,  
Dinas Kebudayaan, Pariwisata dan Perhubungan Kabupaten Bengkulu  
Selatan

Source : *The Chief of Gunung Ayu Bus Station,*  
*The Culture, Taurism and Transportation Service of Bengkulu Selatan*  
*Regency*



TABEL PERUSAHAAN ANGKUTAN BARANG (TRUK) YANG  
TERCATAT MENURUT STATUS BADAN HUKUM DAN  
KECAMATAN 2007

: 8.1.7.

TABLE CARGO CAR COMPANY REGISTERED THAT OPERATED BY  
LEGAL STATUS AND DISTRICT 2007

Kecamatan <i>District</i>	Berbadan Hukum <i>Legal Status</i>		Tidak Berbadan Hukum <i>Not Legal Status</i>	
	Perusahaan <i>Company</i>	Kendaraan <i>Vehicles</i>	Perseorangan <i>Personal</i>	Kendaraan <i>Vehicles</i>
(1)	(2)	(3)	(4)	(5)
Manna	-	-	1	1
Bunga Mas	-	-	-	-
Kota Manna	-	-	22	23
Pasar Manna	-	-	21	55
Kedurang	-	-	1	1
Kedurang Ilir	-	-	1	1
Seginim	-	-	1	1
Air Nipis	-	-	-	-
Pino	-	-	2	2
Ulu Manna	-	-	-	-
Pino Raya	-	-	8	8
<b>Jumlah/ Total</b>	-	-	57	92

Sumber: Dinas Kebudayaan, Pariwisata dan Perhubungan Kabupaten Bengkulu Selatan

Source : *The Culture, Tourism and Transportation Service of Bengkulu Selatan Regency*

TABEL JUMLAH KENDARAAN BERMOTOR MENURUT JENIS  
KENDARAAN DI KABUPATEN BENGKULU SELATAN  
2005 – 2007

: 8.1.8.

TABLE NUMBER OF REGISTERED MOTOR VEHICLES BY KIND IN  
BENGKULU SELATAN REGENCY 2005 – 2007

Jenis Kendaraan <i>Kind of Vechiles</i>	Tahun/ Year		
	2005	2006	2007
(1)	(2)	(3)	(4)
1. Truk/ Trucks	112	134	72
2. Bus/ Buses	6	6	6
3. Angkutan Kota/ Taxi	781	1.476	1.403
4. Kijang/ Mitsubishi L 300/ Pick up	394	532	443
5. Jeep/ Jeeps	15	48	56
6. Sedan/ Passenger Car	25	32	27
7. Oplet/ Old Taxi	-	-	-
8. Sepeda Motor/ Motorcycles	8.819	14.242	18.813
9. Kereta Tempel/ Attached Truck	-	-	-
10. Kereta Gandeng/ Linked Truck/ Trailer	-	-	-
11. Lainnya/ Others	691	1.000	-
Jumlah/ Total	10.843	17.470	20.820

Sumber: Polres 623 Kabupaten Bengkulu Selatan

Source : The Local Police, 623 of Bengkulu Selatan Regency

TABEL JUMLAH SURAT IZIN MENGEMUDI (SIM) MENURUT  
JENISNYA DI KABUPATEN BENGKULU SELATAN 1998 –  
2007

: 8.1.9.

TABLE NUMBER OF DRIVING LICENSES BY TYPE IN BENGKULU  
SELATAN REGENCY 1998 – 2007

Tahun Year	Surat Izin Mengemudi (SIM) Driving Licences						Jumlah Total
	A	A Umum	B1	B1 Umum	B2	C	
(1)	(2)	(3)	(4)	(5)	(6)	(7)	(8)
1998	687	22	168	33	-	888	1.798
1999	429	23	117	46	-	433	1.048
2000	435	20	108	37	-	396	996
2001	437	48	58	74	-	729	1.346
2002	645	79	47	118	-	1.007	1.896
2003	424	4	4	1	-	1.570	2.003
2004	815	157	156	122	-	3.427	4.677
2005	623	92	129	91	-	3.555	4.490
2006	829	56	146	111	-	3.802	4.944
2007	837	57	143	115	-	4.299	5.451

Sumber: Polres 623 Kabupaten Bengkulu Selatan

Source : The Local Police, 623 of Bengkulu Selatan Regency

## 8. 2. POS DAN TELEKOMUNIKASI/ POST AND TELECOMUNICATION

TABEL JUMLAH KANTOR POS MENURUT STATUS DAN  
KECAMATAN 2007

: 8.2.1.

TABLE NUMBER OF POST OFFICE BY STATUS AND DITRICT 2007

Kecamatan <i>District</i>	Kantor Pos Pembantu <i>Auxiliary Post Affice</i>	Kantor Pos Tambahan <i>Supple ment Post Office</i>	Rumah Pos <i>Mailing House</i>	Jumlah <i>Total</i>
(1)	(2)	(3)	(4)	(5)
Manna	-	-	-	-
Bunga Mas	-	-	-	-
Kota Manna	1	-	-	1
Pasar Manna	-	-	-	-
Kedurang	1	-	-	1
Kedurang Ilir	-	-	-	-
Seginim	1	-	-	1
Air Nipis	-	-	-	-
Pino	1	-	-	1
Ulu Manna	-	-	-	-
Pino Raya	1	-	-	1
Kabupaten Bengkulu Selatan <i>Bengkulu Selatan Regency</i>	5	-	-	5

Sumber: PT. Pos Indonesia Cabang Manna  
Source : Post Indonesia, Ltd, Branch of Manna

TABEL PRODUKSI POS OLEH PT. POS INDONESIA CABANG  
MANNA MENURUT JENIS PENGIRIMAN 2005 – 2007

: 8.2.2.

TABLE NUMBER OF POST BY POST INDONESIA, LTD BRANCH OF  
MANNA BY KIND OF SENDING 2005 – 2007

Tahun/ Year	Jenis Pengiriman/ Kind of Sending				
	Surat Pos Kilat/ Kilat Khusus (buah/ unit) <i>Express Mail</i>	Surat Pos Tercatat/ Terdaftar <i>Registered Mail</i>	Surat Pos Dinas Bebas Bea	Wesel Pos/ <i>Post Money</i> (000 rupiah)	Pos Paket/ <i>Parcel Post</i> (kg)
(1)	(2)	(3)	(4)	(5)	(6)
<b>2005</b>					
- Dikirim/ <i>Sent</i>	3.496	1.465	-	998	2.849
- Diterima/ <i>Received</i>	6.007	674	-	2.061	11.051
<b>2006</b>					
- Dikirim/ <i>Sent</i>	23.795	12.575	-	950.000	6.700
- Diterima/ <i>Received</i>	95.690	1.008	-	2.400.000	26.500
<b>2007</b>					
- Dikirim/ <i>Sent</i>	3.564	1.476	-	1.001	2.947
- Diterima/ <i>Received</i>	6.173	695	-	1.934	10.436

Sumber: PT. Pos Indonesia Cabang Manna  
Source : Post Indonesia, Ltd, Branch of Manna

TABEL JUMLAH SAMBUNGAN TELEPON INDUK/ PELANGGAN  
MENURUT KECAMATAN 2007

: 8.2.3.

TABLE NUMBER OF TELEPHONE SUB SCRIBER BY DISTRICT 2007

Kecamatan <i>District</i>	Kapasitas (SST)	Jumlah Sambungan Telepon <i>Number of Telephone Sub Scriber</i>		
		Sambungan Induk	Sambungan Cabang	Jumlah <i>Total</i>
(1)	(2)	(3)	(4)	(5)
Manna	-	-	-	-
Bunga Mas	-	-	-	-
Kota Manna*	2.546	2.525	10	2.535
Pasar Manna	-	-	-	-
Kedurang	-	-	-	-
Kedurang Ilir	-	-	-	-
Seginim	-	-	-	-
Air Nipis	-	-	-	-
Pino	-	-	-	-
Ulu Manna	-	-	-	-
Pino Raya	-	-	-	-
<b>Jumlah/ Total</b>	<b>2.546</b>	<b>2.525</b>	<b>10</b>	<b>2.535</b>

Catatan/ Note: \*) Termasuk Kecamatan Pasar Manna dan Manna

Sumber: PT. Telkom Cabang Manna

Source : Telecommunication Indonesia, Co.Ltd, Branch of Manna

TABEL JUMLAH SAMBUNGAN TELEPON INDUK/ PELANGGAN  
1998 – 2007

: 8.2.4.

TABLE NUMBER OF TELEPHONE SUB SCRIBER 1998 – 2007

Tahun <i>Year</i>	Kapasitas <i>Capacity</i> (SST)	Banyaknya Sambungan Telepon <i>Number of Telephone Sub Scriber</i>		
		Sambungan Induk	Sambungan Cabang	Jumlah <i>Total</i>
(1)	(2)	(3)	(4)	(5)
1998	2.456	1.970	-	1.970
1999	2.310	1.910	-	1.910
2000	2.192	2.091	-	2.091
2001	2.549	2.414	-	2.414
2002	2.546	2.472	10	2.482
2003	2.546	2.418	10	2.428
2004	2.546	2.525	10	2.535
2005	2.546	2.525	10	2.535
2006	2.546	2.525	10	2.535
2007	2.546	2.525	10	2.535

Sumber: PT. Telkom Cabang Manna

Source : Telecommunication Indonesia, Co.Ltd, Branch of Manna

### 8. 3. HOTEL DAN PARIWISATA/ *HOTELS AND TAURISM*

TABEL NAMA – NAMA HOTEL/ PENGINAPAN DI KABUPATEN BENGKULU SELATAN 2007

: 8.3.1.

TABLE NAME OF HOTELS IN BENGKULU SELATAN REGENCY 2007

Nama Hotel/ Penginapan <i>Name of Hotels</i>	Nama Pengusaha <i>Owner</i>	Alamat <i>Address</i>
(1)	(2)	(3)
1. Hotel Bahagia	Isman Rasyid	Jl. Kartini no. 2 Kota Manna No. telp: (0739) 21152
2. Hotel Dharmanada	H. Achmad Fachami	Jl. Jend. Sudirman no. 73 Pasar Manna No. telp: (0739) 21129
3. Losmen Sederhana	H. Basrun	Jl. Jend. Sudirman no. 79 Pasar Manna No. telp: (0739) 22454
4. Hotel Omiko	Ach. Sayuti Omi	Jl. Jend. Sudirman no. 65 Pasar Manna No. telp: (0739) 21026
5. Losmen Sumber Rejeki	H. Idrus Zahari	Jl. Siaga no. 11/12 Kota Manna No telp: (0739) 22036
6. Hotel Jelita I	Ny. H. Najamudin	Jl. Ahmad Yani Kota Manna No. telp: (0739) 21184
7. Losmen Ayu	Nazirman	Jl. Kolonel Berlian Kota Medan No. telp: (0739) 21262
8. Duta Beach Hotel	Pemda Kab. Bengkulu Selatan	Jl. P. Duayu Pasar Manna No. Telp: (0739) 22116
9. Wisma Gren Melia	Isman Helevi	Jl. Kartini no. 3 Kota Manna No. telp: (0739) 23081
10. Losmen Sumber Rezeki (Sabina)	Iskandar	Jl. Serma Jakfar no. 48 Pasar Manna No.telp: (0739) 21572

Sumber: BPS Kabupaten Bengkulu Selatan

Source : BPS- Statistics of Bengkulu Selatan Regency



TABEL JUMLAH HOTEL/ PENGINAPAN , KAMAR, TEMPAT TIDUR DAN TENAGA KERJA MENURUT KECAMATAN 2007 : 8.3.2.  
 TABLE NUMBER OF HOTELS, ROOM, BEDS AND EMPLOYEE BY DISTRICT 2007

Kecamatan <i>District</i>	Hotel <i>Hotel</i>	Kamar <i>Room</i>	Tempat Tidur <i>Beds</i>	Tenaga Kerja <i>Employee</i>
(1)	(2)	(3)	(4)	(5)
Manna	-	-	-	-
Bunga Mas	-	-	-	-
Kota Manna	5	62	121	18
Pasar Manna	5	75	126	31
Kedurang	-	-	-	-
Kedurang Ilir	-	-	-	-
Seginim	-	-	-	-
Air Nipis	-	-	-	-
Pino	-	-	-	-
Ulu Manna	-	-	-	-
Pino Raya	-	-	-	-
<b>Kabupaten Bengkulu Selatan <i>Bengkulu Selatan Regency</i></b>	<b>10</b>	<b>137</b>	<b>247</b>	<b>49</b>

Sumber: BPS Kabupaten Bengkulu Selatan  
 Source : BPS- Statistics of Bengkulu Selatan Regency

TABEL POTENSI WISATA DI KABUPATEN BENGKULU SELATAN  
2007

: 8.3.3.

TABLE TAURISM POTENTIAL IN BENGKULU SELATAN REGENCY 2007

Nama Tempat Hiburan/ Lokasi Wisata <i>Name of Entertainment/ Recreation / Tourism Location</i>	Nama Desa/ Kecamatan <i>Name of Village/ District</i>	Komersil/ Esidentil/ Tidak Komersil
(1)	(2)	(3)
1. Pantai Wisata Pasar Bawah (alam-pantai/ <i>natural-beach</i> )	Kel. Pasar Bawah, Pasar Manna	Komersil
2. Air Terjun Geluguran (alam-non bahari / <i>natural- non marine</i> )	Desa Batu Aji Ulu Manna	Insidentil
3. Muara Kedurang (alam-pantai/ <i>natural-beach</i> )	Desa Tanjung Aur Bunga Mas	Insidentil
4. Tebat Rukis (alam-tirta/ <i>natural-water</i> )	Kel. Tanjung Mulia Pasar Manna	Tidak Komersil
5. Air Terjun Tiga Tingkat (alam-panorama/ <i>natural- view</i> )	Desa Batu Aji Ulu Manna	Tidak Komersil
6. Goa Suruman (alam-panorama/ <i>natural- view</i> )	Desa Batu Ampar Kedurang	Tidak Komersil
7. Danau Ulu Seginim (alam-panorama/ <i>natural- view</i> )	Desa Tanjung Beringin Seginim	Tidak Komersil
8. Pantai Mengkudum (alam-pantai/ <i>natural-beach</i> )	Desa Pasar Pino Pino Raya	Tidak Komersil
9. Bendungan Air Nipis (umum/ <i>general</i> )	Desa Palak Bengerung Air Nipis	Tidak Komersil
10. Arung Jeram Air Manna (alam-minat khusus/ <i>natural- special interst</i> )	Kec. Ulu Manna - Pino	Tidak Komersil
11. Sirkuit Balap (umum-minat Khusus/ <i>general-special interest</i> )	Padang Panjang, Pagar Dewa, Kota Manna	Komersil

Sumber: Dinas Kebudayaan, Pariwisata dan Perhubungan Kabupaten Bengkulu Selatan

Source : *The Culture, Taurism and Transportation Service of Bengkulu Selatan Regency*

Lanjutan Tabel/ *Continued Table 8.3.3.*

Nama Tempat Hiburan/ Lokasi Wisata <i>Name of Entertainment/ Recreation / Tourism Location</i>	Nama Desa/ Kecamatan <i>Name of Village/ District</i>	Komersil/ Esidental/ Tidak Komersil
(1)	(2)	(3)
12. Kolam Renang Pasar Bawah (umum-tirta/ <i>general-water</i> )	Pasar Bawah, Pasar Manna	Komersil
13. Pantai Bengkenang (alam-pantai/ <i>natural-beach</i> )	Desa Ketaping, Manggul, Manna	Insidental
14. Tebat Gelumpai (alam-panorama/ <i>natural- view</i> )	Desa Batu Lambang, Pasar Manna	Tidak Komersil
15. Air Terjun Cawang (alam-panorama/ <i>natural- view</i> )	Desa Batu Ampar, Kedurang	Tidak Komersil
16. Keramat Bujang Bandan (umum/ <i>general</i> )	Kedurang	Tidak Komersil
17. Telaga Rajak Besi (alam-panorama/ <i>natural- view</i> )	Kedurang	Tidak Komersil
18. Tebat Besar (alam-panorama/ <i>natural- view</i> )	Pino	Tidak Komersil
19. Air Terjun Padang Lakaran (alam-panorama/ <i>natural- view</i> )	Desa Tanggo Raso, Pino Raya	Tidak Komersil
20. Tebat Niniak (alam-panorama/ <i>natural- view</i> )	Desa Selali, Pino Raya	Tidak Komersil
21. Danau Ilir (alam-panorama/ <i>natural- view</i> )	Maras, Keban Jati, Air Nipis	Tidak Komersil

Sumber: Dinas Kebudayaan, Pariwisata dan Perhubungan Kabupaten Bengkulu Selatan

Source : *The Culture, Tourism and Transportation Service of Bengkulu Selatan Regency*

TABEL SITUS/ BANGUNAN BERSEJARAH DI KABUPATEN  
BENGKULU SELATAN 2007

: 8.3.4.

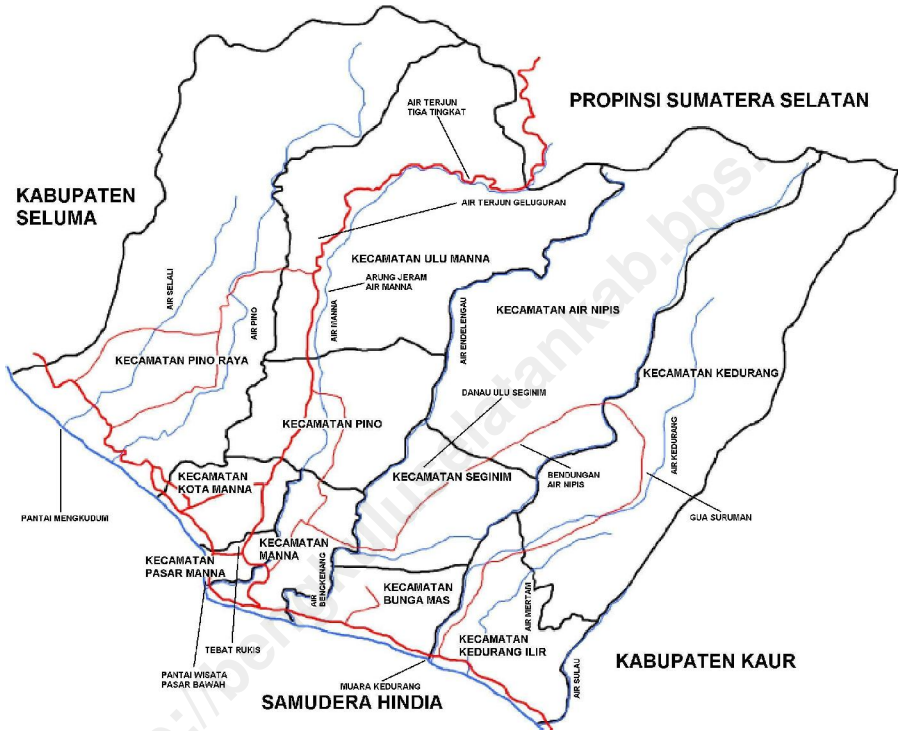
TABLE ARCHEOLOGICAL/ HISTORICAL SITE IN BENGKULU SELATAN  
REGENCY 2007

Nama Situs/ Bangunan Bersejarah <i>Name of Historical Places</i>	Name Desa/ Kecamatan <i>Name of Village/ District</i>	Sejarah Situs <i>Archeological History</i>
(1)	(2)	(3)
1. Meriam Anak Jina	Desa Palak Bengkerung, Air Nipis	Gajah Mada Abad 14
2. Meriam Honeysuit (pemindahan)	Desa Pagar Dewa, Kota Manna	Jepang Abad 20
3. Bunker/ Benteng Jepang	Pagar Dewa, Kampung Baru (Kota Manna), Belakang Gedung, Pasar Bawah (Pasar Manna)	Jepang Abad 20
4. Batu Dolmen (Batu Persembahan)	Desa Kota Bumi Pino	Zaman Batu Muda
5. Batu Golmen (Batu Persembahan)	Dusun Tanjung Saung Sebilo, Pino	Zaman Batu Muda
6. Batu tapak kaki kambing hutan	Desa Batu Aji, Ulu Manna	Zaman Batu Muda
7. Petilasan Gajah Mada/ Keramat Sebakas	Dusun Tinggi Air Nipis	Gajah Mada Abad 14
8. Menhir	Desa Sebilo, Pino	Zaman Batu Muda
9. Menhir Lumpang Ayam	Desa Sebilo, Pino	Zaman Batu Muda
10. Meriam Anti Serangan Udara	Padang Pematang, Kota Medan, Kota Manna	Jepang Abad 20
11. Meriam Kodok	Desa Air Umban, Pino	Jepang abad 20
12. Koleksi Pribadi/ Museum Erlis (senjata, mobil, pakaian, aksesoris, dll)	Gg. Gama, Padang Kapuk, Kota Manna	Dari Berbagai Zaman

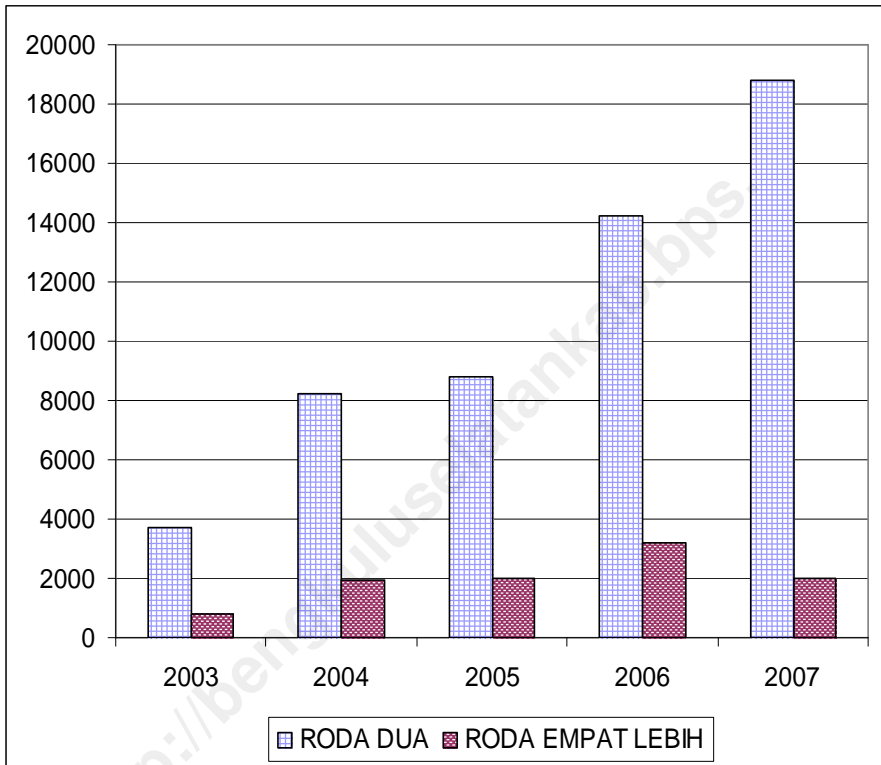
Sumber: Dinas Kebudayaan, Pariwisata dan Perhubungan Kabupaten Bengkulu Selatan

Source : *The Culture, Taurism and Transportation Service of Bengkulu Selatan Regency*

**GAMBAR 8.1. POTENSI WISATA DI KABUPATEN BENGKULU SELATAN 2007**




**GAMBAR 8.2. GRAFIK JUMLAH KENDARAAN BERMOTOR 2003 – 2007**



<http://bengkuluseLATANKab.bps.go.id>

**BAB/ CHAPTER IX**  
**KEUANGAN, PAJAK DAN HARGA-**  
**HARGA**  
***FINANCE, TAX AND PRICES***





## 9. KEUANGAN, PAJAK DAN HARGA- HARGA

### FINANCE, TAX AND PRICES

#### 9.1. KEUANGAN DAERAH/ REGIONAL FINANCE

TABEL REALISASI PENERIMAAN PEMERINTAH DAERAH  
KABUPATEN BENGKULU SELATAN TAHUN ANGGARAN  
1993/1994 – 2006 (000 Rp)

: 9.1.1.

TABLE ACTUAL REVENUES OF REGIONAL GOVERNMENT OF  
BENGKULU SELATAN REGENCY IN FISCAL YEARS OF  
1993/1994 – 2006(000 Rp)

Tahun Anggaran <i>Fiscal Years</i>	Penerimaan <i>Revenues</i>		Jumlah <i>Total</i>
	Rutin* <i>Routine</i>	Pembangunan* <i>Development</i>	
(1)	(2)	(3)	(4)
1993/ 1994	17.778.349	10.272.395	28.050.744
1994/ 1995	19.576.333	9.504.130	29.080.463
1995/ 1996	25.486.628	10.844.670	36.331.298
1996/ 1997	30.568.880	15.209.088	45.777.968
1997/ 1998	36.568.397	21.880.513	58.448.910
1998/ 1999	44.207.002	17.413.634	61.620.636
1999/ 2000	59.276.963	19.150.254	78.427.217
2000	75.477.796	-	75.477.796
2001	208.719.061	-	208.719.061
2002	213.395.902	-	213.395.902
2003	256.459.930	-	256.459.930
2004	124.523.536	-	124.523.536
2005	133.494.889	-	133.494.889
2006	289.458.096	-	289.458.096

Sumber: BPS Kabupaten Bengkulu Selatan

Source : BPS- Statistics of Bengkulu Selatan Regency

TABEL REALISASI PENGELUARAN PEMERINTAH DAERAH  
KABUPATEN BENGKULU SELATAN TAHUN ANGGARAN  
1993/1994 – 2006 (000 Rp)

: 9.1.2.

TABLE ACTUAL EXPENDITURES OF REGIONAL GOVERNMENT OF  
BENGKULU SELATAN REGENCY IN FISCAL YEARS OF  
1993/1994 – 2006 (000 Rp)

Tahun Anggaran <i>Fiscal Years</i>	Pengeluaran <i>Expenditures</i>		Jumlah <i>Total</i>
	Rutin <i>Routine</i>	Pembangunan <i>Development</i>	
(1)	(2)	(3)	(4)
1993/ 1994	16.839.230	11.075.669	27.914.899
1994/ 1995	18.477.774	10.422.140	28.899.914
1995/ 1996	23.508.606	12.308.833	35.817.439
1996/ 1997	27.654.848	16.998.411	44.653.259
1997/ 1998	33.230.127	25.191.209	58.421.336
1998/ 1999	40.499.598	19.579.797	60.079.395
1999/ 2000	55.293.934	22.014.482	77.308.416
2000	53.345.072	18.511.420	71.856.492
2001	130.834.998	65.794.416	196.629.414
2002	168.059.396	32.222.426	200.301.822
2003	262.743.861	-	262.743.861
2004	115.563.215	-	115.563.215
2005	130.331.848	-	130.331.848
2006	257.766.890	-	257.766.890

Catatan/ Note:\*) Mulai 2004 Pengeluaran Rutin diganti menjadi Belanja Aparatur Daerah dan Pengeluaran Pembangunan diganti menjadi Belanja Pelayanan Publik

Sumber: BPS Kabupaten Bengkulu Selatan

Source : BPS- Statistics of Bengkulu Selatan Regency

TABEL REALISASI PENERIMAAN DAN PENGELUARAN  
 PEMERINTAH DAERAH KABUPATEN BENGKULU SELATAN  
 TAHUN ANGGARAN 1993/1994 – 2006 (000 Rp)

: 9.1.3.

TABLE ACTUAL REVENUES AND EXPENDITURES OF REGIONAL  
 GOVERNMENT OF BENGKULU SELATAN REGENCY IN FISCAL  
 YEARS OF 1993/1994 – 2006(000 Rp)

Tahun Anggaran <i>Fiscal Years</i>	Penerimaan <i>Revenues</i>	Pengeluaran <i>Expenditures</i>	Surplus/ Defisit <i>Surplus/ Deficite</i>
(1)	(2)	(3)	(4)
1993/ 1994	28.050.744	27.914.899	135.845
1994/ 1995	29.080.463	28.899.914	180.549
1995/ 1996	36.331.298	35.817.439	513.859
1996/ 1997	45.777.968	44.653.259	1.124.709
1997/ 1998	58.448.910	58.421.336	27.574
1998/ 1999	61.997.897	60.078.654	1.919.243
1999/ 2000	78.427.217	77.308.417	1.118.800
2000	75.477.796	71.856.492	3.621.304
2001	208.719.061	196.629.427	12.089.634
2002	213.395.902	200.281.823	13.114.079
2003	256.459.930	262.743.863	-6.283.933
2004	124.523.536	115.563.215	9.360.321
2005	133.494.889	130.331.848	3.163.041
2006	289.458.096	257.766.890	31.691.206

Sumber: BPS Kabupaten Bengkulu Selatan

Source : BPS- Statistics of Bengkulu Selatan Regency

TABEL REALISASI PENERIMAAN PEMERINTAH DAERAH TINGKAT II KABUPATEN BENGKULU SELATAN TAHUN ANGGARAN 2006 (000 Rp)

: 9.1.4.

TABLE ACTUAL RECEIPTS OF SECOND LEVEL REGIONAL GOVERNMENT OF BENGKULU SELATAN REGENCY IN FISCAL YEAR OF 2006 (000 Rp)

Jenis Penerimaan <i>Kind of Revenues</i>	Rincian <i>Discreption</i>	Jumlah <i>Total</i>
(1)	(2)	(3)
<b>A. Penerimaan Rutin:</b>		
1. Sisa Lebih Perhitungan Anggaran yg lalu/ <i>Previous Year Surplus</i>	-	-
2. Pendapatan Asli Daerah/ <i>Local Government Original Receipts</i>	-	8.958.389
2.1. Pajak Daerah/ <i>Local Faxes</i>	1.398.084	
2.2. Retribusi Daerah/ <i>Repayments</i>	4.868.124	
2.3. Bagian Laba Badan Usaha Daerah/ <i>Part of Local Government Corporate Profits</i>	-	
2.4. Penerimaan Lain- lain yang Sah/ <i>Other Receipts</i>	2.692.180	
3. Pendapatan dari Pemerintah Pusat/ Propinsi <i>Central Government/ First Stage Regional Government Receipts</i>	-	276.144.206
3.1. Bagi Hasil Pajak/ <i>Tax Share</i>	14.317.987	
3.2. Bagi Hasil Bukan Pajak/ <i>Non-tax Share</i>	631.218	
3.3. Dana Alokasi Umum/ <i>Contributions</i>	220.405.000	
3.4. Dana Alokasi Khusus/ <i>Aids</i>	40.790.000	
4. Penerimaan Lain-lain yang Sah/ <i>Others Revenues</i>		4.355.500
4.1. Penerimaan dari Pemerintah/ <i>Central Government</i>	1.750.000	
4.2. Penerimaan dari Propinsi/ <i>Local Government</i>	2.605.500	
<b>Jumlah/ Total</b>		<b>289.458.096</b>

Sumber: BPS Kabupaten Bengkulu Selatan  
Source : BPS- Statistics of Bengkulu Selatan Regency

TABEL REALISASI PENGELUARAN PEMERINTAH DAERAH  
KABUPATEN BENGKULU SELATAN MENURUT JENIS  
PENGELUARAN TAHUN ANGGARAN 2005 – 2006 (RP)

: 9.1.5.

TABLE ACTUAL EXPENDITURE OF REGIONAL GOVERNMENT OF  
BENGKULU SELATAN REGENCY BY KIND OF EXPENDITURES  
IN FISCAL YEAR 2005 – 2006 (RP)

Jenis Pengeluaran <i>Kind of Expenditures</i>	Tahun/ <i>Year</i>	
	2005	2006
(1)	(2)	(3)
<b>A. Belanja</b>	<b>122.582.971.455</b>	<b>196.522.874.414</b>
1. Belanja Pegawai	93.329.467.903	121.223.658.210
2. Belanja Barang dan Jasa	24.276.117.815	65.183.803.312
3. Bunga	-	-
4. Subsidi	180.000.000	-
5. Hibah	-	-
6. Bantuan Sosial	-	-
7. Bagi Hasil dan Bantuan Keuangan	4.797.385.737	10.115.412.892
<b>B. Belanja Modal</b>	<b>7.459.927.441</b>	<b>60.650.068.734</b>
1. Belanja Tanah	2.250.000	321.916.000
2. Belanja peralatan dan Mesin	2.953.897.650	16.366.933.546
3. Belanja Gedung dan Bangunan	2.591.651.791	16.408.502.100
4. Belanja Jalan, Irigasi dan Jaringan	1.007.581.000	21.197.400.368
5. Belanja Aset Tetap Lainnya	904.547.000	6.355.316.720
6. Belanja Aset Lainnya	-	-
<b>C. Belanja Tidak Terduga</b>	<b>288.949.000</b>	<b>593.947.067</b>
<b>Jumlah/ Total : A + B + C</b>	<b>130.331.847.896</b>	<b>257.766.890.215</b>

Sumber: BPS Kabupaten Bengkulu Selatan

Source : BPS- Statistics of Bengkulu Selatan Regency

TABEL REALISASI PENERIMAAN PENDAPATAN ASLI DAERAH DAN PERSENTASE TERHADAP TOTAL PENDAPATAN PEMERINTAH DAERAH KABUPATEN BENGKULU SELATAN 1993/1994 – 2006 (000 Rp)

: 9.1.6.

TABLE ACTUAL REVENUE OF REGIONAL ORIGINAL INCOME AND PERCENTAGE TO ALL RECEIPTS REGIONAL GOVERNMENT OF BENGKULU SELATAN REGENCY 1993/1994 – 2006 (000 Rp)

Tahun Anggaran <i>Fiscal Year</i>	Pendapatan Asli Daerah <i>Regional Original Income</i>	Persentase terhadap Total Pendapatan <i>Percentage to All Receipts</i>
(1)	(2)	(3)
1993/ 1994	408.230	1,45
1994/ 1995	487.086	1,67
1995/ 1996	699.376	1,92
1996/ 1997	948.844	2,07
1997/ 1998	1.480.772	2,50
1998/ 1999	1.231.747	1,99
1999/ 2000	1.608.408	2,05
2000	1.303.993	1,73
2001	1.549.336	0,74
2002	3.781.644	1,77
2003	4.595.164	1,79
2004	4.106.789	3,30
2005	5.359.787	4,01
2006	8.958.389	3,09

Sumber: BPS Kabupaten Bengkulu Selatan

Source : BPS- Statistics of Bengkulu Selatan Regency

TABEL REALISASI PENERIMAAN PENDAPATAN ASLI DAERAH DI  
KABUPATEN BENGKULU SELATAN 2004 – 2006  
(Rp)

: 9.1.7.

TABLE REALIZATION ORIGINAL RECEIPTS STAGE OF REGIONAL  
STAGE IN BENGKULU SELATAN REGENCY 2004 – 2006  
(Rp)

Jenis Pendapatan <i>Kind of Receipts</i>	Tahun/ Year		
	2004	2005	2006
(1)	(2)	(3)	(4)
Pajak Daerah/ <i>Local Taxes</i>	935.264.891	1,047.532.459	1.049.549.300
Retribusi/ <i>Retribution</i>	1.237.190.805	2.759.004.950	4.821.195.970
Hasil Perusahaan Milik Daerah dan Hasil Pengelolaan Kekayaan Daerah yang Dihasilkan/ <i>Part of local government Corporate Profit</i>	330.755.076	429.543.312	-
Penerimaan Lain- lain yang Sah/ <i>Other Receipts</i>	3.165.838.224	1.038.030.588	4.423.930.883
<b>Jumlah/ Total</b>	<b>5.669.048.996</b>	<b>5.274.111.309</b>	<b>10.294.676.153</b>

Sumber: Dinas Pendapatan, Pengelolaan Keuangan dan Aset Daerah Kabupaten Bengkulu Selatan

Source : *The Regional Receipts, Financial and Asset Service of Bengkulu Selatan Regency*

TABEL REALISASI PENERIMAAN PAJAK BUMI DAN BANGUNAN  
(PBB) MENURUT KECAMATAN 2007 (RP)

: 9.1.8.

TABLE ACTUAL REVENUE OF TAX ON LAND AND BUILDING BY  
DISTRICT 2007 (RP)

Kecamatan <i>District</i>	Realisasi Pajak Bumi dan Bangunan (PBB) <i>Actual Revenue of Tax on Land and Building</i>
(1)	(2)
Manna	32.759.117
Bunga Mas	14.367.821
Kota Manna	82.173.478
Pasar Manna	71.044.279
Kedurang	14.571.882
Kedurang Ilir	7.436.341
Seginim	10.822.128
Air Nipis	14.813.914
Pino	11.108.420
Ulu Manna	5.730.163
Pino Raya	27.447.713
<b>2007</b>	<b>288.293.256</b>
2006	245.471.381
2005	184.288.613
2004	204.549.394
2003	245.306.036

Sumber: Dinas Pendapatan, Pengelolaan Keuangan dan Aset Daerah Kabupaten Bengkulu Selatan

Source : *The Regional Receipts, Financial and Asset Service of Bengkulu Selatan Regency*



TABEL REALISASI PENERIMAAN PAJAK PER BULAN DAN JENISNYA 2007 (000 Rp)

: 9.1.9.

TABLE REALIZATION REVENUE OF TAXES BY MONTH AND KIND 2007 (000 Rp)

Bulan <i>Month</i>	PPH	PPN	Lainnya <i>Others</i>	Jumlah Total
(1)	(2)	(3)	(4)	(5)
Januari/ <i>January</i>	1.125.894	3.014.743	-	4.140.637
Februari/ <i>February</i>	1.111.764	2.740.593	-	3.852.357
Maret/ <i>March</i>	1.176.365	1.359.260	-	2.535.625
April/ <i>April</i>	1.017.102	807.728	-	1.824.830
Mei/ <i>May</i>	914.415	624.941	-	1.539.356
Juni/ <i>June</i>	884.843	957.166	-	1.842.009
Juli/ <i>July</i>	1.303.438	756.915	-	2.060.353
Agustus/ <i>August</i>	1.260.072	2.549.335	-	3.809.407
September/ <i>September</i>	1.315.145	2.152.212	-	3.467.357
Oktober/ <i>October</i>	1.323.231	3.179.642	-	4.502.873
Nopember/ <i>November</i>	1.942.958	4.718.195	-	6.661.153
Desember/ <i>December</i>	1.718.236	4.794.143	-	6.512.379
<b>2007</b>	<b>15.093.463</b>	<b>27.654.873</b>		<b>42.748.336</b>
2006	2.313.510	23.825.787	-	26.139.297
2005	7.050.481	7.266.775	-	14.317.257
2004	7.967.060	6.889.404	-	14.856.469
2003	8.501.471	9.486.071	-	17.987.542

Catatan/ *Note*: \*) Termasuk Kaur dan Seluma

Sumber: Kantor Penyuluhan Pajak Kabupaten Bengkulu Selatan  
*Source : The Taxes Service Office of Bengkulu Selatan Regency*

## 9.2. PERBANKAN/ *BANKING*

TABEL JUMLAH NASABAH MENURUT JENIS SIMPANANNYA DI  
BANK BENGKULU CABANG MANNA 2007

: 9.2.1.

TABLE *NUMBER OF CUSTOMERS BY KIND OF SAVINGS IN  
BENGKULU BANK BRANCH OF MANNA 2007*

Jenis Simpanan <i>Kind of Savings</i>	Jumlah Nasabah <i>Number of Customers/ Depositors</i>	Jumlah Simpanan <i>Saving (Juta / Million Rp)</i>
(1)	(2)	(3)
1. TABANAS	585	56
2. GIRO	678	56.867
3. SIMPEDA	4.488	33.065
4. DEPOSITO	22	1.049
2007	5.773	91.037
2006	4.773	120.002
2005	10.465	103.572
2004	=	=
2003	6.999	39.450

Sumber: Bank Bengkulu Cabang Manna  
*Source : Bengkulu Bank Branch of Manna*

TABEL JUMLAH NASABAH MENURUT JENIS SIMPANANNYA DI  
BRI BENGKULU CABANG MANNA 2007

: 9.2.2.

TABLE NUMBER OF CUSTOMERS BY KIND OF SEVINGS IN BRI  
BENGKULU BRANCH OF MANNA 2007

Jenis Simpanan <i>Kind of Savings</i>	Jumlah Nasabah <i>Number of Customers/ Depositors</i>	Jumlah Simpanan <i>Savings (Juta / Million Rp)</i>
(1)	(2)	(3)
1. BRITAMA	7.842	40.428
2. DEPOSITO	132	6.078
3. GIRO	251	6.523
4. TABANAS BRI	-	-
5. SIMPEDES	42.548	118.687
6. SIMASKOT	-	-
2007	50.773	171.716
2006	66.790	137.354
2005	79.563	110.454
2004	292.635	265.055
2003	32.781	55.358

Sumber: BRI Cabang Manna

Source : BRI Bank Branch of Manna

TABEL JUMLAH NASABAH DAN KREDIT YANG DISALURKAN  
 BANK BENGKULU CABANG MANNA PER BULAN 2007  
 : 9.2.3.  
 TABLE NUMBER OF CUSTOMERS AND CREDITS OUTSTANDING  
 BENGKULU BANK BRANCH OF MANNA BY MONTH 2007

Bulan Month	Jumlah Nasabah Number of Customers/ Depositors	Jumlah Kredit Number of Credits (juta/ Million Rp)
(1)	(2)	(3)
Januari/ January	1.288	31.088
Februari/ February	1.308	32.790
Maret/ March	1.336	35.454
April/ April	1.406	38.433
Mei/ May	1.448	40.196
Juni/ June	1.501	43.428
Juli/ July	1.548	46.689
Agustus/ August	1.649	54.732
September/ September	1.786	64.509
Oktober/ October	1.866	70.527
Nopember/ November	1.951	79.171
Desember/ December	1.955	74.341
2007	19.042	611.358
2006	864	34.336
2005	36.771	126.457,4
2004	=	=
2003	699	11.107

Sumber: Bank Bengkulu Cabang Manna  
 Source : Bengkulu Bank Branch of Manna

TABEL JUMLAH NASABAH DAN KREDIT YANG DIALURKAN BRI  
BENGKULU CABANG MANNA 2007

: 9.2.4.

TABLE NUMBER OF CUSTOMERS AND CREDITS OUTSTANDING BRI  
BENGKULU BRANCH OF MANNA 2007

Bulan Month	Jumlah Nasabah Number of Customers/ Depositors	Jumlah Kredit Number of Credits (juta/ Million Rp)
(1)	(2)	(3)
Januari/ January	5.728	125.125
Februari/ February	5.597	127.403
Maret/ March	5.591	132.214
April/ April	5.659	132.462
Mei/ May	5.637	135.357
Juni/ June	5.615	135.517
Juli/ July	5.584	133.576
Agustus/ August	5.544	133.100
September/ September	5.457	133.898
Oktober/ October	5.413	130.258
Nopember/ November	5.346	132.851
Desember/ December	5.270	125.926
2007	66.441	1.577.689
2006	144.730	2.611.771
2005	36.771	126.457,4
2004	40.268	342.680
2003	36.877	616.823

Sumber: BRI Cabang Manna

Source : BRI Bank Branch of Manna

TABEL JUMLAH BANK DAN KANTOR BANK MENURUT STATUS DAN KECAMATAN 2007

: 9.2.5.

TABLE BANKS AND BANK OFFICES BY STATUS AND DISTRICT 2007

Kecamatan <i>District</i>	Pusat/ Wilayah <i>Central/ Regional Bank</i>	Cabang/ <i>Branch Office</i>	Cabang Pembantu	Unit/ Kas/ PPD <i>Unit Office</i>	ATM*	Jumlah <i>Total</i>
(1)	(2)	(3)	(4)	(5)	(6)	(7)
Manna	-	-	-	1	-	1
Bunga Mas	-	-	-	-	-	-
Kota Manna	-	1	-	1	1	3
Pasar Manna	-	1	1	3	2	7
Kedurang	-	-	-	-	-	-
Kedurang Ilir	-	-	-	-	-	-
Seginim	-	-	-	-	-	-
Air Nipis	-	-	-	-	-	-
Pino	-	-	-	1	-	1
Ulu Manna	-	-	-	-	-	-
Pino Raya	-	-	-	1	-	1
2007	-	2	1	7	3	13
2006	-	2	1	6	3	12
2005	-	2	1	5	3	11
2004	-	2	1	4	3	10
2003	-	2	1	4	3	10

Catatan/ Note:\*) Automatic Teller Machine

Sumber: BPS Kabupaten Bengkulu Selatan

Source : BPS- Statistics of Bengkulu Selatan Regency

### 9.3. HARGA- HARGA/ PRICES

TABEL HARGA ECERAN 12 MACAM BAHAN POKOK DI KOTA MANNA PADA DESEMBER 2007

: 9.3.1.

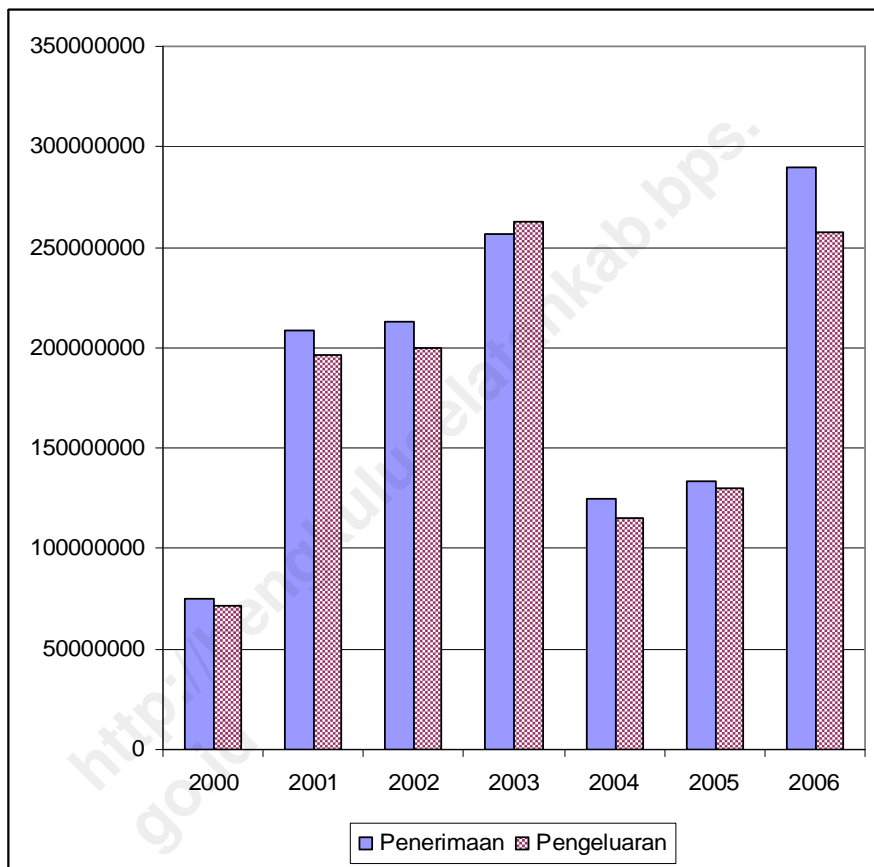
TABLE RETAIL PRICE OF 12 BASIC COMMODITIES IN KOTA MANNA ON DECEMBER 2007

Jenis Barang <i>Kind of Goods</i>	Satuan <i>Units</i>	Harga Price (Rp)
(1)	(2)	(3)
1. Beras/ <i>Rice</i>		
a. Beras Kedurang	kg	4.500
b. Beras Seginim	kg	4.500
d. Beras Dolog	kg	3.000
2. Ikan Diawetkan/ <i>Salt Fish</i>		
a. Teri No. 1	-	20.000
b. Teri No. 2	-	22.000
c. Teri Palembang (Teri)	kg	28.000
3. Minyak Goreng/ <i>Cooking Oil</i>		
a. Bimoli	liter	12.500
b. Drum-an	liter	9.500
4. Garam/ <i>Salt</i>	bungkus	1.000
5. Gula pasir/ <i>Refined Sugar</i>	kg	7.000
6. Minyak Tanah/ <i>Kerosin</i>	liter	3.500
7. Sabun Cuci/ <i>Soap</i>		
a. Sinar Laut	Batang	1.500
b. Rinso	kg	16.000
8. Tekstil Dalam Negeri/ <i>Textile</i> (Tetoron)	-	-
9. Batik Sedang/ <i>Batik</i>	helai	65.000
10. Tepung Terigu (cap Segitiga)/ <i>Wheat Flour</i>	kg	7.000
11. Semen Padang/ <i>Cement</i>	Sak/ Type I	55.000
12. Emas/ <i>Gold</i>		
a. 24 Karat	Gram	225.000
b. 20 Karat	Gram	125.000
c. 18 Karat	Gram	95.000

Sumber: BPS Kabupaten Bengkulu Selatan

Source : BPS- Statistics of Bengkulu Selatan Regency

**GAMBAR 9.1. REALISASI PENERIMAAN DAN PENGELUARAN  
PEMDA KABUPATEN BENGKULU SELATAN TAHUN  
ANGGARAN 2000 – 2006**





<http://bengkuluseelatankab.bps.go.id>

BAB/ CHAPTER X  
PENDAPATAN REGIONAL  
*REGIONAL INCOME*



## 10. 1. PRODUK DOMESTIK/ REGIONAL INCOME

TABEL            PRODUK DOMESTIK REGIONAL BRUTO KABUPATEN  
BENGKULU SELATAN ATAS DASAR HARGA BERLAKU  
MENURUT LAPANGAN USAHA 2005 – 2006 (000.000 Rp)  
: 10.1.1.

TABLE            GROSS REGIONAL DOMESTIC PRODUCT BY INDUSTRIAL  
ORIGIN IN BENGKULU SELATAN REGENCY AT CURRENT  
MARKET PRICE 2005 – 2006 (000.000 Rp)

Sektor/ Sub Sektor	2005**	2006***
(1)	(2)	(3)
<b>1. Pertanian/ Agriculture</b>	<b>242.086</b>	<b>272.040</b>
a. Tanaman Bahan Makanan/ <i>Farm Food Crops</i>	73.728	79.256
b. Tanaman Perkebunan/ <i>Non Food Crops</i>	60.457	68.653
c. Peternakan/ <i>Livestock</i>	30.733	35.002
d. Kehutanan/ <i>Forestry</i>	9.434	10.665
e. Perikanan/ <i>Fishery</i>	67.734	78.464
<b>2. Pertambangan dan Penggalian/ Mining and Quarrying</b>	<b>2.056</b>	<b>2.279</b>
a. Minyak dan Gas Bumi/ <i>Crude Petroleum &amp; Natural Gas</i>	-	-
b. Pertambangan Tanpa Migas/ <i>Non-oil &amp; Gas Mining</i>	-	-
c. Penggalian/ <i>Quarrying</i>	2.056	2.279
<b>3. Industri Pengolahan/ Manufacturing Industry</b>	<b>9.616</b>	<b>10.763</b>
a. Industri Migas/ <i>Oil &amp; Gas Manufacturing</i>	-	-
1) Pengilangan Minyak Bumi/ <i>Petroleum Refinery</i>	-	-
2) Gas Alam Cair/ <i>Liquefied Natural Gas (LNG)</i>	-	-
b. Industri Bukan Migas/ <i>Non Oil-gas Manufacturing</i>	9.616	10.763
1) Makanan, Minuman & Tembakau/ <i>Food, Beverages &amp; Tobacco</i>	7.101	7.901
2) Tekstil, Barang Kulit & Alas Kaki/ <i>Textil, Leather Products &amp; Footwear</i>	-	-
3) Kayu & Hasil Hutan Lainnya/ <i>Wood Products &amp; Other Wood Products</i>	1.512	1.736
4) Kertas dan Barang Cetak/ <i>Paper &amp; Printing</i>	-	-

Lanjutan Tabel/ *Continued Table* 10.1.1.

(1)	(2)	(3)
5) Pupuk, Kimia dan Barang dari Karet/ <i>Fertilizers, Chemic &amp; Rubber Products</i>	-	-
6) Semen dan Barang Galian Bukan Logam <i>Cement &amp; Non Metallic Min. Products</i>	-	-
7) Logam dasar besi dan baja/ <i>Iron &amp; Basic Steel</i>	-	-
8) Alat Angkutan, Mesin dan Peralatan/ <i>Trans. Equip., Mach. &amp; Apparatus</i>	-	-
9) Barang lainnya/ <i>Other Manufacturing Products</i>	1.003	1.126
<b>4. Listrik, Gas dan Air Bersih/ <i>Electricity, Gas &amp; Water Supply</i></b>	<b>1.447</b>	<b>1.635</b>
a. Listrik/ <i>Electricity</i>	845	959
b. Gas Kota/ <i>City Gas</i>	-	-
c. Air Bersih/ <i>Water Supply</i>	602	676
<b>5. Bangunan/ <i>Construction</i></b>	<b>28.705</b>	<b>3 2.223</b>
<b>6. Perdagangan, Hotel dan Restoran/ <i>Trade, Hotel &amp; Restaurant</i></b>	<b>172.341</b>	<b>194.012</b>
a. Perdagangan Besar dan Eceran <i>Wholesale &amp; Retail Trade</i>	164.385	185.025
b. Perhotelan/ <i>Hotel</i>	806	877
c. Restoran/ <i>Restaurant</i>	7.150	8.110
<b>7. Perhubungan dan Komunikasi/ <i>Transport &amp; Communication</i></b>	<b>66.849</b>	<b>75.888</b>
a. Pengangkutan/ <i>Transport</i>	64.105	72.689
1) Angkutan Rel/ <i>Railways Transport</i>	-	-
2) Angkutan Jalan Raya/ <i>Road Transport</i>	64.105	72.689
3) Angkutan Laut/ <i>Sea Transport</i>	-	-
4) Angkutan Sungai, Danau dan Penyeberangan <i>Inland Water Transport</i>	-	-
5) Angkutan Udara/ <i>Air Transport</i>	-	-
6) Jasa Penunjang Angkutan/ <i>Services Allied to Transport</i>	-	-
b. Komunikasi/ <i>Communication</i>	2.744	3.199
1) Pos dan Telekomunikasi/ <i>Post and Telecom.</i>	2.744	3.199
2) Jasa Penunjang Komunikasi/ <i>Services Allied to Comunication</i>	-	-

Lanjutan Tabel/ *Continued Table* 10.1.1.

(1)	(2)	(3)
<b>8. Keuangan, Persewaan dan Jasa Perusahaan/ <i>Financial, Ownership &amp; Business Services</i></b>	<b>33.885</b>	<b>36.500</b>
a. Bank/ <i>Bank</i>	2.099	2.389
b. Lembaga Keuangan Bukan Bank/ <i>Non Bank Financial Institutions</i>	3.811	4.190
c. Jasa Penunjang Keuangan/ <i>Services Allied to Financial</i>	-	-
d. Sewa Perusahaan/ <i>Building Rental</i>	27.975	29.921
e. Jasa Perusahaan/ <i>Business Service</i>	-	-
<b>9. Jasa-jasa/ <i>Services</i></b>	<b>155.818</b>	<b>176.084</b>
a. Pemerintahan Umum/ <i>General Government</i>	129.853	148.000
1) Adm. Pemerintahan dan Pertahanan/ <i>Government Adm. &amp; Defence</i>	129.853	148.000
2) Jasa Perusahaan Lainnya/ <i>Other Government Services</i>	-	-
b. Swasta/ <i>Private</i>	25.965	28.084
1) Sosial Kemasyarakatan/ <i>Social &amp; Community Services</i>	19.792	21.493
2) Hiburan dan Rekreasi/ <i>Amusement &amp; Recreation Services</i>	1.275	1.403
3) Perorangan dan Rumah Tangga/ <i>Personal &amp; Household Services</i>	4.898	5.188
<b>PDRB <i>Gross Domestic Regional Product</i></b>	<b>712.803</b>	<b>801.424</b>

Sumber: BPS Kabupaten Bengkulu Selatan

Source : BPS – *Statistics of Bengkulu Selatan Regency*

TABEL                    PRODUK DOMESTIK REGIONAL BRUTO KABUPATEN  
 BENGKULU SELATAN ATAS DASAR HARGA KONSTAN 2000  
 MENURUT LAPANGAN USAHA 2005 – 2006 (000.000 Rp)  
 : 10.1.2.

TABLE                    *GROSS REGIONAL DOMESTIC PRODUCT BY INDUSTRIAL  
 ORIGIN IN BENGKULU SELATAN REGENCY AT CONSTANT  
 2000 MARKET PRICE 2005 – 2006 (000.000 Rp)*

Sektor/ Sub Sektor	2005**	2006***
(1)	(2)	(3)
<b>1. Pertanian/ Agriculture</b>	<b>145.212</b>	<b>154.562</b>
a. Tanaman Bahan Makanan/ <i>Farm Food Crops</i>	44.459	45.578
b. Tanaman Perkebunan/ <i>Non Food Crops</i>	43.242	46.500
c. Peternakan/ <i>Livestock</i>	16.975	18.153
d. Kehutanan/ <i>Forestry</i>	5.503	5.806
e. Perikanan/ <i>Fishery</i>	35.033	38.525
<b>2. Pertambangan dan Penggalian/ Mining and Quarrying</b>	<b>1.226</b>	<b>1.266</b>
a. Minyak dan Gas Bumi/ <i>Crude Petroleum &amp; Natural Gas</i>	-	-
b. Pertambangan Tanpa Migas/ <i>Non-oil &amp; Gas Mining</i>	0,0	0,0
c. Penggalian/ <i>Quarrying</i>	1.226	1.266
<b>3. Industri Pengolahan/ Manufacturing Industry</b>	<b>6.148</b>	<b>6.410</b>
a. Industri Migas/ <i>Oil &amp; Gas Manufacturing</i>	-	-
1) Pengilangan Minyak Bumi/ <i>Petroleum Refinery</i>	-	-
2) Gas Alam Cair/ <i>Liquefied Natural Gas (LNG)</i>	-	-
b. Industri Bukan Migas/ <i>Non Oil-gas Manufacturing</i>	6.148	6.410
1) Makanan, Minuman & Tembakau/ <i>Food, Beverages &amp; Tobacco</i>	4.371	4.522
2) Tekstil, Barang Kulit & Alas Kaki/ <i>Textil, Leather Products &amp; Footwear</i>	-	-
3) Kayu & Hasil Hutan Lainnya/ <i>Wood Products &amp; Other Wood Products</i>	1.018	1.109
4) Kertas dan Barang Cetakn/ <i>Paper &amp; Printing</i>	-	-

Lanjutan Tabel/ *Continued Table* 10.1.2.

(1)	(2)	(3)
5) Pupuk, Kimia dan Barang dari Karet/ <i>Fertilizers, Chemic &amp; Rubber Products</i>	-	-
6) Semen dan Barang Galian Bukan Logam <i>Cement &amp; Non Metallic Min. Products</i>	-	-
7) Logam dasar besi dan baja/ <i>Iron &amp; Basic Steel</i>	-	-
8) Alat Angkutan, Mesin dan Peralatan/ <i>Trans. Equip., Mach. &amp; Apparatus</i>	-	-
9) Barang lainnya/ <i>Other Manufac. Products</i>	759	779
<b>4. Listrik, Gas dan Air Bersih/ <i>Electricity, Gas &amp; Water Supply</i></b>	<b>683</b>	<b>735</b>
a. Listrik/ <i>Electricity</i>	364	393
b. Gas Kota/ <i>City Gas</i>	-	-
c. Air Bersih/ <i>Water Supply</i>	319	342
<b>5. Bangunan/ <i>Construction</i></b>	<b>20.076</b>	<b>21.079</b>
<b>6. Perdagangan, Hotel dan Restoran/ <i>Trade, Hotel &amp; Restaurant</i></b>	<b>109.891</b>	<b>116.835</b>
a. Perdagangan Besar dan Eceran <i>Wholesale &amp; Retail Trade</i>	104.615	111.301
b. Perhotelan/ <i>Hotel</i>	402	417
c. Restoran/ <i>Restaurant</i>	4.874	5.117
<b>7. Perhubungan dan Komunikasi/ <i>Transport &amp; Communication</i></b>	<b>37.010</b>	<b>38.988</b>
a. Pengangkutan/ <i>Transport</i>	35.435	37.268
1) Angkutan Rel/ <i>Railways Transport</i>	-	-
2) Angkutan Jalan Raya/ <i>Road Transport</i>	35.435	37.268
3) Angkutan Laut/ <i>Sea Transport</i>	0,0	0,0
4) Angkutan Sungai, Danau dan Penyeberangan <i>Inland Water Transport</i>	-	-
5) Angkutan Udara/ <i>Air Transport</i>	-	-
6) Jasa Penunjang Angkutan/ <i>Services Allied to Transport</i>	-	-
b. Komunikasi/ <i>Communication</i>	1.575	1.720
1) Pos dan Telekomunikasi/ <i>Post and Telecom.</i>	1.575	1.720
2) Jasa Penunjang Komunikasi/ <i>Services Allied to Comunication</i>	-	-

Lanjutan Tabel/ *Continued Table* 10.1.2.

(1)	(2)	(3)
<b>8. Keuangan, Persewaan dan Jasa Perusahaan/ <i>Financial, Ownership &amp; Business Services</i></b>	<b>20.681</b>	<b>21.244</b>
a. Bank/ <i>Bank</i>	1.237	1.323
b. Lembaga Keuangan Bukan Bank/ <i>Non Bank Financial Institutions</i>	2.553	2.658
c. Jasa Penunjang Keuangan/ <i>Services Allied to Financial</i>	-	-
d. Sewa Perusahaan/ <i>Building Rental</i>	16.891	17.263
e. Jasa Perusahaan/ <i>Business Service</i>	-	-
<b>9. Jasa-jasa/ <i>Services</i></b>	<b>95.976</b>	<b>101.610</b>
a. Pemerintahan Umum/ <i>General Government</i>	83.270	88.500
1) Adm. Pemerintahan dan Pertahanan/ <i>Government Adm. &amp; Defence</i>	83.270	88.500
2) Jasa Perusahaan Lainnya/ <i>Other Government Services</i>	-	-
b. Swasta/ <i>Private</i>	12.706	13.110
1) Sosial Kemasyarakatan/ <i>Social &amp; Community Services</i>	8.756	9.102
2) Hiburan dan Rekreasi/ <i>Amusement &amp; Recreation Services</i>	798	829
3) Perorangan dan Rumah Tangga/ <i>Personal &amp; Household Services</i>	3.152	3.179
<b>PDRB <i>Gross Domestic Regional Product</i></b>	<b>436.903</b>	<b>462.729</b>

Sumber: BPS Kabupaten Bengkulu Selatan  
*Source : BPS – Statistics of Bengkulu Selatan Regency*



TABEL DISTRIBUSI PERSENTASE PRODUK DOMESTIK REGIONAL BRUTO KABUPATEN BENGKULU SELATAN ATAS DASAR HARGA BERLAKU MENURUT LAPANGAN USAHA 2005 – 2006 (%)

: 10.1.3.

TABLE PERCENTAGE DISTRIBUTION OF GROSS REGIONAL DOMESTIC PRODUCT BY INDUSTRIAL ORIGIN IN BENGKULU SELATAN REGENCY AT CURRENT MARKET PRICE BY INDUSTRIAL ORIGIN 2005 – 2006 (%)

Sektor/ Sub Sektor	2005**	2006***
(1)	(2)	(3)
<b>1. Pertanian/ Agriculture</b>	<b>33,96</b>	<b>33,94</b>
a. Tanaman Bahan Makanan/ <i>Farm Food Crops</i>	10,34	9,89
b. Tanaman Perkebunan/ <i>Non Food Crops</i>	8,48	8,57
c. Peternakan/ <i>Livestock</i>	4,31	4,37
d. Kehutanan/ <i>Forestry</i>	1,32	1,33
e. Perikanan/ <i>Fishery</i>	9,50	9,79
<b>2. Pertambangan dan Penggalian/ Mining and Quarrying</b>	<b>0,29</b>	<b>0,28</b>
a. Minyak dan Gas Bumi/ <i>Crude Petroleum &amp; Natural Gas</i>	-	-
b. Pertambangan Tanpa Migas/ <i>Non-oil &amp; Gas Mining</i>	0,0	0,0
c. Penggalian/ <i>Quarrying</i>	0,29	0,28
<b>3. Industri Pengolahan/ Manufacturing Industry</b>	<b>1,35</b>	<b>1,34</b>
a. Industri Migas/ <i>Oil &amp; Gas Manufacturing</i>	-	-
1) Pengilangan Minyak Bumi/ <i>Petroleum Refinery</i>	-	-
2) Gas Alam Cair/ <i>Liquefied Natural Gas (LNG)</i>	-	-
b. Industri Bukan Migas/ <i>Non Oil-gas Manufac.</i>	1,35	1,34
1) Makanan, Minuman & Tembakau/ <i>Food, Beverages &amp; Tobacco</i>	1,00	0,99
2) Tekstil, Barang Kulit & Alas Kaki/ <i>Textil, Leather Products &amp; Footwear</i>	-	-
3) Kayu & Hasil Hutan Lainnya/ <i>Wood Products &amp; Other Wood Products</i>	0,21	0,22
4) Kertas dan Barang Cetakn/ <i>Paper &amp; Printing</i>	-	-

Lanjutan Tabel/ *Continued Table* 10.1.3.

(1)	(2)	(3)
5) Pupuk, Kimia dan Barang dari Karet/ <i>Fertilizers, Chemic &amp; Rubber Products</i>	-	-
6) Semen dan Barang Galian Bukan Logam <i>Cement &amp; Non Metallic Min. Products</i>	-	-
7) Logam dasar besi dan baja/ <i>Iron &amp; Basic Steel</i>	-	-
8) Alat Angkutan, Mesin dan Peralatan/ <i>Trans. Equip., Mach. &amp; Apparatus</i>	-	-
9) Barang lainnya/ <i>Other Manufac. Products</i>	0,14	0,14
<b>4. Listrik, Gas dan Air Bersih/ <i>Electricity, Gas &amp; Water Supply</i></b>	<b>0,20</b>	<b>0,20</b>
a. Listrik/ <i>Electricity</i>	0,12	0,12
b. Gas Kota/ <i>City Gas</i>	-	-
c. Air Bersih/ <i>Water Supply</i>	0,08	0,08
<b>5. Bangunan/ <i>Construction</i></b>	<b>4,03</b>	<b>4,02</b>
<b>6. Perdagangan, Hotel dan Restoran/ <i>Trade, Hotel &amp; Restaurant</i></b>	<b>24,18</b>	<b>24,21</b>
a. Perdagangan Besar dan Eceran <i>Wholesale &amp; Retail Trade</i>	23,06	23,09
b. Perhotelan/ <i>Hotel</i>	0,11	0,11
c. Restoran/ <i>Restaurant</i>	1,00	1,01
<b>7. Perhubungan dan Komunikasi/ <i>Transport &amp; Communication</i></b>	<b>9,38</b>	<b>9,47</b>
a. Pengangkutan/ <i>Transport</i>	8,99	9,07
1) Angkutan Rel/ <i>Railways Transport</i>	-	-
2) Angkutan Jalan Raya/ <i>Road Transport</i>	8,99	9,07
3) Angkutan Laut/ <i>Sea Transport</i>	0,0	0,0
4) Angkutan Sungai, Danau dan Penyeberangan <i>Inland Water Transport</i>	-	-
5) Angkutan Udara/ <i>Air Transport</i>	-	-
6) Jasa Penunjang Angkutan/ <i>Services Allied to Transport</i>	-	-
b. Komunikasi/ <i>Communication</i>	0,38	0,40
1) Pos dan Telekomunikasi/ <i>Post and Telecom.</i>	0,38	0,40
2) Jasa Penunjang Komunikasi/ <i>Services Allied to Comunication</i>	-	-

Lanjutan Tabel/ *Continued Table* 10.1.3

(1)	(2)	(3)
<b>8. Keuangan, Persewaan dan Jasa Perusahaan/ <i>Financial, Ownership &amp; Business Services</i></b>	<b>4,75</b>	<b>4,55</b>
a. Bank/ <i>Bank</i>	0,29	0,30
b. Lembaga Keuangan Bukan Bank/ <i>Non Bank Financial Institutions</i>	0,53	0,52
c. Jasa Penunjang Keuangan/ <i>Services Allied to Financial</i>	-	-
d. Sewa Perusahaan/ <i>Building Rental</i>	3,92	3,73
e. Jasa Perusahaan/ <i>Business Service</i>	-	-
<b>9. Jasa-jasa/ <i>Services</i></b>	<b>21,86</b>	<b>21,97</b>
a. Pemerintahan Umum/ <i>General Government</i>	18,22	18,47
1) Adm. Pemerintahan dan Pertahanan/ <i>Government Adm. &amp; Defence</i>	18,22	18,47
2) Jasa Perusahaan Lainnya/ <i>Other Government Services</i>	-	-
b. Swasta/ <i>Private</i>	3,64	3,50
1) Sosial Kemasyarakatan/ <i>Social &amp; Community Services</i>	2,78	2,68
2) Hiburan dan Rekreasi/ <i>Amusement &amp; Recreation Services</i>	0,18	0,18
3) Perorangan dan Rumah Tangga/ <i>Personal &amp; Household Services</i>	0,69	0,65
<b>PDRB <i>Gross Domestic Regional Product</i></b>	<b>100,00</b>	<b>100,00</b>

Sumber: BPS Kabupaten Bengkulu Selatan  
*Source : BPS – Statistics of Bengkulu Selatan Regency*

TABEL      DISTRIBUSI PERSENTASE PRODUK DOMESTIK REGIONAL  
BRUTO KABUPATEN BENGKULU SELATAN ATAS DASAR  
HARGA KONSTAN 2000 MENURUT LAPANGAN USAHA  
2005 – 2006 (%)

: 10.1.4.

TABLE      PERCENTAGE DISTRIBUTION OF GROSS REGIONAL  
DOMESTIC PRODUCT BY INDUSTRIAL ORIGIN IN BENGKULU  
SELATAN REGENCY AT CONSTANT 2000 MARKET PRICE BY  
INDUSTRIAL ORIGIN 2005 – 2006 (%)

Sektor/ Sub Sektor	2005**	2006***
(1)	(2)	(3)
<b>1. Pertanian/ Agriculture</b>	<b>33,24</b>	<b>33,40</b>
a. Tanaman Bahan Makanan/ <i>Farm Food Crops</i>	10,18	9,85
b. Tanaman Perkebunan/ <i>Non Food Crops</i>	9,90	10,05
c. Peternakan/ <i>Livestock</i>	3,89	3,92
d. Kehutanan/ <i>Forestry</i>	1,26	1,25
e. Perikanan/ <i>Fishery</i>	8,02	8,33
<b>2. Pertambangan dan Penggalian/ Mining and Quarrying</b>	<b>0,28</b>	<b>0,27</b>
a. Minyak dan Gas Bumi/ <i>Crude Petroleum &amp; Natural Gas</i>	-	-
b. Pertambangan Tanpa Migas/ <i>Non-oil &amp; Gas Mining</i>	0,0	0,0
c. Penggalian/ <i>Quarrying</i>	0,28	0,27
<b>3. Industri Pengolahan/ Manufacturing Industry</b>	<b>1,41</b>	<b>1,39</b>
a. Industri Migas/ <i>Oil &amp; Gas Manufacturing</i>	-	-
1) Pengilangan Minyak Bumi/ <i>Petroleum Refinery</i>	-	-
2) Gas Alam Cair/ <i>Liquefied Natural Gas (LNG)</i>	-	-
b. Industri Bukan Migas/ <i>Non Oil-gas Manufac.</i>	1,41	1,39
1) Makanan, Minuman & Tembakau/ <i>Food, Beverages &amp; Tobacco</i>	1,00	0,98
2) Tekstil, Barang Kulit & Alas Kaki/ <i>Textil, Leather Products &amp; Footwear</i>	-	-
3) Kayu & Hasil Hutan Lainnya/ <i>Wood Products &amp; Other Wood Products</i>	0,23	0,24
4) Kertas dan Barang Cetak/ <i>Paper &amp; Printing</i>	-	-

Lanjutan Tabel/ *Continued Table* 10.1.4.

(1)	(2)	(3)
5) Pupuk, Kimia dan Barang dari Karet/ <i>Fertilizers, Chemic &amp; Rubber Products</i>	-	-
6) Semen dan Barang Galian Bukan Logam <i>Cement &amp; Non Metallic Min. Products</i>	-	-
7) Logam dasar besi dan baja/ <i>Iron &amp; Basic Steel</i>	-	-
8) Alat Angkutan, Mesin dan Peralatan/ <i>Trans. Equip., Mach. &amp; Apparatus</i>	-	-
9) Barang lainnya/ <i>Other Manufac. Products</i>	0,17	0,17
<b>4. Listrik, Gas dan Air Bersih/ <i>Electricity, Gas &amp; Water Supply</i></b>	<b>0,16</b>	<b>0,16</b>
a. Listrik/ <i>Electricity</i>	0,08	0,08
b. Gas Kota/ <i>City Gas</i>	-	-
c. Air Bersih/ <i>Water Supply</i>	0,07	0,07
<b>5. Bangunan/ <i>Construction</i></b>	<b>4,60</b>	<b>4,56</b>
<b>6. Perdagangan, Hotel dan Restoran/ <i>Trade, Hotel &amp; Restaurant</i></b>	<b>25,15</b>	<b>25,25</b>
a. Perdagangan Besar dan Eceran <i>Wholesale &amp; Retail Trade</i>	23,94	24,05
b. Perhotelan/ <i>Hotel</i>	0,09	0,09
c. Restoran/ <i>Restaurant</i>	1,12	1,11
<b>7. Perhubungan dan Komunikasi/ <i>Transport &amp; Communication</i></b>	<b>8,47</b>	<b>8,13</b>
a. Pengangkutan/ <i>Transport</i>	8,11	8,05
1) Angkutan Rel/ <i>Railways Transport</i>	-	-
2) Angkutan Jalan Raya/ <i>Road Transport</i>	8,11	8,05
3) Angkutan Laut/ <i>Sea Transport</i>	0,0	0,0
4) Angkutan Sungai, Danau dan Penyeberangan <i>Inland Water Transport</i>	-	-
5) Angkutan Udara/ <i>Air Transport</i>	-	-
6) Jasa Penunjang Angkutan/ <i>Services Allied to Transport</i>	-	-
b. Komunikasi/ <i>Communication</i>	0,36	0,37
1) Pos dan Telekomunikasi/ <i>Post and Telecom.</i>	0,36	0,37
2) Jasa Penunjang Komunikasi/ <i>Services Allied to Comunication</i>	-	-

Lanjutan Tabel/ *Continued Table* 10.1.4.

(1)	(2)	(3)
<b>8. Keuangan, Persewaan dan Jasa Perusahaan/ <i>Financial, Ownership &amp; Business Services</i></b>	<b>4,81</b>	<b>4,73</b>
a. Bank/ <i>Bank</i>	0,28	0,28
b. Lembaga Keuangan Bukan Bank/ <i>Non Bank Financial Institutions</i>	0,59	0,58
c. Jasa Penunjang Keuangan/ <i>Services Allied to Financial</i>	-	-
d. Sewa Perusahaan/ <i>Building Rental</i>	3,94	3,87
e. Jasa Perusahaan/ <i>Business Service</i>	-	-
<b>9. Jasa-jasa/ <i>Services</i></b>	<b>21,89</b>	<b>21,97</b>
a. Pemerintahan Umum/ <i>General Government</i>	18,90	19,06
1) Adm. Pemerintahan dan Pertahanan/ <i>Government Adm. &amp; Defence</i>	18,90	19,06
2) Jasa Perusahaan Lainnya/ <i>Other Government Services</i>	-	-
b. Swasta/ <i>Private</i>	2,98	2,91
1) Sosial Kemasyarakatan/ <i>Social &amp; Community Services</i>	2,04	2,00
2) Hiburan dan Rekreasi/ <i>Amusement &amp; Recreation Services</i>	0,19	0,18
3) Perorangan dan Rumah Tangga/ <i>Personal &amp; Household Services</i>	0,75	0,72
<b>PDRB <i>Gross Domestic Regional Product</i></b>	<b>100,00</b>	<b>100,00</b>

Sumber: BPS Kabupaten Bengkulu Selatan

Source : BPS – *Statistics of Bengkulu Selatan Regency*

TABEL INDEKS PERKEMBANGAN PRODUK DOMESTIK REGIONAL BRUTO KABUPATEN BENGKULU SELATAN ATAS DASAR HARGA BERLAKU MENURUT LAPANGAN USAHA 2005 – 2006 (Th. 2000 = 100)

: 10.1.5.

TABLE GROWTH INDEX OF GROSS REGIONAL DOMESTIC PRODUCT BY INDUSTRIAL ORIGIN IN BENGKULU SELATAN REGENCY AT CURRENT MARKET PRICE 2005 – 2006 (Th. 2000 = 100)

Sektor/ Sub Sektor	2005**	2006***
(1)	(2)	(3)
<b>1. Pertanian/ Agriculture</b>	<b>138,43</b>	<b>138,24</b>
a. Tanaman Bahan Makanan/ <i>Farm Food Crops</i>	108,53	116,49
b. Tanaman Perkebunan/ <i>Non Food Crops</i>	154,75	149,03
c. Peternakan/ <i>Livestock</i>	181,25	152,47
d. Kehutanan/ <i>Forestry</i>	141,19	142,54
e. Perikanan/ <i>Fishery</i>	153,09	150,18
<b>2. Pertambangan dan Penggalian/ Mining and Quarrying</b>	<b>140,34</b>	<b>143,79</b>
a. Minyak dan Gas Bumi/ <i>Crude Petroleum &amp; Natural Gas</i>	-	-
b. Pertambangan Tanpa Migas/ <i>Non-oil &amp; Gas Mining</i>	0,0	0,0
c. Penggalian/ <i>Quarrying</i>	140,34	143,79
<b>3. Industri Pengolahan/ Manufacturing Industry</b>	<b>153,32</b>	<b>148,41</b>
a. Industri Migas/ <i>Oil &amp; Gas Manufacturing</i>	-	-
1) Pengilangan Minyak Bumi/ <i>Petroleum Refinery</i>	-	-
2) Gas Alam Cair/ <i>Liquefied Natural Gas (LNG)</i>	-	-
b. Industri Bukan Migas/ <i>Non Oil-gas Manufac.</i>	153,32	148,41
1) Makanan, Minuman & Tembakau/ <i>Food, Beverages &amp; Tobacco</i>	161,02	151,65
2) Tekstil, Barang Kulit & Alas Kaki/ <i>Textil, Leather Products &amp; Footwear</i>	-	-
3) Kayu & Hasil Hutan Lainnya/ <i>Wood Products &amp; Other Wood Products</i>	144,97	146,75
4) Kertas dan Barang Cetak/ <i>Paper &amp; Printing</i>	-	-

Lanjutan Tabel/ *Continued Table* 10.1.5.

(1)	(2)	(3)
5) Pupuk, Kimia dan Barang dari Karet/ <i>Fertilizers, Chemic &amp; Rubber Products</i>	-	-
6) Semen dan Barang Galian Bukan Logam <i>Cement &amp; Non Metallic Min. Products</i>	-	-
7) Logam dasar besi dan baja/ <i>Iron &amp; Basic Steel</i>	-	-
8) Alat Angkutan, Mesin dan Peralatan/ <i>Trans. Equip., Mach. &amp; Apparatus</i>	-	-
9) Barang lainnya/ <i>Other Manufac. Products</i>	122,47	131,08
<b>4. Listrik, Gas dan Air Bersih/ <i>Electricity, Gas &amp; Water Supply</i></b>	<b>135,49</b>	<b>135,57</b>
a. Listrik/ <i>Electricity</i>	131,42	136,42
b. Gas Kota/ <i>City Gas</i>	-	-
c. Air Bersih/ <i>Water Supply</i>	141,65	134,39
<b>5. Bangunan/ <i>Construction</i></b>	<b>35,20</b>	<b>39,52</b>
<b>6. Perdagangan, Hotel dan Restoran/ <i>Trade, Hotel &amp; Restaurant</i></b>	<b>754,39</b>	<b>849,25</b>
a. Perdagangan Besar dan Eceran <i>Wholesale &amp; Retail Trade</i>	141,81	141,32
b. Perhotelan/ <i>Hotel</i>	35,90	39,06
c. Restoran/ <i>Restaurant</i>	56,72	64,34
<b>7. Perhubungan dan Komunikasi/ <i>Transport &amp; Communication</i></b>	<b>144,39</b>	<b>154,48</b>
a. Pengangkutan/ <i>Transport</i>	144,57	154,85
1) Angkutan Rel/ <i>Railways Transport</i>	-	-
2) Angkutan Jalan Raya/ <i>Road Transport</i>	144,57	154,85
3) Angkutan Laut/ <i>Sea Transport</i>	0,0	0,0
4) Angkutan Sungai, Danau dan Penyeberangan <i>Inland Water Transport</i>	-	-
5) Angkutan Udara/ <i>Air Transport</i>	-	-
6) Jasa Penunjang Angkutan/ <i>Services Allied to Transport</i>	-	-
b. Komunikasi/ <i>Communication</i>	140,50	146,54
1) Pos dan Telekomunikasi/ <i>Post and Telecom.</i>	140,50	146,54
2) Jasa Penunjang Komunikasi/ <i>Services Allied to Comunication</i>	-	-



Lanjutan Tabel/ *Continued Table* 10.1.5.

(1)	(2)	(3)
<b>8. Keuangan, Persewaan dan Jasa Perusahaan/ <i>Financial, Ownership &amp; Business Services</i></b>	<b>124,50</b>	<b>124,31</b>
a. Bank/ <i>Bank</i>	145,26	141,28
b. Lembaga Keuangan Bukan Bank/ <i>Non Bank Financial Institutions</i>	123,17	123,45
c. Jasa Penunjang Keuangan/ <i>Services Allied to Financial</i>	-	-
d. Sewa Perusahaan/ <i>Building Rental</i>	123,36	123,25
e. Jasa Perusahaan/ <i>Business Service</i>	-	-
<b>9. Jasa-jasa/ <i>Services</i></b>	<b>136,03</b>	<b>133,85</b>
a. Pemerintahan Umum/ <i>General Government</i>	135,02	135,57
1) Adm. Pemerintahan dan Pertahanan/ <i>Government Adm. &amp; Defence</i>	135,02	135,57
2) Jasa Perusahaan Lainnya/ <i>Other Government Services</i>	-	-
b. Swasta/ <i>Private</i>	141,31	125,46
1) Sosial Kemasyarakatan/ <i>Social &amp; Community Services</i>	145,07	126,11
2) Hiburan dan Rekreasi/ <i>Amusement &amp; Recreation Services</i>	4,19	4,61
3) Perorangan dan Rumah Tangga/ <i>Personal &amp; Household Services</i>	138,11	122,47
<b>PDRB <i>Gross Domestic Regional Product</i></b>	<b>138,11</b>	<b>138,44</b>

Sumber: BPS Kabupaten Bengkulu Selatan  
*Source : BPS – Statistics of Bengkulu Selatan Regency*

TABEL INDEKS PERKEMBANGAN PRODUK DOMESTIK REGIONAL BRUTO KABUPATEN BENGKULU SELATAN ATAS DASAR HARGA KONSTAN 2000 MENURUT LAPANGAN USAHA 2005 – 2006 (%)

: 10.1.6.

TABLE GROWTH INDEX OF GROSS REGIONAL DOMESTIC PRODUCT BY INDUSTRIAL ORIGIN IN BENGKULU SELATAN REGENCY AT CONSTANT 2000 MARKET PRICE BY INDUSTRIAL ORIGIN 2005 – 2006 (%)

Sektor/ Sub Sektor	2005**	2006***
(1)	(2)	(3)
<b>1. Pertanian/ Agriculture</b>	<b>944,41</b>	<b>1.005,22</b>
a. Tanaman Bahan Makanan/ <i>Farm Food Crops</i>	43689,77	4.807,81
b. Tanaman Perkebunan/ <i>Non Food Crops</i>	3,217,41	3.459,82
c. Peternakan/ <i>Livestock</i>	141,12	119,38
d. Kehutanan/ <i>Forestry</i>	42,06	44,37
e. Perikanan/ <i>Fishery</i>	120,95	120,60
<b>2. Pertambangan dan Penggalian/ Mining and Quarrying</b>	<b>105,69</b>	<b>103,26</b>
a. Minyak dan Gas Bumi/ <i>Crude Petroleum &amp; Natural Gas</i>	-	-
b. Pertambangan Tanpa Migas/ <i>Non-oil &amp; Gas Mining</i>	0,0	0,0
c. Penggalian/ <i>Quarrying</i>	105,69	103,26
<b>3. Industri Pengolahan/ Manufacturing Industry</b>	<b>269,53</b>	<b>281,02</b>
a. Industri Migas/ <i>Oil &amp; Gas Manufacturing</i>	-	-
1) Pengilangan Minyak Bumi/ <i>Petroleum Refinery</i>	-	-
2) Gas Alam Cair/ <i>Liquefied Natural Gas (LNG)</i>	-	-
b. Industri Bukan Migas/ <i>Non Oil-gas Manufac.</i>	118,66	113,85
1) Makanan, Minuman & Tembakau/ <i>Food, Beverages &amp; Tobacco</i>	1,52	1,57
2) Tekstil, Barang Kulit & Alas Kaki/ <i>Textil, Leather Products &amp; Footwear</i>	-	-
3) Kayu & Hasil Hutan Lainnya/ <i>Wood Products &amp; Other Wood Products</i>	105,56	115,88
4) Kertas dan Barang Cetak/ <i>Paper &amp; Printing</i>	-	-

Lanjutan Tabel/ *Continued Table* 10.1.6.

(1)	(2)	(3)
5) Pupuk, Kimia dan Barang dari Karet/ <i>Fertilizers, Chemic &amp; Rubber Products</i>	-	-
6) Semen dan Barang Galian Bukan Logam <i>Cement &amp; Non Metallic Min. Products</i>	-	-
7) Logam dasar besi dan baja/ <i>Iron &amp; Basic Steel</i>	-	-
8) Alat Angkutan, Mesin dan Peralatan/ <i>Trans. Equip., Mach. &amp; Apparatus</i>	-	-
9) Barang lainnya/ <i>Other Manufac. Products</i>	105,56	104,99
<b>4. Listrik, Gas dan Air Bersih/ <i>Electricity, Gas &amp; Water Supply</i></b>	<b>110,34</b>	<b>114,13</b>
a. Listrik/ <i>Electricity</i>	110,30	113,58
b. Gas Kota/ <i>City Gas</i>	-	-
c. Air Bersih/ <i>Water Supply</i>	103,45	114,77
<b>5. Bangunan/ <i>Construction</i></b>	<b>24,62</b>	<b>25,85</b>
<b>6. Perdagangan, Hotel dan Restoran/ <i>Trade, Hotel &amp; Restaurant</i></b>	<b>481,03</b>	<b>511,42</b>
a. Perdagangan Besar dan Eceran <i>Wholesale &amp; Retail Trade</i>	1.591,34	1.693,05
b. Perhotelan/ <i>Hotel</i>	17,91	18,57
c. Restoran/ <i>Restaurant</i>	38,67	40,60
<b>7. Perhubungan dan Komunikasi/ <i>Transport &amp; Communication</i></b>	<b>2.071,07</b>	<b>2.181,76</b>
a. Pengangkutan/ <i>Transport</i>	110,21	110,51
1) Angkutan Rel/ <i>Railways Transport</i>	-	-
2) Angkutan Jalan Raya/ <i>Road Transport</i>	1.982,93	2.085,51
3) Angkutan Laut/ <i>Sea Transport</i>	0,0	0,0
4) Angkutan Sungai, Danau dan Penyeberangan <i>Inland Water Transport</i>	-	-
5) Angkutan Udara/ <i>Air Transport</i>	-	-
6) Jasa Penunjang Angkutan/ <i>Services Allied to Transport</i>	-	-
b. Komunikasi/ <i>Communication</i>	37,20	40,62
1) Pos dan Telekomunikasi/ <i>Post and Telecom.</i>	37,20	40,62
2) Jasa Penunjang Komunikasi/ <i>Services Allied to Comunication</i>	-	-

Lanjutan Tabel/ *Continued Table* 10.1.6.

(1)	(2)	(3)
<b>8. Keuangan, Persewaan dan Jasa Perusahaan/ <i>Financial, Ownership &amp; Business Services</i></b>	<b>1.283,74</b>	<b>1.318,68</b>
a. Bank/ <i>Bank</i>	113,28	113,56
b. Lembaga Keuangan Bukan Bank/ <i>Non Bank Financial Institutions</i>	106,20	108,00
c. Jasa Penunjang Keuangan/ <i>Services Allied to Financial</i>	-	-
d. Sewa Perusahaan/ <i>Building Rental</i>	104,74	105,75
e. Jasa Perusahaan/ <i>Business Service</i>	-	-
<b>9. Jasa-jasa/ <i>Services</i></b>	<b>112,89</b>	<b>111,98</b>
a. Pemerintahan Umum/ <i>General Government</i>	8.385,70	8.912,39
1) Adm. Pemerintahan dan Pertahanan/ <i>Government Adm. &amp; Defence</i>	8.973,06	9.536,64
2) Jasa Perusahaan Lainnya/ <i>Other Government Services</i>	-	-
b. Swasta/ <i>Private</i>	19.547,69	20.169,23
1) Sosial Kemasyarakatan/ <i>Social &amp; Community Services</i>	111,93	107,50
2) Hiburan dan Rekreasi/ <i>Amusement &amp; Recreation Services</i>	2,62	2,73
3) Perorangan dan Rumah Tangga/ <i>Personal &amp; Household Services</i>	99,72	101,63
<b>PDRB <i>Gross Domestic Regional Product</i></b>	<b>201.337,79</b>	<b>213.239,17</b>

Sumber: BPS Kabupaten Bengkulu Selatan

Source : BPS – *Statistics of Bengkulu Selatan Regency*

TABEL INDEKS BERANTAI PDRB KABUPATEN BENGKULU  
SELATAN ATAS DASAR HARGA BERLAKU MENURUT  
LAPANGAN USAHA 2005 – 2006  
(TAHUN SEBELUMNYA = 100)

: 10.1.7.

TABLE LINK INDEX OF REGIONAL INCOME BY INDUSTRIAL ORIGIN  
IN BENGKULU SELATAN REGENCY AT CURRENT MARKET  
PRICE 2005 – 2006 (PREVIOUS YEAR =100)

Sektor/ Sub Sektor	2005**	2006***
(1)	(2)	(3)
<b>1. Pertanian/ Agriculture</b>	<b>123,02</b>	<b>112,37</b>
a. Tanaman Bahan Makanan/ <i>Farm Food Crops</i>	108,37	107,50
b. Tanaman Perkebunan/ <i>Non Food Crops</i>	131,23	113,56
c. Peternakan/ <i>Livestock</i>	133,88	113,89
d. Kehutanan/ <i>Forestry</i>	126,09	113,05
e. Perikanan/ <i>Fishery</i>	129,65	115,84
<b>2. Pertambangan dan Penggalian/ Mining and Quarrying</b>	<b>129,72</b>	<b>110,85</b>
a. Minyak dan Gas Bumi/ <i>Crude Petroleum &amp; Natural Gas</i>	-	-
b. Pertambangan Tanpa Migas/ <i>Non-oil &amp; Gas Mining</i>	0,0	0,0
c. Penggalian/ <i>Quarrying</i>	129,72	110,85
<b>3. Industri Pengolahan/ Manufacturing Industry</b>	<b>132,60</b>	<b>111,93</b>
a. Industri Migas/ <i>Oil &amp; Gas Manufacturing</i>	-	-
1) Pengilangan Minyak Bumi/ <i>Petroleum Refinery</i>	-	-
2) Gas Alam Cair/ <i>Liquefied Natural Gas (LNG)</i>	-	-
b. Industri Bukan Migas/ <i>Non Oil-gas Manufac.</i>	132,60	111,93
1) Makanan, Minuman & Tembakau/ <i>Food, Beverages &amp; Tobacco</i>	136,30	111,27
2) Tekstil, Barang Kulit & Alas Kaki/ <i>Textil, Leather Products &amp; Footwear</i>	-	-
3) Kayu & Hasil Hutan Lainnya/ <i>Wood Products &amp; Other Wood Products</i>	127,81	114,81
4) Kertas dan Barang Cetak/ <i>Paper &amp; Printing</i>	-	-

Lanjutan Tabel/ *Continued Table* 10.1.7.

(1)	(2)	(3)
5) Pupuk, Kimia dan Barang dari Karet/ <i>Fertilizers, Chemic &amp; Rubber Products</i>	-	-
6) Semen dan Barang Galian Bukan Logam <i>Cement &amp; Non Metallic Min. Products</i>	-	-
7) Logam dasar besi dan baja/ <i>Iron &amp; Basic Steel</i>	-	-
8) Alat Angkutan, Mesin dan Peralatan/ <i>Trans. Equip., Mach. &amp; Apparatus</i>	-	-
9) Barang lainnya/ <i>Other Manufac. Products</i>	116,76	112,26
<b>4. Listrik, Gas dan Air Bersih/ <i>Electricity, Gas &amp; Water Supply</i></b>	<b>119,98</b>	<b>112,99</b>
a. Listrik/ <i>Electricity</i>	120,20	113,49
b. Gas Kota/ <i>City Gas</i>	-	-
c. Air Bersih/ <i>Water Supply</i>	119,68	112,29
<b>5. Bangunan/ <i>Construction</i></b>	<b>118,19</b>	<b>112,26</b>
<b>6. Perdagangan, Hotel dan Restoran/ <i>Trade, Hotel &amp; Restaurant</i></b>	125,12	112,57
a. Perdagangan Besar dan Eceran <i>Wholesale &amp; Retail Trade</i>	125,56	112,56
b. Perhotelan/ <i>Hotel</i>	120,66	108,81
c. Restoran/ <i>Restaurant</i>	116,35	113,43
<b>7. Perhubungan dan Komunikasi/ <i>Transport &amp; Communication</i></b>	<b>136,08</b>	<b>113,52</b>
a. Pengangkutan/ <i>Transport</i>	136,56	113,39
1) Angkutan Rel/ <i>Railways Transport</i>	-	-
2) Angkutan Jalan Raya/ <i>Road Transport</i>	136,56	113,39
3) Angkutan Laut/ <i>Sea Transport</i>	-	-
4) Angkutan Sungai, Danau dan Penyeberangan <i>Inland Water Transport</i>	-	-
5) Angkutan Udara/ <i>Air Transport</i>	-	-
6) Jasa Penunjang Angkutan/ <i>Services Allied to Transport</i>	-	-
b. Komunikasi/ <i>Communication</i>	125,70	116,58
1) Pos dan Telekomunikasi/ <i>Post and Telecom.</i>	125,70	116,58
2) Jasa Penunjang Komunikasi/ <i>Services Allied to Comunication</i>	-	-

Lanjutan Tabel/ *Continued Table* 10.1.7.

(1)	(2)	(3)
<b>8. Keuangan, Persewaan dan Jasa Perusahaan/ <i>Financial, Ownership &amp; Business Services</i></b>	<b>115,41</b>	<b>107,72</b>
a. Bank/ <i>Bank</i>	124,13	113,82
b. Lembaga Keuangan Bukan Bank/ <i>Non Bank Financial Institutions</i>	112,29	109,94
c. Jasa Penunjang Keuangan/ <i>Services Allied to Financial</i>	-	-
d. Sewa Perusahaan/ <i>Building Rental</i>	115,24	106,96
e. Jasa Perusahaan/ <i>Business Service</i>	-	-
<b>9. Jasa-jasa/ <i>Services</i></b>	<b>118,44</b>	<b>113,01</b>
a. Pemerintahan Umum/ <i>General Government</i>	118,95	113,98
1) Adm. Pemerintahan dan Pertahanan/ <i>Government Adm. &amp; Defence</i>	118,95	113,98
2) Jasa Perusahaan Lainnya/ <i>Other Government Services</i>	-	-
b. Swasta/ <i>Private</i>	116,00	108,16
1) Sosial Kemasyarakatan/ <i>Social &amp; Community Services</i>	116,13	108,59
2) Hiburan dan Rekreasi/ <i>Amusement &amp; Recreation Services</i>	115,38	110,04
3) Perorangan dan Rumah Tangga/ <i>Personal &amp; Household Services</i>	115,63	105,92
<b>PDRB <i>Gross Domestic Regional Product</i></b>	<b>123,13</b>	<b>112,43</b>

Sumber: BPS Kabupaten Bengkulu Selatan

Source : BPS – *Statistics of Bengkulu Selatan Regency*

TABEL INDEKS BERANTAI PDRB KABUPATEN BENGKULU  
SELATAN ATAS DASAR HARGA KONSTAN 2000 MENURUT  
LAPANGAN USAHA 2005 – 2006  
(2000 = 100)

: 10.1.8.

TABLE LINK INDEX OF REGIONAL INCOME BY INDUSTRIAL ORIGIN  
IN BENGKULU SELATAN REGENCY AT CONSTANT 2000  
MARKET PRICE 2005 – 2006 (2000 = 100)

Sektor/ Sub Sektor	2005**	2006***
(1)	(2)	(3)
<b>1. Pertanian/ Agriculture</b>	<b>104,39</b>	<b>106,44</b>
a. Tanaman Bahan Makanan/ <i>Farm Food Crops</i>	96,10	102,52
b. Tanaman Perkebunan/ <i>Non Food Crops</i>	106,82	107,53
c. Peternakan/ <i>Livestock</i>	111,63	106,94
d. Kehutanan/ <i>Forestry</i>	105,58	105,51
e. Perikanan/ <i>Fishery</i>	109,67	109,97
<b>2. Pertambangan dan Penggalian/ Mining and Quarrying</b>	<b>105,69</b>	<b>103,26</b>
a. Minyak dan Gas Bumi/ <i>Crude Petroleum &amp; Natural Gas</i>	-	-
b. Pertambangan Tanpa Migas/ <i>Non-oil &amp; Gas Mining</i>	0,0	0,0
c. Penggalian/ <i>Quarrying</i>	105,69	103,26
<b>3. Industri Pengolahan/ Manufacturing Industry</b>	<b>109,20</b>	<b>104,26</b>
a. Industri Migas/ <i>Oil &amp; Gas Manufacturing</i>	-	-
1) Pengilangan Minyak Bumi/ <i>Petroleum Refinery</i>	-	-
2) Gas Alam Cair/ <i>Liquefied Natural Gas (LNG)</i>	-	-
b. Industri Bukan Migas/ <i>Non Oil-gas Manufac.</i>	109,20	104,26
1) Makanan, Minuman & Tembakau/ <i>Food, Beverages &amp; Tobacco</i>	111,19	103,45
2) Tekstil, Barang Kulit & Alas Kaki/ <i>Textil, Leather Products &amp; Footwear</i>	-	-
3) Kayu & Hasil Hutan Lainnya/ <i>Wood Products &amp; Other Wood Products</i>	106,37	108,94
4) Kertas dan Barang Cetakn/ <i>Paper &amp; Printing</i>	-	-



Lanjutan Tabel/ *Continued Table* 10.1.8.

(1)	(2)	(3)
5) Pupuk, Kimia dan Barang dari Karet/ <i>Fertilizers, Chemic &amp; Rubber Products</i>	-	-
6) Semen dan Barang Galian Bukan Logam <i>Cement &amp; Non Metallic Min. Products</i>	-	-
7) Logam dasar besi dan baja/ <i>Iron &amp; Basic Steel</i>	-	-
8) Alat Angkutan, Mesin dan Peralatan/ <i>Trans. Equip., Mach. &amp; Apparatus</i>	-	-
9) Barang lainnya/ <i>Other Manufac. Products</i>	102,29	102,64
<b>4. Listrik, Gas dan Air Bersih/ <i>Electricity, Gas &amp; Water Supply</i></b>	<b>106,06</b>	<b>107,61</b>
a. Listrik/ <i>Electricity</i>	105,20	107,97
b. Gas Kota/ <i>City Gas</i>	-	-
c. Air Bersih/ <i>Water Supply</i>	107,05	107,21
<b>5. Bangunan/ <i>Construction</i></b>	<b>104,96</b>	<b>105,00</b>
<b>6. Perdagangan, Hotel dan Restoran/ <i>Trade, Hotel &amp; Restaurant</i></b>	<b>106,63</b>	<b>106,32</b>
a. Perdagangan Besar dan Eceran <i>Wholesale &amp; Retail Trade</i>	106,72	106,39
b. Perhotelan/ <i>Hotel</i>	103,34	103,73
c. Restoran/ <i>Restaurant</i>	104,98	104,99
<b>7. Perhubungan dan Komunikasi/ <i>Transport &amp; Communication</i></b>	<b>105,23</b>	<b>105,34</b>
a. Pengangkutan/ <i>Transport</i>	105,07	105,17
1) Angkutan Rel/ <i>Railways Transport</i>	-	-
2) Angkutan Jalan Raya/ <i>Road Transport</i>	105,08	105,17
3) Angkutan Laut/ <i>Sea Transport</i>	0,0	0,0
4) Angkutan Sungai, Danau dan Penyeberangan <i>Inland Water Transport</i>	-	-
5) Angkutan Udara/ <i>Air Transport</i>	-	-
6) Jasa Penunjang Angkutan/ <i>Services Allied to Transport</i>	-	-
b. Komunikasi/ <i>Communication</i>	108,92	109,21
1) Pos dan Telekomunikasi/ <i>Post and Telecom.</i>	108,92	109,21
2) Jasa Penunjang Komunikasi/ <i>Services Allied to Comunication</i>	-	-

Lanjutan Tabel/ *Continued Table* 10.1.8.

(1)	(2)	(3)
<b>8. Keuangan, Persewaan dan Jasa Perusahaan/ <i>Financial, Ownership &amp; Business Services</i></b>	103,66	102,72
a. Bank/ <i>Bank</i>	106,18	106,95
b. Lembaga Keuangan Bukan Bank/ <i>Non Bank Financial Institutions</i>	103,74	104,11
c. Jasa Penunjang Keuangan/ <i>Services Allied to Financial</i>	-	-
d. Sewa Perusahaan/ <i>Building Rental</i>	103,47	104,11
e. Jasa Perusahaan/ <i>Business Service</i>	-	-
<b>9. Jasa-jasa/ <i>Services</i></b>	105,77	102,20
a. Pemerintahan Umum/ <i>General Government</i>	106,25	105,87
1) Adm. Pemerintahan dan Pertahanan/ <i>Government Adm. &amp; Defence</i>	106,25	106,28
2) Jasa Perusahaan Lainnya/ <i>Other Government Services</i>	-	-
b. Swasta/ <i>Private</i>	102,75	103,18
1) Sosial Kemasyarakatan/ <i>Social &amp; Community Services</i>	103,41	103,95
2) Hiburan dan Rekreasi/ <i>Amusement &amp; Recreation Services</i>	103,50	103,88
3) Perorangan dan Rumah Tangga/ <i>Personal &amp; Household Services</i>	100,77	100,86
<b>PDRB <i>Gross Domestic Regional Product</i></b>	<b>105,38</b>	<b>105,91</b>

Sumber: BPS Kabupaten Bengkulu Selatan

Source : BPS – *Statistics of Bengkulu Selatan Regency*

TABEL INDEKS HARGA IMPLISIT PDRB KABUPATEN BENGKULU  
SELATAN MENURUT LAPANGAN USAHA  
2005 – 2006

: 10.1.9.

TABLE IMPLICIT INDEX OF REGIONAL INCOME BY INDUSTRIAL  
ORIGIN IN BENGKULU SELATAN REGENCY  
2005 – 2006

Sektor/ Sub Sektor	2005**	2006***
(1)	(2)	(3)
<b>1. Pertanian/ Agriculture</b>	<b>166,71</b>	<b>176,01</b>
a. Tanaman Bahan Makanan/ <i>Farm Food Crops</i>	165,83	173,89
b. Tanaman Perkebunan/ <i>Non Food Crops</i>	139,81	147,64
c. Peternakan/ <i>Livestock</i>	181,05	192,82
d. Kehutanan/ <i>Forestry</i>	171,43	183,69
e. Perikanan/ <i>Fishery</i>	193,34	203,67
<b>2. Pertambangan dan Penggalian/ Mining and Quarrying</b>	<b>167,70</b>	<b>180,02</b>
a. Minyak dan Gas Bumi/ <i>Crude Petroleum &amp; Natural Gas</i>	-	-
b. Pertambangan Tanpa Migas/ <i>Non-oil &amp; Gas Mining</i>	0,0	0,0
c. Penggalian/ <i>Quarrying</i>	167,70	180,02
<b>3. Industri Pengolahan/ Manufacturing Industry</b>	<b>156,41</b>	<b>167,91</b>
a. Industri Migas/ <i>Oil &amp; Gas Manufacturing</i>	-	-
1) Pengilangan Minyak Bumi/ <i>Petroleum Refinery</i>	-	-
2) Gas Alam Cair/ <i>Liquefied Natural Gas (LNG)</i>	-	-
b. Industri Bukan Migas/ <i>Non Oil-gas Manufac.</i>	156,41	167,91
1) Makanan, Minuman & Tembakau/ <i>Food, Beverages &amp; Tobacco</i>	162,46	174,72
2) Tekstil, Barang Kulit & Alas Kaki/ <i>Textil, Leather Products &amp; Footwear</i>	-	-
3) Kayu & Hasil Hutan Lainnya/ <i>Wood Products &amp; Other Wood Products</i>	148,53	156,54
4) Kertas dan Barang Cetakn/ <i>Paper &amp; Printing</i>	-	-

Lanjutan Tabel/ *Continued Table* 10.1.9.

(1)	(2)	(3)
5) Pupuk, Kimia dan Barang dari Karet/ <i>Fertilizers, Chemic &amp; Rubber Products</i>	-	-
6) Semen dan Barang Galian Bukan Logam <i>Cement &amp; Non Metallic Min. Products</i>	-	-
7) Logam dasar besi dan baja/ <i>Iron &amp; Basic Steel</i>	-	-
8) Alat Angkutan, Mesin dan Peralatan/ <i>Trans. Equip., Mach. &amp; Apparatus</i>	-	-
9) Barang lainnya/ <i>Other Manufac. Products</i>	132,15	144,54
<b>4. Listrik, Gas dan Air Bersih/ <i>Electricity, Gas &amp; Water Supply</i></b>	<b>211,86</b>	<b>222,45</b>
a. Listrik/ <i>Electricity</i>	232,14	244,02
b. Gas Kota/ <i>City Gas</i>	-	-
c. Air Bersih/ <i>Water Supply</i>	188,71	197,66
<b>5. Bangunan/ <i>Construction</i></b>	<b>142,98</b>	<b>152,87</b>
<b>6. Perdagangan, Hotel dan Restoran/ <i>Trade, Hotel &amp; Restaurant</i></b>	<b>156,83</b>	<b>166,06</b>
a. Perdagangan Besar dan Eceran <i>Wholesale &amp; Retail Trade</i>	157,13	166,24
b. Perhotelan/ <i>Hotel</i>	200,50	210,31
c. Restoran/ <i>Restaurant</i>	146,70	158,49
<b>7. Perhubungan dan Komunikasi/ <i>Transport &amp; Communication</i></b>	<b>180,62</b>	<b>194,64</b>
a. Pengangkutan/ <i>Transport</i>	180,91	195,04
1) Angkutan Rel/ <i>Railways Transport</i>	-	-
2) Angkutan Jalan Raya/ <i>Road Transport</i>	180,91	195,04
3) Angkutan Laut/ <i>Sea Transport</i>	0,0	0,0
4) Angkutan Sungai, Danau dan Penyeberangan <i>Inland Water Transport</i>	-	-
5) Angkutan Udara/ <i>Air Transport</i>	-	-
6) Jasa Penunjang Angkutan/ <i>Services Allied to Transport</i>	-	-
b. Komunikasi/ <i>Communication</i>	174,22	185,99
1) Pos dan Telekomunikasi/ <i>Post and Telecom.</i>	174,22	185,99
2) Jasa Penunjang Komunikasi/ <i>Services Allied to Comunication</i>	-	-

Lanjutan Tabel/ *Continued Table* 10.1.9.

(1)	(2)	(3)
<b>8. Keuangan, Persewaan dan Jasa Perusahaan/ <i>Financial, Ownership &amp; Business Services</i></b>	<b>163,85</b>	<b>171,81</b>
a. Bank/ <i>Bank</i>	169,68	180,57
b. Lembaga Keuangan Bukan Bank/ <i>Non Bank Financial Institutions</i>	149,28	157,64
c. Jasa Penunjang Keuangan/ <i>Services Allied to Financial</i>	-	-
d. Sewa Perusahaan/ <i>Building Rental</i>	165,62	173,32
e. Jasa Perusahaan/ <i>Business Service</i>	-	-
<b>9. Jasa-jasa/ <i>Services</i></b>	<b>162,35</b>	<b>173,29</b>
a. Pemerintahan Umum/ <i>General Government</i>	155,94	167,23
1) Adm. Pemerintahan dan Pertahanan/ <i>Government Adm. &amp; Defence</i>	155,94	167,23
2) Jasa Perusahaan Lainnya/ <i>Other Government Services</i>	-	-
b. Swasta/ <i>Private</i>	204,35	214,22
1) Sosial Kemasyarakatan/ <i>Social &amp; Community Services</i>	226,04	236,13
2) Hiburan dan Rekreasi/ <i>Amusement &amp; Recreation Services</i>	159,77	169,24
3) Perorangan dan Rumah Tangga/ <i>Personal &amp; Household Services</i>	155,39	163,20
<b>PDRB <i>Gross Domestic Regional Product</i></b>	<b>163,15</b>	<b>173,20</b>

Sumber: BPS Kabupaten Bengkulu Selatan  
*Source : BPS – Statistics of Bengkulu Selatan Regency*

TABEL PENDAPATAN REGIONAL DAN PENDAPATAN REGIONAL PERKAPITA KABUPATEN BENGKULU SELATAN 2005 – 2006 : 10.1.10.

TABLE REGIONAL INCOME AND REGIONAL INCOME PERCAPITA OF BENGKULU SELATAN REGENCY 2005 – 2006

Sektor/ Sub Sektor	2005**	2006***
(1)	(2)	(3)
<b>A. Atas Dasar Harga Berlaku (Juta Rp)</b> <i>At Current Market Price (Million Rupiahs)</i>		
1. PDRB Pada Harga Pasar/ <i>Gross Domestic Regional product</i>	712.803	801.424
2. Penyusutan/ <i>Depreciation</i>	19.132	21.511
3. PDRN Pada Harga Pasar/ <i>Net Domestic Reg. Pro.</i>	693.671	779.913
4. Pajak Tak Langsung Netto/ <i>Net Indirect Taxes</i>	10.308	11.590
5. PDRN Atas Dasar Biaya Faktor Produksi/ Pend. Regional/ <i>Net Domestic Reg.Pro. from Abroad</i>	683.363	768.323
6. PDRB Perkapita/ <i>Per capita Gross Domestic Regional Bruto</i>	5,188	5,775
7. Pendapatan Regional Perkapita/ <i>Per capita Regional Income</i>	4,974	5,536
<b>B. Atas Dasar Harga Konstan (Juta Rp)</b> <i>At Constant Market Price (Billion Rupiahs)</i>		
1. PDRB Pada Harga Pasar/ <i>Gross Domestic Regional product</i>	436.903	462.729
2. Penyusutan/ <i>Depreciation</i>	12.701	13.452
3. PDRN Pada Harga Pasar/ <i>Net Domestic Reg. Pro.</i>	424.202	449.277
4. Pajak Tak Langsung Netto/ <i>Net Indirect Taxes</i>	6.353	6.729
5. PDRN Atas Dasar Biaya Faktor Produksi/ Pend. Regional/ <i>Net Domestic Reg.Pro. from Abroad</i>	417.849	442.549
6. PDRB Perkapita/ <i>Per capita Gross Domestic Regional Bruto</i>	3,180	3,334
7. Pendapatan Regional Perkapita/ <i>Per capita Regional Income</i>	3,041	3,189
<b>C. Penduduk Pert. Tahun / <i>Mid Year Population</i></b>	137.385	138.762

Sumber: BPS Kabupaten Bengkulu Selatan  
Source : BPS – Statistics of Bengkulu Selatan Regency

TABEL INDEKS PERKEMBANGAN PENDAPATAN REGIONAL DAN  
PENDAPATAN REGIONAL PERKAPITA KABUPATEN  
BENGKULU SELATAN 2005 – 2006 (2000 = 100)

: 10.1.11.

TABLE GROWTH INDEX OF REGIONAL INCOME AND REGIONAL  
INCOME PERCAPITA OF BENGKULU SELATAN REGENCY  
2005 – 2006 (2000 = 100)

Sektor/ Sub Sektor	2005**	2006***
(1)	(2)	(3)
<b>A. Atas Dasar Harga Berlaku</b>		
<i>At Current Market Price</i>		
1. PDRB Pada Harga Pasar/ <i>Gross Domestic Regional product</i>	247,98	278,81
2. Penyusutan/ <i>Depreciation</i>	101,83	114,49
3. PDRN Pada Harga Pasar/ <i>Net Domestic Reg. Pro.</i>	258,20	290,30
4. Pajak Tak Langsung Netto/ <i>Net Indirect Taxes</i>	122,97	138,25
5. PDRN Atas Dasar Biaya Faktor Produksi/ Pend. Regional/ <i>Net Domestic Reg.Pro. from Abroad</i>	262,55	295,19
6. PDRB Perkapita/ <i>Per capita Gross Domestic Regional Bruto</i>	587,45	653,94
7. Pendapatan Regional Perkapita/ <i>Per capita Regional Income</i>	621,99	692,38
<b>B. Atas Dasar Harga Konstan</b>		
<i>At Constant Market Price</i>		
1. PDRB Pada Harga Pasar/ <i>Gross Domestic Regional product</i>	151,99	160,98
2. Penyusutan/ <i>Depreciation</i>	67,60	71,59
3. PDRN Pada Harga Pasar/ <i>Net Domestic Reg. Pro.</i>	157,90	167,23
4. Pajak Tak Langsung Netto/ <i>Net Indirect Taxes</i>	75,78	80,26
5. PDRN Atas Dasar Biaya Faktor Produksi/ Pend. Regional/ <i>Net Domestic Reg.Pro. from Abroad</i>	160,54	170,03
6. PDRB Perkapita/ <i>Per capita Gross Domestic Regional Bruto</i>	360,07	377,57
7. Pendapatan Regional Perkapita/ <i>Per capita Regional Income</i>	380,32	398,80
<b>C. Penduduk Pert. Tahun / Mid Year Population</b>	42,21	42,63

Sumber: BPS Kabupaten Bengkulu Selatan  
Source : BPS – Statistics of Bengkulu Selatan Regency

TABEL INDEKS BERANTAI PENDAPATAN REGIONAL DAN  
PENDAPATAN REGIONAL PERKAPITA KABUPATEN  
BENGKULU SELATAN 2005 – 2006 (TH. SEBELUMNYA = 100)  
: 10.1.12.

TABLE LINK INDEX OF REGIONAL INCOME AND REGIONAL INCOME  
PERCAPITA OF BENGKULU SELATAN REGENCY 2005 – 2006  
(PREVIOUS YEAR =100)

Sektor/ Sub Sektor	2005**	2006***
(1)	(2)	(3)
<b>A. Atas Dasar Harga Berlaku</b>		
<i>At Current Market Price</i>		
1. PDRB Pada Harga Pasar/ <i>Gross Domestic Regional product</i>	123,13	112,43
2. Penyusutan/ <i>Depreciation</i>	78,07	112,43
3. PDRN Pada Harga Pasar/ <i>Net Domestic Reg. Pro.</i>	125,12	112,43
4. Pajak Tak Langsung Netto/ <i>Net Indirect Taxes</i>	80,77	112,43
5. PDRN Atas Dasar Biaya Faktor Produksi/ Pend. Regional/ <i>Net Domestic Reg.Pro. from Abroad</i>	126,17	112,43
6. PDRB Perkapita/ <i>Per capita Gross Domestic Regional Bruto</i>	122,62	111,32
7. Pendapatan Regional Perkapita/ <i>Per capita Regional Income</i>	125,65	111,32
<b>B. Atas Dasar Harga Konstan</b>		
<i>At Constant Market Price</i>		
1. PDRB Pada Harga Pasar/ <i>Gross Domestic Regional product</i>	105,38	105,91
2. Penyusutan/ <i>Depreciation</i>	69,26	105,91
3. PDRN Pada Harga Pasar/ <i>Net Domestic Reg. Pro.</i>	107,06	105,91
4. Pajak Tak Langsung Netto/ <i>Net Indirect Taxes</i>	70,93	105,91
5. PDRN Atas Dasar Biaya Faktor Produksi/ Pend. Regional/ <i>Net Domestic Reg.Pro. from Abroad</i>	107,93	105,91
6. PDRB Perkapita/ <i>Per capita Gross Domestic Regional Bruto</i>	107,89	104,86
7. Pendapatan Regional Perkapita/ <i>Per capita Regional Income</i>	104,95	104,86
<b>C. Penduduk Pert. Tahun / Mid Year Population</b>	100,42	101,00

Sumber: BPS Kabupaten Bengkulu Selatan  
Source : BPS – Statistics of Bengkulu Selatan Regency



TABEL INDEKS IMPLISIT PENDAPATAN REGIONAL DAN  
PENDAPATAN REGIONAL PERKAPITA KABUPATEN  
BENGKULU SELATAN 2004 – 2006

: 10.1.13.

TABLE *IMPLICIT INDEX OF REGIONAL INCOME AND REGIONAL  
INCOME PERCAPITA OF BENGKULU SELATAN REGENCY  
2004 – 2006*

Sektor	2004*	2005**	2006***
(1)	(2)	(3)	(4)
1. Produk Domestik Regional Bruto/ <i>Gross Regional Domestic Product</i>	139,63	163,15	173,20
2. Produk Domestik Regional Netto Atas Dasar Harga Pasar/ <i>Net Regional Domestic Product At Current Price</i>	139,91	163,68	173,59
3. Produk Domestik Regional Netto Atas Dasar Biaya Faktor/ <i>Net Regional Domestic Product At Factor Cost</i>	139,85	163,62	173,61
4. Produk Domestik Regional Bruto Perkapita/ <i>Percapita Gross Domestic Regional Product</i>	139,63	163,15	173,20
5. Pendapatan Regional Perkapita/ <i>Regional Income Percapita</i>	139,85	163,62	173,61

Sumber: BPS Kabupaten Bengkulu Selatan

Source : BPS – Statistics of Bengkulu Selatan Regency

**10.2. PERBANDINGAN PRODUK DOMESTIK/  
COMPARISSON OF REGIONAL INCOME**

TABEL PERBANDINGAN DISTRIBUSI PERSENTASE PDRB  
KABUPATEN BENGKULU SELATAN, PROVINSI BENGKULU  
DAN PDB INDONESIA ATAS DASAR HARGA BERLAKU  
MENURUT LAPANGAN USAHA 2006\*\*

: 10.2.1.

TABLE COMPARISSON OF PERCENTAGE DISTRIBUTION OF GRDP OF  
BENGKULU SELATAN REGENCY, BENGKULU PROVINCE AND  
GDP OF INDONESIA AT CURRENT MARKET PRICE BY  
INDUSTRIAL ORIGIN 2006\*\*

Sektor/ Sub Sektor	Kabupaten Bengkulu Selatan	Provinsi Bengkulu	Indonesia
(1)	(2)	(3)	(4)
1. Pertanian/ <i>Agriculture</i>	33,94	40,07	12,90
2. Pertambangan dan Penggalian/ <i>Mining and Quarrying</i>	0,28	3,25	10,62
3. Industri Pengolahan/ <i>Manufacturing Industry</i>	1,34	4,00	28,05
4. Listrik, Gas dan Air Bersih/ <i>Electricity, Gas and Water Supply</i>	0,20	0,48	0,91
5. Bangunan/ <i>Construction</i>	4,02	2,99	7,46
6. Perdagangan, Hotel dan Restoran/ <i>Trade, Hotel and Restaurant</i>	24,21	19,69	14,87
7. Perhubungan dan Komunikasi/ <i>Transportation and Comunication</i>	9,47	9,21	6,92
8. Keuangan, Persewaan dan Jasa Perusahaan/ <i>Financial, Ownership and Business Services</i>	4,55	4,65	8,13
9. Jasa- jasa/ <i>Services</i>	21,97	15,66	10,14
<b>PDRB/ PDB</b>	<b>100,00</b>	<b>100,00</b>	<b>100,00</b>

Sumber: BPS Kabupaten Bengkulu Selatan

Source : BPS – *Statistics of Bengkulu Selatan Regency*

TABEL PERBANDINGAN DISTRIBUSI PERSENTASE PDRB  
KABUPATEN BENGKULU SELATAN, PROVINSI BENGKULU  
DAN PDB INDONESIA ATAS DASAR HARGA KONSTAN  
TAHUN 2000 MENURUT LAPANGAN USAHA 2006\*\*

: 10.2.2.

TABLE COMPARISSON OF PERCENTAGE DISTRIBUTION OF GRDP OF  
BENGKULU SELATAN REGENCY, BENGKULU PROVINCE AND  
GDP OF INDONESIA AT CONSTANT MARKET PRICE 2000 BY  
INDUSTRIAL ORIGIN 2006\*\*

Sektor/ Sub Sektor	Kabupaten Bengkulu Selatan	Provinsi Bengkulu	Indonesia
(1)	(2)	(3)	(4)
1. Pertanian/ <i>Agriculture</i>	33,40	39,69	2,98
2. Pertambangan dan Penggalian/ <i>Mining and Quarrying</i>	0,27	3,20	6,01
3. Industri Pengolahan/ <i>Manufacturing Industry</i>	1,39	4,08	4,63
4. Listrik, Gas dan Air Bersih/ <i>Electricity, Gas and Water Supply</i>	0,16	0,44	5,87
5. Bangunan/ <i>Construction</i>	4,56	2,90	8,97
6. Perdagangan, Hotel dan Restoran/ <i>Trade, Hotel and Restaurant</i>	25,25	20,27	6,13
7. Perhubungan dan Komunikasi/ <i>Transportation and Comunication</i>	8,43	8,54	13,64
8. Keuangan, Persewaan dan Jasa Perusahaan/ <i>Financial, Ownership and Business Services</i>	4,59	4,70	5,65
9. Jasa- jasa/ <i>Services</i>	21,96	16,19	6,22
<b>PDRB/ PDB</b>	<b>100,00</b>	<b>100,00</b>	<b>100,00</b>

Sumber: BPS Kabupaten Bengkulu Selatan

Source : BPS – Statistics of Bengkulu Selatan Regency

TABEL PERBANDINGAN INDEKS PERKEMBANGAN PDRB  
 KABUPATEN BENGKULU SELATAN, PROVINSI BENGKULU  
 DAN PDB INDONESIA ATAS DASAR HARGA BERLAKU  
 (2000 = 100)

: 10.2.3.

TABLE COMPARISSON OF GROWTH INDEX OF GRDP OF BENGKULU  
 SELATAN REGENCY, BENGKULU PROVINCE AND GDP OF  
 INDONESIA AT CURRENT MARKET PRICE (2000 = 100)

Tahun/ Year	Kabupaten Bengkulu Selatan	Provinsi Bengkulu	Indonesia
(1)	(2)	(3)	(4)
2000	100,00	100,00	100,00
2001	=	=	=
2002	154,65	128,92	=
2003	179,55	148,97	=
2004	201,39	166,49	=
2005	247,98	208,18	=
2006	278,81	234,12	=

Sumber: BPS Kabupaten Bengkulu Selatan

Source : BPS – Statistics of Bengkulu Selatan Regency

TABEL PERBANDINGAN INDEKS PERKEMBANGAN PDRB  
 KABUPATEN BENGKULU SELATAN, PROVINSI BENGKULU  
 DAN PDB INDONESIA ATAS DASAR HARGA KONSTAN  
 TAHUN 2000 (2000 = 100)

: 10.2.4.

TABLE COMPARISSON OF GROWTH INDEX OF GRDP OF BENGKULU  
 SELATAN REGENCY, BENGKULU PROVINCE AND GDP OF  
 INDONESIA AT CONSTANT MARKET PRICE 2000 (2000 = 100)

Tahun/ Year	Kabupaten Bengkulu Selatan	Provinsi Bengkulu	Indonesia
(1)	(2)	(3)	(4)
2000	100,00	100,00	100,00
2001	=	=	=
2002	129,62	109,08	=
2003	135,34	114,93	=
2004	144,23	121,12	=
2005	151,99	128,17	=
2006	160,98	135,79	=

Sumber: BPS Kabupaten Bengkulu Selatan

Source : BPS – Statistics of Bengkulu Selatan Regency

TABEL PERBANDINGAN PENDAPATAN REGIONAL PERKAPITA KABUPATEN BENGKULU SELATAN, PROVINSI BENGKULU DAN PDB PERKAPITA INDONESIA ATAS DASAR HARGA BERLAKU (2000 = 100, RP)

: 10.2.5.

TABLE COMPARISSON OF GROWTH INDEX OF REGIONAL INCOME PERCAPITA OF BENGKULU SELATAN REGENCY, BENGKULU PROVINCE AND GDP PERCAPITA OF INDONESIA AT CURRENT MARKET PRICE (2000 = 100, RP)

Tahun/ Year	Kabupaten Bengkulu Selatan	Provinsi Bengkulu	Indonesia
(1)	(2)	(3)	(4)
2000	=	=	=
2001	=	=	=
2002	3.274.300	6.276.077	8.828.049,9
2003	3.615.204	7.251.985	9.429.500,8
2004	3.958.762	8.104.894	10.610.080,5
2005	4.974.071	10.134.451	12.704.838,9
2006	5.536.988	11.397.004	15.033.443,6

Sumber: BPS Kabupaten Bengkulu Selatan

Source : BPS – Statistics of Bengkulu Selatan Regency

TABEL PERBANDINGAN PENDAPATAN REGIONAL PERKAPITA KABUPATEN BENGKULU SELATAN, PROVINSI BENGKULU DAN PDB PERKAPITA INDONESIA ATAS DASAR HARGA KONSTAN TAHUN 2000 (2000 = 100, RP)

: 10.2.6.

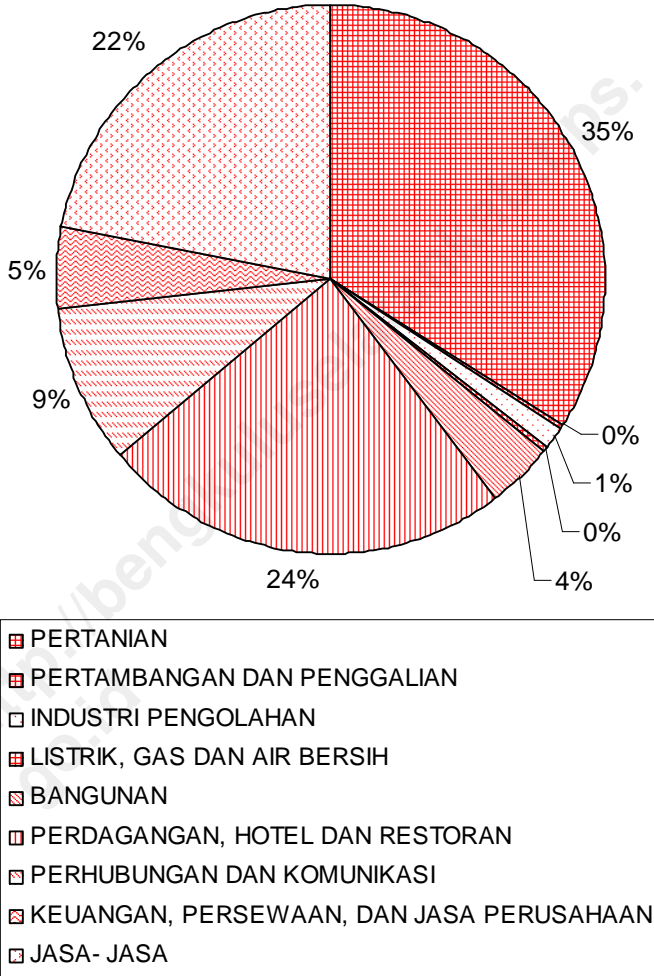
TABLE COMPARISSON OF GROWTH INDEX OF REGIONAL INCOME PERCAPITA OF BENGKULU SELATAN REGENCY, BENGKULU PROVINCE AND GDP PERCAPITA OF INDONESIA AT CONSTANT MARKET PRICE 2000 (2000 = 100, RP)

Tahun/ Year	Kabupaten Bengkulu Selatan	Provinsi Bengkulu	Indonesia
(1)	(2)	(3)	(4)
2000	=	=	=
2001	=	=	=
2002	2.740.430	5.310.016	7.135.899,7
2003	2.709.458	5.595.029	7.385.472,3
2004	2.830.700	5.896.255	7.655.534,5
2005	3.041.445	6.239.364	7.986.398,6
2006	3.189.263	6.610.626	8.316.343,6

Sumber: BPS Kabupaten Bengkulu Selatan

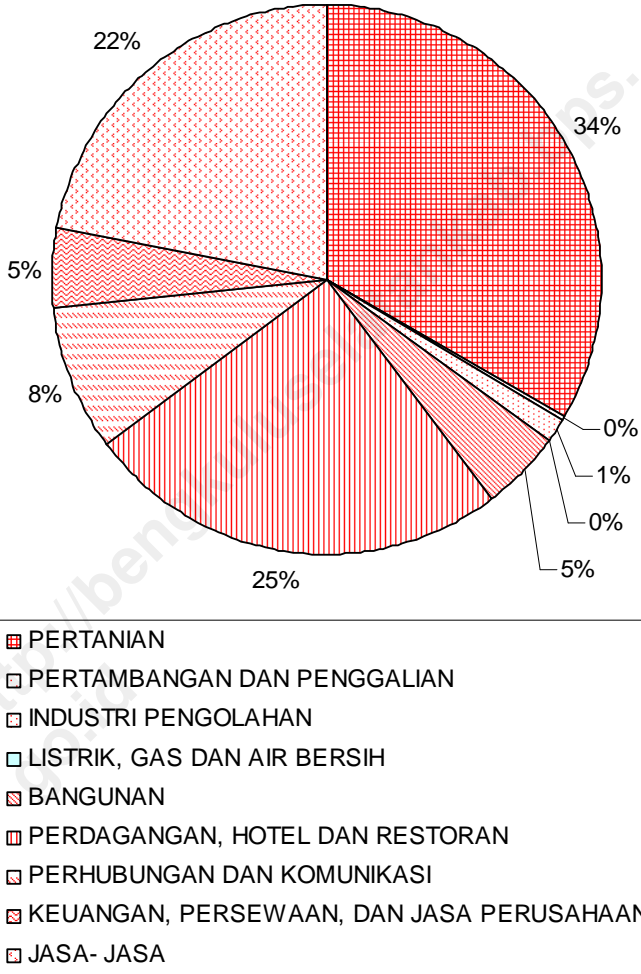
Source : BPS – Statistics of Bengkulu Selatan Regency

**GAMBAR 10.1. DISTRIBUSI PERSENTASE PRODUK DOMESTIK REGIONAL BRUTO KABUPATEN BENGKULU SELATAN ATAS DASAR HARGA BERLAKU MENURUT LAPANGAN USAHA 2006\*\*\***





**GAMBAR 10.2. DISTRIBUSI PERSENTASE PRODUK DOMESTIK REGIONAL BRUTO KABUPATEN BENGKULU SELATAN ATAS DASAR HARGA KONSTAN 2000 MENURUT LAPANGAN USAHA 2006\*\*\***



<http://bengkuluselatankab.bps.go.id>

\*\*\*\*\*