

Kecamatan **MODO** DALAM ANGKA

2019



**BADAN PUSAT STATISTIK
KABUPATEN LAMONGAN**
BPS-Statistics of Lamongan Regency

Kecamatan
MODO
DALAM ANGKA

2019



Kecamatan Modo Dalam Angka 2019

ISSN: 0852-0471

ISBN: -

No. Publikasi: 3524090.1901

Katalog : 1102001.3524.090

Ukuran Buku: 14, 8 cm x 21 cm

Jumlah Halaman: viii + 156 halaman

Naskah:

Badan Pusat Statistik Kabupaten Lamongan

Gambar Cover oleh:

Badan Pusat Statistik Kabupaten Lamongan

Ilustrasi Cover:

Gerbang Selamat Datang Kabupaten Lamongan

Diterbitkan oleh:

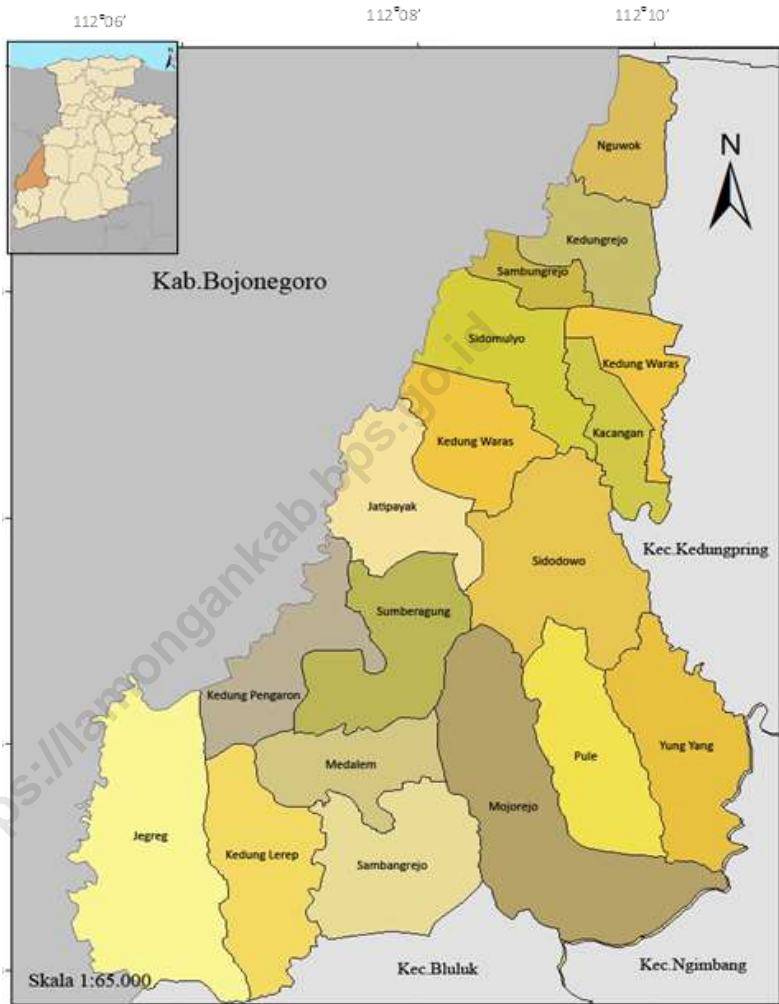
© BPS Kabupaten Lamongan

Dicetak oleh:

CV. Azka Putra Pratama Surabaya

Dilarang mengumumkan, mendistribusikan, mengomunikasikan, dan/atau menggandakan sebagian atau seluruh isi buku ini untuk tujuan komersial tanpa izin tertulis dari Badan Pusat Statistik

Peta Administrasi Kecamatan Modo



**KEPALA BADAN PUSAT STATITSTIK
KABUPATEN LAMONGAN**



ELLYN.T.BRAHMANA



KATA SAMBUTAN

Kecamatan Modo Dalam Angka 2019 merupakan publikasi tahunan yang diterbitkan oleh BPS Kabupaten Lamongan. Disadari bahwa publikasi ini belum sepenuhnya memenuhi harapan pihak pemakai data khususnya para perencana, namun diharapkan dapat membantu melengkapi penyusunan rencana pembangunan di Kabupaten Lamongan Khususnya Kecamatan Modo.

Publikasi ini dapat terwujud berkat kerja sama dan bantuan dari berbagai pihak baik instansi pemerintah maupun swasta. Kepada semua pihak yang telah memberikan bantuan disampaikan penghargaan dan terima kasih yang sebesar-besarnya.

Walaupun publikasi ini telah disiapkan sebaik-baiknya, namun disadari masih ada kekurangan dan kesalahan yang terjadi. Untuk perbaikan publikasi ini, tanggapan dan saran yang bersifat konstruktif dari para pemakai sangat diharapkan.

Lamongan , Agustus 2019
Kepala Badan Pusat Statistik
Kabupaten Lamongan

ELLYN.T.BRAHMANA

DAFTAR ISI

	<i>Hal.</i>
Peta Kecamatan Modo.....	iii
Sambutan Kepala BPS.....	v
Kata Pengantar.....	vii
Daftar Isi.....	viii

DAFTAR TABEL

Tabel	Uraian	Hal.
(1)	(2)	(3)

1 LETAK DAN GEOGRAFIS

Ulasan.....	1
Gambar. 1. Luas Wilayah Kecamatan Modo.....	2
1.1.1 Luas Wilayah Menurut Desa Kecamatan Modo Tahun 2018.....	3
1.1.2 Tinggi dari Permukaan Laut dan Luas Desa Kecamatan Modo Tahun 2018.	4
1.1.3 Jarak dari Desa ke Ibukota Kecamatan dan Ibukota Kabupaten Kecamatan Modo Tahun 2018	5
1.1.4 Jarak Antar Kantor Desa di kecamatan Modo Kecamatan Modo Tahun 2013.....	6
1.1.5 Koordinat Kantor Desa Kecamatan Modo Tahun 2018.....	7
1.2.1 Jumlah Hari dan Curah Hujan Kecamatan Modo Tahun 2018.....	8

1.2.2	Perkembangan Hari Hujan Kecamatan Modo Tahun 2012 - 2018.....	9
1.2.3	Perkembangan Curah Hujan Kecamatan Modo Tahun 2012 - 2018.....	10

2 PEMERINTAHAN

	Ulasan.....	11
	Gambar. 2. Jumlah Dusun Di Kecamatan Modo Tahun 2018.....	12
2.1	Camat Modo Periode 2002 - 2018.....	13
2.2	Kepala Desa dan Sekretaris Desa Kecamatan Modo Tahun 2018.....	14
2.3	Desa menurut Status Hukum Kecamatan Modo Tahun 2018.....	15
2.4	Desa Menurut Kategori LPM dan Tingkat Perkembangan Kecamatan Modo Tahun 2018	16
2.5	Jumlah Dusun dan Tempat Kantor Desa Kecamatan Modo Tahun 2018.....	17
2.6	Jumlah Dusun Rukun Warga dan Rukun Tetangga Kecamatan Modo Tahun 2018	18
2.7	Jumlah Dusun Rukun Warga dan Rukun Tetangga Menurut Dusun Kecamatan Modo Tahun 2018	19
2.8	Jumlah Perangkat Desa menurut Jenis Jabatan dan Pendidikan Kecamatan Modo Tahun 2018	22
2.9	Jumlah Anggota BPD Kecamatan Modo Tahun 2018.....	23

3 PENDUDUK

Ulasan.....	24
Gambar .3. Piramida Penduduk Tahun 2018 Kecamatan Modo.....	26
3.1.1 Jumlah Penduduk menurut Jenis Kelamin Kecamatan Modo Tahun 2018	27
3.1.2 Jumlah Penduduk Yang Lahir menurut Jenis Kelamin Kecamatan Modo Tahun 2018	28
3.1.3 Jumlah Penduduk Yang Mati menurut Jenis Kelamin Kecamatan Modo Tahun 2018	29
3.1.4 Jumlah Penduduk Yang Datang menurut Jenis Kelamin Kecamatan Modo Tahun 2018	30
3.1.5 Jumlah Penduduk Yang Pindah menurut Jenis Kelamin Kecamatan Modo Tahun 2018	31
3.1.6 Jumlah Penduduk, Kepala Keluarga dan Kepadatan Kecamatan Modo Tahun 2018	32
3.1.7 Jumlah Penduduk dan Kepala Keluarga Menurut Jenis Kelamin Kecamatan Modo Tahun 2018	33
3.1.8 Jumlah Penduduk Menurut Kewarganegaraan Kecamatan Modo Tahun 2018	34
3.1.9 Perkembangan Jumlah Penduduk Kecamatan Modo Tahun 2012 - 2018	35
3.1.10 Perkembangan Kepadatan Penduduk Kecamatan Modo Tahun 2011 - 2018	36
3.1.11 Prosentase Perebaran Penduduk Kecamatan Modo Tahun 2012 - 2018.....	37
3.1.12 Prosentase Pertumbuhan penduduk Kecamatan Modo Tahun 2013 - 2018.....	38

3.1.13	Jumlah Penduduk Menurut Kelompok Umur Kecamatan Modo Tahun 2018	39
3.1.14	Jumlah Penduduk Laki-laki menurut kelompok Umur Kecamatan Modo Tahun 2018	42
3.1.15	Jumlah Penduduk Perempuan menurut kelompok umur Kecamatan Modo Tahun 2018.....	45
3.1.16	Jumlah Penduduk Yang wajib memiliki KTP menurut Jenis kelamin Kecamatan Modo Tahun 2018.....	48
3.1.17	Jumlah Penduduk Yang Telah memiliki KTP menurut Jenis kelamin Kecamatan Modo Tahun 2018.....	49
3.2.1	Jumlah penduduk menurut Desa dan Lapangan Usaha Kecamatan Modo Tahun 2018.....	50
4 SOSIAL DAN PENDIDIKAN		
	Ulasan.....	52
	Gambar. 4. Jumlah Lembaga Sekolah Kecamatan Modo Tahun 2018.....	53
4.1.1	Jumlah Fasilitas Pendidikan Negeri Kecamatan Modo Tahun 2018.....	54
4.1.2	Jumlah Fasilitas Pendidikan Swasta Kecamatan Modo Tahun 2018.....	55
4.1.3	Jumlah Sekolah, Murid dan Guru TK Swasta Kecamatan Modo Tahun 2018.....	56
4.1.4	Jumlah Sekolah, Murid dan RA Swasta Kecamatan Modo Tahun 2018.....	58
4.1.5	Jumlah Sekolah, Murid dan Guru SD Negeri Kecamatan Modo Tahun 2018.....	60
4.1.6	Jumlah Sekolah, Murid dan Guru SD Swasta Kecamatan Modo Tahun 2018.....	62

4.1.7	Jumlah Sekolah, Murid dan Guru MI Swasta Kecamatan Modo Tahun 2018.....	64
4.1.8	Jumlah Sekolah, Murid dan Guru SMP Negeri Kecamatan Modo Tahun 2018.....	66
4.1.9	Jumlah Sekolah, Murid dan Guru SMP Swasta Kecamatan Modo Tahun 2018.....	68
4.1.10	Jumlah Sekolah, Murid dan Guru Mts Swasta Kecamatan Modo Tahun 2018.....	70
4.1.11	Jumlah Sekolah, Murid dan Guru SMA Swasta Kecamatan Modo Tahun 2018.....	72
4.1.12	Jumlah Sekolah, Murid dan Guru MA Swasta Kecamatan Modo Tahun 2018.....	74
4.1.13	Jumlah Sekolah, Murid dan Guru SMK Swasta Kecamatan Modo Tahun 2018.....	76
4.1.14	Jumlah Lembaga Pendidikan Keagamaan dan Panti Asuhan Kecamatan Modo Tahun 2018.....	78
4.1.15	Jumlah Fasilitas Olahraga menurut Desa dan Jenis Olahraga Kecamatan Modo Tahun 2018.....	79
4.2.1	Jumlah Fasilitas Kesehatan Kecamatan Modo Tahun 2018.....	81
4.2.2	Jumlah Tenaga Kesehatan Menurut Desa Kecamatan Modo Tahun 2018.....	83
4.3.1	Jumlah Penduduk Menurut Agama Kecamatan Modo Tahun 2018.....	84
4.3.2	Jumlah tempat Peribadatan Kecamatan Modo Tahun 2018.....	85
4.3.3	Jumlah N T C R Kecamatan Modo Tahun 2018.....	86

5 PERTANIAN

Ulasan.....	87
Gambar. 5. Luas Lahan Pertanian Kecamatan Modo Tahun 2018.....	88
5.1.1 Luas Wilayah menurut Jenis Penggunaan Tanah Kecamatan Modo Tahun 2018.....	89
5.1.2 Luas Wilayah Menurut Jenis Pengairan Kecamatan Modo Tahun 2018.....	91
5.1.3 Luas Panen, Produksi dan Produktifitas Padi Kecamatan Modo Tahun 2018.....	92
5.1.4 Luas Panen, Produksi dan Produktifitas Jagung Kecamatan Modo Tahun 2018.....	93
5.1.5 Luas Panen, Produksi dan Produktifitas Kedelai Kecamatan Modo Tahun 2018.....	94
5.1.6 Luas Panen, Produksi dan Produktifitas Kacang Hijau Kecamatan Modo Tahun 2018.....	95
5.2.1 Luas Panen, Produksi dan Produktifitas Sayuran Cabai Kecamatan Modo Tahun 2018.....	96
5.3.1 Luas Panen, Produksi dan Produktifitas Semangka Kecamatan Modo Tahun 2018.....	97
5.3.2 Luas Panen, Produksi dan Produktifitas Melon Kecamatan Modo Tahun 2018.....	98
5.4.1 Luas Panen, Produksi dan Produktifitas Tembakau Kecamatan Modo Tahun 2018.....	99
5.5.1 Luas Panen, Produksi dan Produktifitas Ubi Jalar Kecamatan Modo Tahun 2018.....	100
5.6.1 Jumlah kelompok Tani Kecamatan Modo Tahun 2018.....	101
5.6.2 Jumlah Alat-alat Pertanian Kecamatan Modo Tahun 2018.....	102

5.7.1	Populasi ternak Besar dan Kecil Kecamatan Modo Tahun 2018.....	103
5.7.2	Populasi Unggas Kecamatan Modo Tahun 2018.....	104
6 INDUSTRI		
	Ulasan.....	106
	Gambar.6. Jumlah Usaha Mikro Kecil dan Menengah Kecamatan Modo Tahun 2018.....	107
6.1.1	Jumlah Industri menurut Jenis Kecamatan Modo Tahun 2018.....	108
6.1.2	Jumlah Usaha Mikro Kecil dan Menengah Kecamatan Modo Tahun 2018.....	109
7 PERDAGANGAN		
	Ulasan.....	111
	Gambar. 7 Jumlah Sarana Perekonimian TOKO dan WARUNG Kecamatan Modo Tahun 2018.....	112
7.1	Banyaknya Pedagang Menurut Desa Kecamatan Modo Tahun 2018.....	113
7.2	Banyaknya Sarana Perdagangan Menurut Jenis Kecamatan Modo Tahun 2018.....	114
7.3	Jumlah Usaha Jasa perseorangan Kecamatan Modo Tahun 2018.....	115
7.4	Jumlah Usaha Persewaan, Agen Perjalanan dan Fotocopy Kecamatan Modo Tahun 2018.....	116
7.5	Jumlah Usaha Jasa perseorangan Kecamatan Modo Tahun 2018.....	117

8 PERHUBUNGAN

Ulasan.....	119
Gambar. 8. Jarak Kantor Desa Ke Kantor Kecamatan Kecamatan Modo Tahun 2018.....	120
8.1.1 Jarak Desa ke Fasilitas Umum Kecamatan Modo Tahun 2018.....	121
8.1.2 Daftar panjang Jalan Desa Kecamatan Modo Tahun 2013 - 2018.....	122
8.1.3 Ruas Jalan Poros Desa Kecamatan Modo Tahun 2018.....	123
8.2.1 Jumlah sarana dan Alat komunikasi Kecamatan Modo Tahun 2018.....	124

9 EKONOMI DAN KEUANGAN

Ulasan.....	126
Gambar. 9. Jumlah penerimaan Alokasi Dana Desa (ADD) Kecamatan Modo Tahun 2018.....	127
9.1.1 Penerimaan Alokasi Dana Desa Dan Dana Desa Kecamatan Modo Tahun 2018.....	128
9.1.2 Realisasi pemasukan PBB Kecamatan Modo Tahun 2018.....	129
9.1.3 Baku Pajak Bumi dan Bangunan (PBB) Kecamatan Modo Tahun 2018.....	130
9.1.4 Jumlah Bank Kecamatan Modo Tahun 2018.....	131
9.1.5 Jumlah Koperasi Menurut Jenis Koperasi Kecamatan Modo Tahun 2018.....	132

Bab I

Letak Geografis Dan Iklim

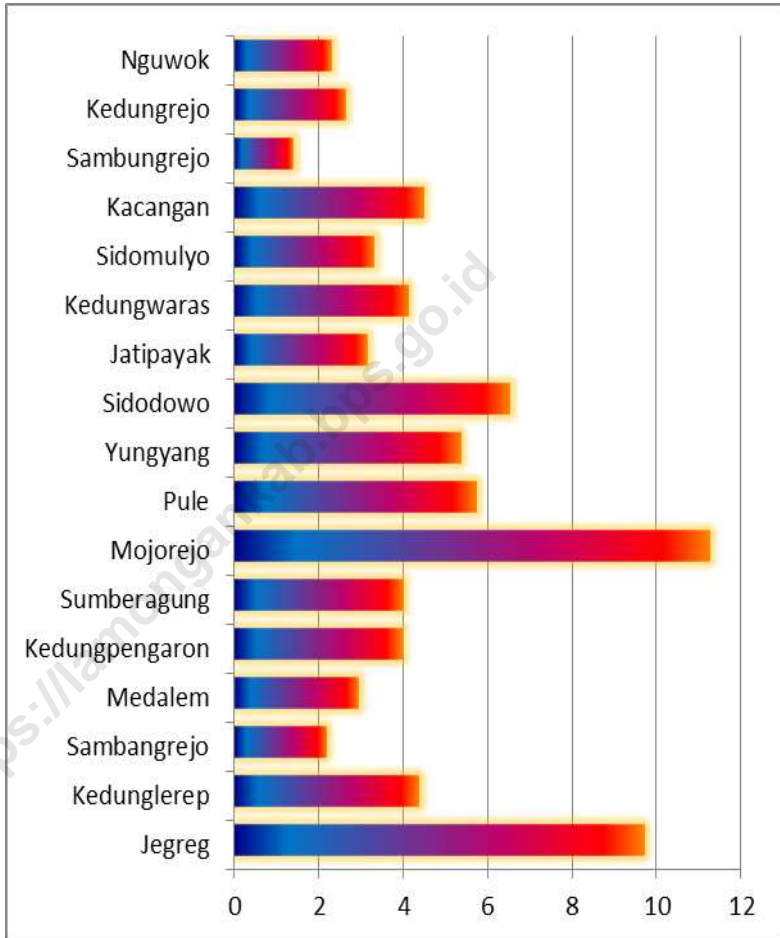


Ulasan Singkat

Kecamatan Modo terletak pada posisi koordinat $112^{\circ} 08' 50''$ Bujur Timur dan $7^{\circ} 14' 24''$ Lintang Selatan dengan ketinggian dari permukaan air laut (DPL) 60 meter, data bersumber dari *google earth*. Dari data tersebut nampak bahwa posisi Desa tertinggi dengan tinggi DPL 65 meter di kecamatan Modo yaitu Desa Yungyang. Sedangkan desa posisi paling rendah yaitu desa Kedungwaras, Sidomulyo, Kacangan, sambungrejo dan Kedungrejo. Data rinci terlihat di Tabel 1.1.2. Kecamatan Modo berbatasan langsung dengan beberapa Kecamatan, Sebelah Utara dengan Kecamatan Babat, Sebelah Timur berbatasan dengan Kecamatan Kedungpring, Sebelah Selatan Berbatasan dengan Kecamatan Ngimbang dan Sebelah Barat Berbatasan langsung dengan Kecamatan Kepohbaru Kabupaten Bojonegoro, Jika di lihat dari Tabel 1.2.1 jumlah hari hujan di kecamatan Modo rata – rata 9 hari per bulan, puncaknya terjadi pada bulan Januari terdapat 23 Hari Hujan dengan rata – rata curah hujan 184 mm/bulan.

Jarak antar Desa di Kecamatan Modo bisa dilihat pada Tabel 1.1.4, dan jarak desa dengan Ibukota Kecamatan pada Tabel 1.1.3. Dari tabel tersebut bisa dilihat bahwa desa yang terdekat dengan ibukota kecamatan adalah Desa Mojorejo, Pule dan Yungyang berjarak kurang lebih 3 Km, sedangkan desa terjauh adalah Desa Nguwok yang kurang lebih berjarak 14 Km. Tentang jarak antar desa dalam satu kecamatan yang terjauh adalah jarak antara Desa Nguwok dan Desa Jegreg yang kurang lebih berjarak 22,1 Km. Sedangkan yang terdekat terdapat di banyak Desa diantaranya yaitu desa Pule dan Desa Yungyang berjarak hanya kurang dari 1 Km.

**Gambar 1. Luas Wilayah Kecamatan
Kecamatan Modo (Km²), 2018**



Tabel 1.1.1 Luas Wilayah Menurut Desa Di Kecamatan Modo, 2018

Desa/Kelurahan	Luas (Km2)	Persentase
(1)	(2)	(3)
1 Jegreg	9,69	12,58
2 Kedunglerep	4,34	5,64
3 Sambangrejo	2,16	2,81
4 Medalem	2,90	3,77
5 Kedungpengaron	3,94	5,11
6 Sumberagung	3,98	5,17
7 Mojorejo	11,25	14,61
8 Pule	5,70	7,40
9 Yungyang	5,35	6,94
10 Sidodowo	6,50	8,44
11 Jatipayak	3,12	4,05
12 Kedungwaras	4,10	5,32
13 Sidomulyo	3,29	4,27
14 Kacangan	4,47	5,80
15 Sambungrejo	1,36	1,77
16 Kedungrejo	2,60	3,38
17 Nguwok	2,27	2,95
Kecamatan Modo	77,02	100

Sumber : Kantor Camat Modo

**Tabel 1.1.2 Tinggi Wilayah di Atas Permukaan Laut (DPL)
Menurut Desa di Kecamatan Modo, 2018**

Desa/Kelurahan	Tinggi (m)
(1)	(2)
1 Jegreg	60,00
2 Kedunglerep	61,00
3 Sambangrejo	61,00
4 Medalem	55,00
5 Kedungpengaron	55,00
6 Sumberagung	56,00
7 Mojorejo	60,00
8 Pule	62,00
9 Yungyang	65,00
10 Sidodowo	58,00
11 Jatipayak	15,00
12 Kedungwaras	53,00
13 Sidomulyo	53,00
14 Kacangan	53,00
15 Sambungrejo	53,00
16 Kedungrejo	53,00
17 Nguwok	60,00
Kecamatan Modo	54,88

Sumber : Kantor Camat Modo

Tabel 1.1.3 Jarak dari Desa ke Ibukota Kecamatan dan Ibukota Kabupaten di Kecamatan Modo, 2018

Desa/Kelurahan	Jarak desa ke Ibu Kota Kecamatan (Km)	Jarak desa ke Ibu Kota Kabupaten (Km)
(1)	(2)	(3)
1 Jegreg	7,7	55,0
2 Kedunglerep	4,3	52,0
3 Sambangrejo	2,7	50,0
4 Medalem	3,0	51,0
5 Kedungpengaron	5,4	53,0
6 Sumberagung	4,6	52,0
7 Mojorejo	0,1	48,0
8 Pule	1,7	45,8
9 Yungyang	2,5	45,7
10 Sidodowo	4,5	44,0
11 Jatipayak	8,9	45,0
12 Kedungwaras	7,0	42,0
13 Sidomulyo	7,2	40,0
14 Kacangan	10,1	38,0
15 Sambungrejo	9,2	38,0
16 Kedungrejo	13,0	35,8
17 Nguwok	14,0	33,0

Sumber : Kantor Camat Modo

**Tabel 1.1.4 Jarak Antar Kantor Desa/Kelurahan (Km)
Kecamatan Modo, 2018**

Desa/Kelurahan	Jegreg	Kedunglerep	Sambangrejo	Medalem	Kedungpengaron	Sumberagung	Mojorejo	Pule	Yungyang	Sidodowo	Jatipayak	Kedungwaras	Sidomulyo	Kacangan	Sambangrejo	Kedungrejo	Nguwok
1 Jegreg		3,4	4,8	5,1	6,3	5,5	7,5	9,3	10,1	13,5	9,7	13,1	14,1	17,8	16,3	20,5	22,1
2 Kedunglerep	3,4		1,4	2,1	3,2	2,5	4,1	5,8	6,6	9,2	6,7	11,3	10,7	14,4	12,9	17,1	18,7
3 Sambangrejo	4,8	1,4		5,1	4,8	4,1	2,7	4,4	5,2	7,8	8,4	9,9	11,1	13,0	11,5	15,7	17,3
4 Medalem	5,1	2,1	5,1		2,4	1,6	3,0	4,7	5,5	8,1	5,9	10,2	10,8	13,7	12,8	15,9	17,3
5 Kedungpengaron	6,3	3,2	4,8	2,4		1,3	5,4	7,1	7,9	10,5	4,6	12,6	13,8	16,1	13,9	14,9	17,4
6 Sumberagung	5,5	2,5	4,1	1,6	1,3		4,6	6,3	7,1	9,7	3,3	11,8	12,4	15,1	14,5	17,7	19,2
7 Mojorejo	7,5	4,1	2,7	3,0	5,4	4,6		1,7	2,5	5,1	8,9	7,2	7,6	10,1	9,2	13,0	14,0
8 Pule	9,3	5,8	4,4	4,7	7,1	6,3	1,7		0,8	3,4	10,6	5,5	6,1	8,7	8,2	11,4	12,9
9 Yungyang	10,1	6,6	5,2	5,5	7,9	7,1	2,5	0,8		4,2	11,4	6,3	6,9	8,3	9,1	11,1	13,2
10 Sidodowo	13,5	9,2	7,8	8,1	10,5	9,7	5,1	3,4	4,2		5,9	2,1	2,7	6,2	4,8	6,3	11,1
11 Jatipayak	9,7	6,7	8,4	5,9	4,6	3,3	8,9	10,6	11,4	5,9		3,7	4,9	7,2	7,0	8,6	12,2
12 Kedungwaras	13,1	11,3	9,9	10,2	12,6	11,8	7,2	5,5	6,3	2,1	3,7		1,2	3,5	3,3	4,9	8,6
13 Sidomulyo	14,1	10,7	11,1	10,8	13,8	12,4	7,6	6,1	6,9	2,7	4,9	1,2		4,0	2,1	5,6	8,6
14 Kacangan	17,8	14,4	13,0	13,7	16,1	15,1	10,1	8,7	8,3	6,2	7,2	3,5	4,0		3,7	3,5	4,7
15 Sambangrejo	16,3	12,9	11,5	12,8	13,9	14,5	9,2	8,2	9,1	4,8	7,0	3,3	2,1	3,7		1,6	4,6
16 Kedungrejo	20,5	17,1	15,7	15,9	14,9	17,7	13,0	11,4	11,1	6,3	8,6	4,9	5,6	3,5	1,6		3,0
17 Nguwok	22,1	18,7	17,3	17,3	17,4	19,2	14,0	12,9	13,2	11,1	12,2	8,6	8,6	4,7	4,6	3,0	

Sumber : Kantor Camat Modo

Tabel 1.1.5 Koordinat Kantor Desa/Kelurahan di Kecamatan Modo, 2018

Desa/Kelurahan		BT	LS
(1)		(2)	(3)
1	Jegreg	112° 07' 18"	7° 14' 45"
2	Kedunglerep	112° 07' 01"	7° 14' 49"
3	Sambangrejo	112° 07' 41"	7° 15' 09"
4	Medalem	112° 07' 30"	7° 14' 10"
5	Kedungpengaron	112° 06' 50"	7° 13' 27"
6	Sumberagung	112° 07' 14"	7° 13' 34"
7	Mojorejo	112° 08' 50"	7° 14' 24"
8	Pule	112° 09' 38"	7° 14' 08"
9	Yungyang	112° 10' 02"	7° 14' 14"
10	Sidodowo	112° 09' 11"	7° 12' 22"
11	Jatipayak	112° 07' 26"	7° 14' 14"
12	Kedungwaras	112° 08' 53"	7° 11' 51"
13	Sidomulyo	112° '9' 06"	7° 10' 60"
14	Kacangan	112° 10' 03"	7° 10' 51"
15	Sambungrejo	112° 09' 02"	7° 09' 52"
16	Kedungrejo	112° 09' 37"	7° 09' 34"
17	Nguwok	112° 10' 06"	7° 08' 30"

Sumber : Hasil Pemetaan Sensus Penduduk 2010 (Geogle Earth)

Tabel 1.2.1 Jumlah Hari Hujan dan Curah Hujan di Kecamatan Modo, 2018

Bulan	Hari Hujan	Curah Hujan (mm)
(1)	(2)	(3)
1 Januari	23	342
2 Pebruari	16	284
3 Maret	13	275
4 April	10	337
5 Mei	6	97
6 Juni	4	51
7 Juli	5	42
8 Agustus	0	0
9 September	2	78
10 Oktober	5	62
11 Nopember	14	241
12 Desember	15	398
Rata-Rata	9	184

Sumber : Stasiun Pengamat Hujan

Tabel 1.2.2 Perkembangan Hari Hujan di Kecamatan Modo, 2013 - 2018

	Bulan	2013	2014	2015	2016	2017	2018
	(1)	(2)	(3)	(4)	(5)	(6)	(7)
1	Januari	17	14	13	10	22	23
2	Pebruari	8	12	13	14	14	16
3	Maret	16	10	9	5	15	13
4	April	7	11	10	9	12	10
5	Mei	4	3	2	6	4	6
6	Juni	4	1	1	10	3	4
7	Juli	6	0	0	2	7	5
8	Agustus	0	0	0	1	0	0
9	September	0	0	0	3	5	2
10	Oktober	3	0	0	7	6	5
11	Nopember	6	10	12	16	15	14
12	Desember	13	11	11	12	17	15
	Rata-Rata	7	6	6	8	10	9

Sumber : Stasiun Pengamat Hujan Kec. Modo

Tabel 1.2.3 Perkembangan Curah Hujan di Kecamatan Modo, 2013 - 2018

	Bulan	2013	2014	2015	2016	2017	2018
	(1)	(2)	(3)	(4)	(5)	(6)	(7)
1	Januari	349	326	407	233	364	342
2	Pebruari	154	234	376	347	286	284
3	Maret	552	273	290	122	281	275
4	April	159	265	330	223	345	337
5	Mei	74	89	97	134	94	97
6	Juni	72	53	45	258	59	51
7	Juli	59	0	0	59	52	42
8	Agustus	0	0	0	35	0	0
9	September	0	0	0	47	89	78
10	Oktober	76	0	0	85	78	62
11	Nopember	189	382	480	415	220	241
12	Desember	373	269	274	276	412	398
	Rata-Rata	171	158	192	186	190	184

Sumber : Stasiun Pengamat Hujan Kec. Modo

Bab 2

Pemerintahan



Ulasan Singkat

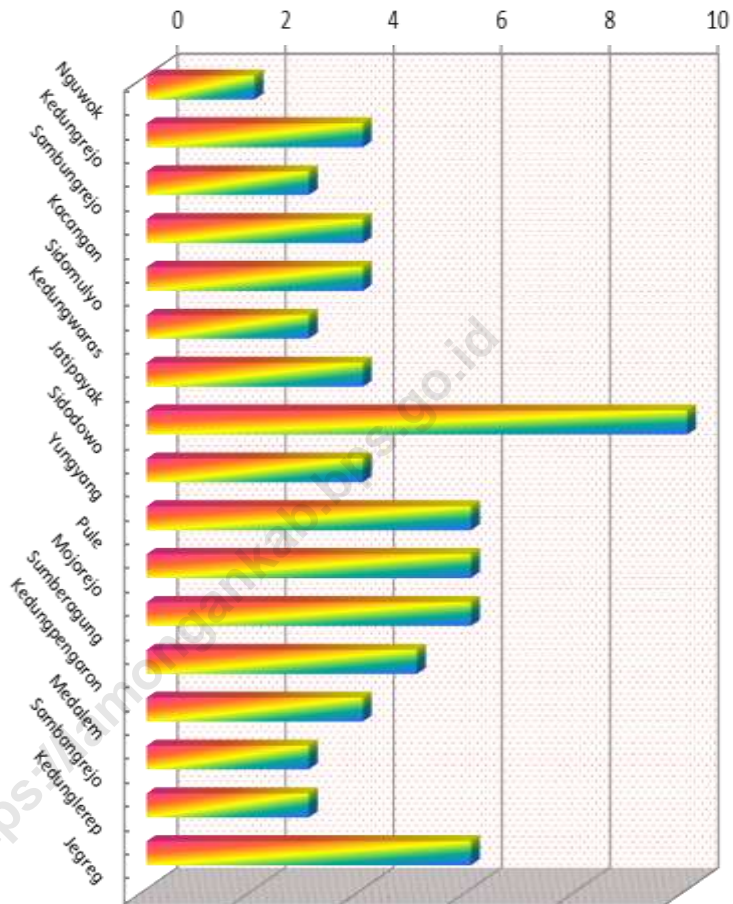
Dalam kurun waktu Tahun 2002 sampai dengan Tahun 2018 tercatat 9 orang yang menjabat Camat di Kecamatan Modo dengan periode yang tidak beraturan atau tidak sama, seperti terlihat pada Tabel 2.1. Pada kurun waktu tersebut pejabat Camat terlama yaitu Bapak Sutedjo selama 5 Tahun (2002 – 2007), sedangkan yang tersingkat adalah Bapak Ermawan Ristanto hanya 1 Tahun (2010 – 2010). Nama Kepala Desa dan Sekretaris Desa tersaji pada Tabel 2.2. Terlihat bahwa pada Jabatan sekretaris Desa ada yang masih kosong pada 6 Desa yaitu Desa Sumberagung, Mojorejo, Sidomulyo, Kacangan, Kedungrejo dan Nguwok.

Secara Administrasi Kecamatan Modo terdiri dari 17 Desa. Setiap Desa terbagi menjadi beberapa dusun dengan jumlah seluruhnya 77 dusun. Setiap Dusun terbagi menjadi beberapa Rukun Warga (RW) dan beberapa Rukun Tetangga (RT) dengan jumlah keseluruhan sebanyak 88 RW dan 290 RT.

Selain itu ada juga beberapa Rukun Warga (RW) yang berada di beberapa Desa. Yang lintas Dusun seperti di Desa Sidodowo, Desa Sidodowo adalah Desa dengan Jumlah Dusun terbanyak di Kecamatan Modo Sebanyak 10 Dusun dan Desa Mojorejo adalah Desa dengan Jumlah Rukun Tetangga terbanyak di Kecamatan Modo sebanyak 32 RT.

Pada Tabel 2.9 Jumlah Anggota BPD (Badan Perwakilan Desa) dari 17 Desa Sebanyak 165 orang, rata – rata jumlah Anggota BPD di setiap Desa adalah 11 Orang, untuk Desa Sambangrejo jumlah Anggota BPD paling sedikit di dibandingkan dengan Desa lainnya yang berjumlah 5 Orang.

Gambar. 2. Jumlah Dusun Kecamatan Modo, 2018



**Tabel 2.1. Camat Modo
Periode Tahun 2002 - 2018**

No.	Nama Camat	Periode Jabatan
(1)	(2)	(3)
1.	Sutedjo	2002 - 2007
2.	Tri Bagus Sasmito	2007 - 2008
3.	Fatchur Rochman	2008 - 2009
4.	Tri Bagus Sasmito	2009 - 2010
5.	Ermawan Ristanto	2010 - 2010
6.	Sahabudin R.	2010 - 2014
7.	Kasmuli	2014 - 2015
8.	Abdul Khowi	2015 - 2018
9.	Sigit Yuliwinarko	2018 - Sekarang

Sumber : Kantor Camat Modo

Tabel. 2. 2. Kepala Desa/Kelurahan dan Sekretaris Desa/Kelurahan Kecamatan Modo, 2018

	Desa/Kelurahan	Kepala Desa	Sekretaris Desa
	(1)	(2)	(3)
1	Jegreg	Hadi Widodo	Yuyun Winarsih
2	Kedunglerep	Khoirul Huda	Suciasih
3	Sambangreja	M. Imam	Tarso
4	Medalem	Alifah Chumaidah	Heri Gathut H
5	Kedungpengaron	M. Sunhaji, Sh.	Subambang
6	Sumberagung	Sunarjo	-
7	Mojorejo	Sugianto	-
8	Pule	Sutrisno	Irsad
9	Yungyang	Marwoto	Tarip
10	Sidodowo	Hadi Yasmaun	Nur Sidiq
11	Jatipayak	Suparnadi	Sholeh
12	Kedungwaras	M. Rokim	Masduki
13	Sidomulyo	H. Muh. Kholil	-
14	Kacangan	M. Ikhwan	-
15	Sambungreja	Saeman	Sukamto
16	Kedungreja	Drs. Sukiyanto	-
17	Nguwok	Suwandi	-

Sumber : Kantor Camat Modo

Tabel 2.3 Desa/Kelurahan menurut Status Hukum di Kecamatan Modo, 2018

Desa/Kelurahan	Status Hukum	Status Desa/Kelurahan
(1)	(2)	(3)
1 Jegreg	Definitif	Swasembada
2 Kedunglerep	Definitif	Swasembada
3 Sambangrejo	Definitif	Swasembada
4 Medalem	Definitif	Swasembada
5 Kedungpengaron	Definitif	Swasembada
6 Sumberagung	Definitif	Swasembada
7 Mojorejo	Definitif	Swasembada
8 Pule	Definitif	Swasembada
9 Yungyang	Definitif	Swasembada
10 Sidodowo	Definitif	Swasembada
11 Jatipayak	Definitif	Swasembada
12 Kedungwaras	Definitif	Swasembada
13 Sidomulyo	Definitif	Swasembada
14 Kacangan	Definitif	Swasembada
15 Sambungrejo	Definitif	Swasembada
16 Kedungrejo	Definitif	Swasembada
17 Nguwok	Definitif	Swasembada

Sumber : Kantor Camat Modo

Tabel 2.4 Desa menurut Kategori LPM dan Tingkat Perkembangannya di Kecamatan Modo, 2018

Desa/Kelurahan	Kategori LPM	Tingkat Perkembangannya
(1)	(2)	(3)
1 Jegreg	Kategori 2	Swasembada
2 Kedunglerep	Kategori 2	Swasembada
3 Sambangrejo	Kategori 2	Swasembada
4 Medalem	Kategori 2	Swasembada
5 Kedungpengaron	Kategori 2	Swasembada
6 Sumberagung	Kategori 2	Swasembada
7 Mojorejo	Kategori 2	Swasembada
8 Pule	Kategori 2	Swasembada
9 Yungyang	Kategori 2	Swasembada
10 Sidodowo	Kategori 2	Swasembada
11 Jatipayak	Kategori 2	Swasembada
12 Kedungwaras	Kategori 2	Swasembada
13 Sidomulyo	Kategori 2	Swasembada
14 Kacangan	Kategori 2	Swasembada
15 Sambungrejo	Kategori 2	Swasembada
16 Kedungrejo	Kategori 2	Swasembada
17 Nguwok	Kategori 2	Swasembada

Sumber : Kantor Camat Modo

Tabel 2.5 Jumlah Dusun dan Tempat Kantor Desa/Kelurahan di Kecamatan Modo, 2018

Desa/Kelurahan	Jumlah Dusun	Tempat Kantor Desa/Kelurahan
(1)	(2)	(4)
1 Jegreg	6	Jegreg
2 Kedunglerep	3	Bajul
3 Sambangrejo	3	Graman
4 Medalem	4	Nggangkrok
5 Kedungpengaron	5	Nglayut
6 Sumberagung	6	Pulorejo
7 Mojorejo	6	Modo
8 Pule	6	Jimus
9 Yungyang	4	Yungyang
10 Sidodowo	10	Damarsi
11 Jatipayak	4	Bolong
12 Kedungwaras	3	Ranjung
13 Sidomulyo	4	Mampir
14 Kacangan	4	Kacangan
15 Sambungrejo	3	Mambung
16 Kedungrejo	4	Dopok
17 Nguwok	2	Nguwok
Jumlah	77	

Sumber : Kantor Camat Modo

Tabel. 2 . 6 Jumlah Dusun, Rukun Warga dan Rukun Tetangga Kecamatan Modo Tahun 2018

Desa/Kelurahan	Jumlah Dusun	Jumlah RW	Jumlah RT
(1)	(2)	(4)	(5)
1 Jegreg	6	9	20
2 Kedunglerep	3	3	10
3 Sambangrejo	3	3	9
4 Medalem	4	3	11
5 Kedungpengaron	5	5	12
6 Sumberagung	6	7	18
7 Mojorejo	6	8	32
8 Pule	6	9	26
9 Yungyang	4	5	14
10 Sidodowo	10	3	30
11 Jatipayak	4	6	22
12 Kedungwaras	3	4	18
13 Sidomulyo	4	4	14
14 Kacangan	4	5	16
15 Sambungrejo	3	3	8
16 Kedungrejo	4	4	13
17 Nguwok	2	7	17
Jumlah	77	88	290

Sumber : Kantor Camat Modo

Tabel 2.7 Jumlah Rukun Warga, dan Rukun Tetangga Menurut Dusun/Lingkungan di Kecamatan Modo, 2018

Desa/Kelurahan	Nama Dusun	Jumlah RW	Jumlah RT
(1)	(2)	(3)	(4)
1 Jegreg	1. Balong	2	5
	2. Calonan	1	2
	3. Jegreg	2	3
	4. Dukoh	0	0
	5. Kampak	2	6
	6. Samben	2	4
2 Kedunglerep	1. Bajul	1	4
	2. Rebuloh	1	3
	3. Terban	1	3
3 Sambangrejo	1. Graman	1	4
	2. Parengan	1	2
	3. Sambangan	1	3
4 Medalem	1. Brongkah	1	1
	2. Ganggang	1	4
	3. Kelor	0	2
	4. Ngangkrok	1	4
5 Kedungpengaron	1. Kalibanjar	1	2
	2. Mlaten	1	2
	3. Nglayut	1	4
	4. Pengkol	1	2
	5. Sumberwungu	1	2
6 Sumberagung	1. Kedungturi	1	2
	2. Pulo	1	3
	3. Pulorejo	1	2
	4. Sumberjo	1	2
	5. Toronglo	2	6
	6. Tronglonggong	1	3

Sumber : Kantor Camat Modo

Lanjutan Tabel 2.7

Desa/Kelurahan	Nama Dusun	Jumlah RW	Jumlah RT
(1)	(2)	(3)	(4)
7 Mojorejo	1 Bendo	1	5
	2 Gonjo	2	6
	3 Lebak	2	7
	4 Modo	2	10
	5 Sidolegi	1	3
	6 Banger	0	1
8 Pule	1 Gebang	1	1
	2 Jimus	2	8
	3 Pangkat	2	5
	4 Pule	1	2
	5 Sedah	2	8
	6 Sreto	1	2
9 Yungyang	1 Mejeruk	1	2
	2 Ngembes	2	5
	3 Yungyang	2	6
	4 Guwo	0	1
10 Sidodowo	1 Bringin	1	2
	2 Bunder	0	1
	3 Darmasi	0	3
	4 Damber	0	2
	5 Gowah	0	6
	6 Jamprong	0	1
	7 Kedungdowo	1	5
	8 Kedungsari	0	3
	9 Tutup	1	4
	10 Kedungsogo	0	3

Sumber : Kantor Camat Modo

Lanjutan Tabel 2.7

Desa/Kelurahan	Nama Dusun	Jumlah RW	Jumlah RT
(1)	(2)	(3)	(4)
11 Jatipayak	1 Bolong	2	6
	2 Prayungan	1	4
	3 Jati	2	7
	4 Ngelo	1	5
12 Kedungwaras	1 Kedung	1	4
	2 Landeyan	2	11
	3 Ranjung	1	3
13 Sidomulyo	1 Mampir	1	5
	2 Ngegot	1	4
	3 Pleding	1	3
	4 Songaran	1	2
14 Kacangan	1 Kacangan	2	6
	2 Keplak	1	2
	3 Kepoh	1	1
	4 Lengkir	1	7
15 Sambungrejo	1 Besur	1	2
	2 Jantok	1	3
	3 Mambung	1	3
16 Kedungrejo	1 Dopok	1	4
	2 Topang	1	2
	3 Gabang	1	2
	4 Karangpilang	1	5
17 Nguwok	1 WatesJubak	3	6
	2 Nguwok	3	11

Sumber : Kantor Camat Modo

Tabel 2.8 Jumlah Perangkat Desa menurut Jenis Jabatan dan Pendidikan di Kecamatan Modo, 2018

Jenis Jabatan/ Perangkat Desa	Pendidikan Terakhir						Jumlah
	SD	SMP	SMA	D1/D2 /D3	D4/S1	S2	
(1)	(2)	(3)	(4)	(5)	(6)	(7)	(8)
1. Kepala Desa	0	3	11	0	3	0	17
2. Sekertaris Desa	0	0	5	0	6	0	11
3. Kaur Umum	0	3	11	0	2	0	16
4. Kaur Keuangan	0	2	13	0	3	0	18
5. Kaur Perencanaan	0	1	8	0	1	0	10
6. Kasi Kesejahteraan	0	5	9	0	2	0	16
7. Kasi Pemerintahan	0	4	12	0	2	0	18
8. Kasi Pelayanan	0	3	8	0	2	0	13
9. Kepala Dusun	1	22	47	0	4	0	74
Jumlah	1	43	124	0	25	0	193

Sumber : Kantor Camat Modo

Tabel 2.9 Jumlah Anggota BPD di Kecamatan Modo, 2018

Desa/Kelurahan	BPD
(1)	(2)
1 Jegreg	11
2 Kedunglerep	7
3 Sambangrejo	5
4 Medalem	7
5 Kedungpengaron	11
6 Sumberagung	11
7 Mojorejo	11
8 Pule	11
9 Yungyang	11
10 Sidodowo	11
11 Jatipayak	11
12 Kedungwaras	9
13 Sidomulyo	9
14 Kacangan	11
15 Sambungrejo	7
16 Kedungrejo	11
17 Nguwok	11
Jumlah	165

Sumber : Kantor Camat Modo

Bab 3

Penduduk



Ulasan Singkat

Pada Keadaan 31 Desember 2018, Jumlah Penduduk Kecamatan Modo mencapai 49.825 Jiwa, yang tersebar di 17 Desa, Desa Mojorejo, Desa Sidodowo dan Desa Jegreg merupakan Desa yang menampung penduduk terbanyak, Desa Mojorejo penduduknya 6.289 Jiwa atau 12,64 % dari total jumlah penduduk yang ada di Kecamatan Modo, kemudian Desa Sidodowo jumlah Penduduknya 4.763 Jiwa atau 9,55% Dan Desa Jegreg jumlah penduduknya 4.621 Jiwa atau 9,29 % dari jumlah penduduk di Kecamatan Modo. Sedangkan Desa yang paling sedikit jumlah penduduknya adalah Desa Sambangrejo sebanyak 1.389 Jiwa atau hanya 2,80 % dari jumlah penduduk yang ada di Kecamatan Modo, secara lengkap mengenai persebaran penduduk yang ada di Kecamatan Modo dapat dilihat pada Tabel 3.1.1 dan Tabel 3.1.11.

Perbandingan antara jumlah penduduk laki – laki dan perempuan atau *sex ratio* (Rasio Jenis Kelamin), yang artinya adalah perbandingan antara jumlah penduduk laki-laki dan jumlah penduduk perempuan di suatu daerah atau negara pada suatu waktu tertentu. *Sex Ratio* Pada Tahun 2018 di Kecamatan Modo sebesar 100,54 yang dapat di artikan bahwa setiap 100 penduduk perempuan terdapat pula 100 penduduk laki – laki. Untuk lebih jelasnya di tingkat desa dapat di lihat pada Tabel 3.1.1

Perkembangan penduduk di tingkat kecamatan sebanyak 49.703 Jiwa pada tahun 2017 menjadi 49.825 jiwa pada tahun 2018, rata – rata pertumbuhan penduduk di Kecamatan Modo setiap Tahunnya berkisar di angka 0,25 % secara lengkap di tampilkan pada Tabel 3.1.9.

Luas wilayah di Kecamatan Modo adalah 77,02 Km². Desa Mojorejo seluas 11,25 Km², Desa Jegreg seluas 9,69 Km² adalah Desa yang memiliki luas wilayah terluas di wilayah kecamatan Modo, sedangkan Desa Sambangrejo yang hanya memiliki luas wilayah hanya 2,16 Km² adalah Desa yang mempunyai wilayah paling kecil. Kepadatan Penduduk pada Tahun 2018 di Kecamatan Modo adalah 647 Jiwa per Km², pada tingkat Desa penduduk terpadat pada tahun 2017 berada di Desa Nguwok yaitu 1.459 Jiwa per Km², sedangkan Desa dengan Kepadatan Penduduk

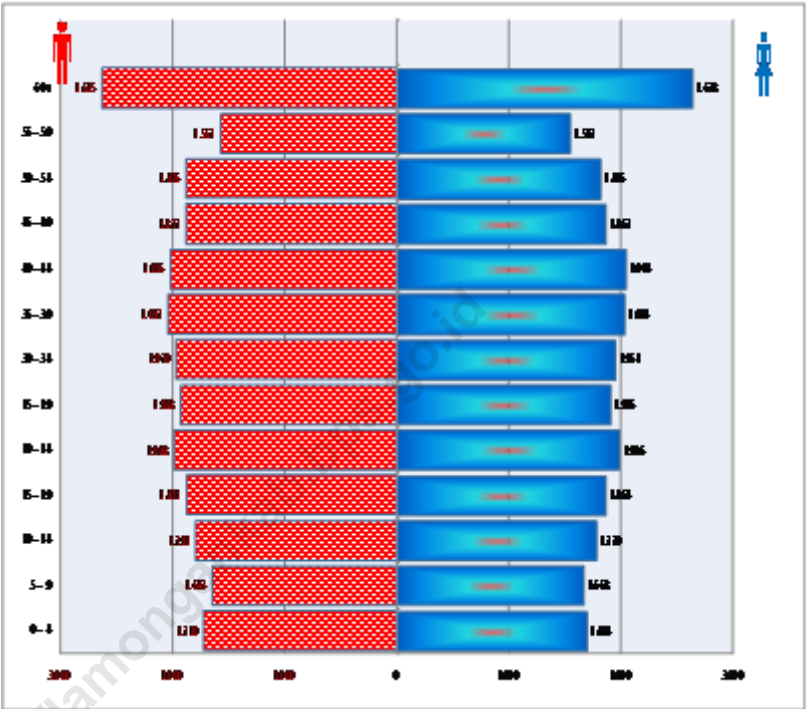
terendah berada di Desa Kedunglerep dengan hanya 417 Jiwa per Km². Mengenai Luas wilayah dan kepadatan penduduk setiap Desa dapat dilihat pada Tabel 3.1.6 dan Tabel 3.1.10.

Bila memperhatikan Kelompok Umur 5 tahunan pada Tabel 3. 13 sampai 3. 15 dapat di simpulkan bahwa kecamatan Modo berada dalam fase bonus demografi (*Demographic Deviden*), yang di tunjukkan oleh angka ketergantungan (*Dependency Ratio*) sebesar 46,82 %. Ini berarti secara rata – rata setiap 100 penduduk usia produktif menanggung beban 46 penduduk tidak produktif.

Penduduk Kecamatan Modo telah memiliki kesadaran yang tinggi dalam hal pengurusan Kartu Tanda Penduduk (KTP), terbukti dengan tingkat presentase penduduk antara yang wajib mempunyai KTP dan yang telah memiliki KTP sebesar 91,89 %. Rincian lengkap setiap desa jumlah penduduk wajib memiliki KTP tertera pada Tabel 3.1.16, dan penduduk yang telah memiliki KTP pada Tabel 3.1.17.

Mata Pencaharian Penduduk Kecamatan Modo sangat beragam, hampir 58% penduduk kecamatan Modo bekerja pada Sektor Pertanian sebanyak 28.928 Jiwa, di sektor Perdagangan sebanyak 2,29 % atau 1.133 Jiwa dan di sektor Industri sebanyak 0,41 % atau 152 Jiwa, untuk lebih jelasnya bisa di lihat pada tabel 3.2.1.

Gambar 3. Piramida Penduduk Kecamatan Modo, 2018



Tabel 3.1.1 Jumlah Penduduk menurut Jenis Kelamin di Kecamatan Modo, 2018

Desa/Kelurahan	Laki-Laki	Perempuan	Laki-Laki + Perempuan	Rasio Jenis Kelamin
(1)	(2)	(3)	(4)	(5)
1 Jegreg	2.278	2.343	4.621	97,23
2 Kedunglerep	905	904	1.809	100,11
3 Sambangrejo	699	698	1.397	100,14
4 Medalem	877	924	1.801	94,91
5 Kedungpengaron	1.406	1.419	2.825	99,08
6 Sumberagung	1.431	1.455	2.886	98,35
7 Mojorejo	3.193	3.096	6.289	103,13
8 Pule	1.998	1.868	3.866	106,96
9 Yungyang	1.328	1.376	2.704	96,51
10 Sidodowo	2.434	2.329	4.763	104,51
11 Jatipayak	1.240	1.197	2.437	103,59
12 Kedungwaras	1.238	1.272	2.510	97,33
13 Sidomulyo	1.041	1.047	2.088	99,43
14 Kacangan	1.365	1.400	2.765	97,50
15 Sambungrejo	699	690	1.389	101,30
16 Kedungrejo	1.180	1.184	2.364	99,66
17 Nguwok	1.667	1.644	3.311	101,40
Modo	24.979	24.846	49.825	100,54

Sumber : Registrasi Penduduk Kecamatan Modo

Tabel 3.1.2 Jumlah Penduduk yang Lahir menurut Jenis Kelamin di Kecamatan Modo, 2018

Desa/Kelurahan	Lahir			Rata-Rata Kelahiran Per 1000 Penduduk
	L	P	L+P	
(1)	(2)	(3)	(4)	(5)
1 Jegreg	13	17	30	309
2 Kedunglerep	17	8	25	250
3 Sambangrejo	8	11	19	190
4 Medalem	8	13	21	221
5 Kedungpengaron	11	13	24	242
6 Sumberagung	13	17	30	305
7 Mojorejo	23	25	48	465
8 Pule	29	14	43	402
9 Yungyang	18	12	30	311
10 Sidodowo	25	16	41	392
11 Jatipayak	12	13	25	241
12 Kedungwaras	13	11	24	247
13 Sidomulyo	14	9	23	231
14 Kacangan	21	16	37	379
15 Sambungrejo	9	8	17	168
16 Kedungrejo	12	11	23	231
17 Nguwok	21	14	35	345
Modo	267	228	495	4.924

Sumber : Registrasi Penduduk Kecamatan Modo

Tabel 3.1.3 Jumlah Penduduk yang Mati menurut Jenis Kelamin di Kecamatan Modo, 2018

Desa/Kelurahan	Mati			Rata-Rata Kematian Per 1000 Penduduk
	L	P	L+P	
(1)	(2)	(3)	(4)	(5)
1 Jegreg	9	8	17	175
2 Kedunglerep	6	8	14	140
3 Sambangrejo	5	6	11	110
4 Medalem	7	9	16	169
5 Kedungpengaron	6	9	15	151
6 Sumberagung	5	11	16	163
7 Mojorejo	13	15	28	271
8 Pule	8	10	18	168
9 Yungyang	7	11	18	187
10 Sidodowo	16	12	28	268
11 Jatipayak	6	8	14	135
12 Kedungwaras	9	5	14	144
13 Sidomulyo	6	7	13	131
14 Kacangan	10	9	19	195
15 Sambungrejo	7	7	14	138
16 Kedungrejo	6	11	17	171
17 Nguwok	9	8	17	168
Modo	135	154	289	2.875

Sumber : Registrasi Penduduk Kecamatan Modo

Tabel 3.1.4 Jumlah Penduduk yang Datang menurut Jenis Kelamin di Kecamatan Modo, 2018

Desa/Kelurahan	Datang			Rata-Rata Kedatangan Per 1000 Penduduk
	L	P	L+P	
(1)	(2)	(3)	(4)	(5)
1 Jegreg	9	10	19	195
2 Kedunglerep	6	7	13	130
3 Sambangrejo	5	6	11	110
4 Medalem	7	8	15	158
5 Kedungpengaron	4	3	7	71
6 Sumberagung	6	9	15	153
7 Mojorejo	12	16	28	271
8 Pule	8	13	21	196
9 Yungyang	7	9	16	166
10 Sidodowo	11	15	26	249
11 Jatipayak	7	8	15	145
12 Kedungwaras	9	11	20	205
13 Sidomulyo	6	5	11	111
14 Kacangan	7	11	18	185
15 Sambungrejo	5	8	13	128
16 Kedungrejo	7	4	11	110
17 Nguwok	7	10	17	168
Modo	123	153	276	2.745

Sumber : Registrasi Penduduk Kecamatan Modo

Tabel 3.1.5 Jumlah Penduduk yang Pindah menurut Jenis Kelamin di Kecamatan Modo, 2018

Desa/Kelurahan	Pindah			Rata-Rata Kedatangan Per 1000 Penduduk
	L	P	L+P	
(1)	(2)	(3)	(4)	(5)
1 Jegreg	15	13	28	288
2 Kedunglerep	8	5	13	130
3 Sambangrejo	4	9	13	130
4 Medalem	8	8	16	169
5 Kedungpengaron	13	11	24	242
6 Sumberagung	14	7	21	214
7 Mojorejo	23	19	42	407
8 Pule	11	10	21	196
9 Yungyang	9	8	17	176
10 Sidodowo	12	19	31	297
11 Jatipayak	9	12	21	203
12 Kedungwaras	11	9	20	205
13 Sidomulyo	13	9	22	221
14 Kacangan	8	10	18	185
15 Sambungrejo	9	8	17	168
16 Kedungrejo	12	7	19	191
17 Nguwok	7	10	17	168
Modo	186	174	360	3.581

Sumber : Registrasi Penduduk Kecamatan Modo

Tabel 3.1.6 Jumlah Penduduk, Kepala Keluarga dan Kepadatan di Kecamatan Modo, 2018

Desa/Kelurahan	Luas (Km ²)	Penduduk	Kepala Keluarga	Kepadatan	Rata-Rata Per Kepala Keluarga
(1)	(2)	(3)	(4)	(5)	(6)
1 Jegreg	9,69	4.621	1.234	477	4
2 Kedunglerep	4,34	1.809	634	417	3
3 Sambangrejo	2,16	1.397	371	647	4
4 Medalem	2,90	1.801	529	621	3
5 Kedungpengaron	3,94	2.825	793	717	4
6 Sumberagung	3,98	2.886	842	725	3
7 Mojorejo	11,25	6.289	1.925	559	3
8 Pule	5,70	3.866	1.016	678	4
9 Yungyang	5,35	2.704	864	505	3
10 Sidodowo	6,50	4.763	1.533	733	3
11 Jatipayak	3,12	2.437	756	781	3
12 Kedungwaras	4,10	2.510	789	612	3
13 Sidomulyo	3,29	2.088	667	635	3
14 Kacangan	4,47	2.765	819	619	3
15 Sambungrejo	1,36	1.389	446	1.021	3
16 Kedungrejo	2,60	2.364	804	909	3
17 Nguwok	2,27	3.311	969	1.459	3
Modo	77	49.825	14.991	647	3

Sumber : Registrasi Penduduk Kecamatan Modo

Tabel 3.1.7 Jumlah Penduduk Dan Kepala Keluarga Menurut Jenis Kelamin di Kecamatan Modo, 2018

Desa/Kelurahan	Penduduk	Kepala Keluarga	Kepala Keluarga	
			Laki-laki	Perempuan
(1)	(2)	(3)	(4)	(5)
1 Jegreg	4.621	1.234	1.040	194
2 Kedunglerep	1.809	634	542	92
3 Sambangrejo	1.397	371	315	56
4 Medalem	1.801	529	450	79
5 Kedungpengaron	2.825	793	699	94
6 Sumberagung	2.886	842	714	128
7 Mojorejo	6.289	1.925	1.638	287
8 Pule	3.866	1.016	883	133
9 Yungyang	2.704	864	739	125
10 Sidodowo	4.763	1.533	1.294	239
11 Jatipayak	2.437	756	650	106
12 Kedungwaras	2.510	789	674	115
13 Sidomulyo	2.088	667	570	97
14 Kacangan	2.765	819	698	121
15 Sambungrejo	1.389	446	378	68
16 Kedungrejo	2.364	804	690	114
17 Nguwok	3.311	969	826	143
Modo	49.825	14.991	12.800	2.191

Sumber : Registrasi Penduduk Kecamatan Modo

Tabel 3.1.8 Penduduk menurut Kewarganegaraan di Kecamatan Modo, 2018

Desa/Kelurahan	WNI		WNA		Jumlah	
	L	P	L	P	L	P
(1)	(2)	(3)	(4)	(5)	(6)	(7)
1 Jegreg	2.278	2.343	0	0	2.278	2.343
2 Kedunglerep	905	904	0	0	905	904
3 Sambangrejo	699	698	0	0	699	698
4 Medalem	877	924	0	0	877	924
5 Kedungpengaron	1.406	1.419	0	0	1.406	1.419
6 Sumberagung	1.431	1.455	0	0	1.431	1.455
7 Mojorejo	3.193	3.096	0	0	3.193	3.096
8 Pule	1.998	1.868	0	0	1.998	1.868
9 Yungyang	1.328	1.376	0	0	1.328	1.376
10 Sidodowo	2.434	2.329	0	0	2.434	2.329
11 Jatipayak	1.240	1.197	0	0	1.240	1.197
12 Kedungwaras	1.238	1.272	0	0	1.238	1.272
13 Sidomulyo	1.041	1.047	0	0	1.041	1.047
14 Kacangan	1.365	1.400	0	0	1.365	1.400
15 Sambungrejo	699	690	0	0	699	690
16 Kedungrejo	1.180	1.184	0	0	1.180	1.184
17 Nguwok	1.667	1.644	0	0	1.667	1.644
Jumlah	24.979	24.846	0	0	24.979	24.846

Sumber : Registrasi Penduduk Kecamatan Modo

Tabel 3.1.9 Perkembangan Pertumbuhan Penduduk di Kecamatan Modo, Tahun 2013 - 2018

Desa/Kelurahan	2013	2014	2015	2016	2017	2018
(1)	(2)	(3)	(4)	(5)	(6)	(7)
1 Jegreg	4.671	4.628	4.624	4.629	4.617	4.621
2 Kedunglerep	1.876	1.776	1.771	1.777	1.798	1.809
3 Sambangrejo	1.423	1.381	1.381	1.386	1.391	1.397
4 Medalem	1.677	1.805	1.803	1.793	1.797	1.801
5 Kedungpengaron	2.551	2.821	2.835	2.849	2.833	2.825
6 Sumberagung	2.518	2.880	2.884	2.871	2.878	2.886
7 Mojorejo	6.331	6.327	6.297	6.302	6.283	6.289
8 Pule	3.628	3.814	3.802	3.816	3.841	3.866
9 Yungyang	2.285	2.668	2.667	2.678	2.693	2.704
10 Sidodowo	4.482	4.747	4.755	4.753	4.755	4.763
11 Jatipayak	2.328	2.447	2.436	2.428	2.432	2.437
12 Kedungwaras	2.524	2.493	2.491	2.494	2.500	2.510
13 Sidomulyo	2.103	2.086	2.082	2.086	2.089	2.088
14 Kacangan	2.846	2.760	2.745	2.734	2.747	2.765
15 Sambungrejo	1.617	1.393	1.395	1.387	1.390	1.389
16 Kedungrejo	2.706	2.424	2.412	2.381	2.366	2.364
17 Nguwok	2.730	3.226	3.246	3.272	3.293	3.311
Jumlah	48.296	49.676	49.626	49.636	49.703	49.825

Sumber : Kantor Camat Modo

Tabel 3.1.10 Perkembangan Kepadatan Penduduk (Jiwa/Km²) di Kecamatan Modo, 2013 - 2018

Desa/Kelurahan	2013	2014	2015	2016	2017	2018
(1)	(2)	(3)	(4)	(5)	(6)	(7)
1 Jegreg	482	482	478	477	476	477
2 Kedunglerep	432	432	409	410	414	417
3 Sambangrejo	657	659	639	642	644	647
4 Medalem	578	578	622	618	620	621
5 Kedungpengaron	648	647	716	723	719	717
6 Sumberagung	633	633	724	721	723	725
7 Mojorejo	563	563	562	560	558	559
8 Pule	636	636	669	669	674	678
9 Yungyang	426	427	499	501	503	505
10 Sidodowo	691	690	730	731	732	733
11 Jatipayak	746	746	784	779	779	781
12 Kedungwaras	616	616	608	608	610	612
13 Sidomulyo	637	639	634	634	635	635
14 Kacangan	636	637	617	612	615	619
15 Sambungrejo	1.186	1.189	1.024	1.021	1.022	1.021
16 Kedungrejo	1.041	1.041	932	916	910	909
17 Nguwok	1.199	1.203	1.421	1.441	1.451	1.459
Jumlah	627	627	645	644	645	647

Sumber : Kantor Camat Modo

**Tabel. 3.1.11 Persentase Persebaran Penduduk Kecamatan Modo
Tahun 2013 - 2018**

Desa/Kelurahan	Persentase %					
	2013	2014	2015	2016	2017	2018
(1)	(2)	(3)	(4)	(5)	(6)	(7)
1 Jegreg	9,67	9,32	9,32	9,32	9,29	9,27
2 Kedunglerep	3,88	3,58	3,57	3,58	3,62	3,63
3 Sambangrejo	2,95	2,78	2,78	2,79	2,79	2,80
4 Medalem	3,47	3,63	3,63	3,61	3,62	3,61
5 Kedungpengaron	5,28	5,68	5,71	5,74	5,70	5,67
6 Sumberagung	5,21	5,80	5,81	5,78	5,79	5,79
7 Mojorejo	13,11	12,74	12,69	12,70	12,64	12,62
8 Pule	7,51	7,68	7,66	7,69	7,73	7,76
9 Yungyang	4,73	5,37	5,37	5,40	5,42	5,43
10 Sidodowo	9,28	9,56	9,58	9,58	9,57	9,56
11 Jatipayak	4,82	4,93	4,91	4,89	4,89	4,89
12 Kedungwaras	5,23	5,02	5,02	5,02	5,03	5,04
13 Sidomulyo	4,35	4,20	4,20	4,20	4,20	4,19
14 Kacangan	5,89	5,56	5,53	5,51	5,53	5,55
15 Sambungrejo	3,35	2,80	2,81	2,80	2,80	2,79
16 Kedungrejo	5,60	4,88	4,86	4,80	4,76	4,74
17 Nguwok	5,65	6,49	6,54	6,59	6,63	6,65
Modo	100,00	100,00	100,00	100,00	100,00	100,00

Sumber : Kantor Camat Modo

**Tabel. 3.1.12 Persentase Pertumbuhan Penduduk Kecamatan Modo
Tahun 2013 - 2018**

Desa/Kelurahan	Persentase %					
	2013	2014	2015	2016	2017	2018
(1)	(2)	(3)	(4)	(5)	(6)	(7)
1 Jegreg	-0,02	-0,92	-0,09	0,11	-0,26	0,09
2 Kedunglerep	0,00	-5,33	-0,28	0,34	1,18	0,61
3 Sambangrejo	0,21	-2,95	0,00	0,36	0,36	0,43
4 Medalem	0,06	7,63	-0,11	-0,55	0,22	0,22
5 Kedungpengaron	-0,08	10,58	0,50	0,49	-0,56	-0,28
6 Sumberagung	-0,04	14,38	0,14	-0,45	0,24	0,28
7 Mojorejo	0,03	-0,06	-0,47	0,08	-0,30	0,10
8 Pule	0,11	5,13	-0,31	0,37	0,66	0,65
9 Yungyang	0,18	16,76	-0,04	0,41	0,56	0,41
10 Sidodowo	-0,16	5,91	0,17	-0,04	0,04	0,17
11 Jatipayak	0,09	5,11	-0,45	-0,33	0,16	0,21
12 Kedungwaras	0,00	-1,23	-0,08	0,12	0,24	0,40
13 Sidomulyo	0,38	-0,81	-0,19	0,19	0,14	-0,05
14 Kacangan	0,04	-3,02	-0,54	-0,40	0,48	0,66
15 Sambungrejo	0,25	-13,85	0,14	-0,57	0,22	-0,07
16 Kedungrejo	0,00	-10,42	-0,50	-1,29	-0,63	-0,08
17 Nguwok	0,29	18,17	0,62	0,80	0,64	0,55
Modo	0,05	2,86	-0,10	0,02	0,13	0,25

Sumber : Kantor Camat Modo

Tabel 3.1.13 Penduduk Menurut Kelompok Umur di Kecamatan Modo, 2018

Desa/Kelurahan	Kelompok Umur				
	0-4	5-9	10-14	15-19	20 -24
(1)	(2)	(3)	(4)	(5)	(6)
1 Jegreg	297	306	416	374	299
2 Kedunglerep	115	131	124	143	108
3 Sambangrejo	91	103	145	105	68
4 Medalem	111	136	138	136	122
5 Kedungpengaron	191	188	234	217	162
6 Sumberagung	148	235	247	198	165
7 Mojorejo	466	541	536	507	358
8 Pule	314	308	325	301	222
9 Yungyang	182	234	207	183	137
10 Sidodowo	328	392	416	328	249
11 Jatipayak	153	178	181	157	124
12 Kedungwaras	164	173	202	228	152
13 Sidomulyo	143	197	190	122	110
14 Kacangan	195	203	203	238	192
15 Sambungrejo	94	111	107	102	73
16 Kedungrejo	151	196	194	186	100
17 Nguwok	259	264	303	296	194
Jumlah	3.402	3.896	4.168	3.821	2.835

Sumber : Kantor Camat Modo

Lanjutan Tabel 3.1.13

Desa/Kelurahan	Kelompok Umur				
	25 - 29	30-34	35-39	40-44	45-49
(1)	(7)	(8)	(9)	(10)	(11)
1 Jegreg	306	300	405	413	352
2 Kedunglerep	124	121	139	170	160
3 Sambangrejo	90	115	129	127	104
4 Medalem	111	123	147	135	155
5 Kedungpengaron	171	174	255	251	239
6 Sumberagung	194	187	297	240	242
7 Mojorejo	409	450	569	502	479
8 Pule	252	268	325	307	302
9 Yungyang	159	214	230	206	196
10 Sidodowo	300	310	422	409	428
11 Jatipayak	131	123	199	223	253
12 Kedungwaras	158	143	223	226	192
13 Sidomulyo	132	148	162	182	165
14 Kacangan	186	180	216	219	226
15 Sambungrejo	71	73	107	106	125
16 Kedungrejo	120	112	173	213	195
17 Nguwok	243	257	298	264	237
Jumlah	3.157	3.298	4.296	4.193	4.050

Sumber : Kantor Camat Modo

Lanjutan Tabel 3.1.13

Desa/Kelurahan	Kelompok Umur				Jumlah
	50-54	55 - 59	60 - 64	65+	
(1)	(12)	(13)	(14)	(15)	(16)
1 Jegreg	369	219	195	370	4621
2 Kedunglerep	144	102	44	184	1809
3 Sambangrejo	94	55	59	112	1397
4 Medalem	145	108	104	130	1801
5 Kedungpengaron	211	149	120	263	2825
6 Sumberagung	181	161	122	269	2886
7 Mojorejo	469	280	215	508	6289
8 Pule	267	197	142	336	3866
9 Yungyang	192	139	124	301	2704
10 Sidodowo	315	279	207	380	4763
11 Jatipayak	173	149	128	265	2437
12 Kedungwaras	193	133	117	206	2510
13 Sidomulyo	144	102	96	195	2088
14 Kacangan	193	152	102	260	2765
15 Sambungrejo	85	74	77	184	1389
16 Kedungrejo	204	139	115	266	2364
17 Nguwok	221	166	108	201	3311
Jumlah	3.600	2.604	2.075	4.430	49.825

Sumber : Kantor Camat Modo

Tabel 3.1.14 Penduduk Laki - laki menurut Kelompok Umur di Kecamatan Modo, 2018

Desa/Kelurahan	Kelompok Umur				
	0-4	5-9	10-14	15-19	20 -24
(1)	(2)	(3)	(4)	(5)	(6)
1 Jegreg	140	157	214	205	139
2 Kedunglerep	60	72	58	75	53
3 Sambangrejo	47	56	73	47	32
4 Medalem	49	74	65	63	65
5 Kedungpengaron	101	100	125	108	74
6 Sumberagung	76	134	122	104	73
7 Mojorejo	247	278	270	262	186
8 Pule	174	165	180	162	103
9 Yungyang	89	128	107	95	62
10 Sidodowo	173	207	230	156	113
11 Jatipayak	80	106	96	90	49
12 Kedungwaras	93	89	92	115	70
13 Sidomulyo	83	107	105	68	41
14 Kacangan	98	113	113	123	96
15 Sambungrejo	60	57	61	55	25
16 Kedungrejo	81	104	116	102	46
17 Nguwok	147	128	166	162	76
Jumlah	1.798	2.075	2.193	1.992	1.303

Sumber : Kantor Camat Modo

Lanjutan Tabel 3.1.14

Desa/Kelurahan	Kelompok Umur				
	25 - 29	30-34	35-39	40-44	45-49
(1)	(7)	(8)	(9)	(10)	(11)
1 Jegreg	163	124	193	195	184
2 Kedunglerep	57	61	67	89	76
3 Sambangrejo	48	53	67	66	52
4 Medalem	55	52	81	63	64
5 Kedungpengaron	81	87	122	117	113
6 Sumberagung	84	82	148	119	126
7 Mojorejo	195	232	279	266	237
8 Pule	116	145	153	153	152
9 Yungyang	73	102	109	109	95
10 Sidodowo	150	146	200	228	218
11 Jatipayak	71	51	78	119	135
12 Kedungwaras	77	68	99	112	99
13 Sidomulyo	64	71	89	87	77
14 Kacangan	89	84	105	101	107
15 Sambungrejo	40	32	55	53	61
16 Kedungrejo	56	52	90	101	92
17 Nguwok	99	140	156	134	116
Jumlah	1.518	1.582	2.091	2.112	2.004

Sumber : Kantor Camat Modo

Lanjutan Tabel 3.1.14

Desa/Kelurahan	Kelompok Umur				Jumlah
	50-54	55 - 59	60 - 64	65+	
(1)	(12)	(13)	(14)	(15)	(16)
1 Jegreg	197	112	110	145	2278
2 Kedunglerep	78	61	21	77	905
3 Sambangrejo	51	30	23	54	699
4 Medalem	84	56	46	60	877
5 Kedungpengaron	119	86	65	108	1406
6 Sumberagung	98	78	67	120	1431
7 Mojorejo	233	157	124	227	3193
8 Pule	149	123	69	154	1998
9 Yungyang	80	74	66	139	1328
10 Sidodowo	155	160	109	189	2434
11 Jatipayak	91	80	74	120	1240
12 Kedungwaras	114	68	57	85	1238
13 Sidomulyo	68	55	38	88	1041
14 Kacangan	96	71	54	115	1365
15 Sambungrejo	52	37	39	72	699
16 Kedungrejo	101	79	51	109	1180
17 Nguwok	121	95	56	71	1667
Jumlah	1.887	1.422	1.069	1.933	24.979

Sumber : Kantor Camat Modo

Tabel 3.1.15 Penduduk Perempuan menurut Kelompok Umur di Kecamatan Modo, 2018

Desa/Kelurahan	Kelompok Umur				
	0-4	5-9	10-14	15-19	20 -24
(1)	(2)	(3)	(4)	(5)	(6)
1 Jegreg	157	149	202	169	160
2 Kedunglerep	55	59	66	68	55
3 Sambangrejo	44	47	72	58	36
4 Medalem	62	62	73	73	57
5 Kedungpengaron	90	88	109	109	88
6 Sumberagung	72	101	125	94	92
7 Mojorejo	219	263	266	245	172
8 Pule	140	143	145	139	119
9 Yungyang	93	106	100	88	75
10 Sidodowo	155	185	186	172	136
11 Jatipayak	73	72	85	67	75
12 Kedungwaras	71	84	110	113	82
13 Sidomulyo	60	90	85	54	69
14 Kacangan	97	90	90	115	96
15 Sambungrejo	34	54	46	47	48
16 Kedungrejo	70	92	78	84	54
17 Nguwok	112	136	137	134	118
Jumlah	1.604	1.821	1.975	1.829	1.532

Sumber : Kantor Camat Modo

Lanjutan Tabel 3.1.15

Desa/Kelurahan	Kelompok Umur				
	25 - 29	30-34	35-39	40-44	45-49
(1)	(7)	(8)	(9)	(10)	(11)
1 Jegreg	143	176	212	218	168
2 Kedunglerep	67	60	72	81	84
3 Sambangrejo	42	62	62	61	52
4 Medalem	56	71	66	72	91
5 Kedungpengaron	90	87	133	134	126
6 Sumberagung	110	105	149	121	116
7 Mojorejo	214	218	290	236	242
8 Pule	136	123	172	154	150
9 Yungyang	86	112	121	97	101
10 Sidodowo	150	164	222	181	210
11 Jatipayak	60	72	121	104	118
12 Kedungwaras	81	75	124	114	93
13 Sidomulyo	68	77	73	95	88
14 Kacangan	97	96	111	118	119
15 Sambungrejo	31	41	52	53	64
16 Kedungrejo	64	60	83	112	103
17 Nguwok	144	117	142	130	121
jumlah	1.639	1.716	2.205	2.081	2.046

Sumber : Kantor Camat Modo

Lanjutan Tabel 3.1.15

Desa/Kelurahan	Kelompok Umur				Jumlah
	50-54	55 - 59	60 - 64	65+	
(1)	(12)	(13)	(14)	(15)	(16)
1 Jegreg	172	107	85	225	2343
2 Kedunglerep	66	41	23	107	904
3 Sambangrejo	43	25	36	58	698
4 Medalem	61	52	58	70	924
5 Kedungpengaron	92	63	55	155	1419
6 Sumberagung	83	83	55	149	1455
7 Mojorejo	236	123	91	281	3096
8 Pule	118	74	73	182	1868
9 Yungyang	112	65	58	162	1376
10 Sidodowo	160	119	98	191	2329
11 Jatipayak	82	69	54	145	1197
12 Kedungwaras	79	65	60	121	1272
13 Sidomulyo	76	47	58	107	1047
14 Kacangan	97	81	48	145	1400
15 Sambungrejo	33	37	38	112	690
16 Kedungrejo	103	60	64	157	1184
17 Nguwok	100	71	52	130	1644
Jumlah	1.713	1.182	1.006	2.497	24.846

Sumber : Kantor Camat Modo

Tabel 3.1.16 Penduduk yang Wajib Memiliki KTP menurut Jenis Kelamin di Kecamatan Modo, 2018

Desa/Kelurahan	Jumlah Penduduk Wajib KTP		
	Laki-laki	Perempuan	Laki-laki + Perempuan
(1)	(2)	(3)	(4)
1 Jegreg	1.802	1.874	3.677
2 Kedunglerep	738	786	1.524
3 Sambangrejo	562	570	1.133
4 Medalem	740	783	1.523
5 Kedungpengaron	1.130	1.124	2.254
6 Sumberagung	1.240	1.214	2.454
7 Mojorejo	2.656	2.630	5.286
8 Pule	1.498	1.556	3.054
9 Yungyang	1.095	1.135	2.230
10 Sidodowo	2.070	2.045	4.115
11 Jatipayak	1.084	1.128	2.213
12 Kedungwaras	1.050	1.124	2.175
13 Sidomulyo	870	937	1.807
14 Kacangan	1.180	1.173	2.352
15 Sambungrejo	599	629	1.228
16 Kedungrejo	1.108	1.147	2.255
17 Nguwok	1.553	1.330	2.883
Jumlah	20.977	21.186	42.163

Sumber : Registrasi Penduduk Kecamatan Modo

Tabel 3.1.17 Penduduk yang telah Memiliki KTP menurut Jenis Kelamin di Kecamatan Modo, 2018

Desa/Kelurahan	Jumlah Penduduk Memiliki KTP		
	Laki-laki	Perempuan	Laki-laki + Perempuan
(1)	(2)	(3)	(4)
1 Jegreg	1.589	1.733	3.322
2 Kedunglerep	723	728	1.451
3 Sambangrejo	514	480	994
4 Medalem	735	714	1.449
5 Kedungpengaron	1.032	1.064	2.096
6 Sumberagung	1.120	1.031	2.152
7 Mojorejo	2.527	2.359	4.886
8 Pule	1.488	1.386	2.873
9 Yungyang	1.019	1.022	2.041
10 Sidodowo	1.939	1.828	3.767
11 Jatipayak	953	976	1.929
12 Kedungwaras	1.056	1.019	2.075
13 Sidomulyo	810	811	1.621
14 Kacangan	1.118	1.095	2.214
15 Sambungrejo	593	494	1.087
16 Kedungrejo	1.045	1.026	2.071
17 Nguwok	1.383	1.332	2.715
Jumlah	19.645	19.099	38.744

Sumber : Registrasi Penduduk Kecamatan Modo

Tabel 3.2.1 Jumlah Penduduk Menurut Desa/kelurahan dan Pekerjaan di Kecamatan Modo, 2018

Desa/Kelurahan	Tidak Bekerja	Pertanian	Perdagangan	Industri	Jasa Kesyahakatan	Konstruksi
(1)	(2)	(3)	(4)	(5)	(6)	(7)
1 Jegreg	635	2.941	79	12	25	5
2 Kedunglerep	154	781	14	7	4	8
3 Sambangrejo	172	732	19	1	0	10
4 Medalem	231	1.044	20	6	6	5
5 Kedungpengaron	310	1.969	32	4	4	7
6 Sumberagung	270	1.640	95	21	6	8
7 Mojorejo	494	3.438	254	19	38	21
8 Pule	898	1.936	58	0	20	0
9 Yungyang	239	1.846	24	6	2	4
10 Sidodowo	659	3.359	95	12	24	10
11 Jatipayak	262	1.172	51	0	0	0
12 Kedungwaras	330	1.461	27	3	4	3
13 Sidomulyo	193	1.083	103	23	13	10
14 Kacangan	182	1.717	14	0	10	5
15 Sambungrejo	273	572	21	0	10	30
16 Kedungrejo	266	1.302	55	8	5	6
17 Nguwok	364	1.935	172	30	35	10
Jumlah	5.932	28.928	1.133	152	206	142

Sumber : Registrasi Penduduk Kecamatan Modo

Lanjutan Tabel 3.2.1

Desa/Kelurahan	Pemerintah	Pelajar / Mahasiswa	Swasta	Wiraswasta	Lainnya	Jumlah
(1)	(8)	(9)	(10)	(11)	(12)	(13)
1 Jegreg	58	414	123	119	202	4.613
2 Kedunglerep	32	403	63	165	164	1.795
3 Sambangrejo	40	178	34	201	0	1.387
4 Medalem	42	149	93	107	90	1.793
5 Kedungpengaron	32	332	94	48	0	2.832
6 Sumberagung	48	297	138	123	231	2.877
7 Mojorejo	209	870	250	195	189	5.977
8 Pule	69	334	333	198	2	3.848
9 Yungyang	47	200	113	112	101	2.694
10 Sidodowo	63	268	105	105	52	4.752
11 Jatipayak	27	389	8	274	250	2.433
12 Kedungwaras	32	238	110	150	133	2.491
13 Sidomulyo	52	287	167	125	22	2.078
14 Kacangan	46	690	34	51	0	2.749
15 Sambungrejo	17	258	69	128	13	1.391
16 Kedungrejo	37	267	104	142	178	2.370
17 Nguwok	112	290	98	113	134	3.293
Jumlah	963	5.864	1.936	2.356	1.761	49.373

Sumber : Registrasi Penduduk Kecamatan Modo

Bab 4

Sosial Dan Pendidikan



Ulasan Singkat

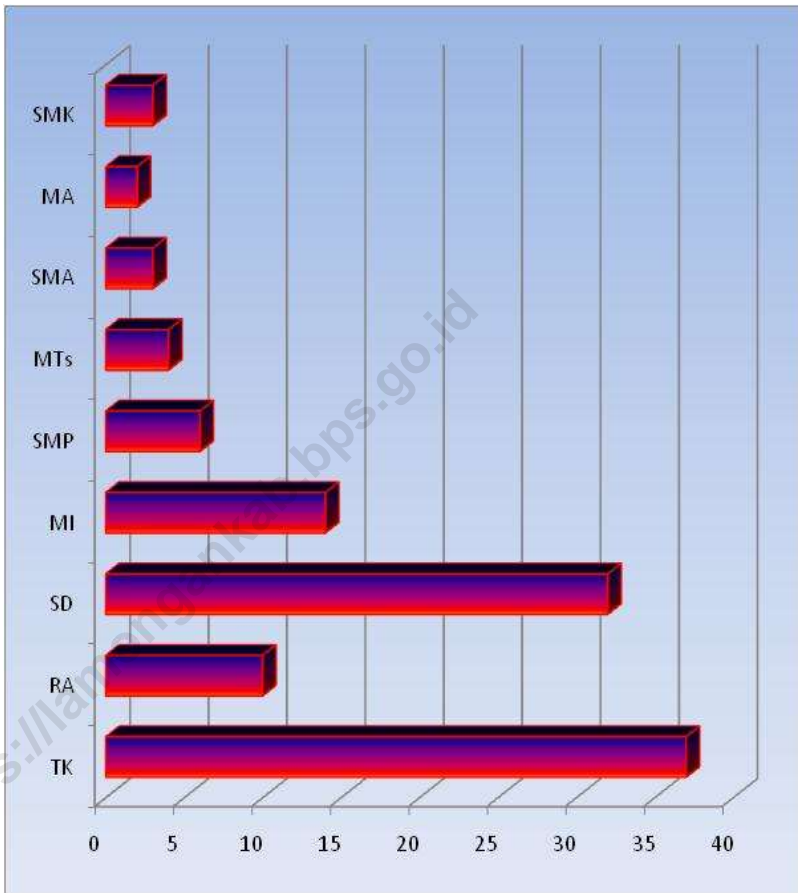
Bab ini ditampilkan jumlah data tentang, sarana pendidikan lengkap dengan jumlah murid dan guru di masing – masing desa/kelurahan mulai jenjang pendidikan TK sampai SLTA, kemudian data kesehatan dan jumlah NTCR (Nikah, Talak, Cerai dan Rujuk), dan data sosial lainnya. Secara umum data jumlah sarana pendidikan Negeri lebih sedikit dibandingkan jumlah sarana pendidikan swasta (Tabel 4.1.1. dan 4.1.2). Untuk jumlah sarana pendidikan Sd dan SMP Negeri masing-masing sebanyak 31 buah dan 2 buah. Sedangkan Jumlah sarana swasta terdiri dari 37 buah pendidikan TK, 10 RA, 14 MI, 4 SMP, 4 Mts, 3 SMA, 2 MA dan 3 SMK.

Jumlah Murid SDN di Kecamatan Modo menyebar di 31 lembaga pada Tahun 2018 sebanyak 2.377 siswa, menurun dibandingkan tahun 2017 yang mencapai 2.454 siswa. Rasio/perbandingan antara murid dan guru pada tahun 2018 sebesar 9,51. Sedangkan rata-rata jumlah murid per sekolah sebanyak 76 siswa, Dapat dilihat pada Tabel 4.1.5. Untuk data SD swasta dapat di lihat Pada Tabel 4.1.6. Jumlah MI Swasta tahun 2018 sebanyak 14 lembaga dengan jumlah murid sebanyak 1.208 siswa, sehingga rata-rata jumlah siswa MI Swasta sebanyak 86 siswa/lembaga. Bila dibandingkan antara tahun 2017 dengan tahun 2018 jumlah siswa MI swasta mengalami Penurunan dari 1.226 siswa menjadi 1.208 siswa.

Selanjutnya pada jenjang SMP Negeri pada tahun 2018 berjumlah 2 lembaga dengan jumlah murid sebanyak 672 siswa. Dibandingkan tahun 2017, jumlah murid tahun 2018 lebih sedikit atau mengalami penurunan sebanyak 85 Siswa. Data selengkapnya per desa dapat di lihat pada Tabel 4.1.8.

Pada Tabel 4.1.9 dan 4.1.10 dapat dilihat bahwa Jumlah Lembaga SMP swasta atau sederajat adalah 9 Lembaga, dengan jumlah siswa sebanyak 781 siswa dan jumlah guru sebanyak 118. Jika di banding dengan tahun 2017 jumlah siswa mengalami kenaikan sebanyak 5,5 %, yang pada tahun 2017 berjumlah 734 siswa menjadi 781 siswa di tahun 2018.

Gambar 4. Jumlah lembaga Sekolah Kecamatan Modo, 2018



**Tabel. 4.1.1 Jumlah Fasilitas Pendidikan Negeri
Kecamatan Modo, 2018**

Desa/Kelurahan	TK	RA	SD	MI	SMP	MTs	SMA	MA	SMK
(1)	(2)	(3)	(4)	(5)	(6)	(7)	(8)	(9)	(10)
1 Jegreg	-	-	3	-	-	-	-	-	-
2 Kedunglerep	-	-	1	-	-	-	-	-	-
3 Sambangrejo	-	-	1	-	-	-	-	-	-
4 Medalem	-	-	1	-	-	-	-	-	-
5 Kedungpengaron	-	-	2	-	-	-	-	-	-
6 Sumberagung	-	-	2	-	1	-	-	-	-
7 Mojorejo	-	-	4	-	-	-	-	-	-
8 Pule	-	-	2	-	1	-	-	-	-
9 Yungyang	-	-	2	-	-	-	-	-	-
10 Sidodowo	-	-	2	-	-	-	-	-	-
11 Jatipayak	-	-	2	-	-	-	-	-	-
12 Kedungwaras	-	-	1	-	-	-	-	-	-
13 Sidomulyo	-	-	2	-	-	-	-	-	-
14 Kacangan	-	-	2	-	-	-	-	-	-
15 Sambungrejo	-	-	1	-	-	-	-	-	-
16 Kedungrejo	-	-	2	-	-	-	-	-	-
17 Nguwok	-	-	1	-	-	-	-	-	-
Jumlah	0	0	31	0	2	0	0	0	0

Sumber : Kantor Cabang Dinas P dan K Kec. Modo

**Tabel. 4.1.2 Jumlah Fasilitas Pendidikan Swasta
Kecamatan Modo, 2018**

Desa/Kelurahan	TK	RA	SD	MI	SMP	MTs	SMA	MA	SMK
(1)	(2)	(3)	(4)	(5)	(6)	(7)	(8)	(9)	(10)
1 Jegreg	3	2	-	2	1	-	-	-	-
2 Kedunglerep	1	1	-	1	-	-	-	-	-
3 Sambangrejo	1	-	-	-	-	-	-	-	-
4 Medalem	2	-	1	1	-	-	-	-	-
5 Kedungpengaron	3	-	-	1	-	-	-	-	-
6 Sumberagung	2	1	-	2	-	-	-	-	-
7 Mojorejo	8	1	-	2	3	1	1	-	2
8 Pule	3	-	-	-	-	-	1	-	-
9 Yungyang	2	-	-	-	-	-	-	-	1
10 Sidodowo	2	1	-	1	-	1	-	-	-
11 Jatipayak	2	-	-	-	-	-	-	-	-
12 Kedungwaras	2	1	-	1	-	-	-	1	-
13 Sidomulyo	2	1	-	1	-	-	-	-	-
14 Kacangan	1	1	-	1	-	-	-	-	-
15 Sambungrejo	1	-	-	-	-	-	-	-	-
16 Kedungrejo	1	-	-	-	-	-	-	-	-
17 Nguwok	1	1	-	1	-	2	1	1	-
Jumlah	37	10	1	14	4	4	3	2	3

Sumber : Kantor Cabang Dinas P dan K Kec. Modo

Tabel 4.1.3 Jumlah Sekolah, Murid, Guru dan Rasio Murid-Guru TK Swasta di Kecamatan Modo, 2018

Desa/Kelurahan	Lembaga Sekolah	Gedung Sekolah	Ruang Kelas
(1)	(2)	(3)	(4)
1 Jegreg	3	3	6
2 Kedunglerep	1	1	2
3 Sambangrejo	1	1	2
4 Medalem	2	2	5
5 Kedungpengaron	3	3	7
6 Sumberagung	2	2	5
7 Mojorejo	8	8	19
8 Pule	3	3	7
9 Yungyang	2	2	5
10 Sidodowo	2	2	5
11 Jatipayak	2	2	4
12 Kedungwaras	2	2	5
13 Sidomulyo	2	2	5
14 Kacangan	1	1	2
15 Sambungrejo	1	1	2
16 Kedungrejo	1	1	3
17 Nguwok	1	1	3
Jumlah / Total	37	37	87

Sumber : Dinas Pendidikan Kabupaten Lamongan

Lanjutan Tabel 4.1.3

Desa/Kelurahan	Rombongan Belajar	Murid	Guru	Rasio Murid - Guru
(1)	(5)	(6)	(7)	(8)
1 Jegreg	6	99	5	19,80
2 Kedunglerep	2	15	2	7,50
3 Sambangrejo	2	21	2	10,50
4 Medalem	5	43	4	10,75
5 Kedungpengaron	7	72	5	14,40
6 Sumberagung	5	29	2	14,50
7 Mojorejo	19	218	18	12,11
8 Pule	7	105	5	21,00
9 Yungyang	5	65	5	13,00
10 Sidodowo	5	43	2	21,50
11 Jatipayak	4	36	2	18,00
12 Kedungwaras	5	26	3	8,67
13 Sidomulyo	5	43	3	14,33
14 Kacangan	3	15	1	15,00
15 Sambungrejo	2	23	1	23,00
16 Kedungrejo	3	53	2	26,50
17 Nguwok	3	36	1	36,00
Jumlah / Total	88	942	63	14,95

Sumber : Dinas Pendidikan Kabupaten Lamongan

Tabel 4.1.4 Jumlah Sekolah, Murid, Guru dan Rasio Murid-Guru RA Swasta di Kecamatan Modo, 2018

Desa/Kelurahan	Lembaga Sekolah	Gedung Sekolah	Ruang Kelas
(1)	(2)	(3)	(4)
1 Jegreg	2	2	5
2 Kedunglerep	1	1	2
3 Sambangrejo	-	-	-
4 Medalem	-	-	-
5 Kedungpengaron	-	-	-
6 Sumberagung	1	1	2
7 Mojorejo	1	1	2
8 Pule	-	-	-
9 Yungyang	-	-	-
10 Sidodowo	1	1	3
11 Jatipayak	-	-	-
12 Kedungwaras	1	1	3
13 Sidomulyo	1	1	2
14 Kacangan	1	1	2
15 Sambungrejo	-	-	-
16 Kedungrejo	-	-	-
17 Nguwok	1	1	3
Jumlah / Total	10	10	24

Sumber : Dinas Pendidikan Kabupaten Lamongan

Lanjutan Tabel 4.1.4

Desa/Kelurahan	Rombongan Belajar	Murid	Guru	Rasio Murid - Guru
(1)	(5)	(6)	(7)	(8)
1 Jegreg	5	55	4	13,75
2 Kedunglerep	2	21	1	21,00
3 Sambangrejo	-	-	-	-
4 Medalem	-	-	-	-
5 Kedungpengaron	-	-	-	-
6 Sumberagung	2	53	2	26,50
7 Mojorejo	2	22	2	11,00
8 Pule	-	-	-	-
9 Yungyang	-	-	-	-
10 Sidodowo	3	63	3	21,00
11 Jatipayak	-	-	-	-
12 Kedungwaras	3	56	3	18,67
13 Sidomulyo	2	24	3	8,00
14 Kacangan	2	31	3	10,33
15 Sambungrejo	-	-	-	-
16 Kedungrejo	-	-	-	-
17 Nguwok	3	62	2	31,00
Jumlah / Total	24	387	23	16,83

Sumber : Dinas Pendidikan Kabupaten Lamongan

Tabel 4.1.5 Jumlah Sekolah, Murid, Guru dan Rasio Murid-Guru SD Negeri di Kecamatan Modo, 2018

Desa/Kelurahan	Lembaga Sekolah	Gedung Sekolah	Ruang Kelas
(1)	(2)	(3)	(4)
1 Jegreg	3	3	19
2 Kedunglerep	1	1	6
3 Sambangrejo	1	1	6
4 Medalem	1	1	6
5 Kedungpengaron	2	2	13
6 Sumberagung	2	2	12
7 Mojorejo	4	4	24
8 Pule	2	2	12
9 Yungyang	2	2	12
10 Sidodowo	2	2	12
11 Jatipayak	2	2	11
12 Kedungwaras	1	1	6
13 Sidomulyo	2	2	9
14 Kacangan	2	2	12
15 Sambungrejo	1	1	6
16 Kedungrejo	2	2	12
17 Nguwok	1	1	6
Jumlah / Total	31	31	184

Sumber : Dinas Pendidikan Kabupaten Lamongan

Lanjutan Tabel 4.1.5

Desa/Kelurahan	Rombongan Belajar	Murid	Guru	Rasio Murid - Guru
(1)	(5)	(6)	(7)	(8)
1 Jegreg	18	168	25	6,72
2 Kedunglerep	6	58	8	7,25
3 Sambangrejo	6	75	12	6,25
4 Medalem	6	31	7	4,43
5 Kedungpengaron	12	117	15	7,80
6 Sumberagung	12	44	15	2,93
7 Mojorejo	24	529	37	14,30
8 Pule	12	266	15	17,73
9 Yungyang	12	200	19	10,53
10 Sidodowo	12	108	14	7,71
11 Jatipayak	12	110	13	8,46
12 Kedungwaras	6	118	10	11,80
13 Sidomulyo	12	122	13	9,38
14 Kacangan	12	117	15	7,80
15 Sambungrejo	6	66	7	9,43
16 Kedungrejo	12	153	16	9,56
17 Nguwok	6	95	9	10,56
Jumlah / Total	186	2.377	250	9,51

Sumber : Dinas Pendidikan Kabupaten Lamongan

Tabel 4.1.6 Jumlah Sekolah, Murid, Guru dan Rasio Murid-Guru SD Swasta di Kecamatan Modo, 2018

Desa/Kelurahan	Lembaga Sekolah	Gedung Sekolah	Ruang Kelas
(1)	(2)	(3)	(4)
1 Jegreg	-	-	-
2 Kedunglerep	-	-	-
3 Sambangrejo	-	-	-
4 Medalem	-	-	-
5 Kedungpengaron	1	1	6
6 Sumberagung	-	-	-
7 Mojorejo	-	-	-
8 Pule	-	-	-
9 Yungyang	-	-	-
10 Sidodowo	-	-	-
11 Jatipayak	-	-	-
12 Kedungwaras	-	-	-
13 Sidomulyo	-	-	-
14 Kacangan	-	-	-
15 Sambungrejo	-	-	-
16 Kedungrejo	-	-	-
17 Nguwok	-	-	-
Jumlah / Total	1	1	6

Sumber : Dinas Pendidikan Kabupaten Lamongan

Lanjutan Tabel 4.1.6

Desa/Kelurahan	Rombongan Belajar	Murid	Guru	Rasio Murid - Guru
(1)	(5)	(6)	(7)	(8)
1 Jegreg	-	-	-	-
2 Kedunglerep	-	-	-	-
3 Sambangrejo	-	-	-	-
4 Medalem	-	-	-	-
5 Kedungpengaron	6	35	6	5,83
6 Sumberagung	-	-	-	-
7 Mojorejo	-	-	-	-
8 Pule	-	-	-	-
9 Yungyang	-	-	-	-
10 Sidodowo	-	-	-	-
11 Jatipayak	-	-	-	-
12 Kedungwaras	-	-	-	-
13 Sidomulyo	-	-	-	-
14 Kacangan	-	-	-	-
15 Sambungrejo	-	-	-	-
16 Kedungrejo	-	-	-	-
17 Nguwok	-	-	-	-
Jumlah / Total	6	35	6	5,83

Sumber : Dinas Pendidikan Kabupaten Lamongan

Tabel 4.1.7 Jumlah Sekolah, Murid, Guru dan Rasio Murid-Guru MI Swasta di Kecamatan Modo, 2018

Desa/Kelurahan	Lembaga Sekolah	Gedung Sekolah	Ruang Kelas
(1)	(2)	(3)	(4)
1 Jegreg	2	2	12
2 Kedunglerep	1	1	6
3 Sambangrejo	-	-	-
4 Medalem	1	1	6
5 Kedungpengaron	1	1	6
6 Sumberagung	2	2	12
7 Mojorejo	2	2	12
8 Pule	-	-	-
9 Yungyang	-	-	-
10 Sidodowo	1	1	9
11 Jatipayak	-	-	-
12 Kedungwaras	1	1	6
13 Sidomulyo	1	1	6
14 Kacangan	1	1	6
15 Sambungrejo	-	-	-
16 Kedungrejo	-	-	-
17 Nguwok	1	1	6
Jumlah / Total	14	14	87

Sumber : Dinas Pendidikan Kabupaten Lamongan

Lanjutan Tabel 4.1.7

Desa/Kelurahan	Rombongan Belajar	Murid	Guru	Rasio Murid - Guru
(1)	(5)	(6)	(7)	(8)
1 Jegreg	12	162	13	12,46
2 Kedunglerep	6	76	9	8,44
3 Sambangrejo	-	-	-	-
4 Medalem	6	80	11	7,27
5 Kedungpengaron	6	47	8	5,88
6 Sumberagung	12	140	15	9,33
7 Mojorejo	12	116	16	7,25
8 Pule	-	-	-	-
9 Yungyang	-	-	-	-
10 Sidodowo	6	267	16	16,69
11 Jatipayak	-	-	-	-
12 Kedungwaras	6	25	8	3,13
13 Sidomulyo	6	68	9	7,56
14 Kacangan	6	54	8	6,75
15 Sambungrejo	-	-	-	-
16 Kedungrejo	-	-	-	-
17 Nguwok	6	173	11	15,73
Jumlah / Total	84	1.208	124	9,74

Sumber : Dinas Pendidikan Kabupaten Lamongan

Tabel 4.1.8 Jumlah Sekolah, Murid, Guru dan Rasio Murid-Guru SMP Negeri di Kecamatan Modo, 2018

Desa/Kelurahan	Lembaga Sekolah	Gedung Sekolah	Ruang Kelas
(1)	(2)	(3)	(4)
1 Jegreg	-	-	-
2 Kedunglerep	-	-	-
3 Sambangrejo	-	-	-
4 Medalem	-	-	-
5 Kedungpengaron	-	-	-
6 Sumberagung	1	1	9
7 Mojorejo	-	-	-
8 Pule	1	1	25
9 Yungyang	-	-	-
10 Sidodowo	-	-	-
11 Jatipayak	-	-	-
12 Kedungwaras	-	-	-
13 Sidomulyo	-	-	-
14 Kacangan	-	-	-
15 Sambungrejo	-	-	-
16 Kedungrejo	-	-	-
17 Nguwok	-	-	-
Jumlah / Total	2	2	34

Sumber : Dinas Pendidikan Kabupaten Lamongan

Lanjutan Tabel 4.1.8

Desa/Kelurahan	Rombongan Belajar	Murid	Guru	Rasio Murid - Guru <i>Pupils Ratio</i>
(1)	(5)	(6)	(7)	(8)
1 Jegreg	-	-	-	-
2 Kedunglerep	-	-	-	-
3 Sambangrejo	-	-	-	-
4 Medalem	-	-	-	-
5 Kedungpengaron	-	-	-	-
6 Sumberagung	8	152	13	11,69
7 Mojorejo	-	-	-	-
8 Pule	22	520	47	11,06
9 Yungyang	-	-	-	-
10 Sidodowo	-	-	-	-
11 Jatipayak	-	-	-	-
12 Kedungwaras	-	-	-	-
13 Sidomulyo	-	-	-	-
14 Kacangan	-	-	-	-
15 Sambungrejo	-	-	-	-
16 Kedungrejo	-	-	-	-
17 Nguwok	-	-	-	-
Jumlah / Total	30	672	60	11,20

Sumber : Dinas Pendidikan Kabupaten Lamongan

Tabel 4.1.9 Jumlah Sekolah, Murid, Guru dan Rasio Murid-Guru SMP Swasta di Kecamatan Modo, 2018

Desa/Kelurahan	Lembaga Sekolah	Gedung Sekolah	Ruang Kelas
(1)	(2)	(3)	(4)
1 Jegreg	1	1	1
2 Kedunglerep	-	-	-
3 Sambangrejo	-	-	-
4 Medalem	-	-	-
5 Kedungpengaron	-	-	-
6 Sumberagung	-	-	-
7 Mojorejo	3	3	9
8 Pule	-	-	-
9 Yungyang	-	-	-
10 Sidodowo	-	-	-
11 Jatipayak	-	-	-
12 Kedungwaras	-	-	-
13 Sidomulyo	-	-	-
14 Kacangan	-	-	-
15 Sambungrejo	-	-	-
16 Kedungrejo	-	-	-
17 Nguwok	-	-	-
Jumlah / Total	4	4	10

Sumber : Dinas Pendidikan Kabupaten Lamongan

Lanjutan Tabel 4.1.9

Desa/Kelurahan	Rombongan Belajar	Murid	Guru	Rasio Murid - Guru
(1)	(5)	(6)	(7)	(8)
1 Jegreg	1	25	10	2,50
2 Kedunglerep	-	-	-	-
3 Sambangrejo	-	-	-	-
4 Medalem	-	-	-	-
5 Kedungpengaron	-	-	-	-
6 Sumberagung	-	-	-	-
7 Mojorejo	9	178	16	11,13
8 Pule	-	-	-	-
9 Yungyang	-	-	-	-
10 Sidodowo	-	-	-	-
11 Jatipayak	-	-	-	-
12 Kedungwaras	-	-	-	-
13 Sidomulyo	-	-	-	-
14 Kacangan	-	-	-	-
15 Sambungrejo	-	-	-	-
16 Kedungrejo	-	-	-	-
17 Nguwok	-	-	-	-
Jumlah / Total	10	203	26	7,81

Sumber : Dinas Pendidikan Kabupaten Lamongan

Tabel 4.1.10 Jumlah Sekolah, Murid, Guru dan Rasio Murid-Guru MTs Swasta di Kecamatan Modo, 2018

Desa/Kelurahan	Lembaga Sekolah	Gedung Sekolah	Ruang Kelas
(1)	(2)	(3)	(4)
1 Jegreg	-	-	-
2 Kedunglrep	-	-	-
3 Sambangrejo	-	-	-
4 Medalem	-	-	-
5 Kedungpengaron	-	-	-
6 Sumberagung	-	-	-
7 Mojorejo	1	1	3
8 Pule	-	-	-
9 Yungyang	-	-	-
10 Sidodowo	1	1	6
11 Jatipayak	-	-	-
12 Kedungwaras	1	1	3
13 Sidomulyo	-	-	-
14 Kacangan	-	-	-
15 Sambungrejo	-	-	-
16 Kedungrejo	-	-	-
17 Nguwok	2	2	8
Jumlah / Total	5	5	20

Sumber : Dinas Pendidikan Kabupaten Lamongan

Lanjutan Tabel 4.1.10

Desa/Kelurahan	Rombongan Belajar	Murid	Guru	Rasio Murid - Guru
(1)	(5)	(6)	(7)	(8)
1 Jegreg	-	-	-	-
2 Kedunglerep	-	-	-	-
3 Sambangrejo	-	-	-	-
4 Medalem	-	-	-	-
5 Kedungpengaron	-	-	-	-
6 Sumberagung	-	-	-	-
7 Mojorejo	3	52	18	2,89
8 Pule	-	-	-	-
9 Yungyang	-	-	-	-
10 Sidodowo	6	80	21	3,81
11 Jatipayak	-	-	-	-
12 Kedungwaras	3	28	10	2,80
13 Sidomulyo	-	-	-	-
14 Kacangan	-	-	-	-
15 Sambungrejo	-	-	-	-
16 Kedungrejo	-	-	-	-
17 Nguwok	8	418	43	9,72
Jumlah / Total	20	578	92	6,28

Sumber : Dinas Pendidikan Kabupaten Lamongan

Tabel 4.1.11 Jumlah Sekolah, Murid, Guru dan Rasio Murid-Guru SMA Swasta di Kecamatan Modo, 2018

Desa/Kelurahan	Lembaga Sekolah	Gedung Sekolah	Ruang Kelas
(1)	(2)	(3)	(4)
1 Jegreg	-	-	-
2 Kedunglerep	-	-	-
3 Sambangrejo	-	-	-
4 Medalem	-	-	-
5 Kedungpengaron	-	-	-
6 Sumberagung	-	-	-
7 Mojorejo	1	1	6
8 Pule	1	1	3
9 Yungyang	-	-	-
10 Sidodowo	-	-	-
11 Jatipayak	-	-	-
12 Kedungwaras	-	-	-
13 Sidomulyo	-	-	-
14 Kacangan	-	-	-
15 Sambungrejo	-	-	-
16 Kedungrejo	-	-	-
17 Nguwok	1	1	10
Jumlah / Total	3	3	19

Sumber : Dinas Pendidikan Kabupaten Lamongan

Lanjutan Tabel 4.1.11

Desa/Kelurahan	Rombongan Belajar	Murid	Guru	Rasio Murid - Guru
(1)	(5)	(6)	(7)	(8)
1 Jegreg	-	-	-	-
2 Kedunglerep	-	-	-	-
3 Sambangrejo	-	-	-	-
4 Medalem	-	-	-	-
5 Kedungpengaron	-	-	-	-
6 Sumberagung	-	-	-	-
7 Mojorejo	6	96	9	10,67
8 Pule	3	35	1	35,00
9 Yungyang	-	-	-	-
10 Sidodowo	-	-	-	-
11 Jatipayak	-	-	-	-
12 Kedungwaras	-	-	-	-
13 Sidomulyo	-	-	-	-
14 Kacangan	-	-	-	-
15 Sambungrejo	-	-	-	-
16 Kedungrejo	-	-	-	-
17 Nguwok	6	142	14	10,14
Jumlah / Total	15	273	24	11,38

Sumber : Dinas Pendidikan Kabupaten Lamongan

Tabel 4.1.12 Jumlah Sekolah, Murid, Guru dan Rasio Murid-Guru MA Swasta di Kecamatan Modo, 2018

Desa/Kelurahan	Lembaga Sekolah	Gedung Sekolah	Ruang Kelas
(1)	(2)	(3)	(4)
1 Jegreg	-	-	-
2 Kedunglrep	-	-	-
3 Sambangrejo	-	-	-
4 Medalem	-	-	-
5 Kedungpengaron	-	-	-
6 Sumberagung	-	-	-
7 Mojorejo	-	-	-
8 Pule	-	-	-
9 Yungyang	-	-	-
10 Sidodowo	-	-	-
11 Jatipayak	-	-	-
12 Kedungwaras	1	1	3
13 Sidomulyo	-	-	-
14 Kacangan	-	-	-
15 Sambungrejo	-	-	-
16 Kedungrejo	-	-	-
17 Nguwok	1	1	5
Jumlah / Total	2	2	8

Sumber : Dinas Pendidikan Kabupaten Lamongan

Lanjutan Tabel 4.1.12

Desa/Kelurahan	Rombongan Belajar	Murid	Guru	Rasio Murid - Guru
(1)	(5)	(6)	(7)	(8)
1 Jegreg	-	-	-	-
2 Kedunglerep	-	-	-	-
3 Sambangrejo	-	-	-	-
4 Medalem	-	-	-	-
5 Kedungpengaron	-	-	-	-
6 Sumberagung	-	-	-	-
7 Mojorejo	-	-	-	-
8 Pule	-	-	-	-
9 Yungyang	-	-	-	-
10 Sidodowo	-	-	-	-
11 Jatipayak	-	-	-	-
12 Kedungwaras	3	45	16	2,81
13 Sidomulyo	-	-	-	-
14 Kacangan	-	-	-	-
15 Sambungrejo	-	-	-	-
16 Kedungrejo	-	-	-	-
17 Nguwok	5	188	18	10,44
Jumlah / Total	8	233	34	6,85

Sumber : Dinas Pendidikan Kabupaten Lamongan

Tabel 4.1.13 Jumlah Sekolah, Murid, Guru dan Rasio Murid-Guru SMK Swasta di Kecamatan Modo, 2018

Desa/Kelurahan	Lembaga Sekolah	Gedung Sekolah	Ruang Kelas
(1)	(2)	(3)	(4)
1 Jegreg	-	-	-
2 Kedunglerep	-	-	-
3 Sambangrejo	-	-	-
4 Medalem	-	-	-
5 Kedungpengaron	-	-	-
6 Sumberagung	-	-	-
7 Mojorejo	2	2	18
8 Pule	-	-	-
9 Yungyang	1	2	3
10 Sidodowo	-	-	-
11 Jatipayak	-	-	-
12 Kedungwaras	-	-	-
13 Sidomulyo	-	-	-
14 Kacangan	-	-	-
15 Sambungrejo	-	-	-
16 Kedungrejo	-	-	-
17 Nguwok	-	-	-
Jumlah / Total	3	4	21

Sumber : Dinas Pendidikan Kabupaten Lamongan

Lanjutan Tabel 4.1.13

Desa/Kelurahan	Rombongan Belajar	Murid	Guru	Rasio Murid - Guru
(1)	(5)	(6)	(7)	(8)
1 Jegreg	-	-	-	-
2 Kedunglerep	-	-	-	-
3 Sambangrejo	-	-	-	-
4 Medalem	-	-	-	-
5 Kedungpengaron	-	-	-	-
6 Sumberagung	-	-	-	-
7 Mojorejo	17	272	32	8,50
8 Pule	-	-	-	-
9 Yungyang	3	77	11	7,00
10 Sidodowo	-	-	-	-
11 Jatipayak	-	-	-	-
12 Kedungwaras	-	-	-	-
13 Sidomulyo	-	-	-	-
14 Kacangan	-	-	-	-
15 Sambungrejo	-	-	-	-
16 Kedungrejo	-	-	-	-
17 Nguwok	-	-	-	-
Jumlah / Total	20	349	43	8,12

Sumber : Dinas Pendidikan Kabupaten Lamongan

Tabel 4.1.14 Jumlah Lembaga Pendidikan Keagamaan dan Panti Asuhan Kecamatan Modo, 2018

Desa/Kelurahan	Pondok Pesantren	Madrasah Diniyah	TPA/TPQ	Panti Asuhan
(1)	(2)	(3)	(4)	(5)
1 Jegreg	1	3	6	0
2 Kedunglerep	0	2	3	0
3 Sambangrejo	0	0	3	0
4 Medalem	0	2	4	0
5 Kedungpengaron	0	3	5	0
6 Sumberagung	1	3	6	0
7 Mojorejo	1	7	6	0
8 Pule	0	6	6	0
9 Yungyang	1	4	4	0
10 Sidodowo	1	5	9	0
11 Jatipayak	0	2	4	0
12 Kedungwaras	1	3	3	0
13 Sidomulyo	0	4	4	0
14 Kacangan	0	2	4	0
15 Sambungrejo	0	3	3	0
16 Kedungrejo	0	2	4	0
17 Nguwok	1	3	2	0
Jumlah	7	54	76	0

Sumber : Kantor PPAI Kecamatan Modo

Tabel 4.1.15 Jumlah Fasilitas Olahraga Menurut Desa dan Jenis Olahraga di Kecamatan Modo, 2018

Desa/Kelurahan	Sepak Bola	Bola Volly	Bulu Tangkis
(1)	(2)	(3)	(4)
1 Jegreg	1	2	-
2 Kedunglerep	-	1	-
3 Sambangrejo	-	1	-
4 Medalem	-	1	-
5 Kedungpengaron	-	2	-
6 Sumberagung	-	1	-
7 Mojorejo	1	4	1
8 Pule	1	3	-
9 Yungyang	-	1	-
10 Sidodowo	-	1	-
11 Jatipayak	-	2	-
12 Kedungwaras	-	1	-
13 Sidomulyo	-	1	-
14 Kacangan	-	1	-
15 Sambungrejo	-	1	-
16 Kedungrejo	-	1	-
17 Nguwok	-	2	-
Jumlah / Total	3	26	1

Sumber : Dinas Pendidikan dan Olahraga Kecamatan Modo

Lanjutan Tabel 4.1.15

Desa/Kelurahan	Tenis	Renang	Basket	Tenis Meja	Jumlah
(1)	(5)	(6)	(7)	(8)	(9)
1 Jegreg	-	-	-	1	4
2 Kedunglerep	-	-	-	1	2
3 Sambangrejo	-	-	-	1	2
4 Medalem	-	-	-	1	2
5 Kedungpengaron	-	-	-	1	3
6 Sumberagung	-	-	-	1	2
7 Mojorejo	-	-	-	3	9
8 Pule	1	-	1	2	8
9 Yungyang	-	-	-	1	2
10 Sidodowo	-	-	-	1	2
11 Jatipayak	-	-	-	1	3
12 Kedungwaras	-	-	-	1	2
13 Sidomulyo	-	-	-	1	2
14 Kacangan	-	-	-	1	2
15 Sambungrejo	-	-	-	1	2
16 Kedungrejo	-	-	-	1	2
17 Nguwok	-	-	-	1	3
Jumlah / Total	1	-	1	20	52

Sumber : Dinas Pendidikan dan Olahraga Kecamatan Modo

Tabel 4.2.1 Jumlah Fasilitas Kesehatan Menurut Desa di Kecamatan Modo, 2018

Desa/Kelurahan	Rumah Sakit Umum	Rumah Sakit Bersalin	Klinik	Klinik Rawat Inap
(1)	(2)	(3)	(4)	(5)
1 Jegreg	-	-	-	-
2 Kedunglerep	-	-	-	-
3 Sambangrejo	-	-	-	-
4 Medalem	-	-	-	-
5 Kedungpengaron	-	-	-	-
6 Sumberagung	-	-	-	-
7 Mojorejo	-	-	-	2
8 Pule	-	-	-	-
9 Yungyang	-	-	-	-
10 Sidodowo	-	-	-	-
11 Jatipayak	-	-	-	-
12 Kedungwaras	-	-	-	-
13 Sidomulyo	-	-	-	-
14 Kacangan	-	-	-	-
15 Sambungrejo	-	-	-	-
16 Kedungrejo	-	-	-	-
17 Nguwok	-	-	-	-
Modo	0	0	0	2

Sumber : Puskesmas Kecamatan Modo

Lanjutan Tabel 4.2.1

Desa/Kelurahan	Puskesmas	Puskesmas Pembantu	Apotek
(1)	(6)	(7)	(8)
1 Jegreg	-	1	-
2 Kedunglerep	-	-	-
3 Sambangrejo	-	-	-
4 Medalem	-	-	-
5 Kedungpengaron	-	-	-
6 Sumberagung	-	1	-
7 Mojorejo	1	-	1
8 Pule	-	-	2
9 Yungyang	-	-	-
10 Sidodowo	-	-	-
11 Jatipayak	-	-	-
12 Kedungwaras	-	1	-
13 Sidomulyo	-	-	-
14 Kacangan	-	-	-
15 Sambungrejo	-	1	-
16 Kedungrejo	1	-	-
17 Nguwok	-	-	1
Modo	2	4	4

Sumber : Puskesmas Kecamatan Modo

Tabel 4.2.2 Jumlah Tenaga Kesehatan Menurut Desa di Kecamatan Modo, 2018

Desa/Kelurahan	Dokter	Bidan	Perawat	Dukun Bayi
(1)	(2)	(3)	(4)	(5)
1 Jegreg	-	1	-	1
2 Kedunglerep	-	1	-	2
3 Sambangrejo	-	1	-	-
4 Medalem	-	1	-	1
5 Kedungpengaron	-	-	-	1
6 Sumberagung	-	1	-	2
7 Mojorejo	2	5	3	5
8 Pule	-	1	-	-
9 Yungyang	-	1	2	-
10 Sidodowo	-	1	-	3
11 Jatipayak	-	1	-	2
12 Kedungwaras	-	1	-	1
13 Sidomulyo	-	1	-	1
14 Kacangan	-	3	-	-
15 Sambungrejo	-	1	-	1
16 Kedungrejo	-	1	-	-
17 Nguwok	1	1	2	-
Modo	3	17	7	13

Sumber : Puskesmas Kecamatan Modo

Tabel 4.3.1 Jumlah Penduduk Menurut Agama di Kecamatan Modo, 2018

Desa/Kelurahan	Islam	Katholik	Protestan	Hindu	Budha
(1)	(2)	(3)	(4)	(5)	(6)
1 Jegreg	4.621	-	-	-	-
2 Kedunglerep	1.809	-	-	-	-
3 Sambangrejo	1.397	-	-	-	-
4 Medalem	1.801	-	-	-	-
5 Kedungpengaron	2.825	-	-	-	-
6 Sumberagung	2.886	-	-	-	-
7 Mojorejo	6.187	15	81		
8 Pule	3.864	2	-	-	-
9 Yungyang	2.693	-	-	-	-
10 Sidodowo	4.755	-	-	-	-
11 Jatipayak	2.432	-	-	-	-
12 Kedungwaras	2.500	-	-	-	-
13 Sidomulyo	2.089	-	-	-	-
14 Kacangan	2.763	-	2	-	-
15 Sambungrejo	1.390	-		-	-
16 Kedungrejo	2.357	-	9	-	-
17 Nguwok	3.293	-		-	-
Jumlah	49.662	17	92	0	0

Sumber : KUA / PPAI Kecamatan Modo

Tabel 4.3.2 Jumlah Tempat Peribadatan di Kecamatan Modo, 2018

Desa/Kelurahan	Masjid	Mushola	Gereja	Pura	Wihara
(1)	(2)	(3)	(4)	(5)	(6)
1 Jegreg	5	32	-	-	-
2 Kedunglerep	3	12	-	-	-
3 Sambangrejo	3	7	-	-	-
4 Medalem	4	5	-	-	-
5 Kedungpengaron	6	17	-	-	-
6 Sumberagung	6	18	-	-	-
7 Mojorejo	9	26	-	-	-
8 Pule	10	8	-	-	-
9 Yungyang	4	6	-	-	-
10 Sidodowo	11	16	-	-	-
11 Jatipayak	6	13	-	-	-
12 Kedungwaras	3	17	-	-	-
13 Sidomulyo	4	13	-	-	-
14 Kacangan	3	19	-	-	-
15 Sambungrejo	3	12	-	-	-
16 Kedungrejo	4	9	-	-	-
17 Nguwok	3	21	-	-	-
Jumlah	87	251	0	0	0

Sumber : KUA / PPAI Kecamatan Modo

Tabel 4.3.3 Nikah, Talak, Cerai, dan Rujuk di Kecamatan Modo, 2018

Desa/Kelurahan	Nikah	Talak	Cerai	Rujuk	Jumlah
(1)	(2)	(3)	(4)	(5)	(6)
1 Jegreg	33	1	4	-	38
2 Kedunglerep	12	2	4	-	18
3 Sambangrejo	15	1	2	-	18
4 Medalem	9	1	3	-	13
5 Kedungpengaron	29	1	1	-	31
6 Sumberagung	13	2	3	-	18
7 Mojorejo	47	1	6	-	54
8 Pule	35	2	6	-	43
9 Yungyang	26	1	5	-	32
10 Sidodowo	33	-	7	-	40
11 Jatipayak	15	2	5	-	22
12 Kedungwaras	21	1	1	-	23
13 Sidomulyo	16	-	5	-	21
14 Kacangan	14	1	2	-	17
15 Sambungrejo	13	1	1	-	15
16 Kedungrejo	16	-	1	-	17
17 Nguwok	21	1	6	-	28
Jumlah	368	18	62	0	448

Sumber : KUA / PPAI Kecamatan Modo

Bab 5

Pertanian



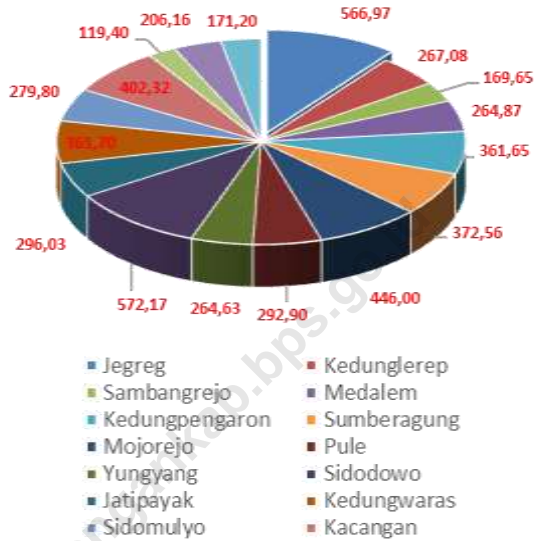
ULASAN SINGKAT

Luas lahan pertanian di kecamatan Modo seluas 4.135,74 Ha (53,29%) dari luas wilayah kecamatan Modo yaitu 7.758 Ha. Dari luas lahan pertanian tersebut 55,11% atau 2.279 Ha, merupakan lahan sawah tadah hujan sedangkan sisanya 1.856 Ha (44,88%) merupakan lahan sawah berpengairan teknis, setengah teknis dan Non PU.

Secara umum masyarakat Kecamatan Modo menanam padi dengan luas panen padi 9.607 Ha hasil produksi tahun 2018 sebesar 64.367 ton GKG, dengan rata-rata produksi per hektar sebesar 6,7 ton GKG. Sedang tanaman jagung merupakan luas panen kedua setelah padi yaitu seluas 3.943 Ha dengan hasil produksi tahun 2018 sebesar 305.376 ton jagung pipilan, dengan rata-rata produksi per hektar sebesar 7,7 ton jagung pipilan.

Jumlah ternak besar dan kecil di Kecamatan Modo tahun 2018 sebesar 15.195 ekor, tahun 2017 sebesar 15.073 ekor, ada peningkatan sebesar 122 ekor atau sebesar 3,66 %. Menurut jenis ternak tahun 2018 sapi merupakan populasi terbesar yaitu 9.284 ekor, Kambing 3.574 ekor, domba 2.317 ekor dan kerbau 20 ekor. Desa Mojorejo memiliki jumlah ternak terbesar yaitu 2.227 ekor yang terdiri dari sapi 1.817 ekor, kambing 264 ekor, domba 146 ekor. Sedang Desa Nguwok memiliki jumlah ternak terkecil yaitu 374 ekor yang terdiri dari sapi 110 ekor, kambing 155 ekor, domba 109 ekor.

Gambar 5. Luas Lahan Pertanian Kecamatan Modo, 2018



Tabel 5.1.1 Luas Wilayah Menurut Jenis Penggunaan Lahan di Kecamatan Modo (Ha), 2018

Desa/Kelurahan	Lahan Pertanian		Lahan Bukan Pertanian	Jumlah
	Sawah	Bukan Sawah		
(1)	(2)	(3)	(4)	(5)
1 Jegreg	362,22	204,75	-	566,97
2 Kedunglerep	215,08	52,00	-	267,08
3 Sambangrejo	116,00	53,65	-	169,65
4 Medalem	156,87	108,00	-	264,87
5 Kedungpengaron	224,65	137,00	-	361,65
6 Sumberagung	343,31	29,25	-	372,56
7 Mojorejo	278,00	168,00	-	446,00
8 Pule	178,00	114,90	-	292,90
9 Yungyang	163,03	101,60	-	264,63
10 Sidodowo	402,17	170,00	-	572,17
11 Jatipayak	291,03	5,00	-	296,03
12 Kedungwaras	361,70	-	-	361,70
13 Sidomulyo	279,80	-	-	279,80
14 Kacangan	361,32	41,00	-	402,32
15 Sambungrejo	119,40	-	-	119,40
16 Kedungrejo	206,16	-	-	206,16
17 Nguwok	77,00	94,20	-	171,20
Modo	4.135,74	1.279,35	0,00	5.415,09

Sumber : UPT. Dinas Pertanian dan Kehutanan Kec. Modo

Lanjutan Tabel 5.1.1

Desa/Kelurahan	Bangunan, Pekarangan dan Halaman	Hutan Negara	Rawa Tidak Ditanami	Lainnya (Kuburan, Lapangan dsb.)	Jumlah
(1)	(6)	(7)	(8)	(9)	(10)
1 Jegreg	58,50	332,00	-	8,53	957,47
2 Kedunglerep	15,80	149,30	-	1,92	432,18
3 Sambangrejo	9,74	35,50	-	1,20	214,89
4 Medalem	24,53	-	-	1,60	289,40
5 Kedungpengaron	27,35	-	-	5,21	389,00
6 Sumberagung	22,69	-	-	2,75	395,25
7 Mojorejo	44,00	531,80	-	101,20	1.021,80
8 Pule	89,00	185,20	-	2,90	567,10
9 Yungyang	61,50	206,20	-	2,67	532,33
10 Sidodowo	72,33	-	-	7,23	644,50
11 Jatipayak	70,00	-	-	2,97	366,03
12 Kedungwaras	45,18	-	-	3,12	406,88
13 Sidomulyo	46,60	-	-	2,60	326,40
14 Kacangan	41,80	-	-	2,72	444,12
15 Sambungrejo	15,00	-	-	1,63	134,40
16 Kedungrejo	52,94	-	-	1,90	259,10
17 Nguwok	53,50	-	-	2,30	224,70
Modo	750,46	1.440,00	0,00	152,45	7.758,00

Sumber : UPT. Dinas Pertanian dan Kehutanan Kec. Modo

Tabel 5.1.2 Luas Wilayah Menurut Jenis Pengairan Lahan di Kecamatan Modo (Ha), 2018

Desa/Kelurahan	Jenis Pengairan			Jumlah
	Teknis	Setengah Teknis	Non PU	
(1)	(2)	(3)	(4)	(5)
1 Jegreg	-	-	-	0,00
2 Kedunglerep	-	-	-	0,00
3 Sambangrejo	-	-	102,00	102,00
4 Medalem	-	-	-	0,00
5 Kedungpengar	-	-	-	0,00
6 Sumberagung	-	13,00	-	13,00
7 Mojorejo	-	-	99,00	99,00
8 Pule	-	-	104,00	104,00
9 Yungyang	-	-	75,00	75,00
10 Sidodowo	10,92	95,00	30,00	135,92
11 Jatipayak	-	136,00	-	136,00
12 Kedungwaras	30,50	222,75	-	253,25
13 Sidomulyo	161,40	118,40	-	279,80
14 Kacangan	331,02	-	-	331,02
15 Sambungrejo	48,00	71,40	-	119,40
16 Kedungrejo	204,16	2,00	-	206,16
17 Nguwok	2,00	-	-	2,00
Modo	788,00	658,55	410,00	1.856,55

Sumber : UPT. Dinas Pertanian dan Kehutanan Kec. Modo

Tabel 5.1.3 Luas Panen, Produksi dan Produktivitas Padi di Kecamatan Modo, 2018

Desa/Kelurahan	Luas Panen (Ha)	Produksi (Ton)	Produktivitas (Ton/ha)
(1)	(2)	(3)	(4)
1 Jegreg	923	6.184	6,7
2 Kedunglerep	519	3.477	6,7
3 Sambangrejo	284	1.903	6,7
4 Medalem	571	3.826	6,7
5 Kedungpengaron	675	4.523	6,7
6 Sumberagung	714	4.784	6,7
7 Mojorejo	593	3.973	6,7
8 Pule	383	2.566	6,7
9 Yungyang	324	2.171	6,7
10 Sidodowo	1.121	7.511	6,7
11 Jatipayak	594	3.980	6,7
12 Kedungwaras	736	4.931	6,7
13 Sidomulyo	591	3.960	6,7
14 Kacangan	753	5.045	6,7
15 Sambungrejo	245	1.642	6,7
16 Kedungrejo	419	2.807	6,7
17 Nguwok	162	1.085	6,7
Modo	9.607	64.367	6,7

Sumber : UPT. Dinas Pertanian dan Kehutanan Kec. Modo

Tabel 5.1.4 Luas Panen, Produksi dan Produktivitas Jagung di Kecamatan Modo, 2018

Desa/Kelurahan	Luas Panen (Ha)	Produksi (Ton)	Produktivitas (Ton/ha)
(1)	(2)	(3)	(4)
1 Jegreg	1.006	78.468	78
2 Kedunglerep	181	13.937	77
3 Sambangrejo	153	12.087	79
4 Medalem	29	2.175	75
5 Kedungpengaron	26	1.950	75
6 Sumberagung	179	13.425	75
7 Mojorejo	1.321	103.038	78
8 Pule	439	33.364	76
9 Yungyang	419	32.682	78
10 Sidodowo	28	2.100	75
11 Jatipayak	-	-	-
12 Kedungwaras	-	-	-
13 Sidomulyo	-	-	-
14 Kacangan	-	-	-
15 Sambungrejo	-	-	-
16 Kedungrejo	-	-	-
17 Nguwok	162	12.150	75
Modo	3.943	305.376	77

Tabel 5.1.5 Luas Panen, Produksi dan Produktivitas Kedelai di Kecamatan Modo, 2018

Desa/Kelurahan	Luas Panen (Ha)	Produksi (Ton)	Produktivitas (Ton/ha)
(1)	(2)	(3)	(4)
1 Jegreg	10,00	98,00	9,80
2 Kedunglerep	-	-	-
3 Sambangrejo	-	-	-
4 Medalem	8,00	98,00	12,25
5 Kedungpengaron	7,80	98,00	12,56
6 Sumberagung	7,20	70,00	9,72
7 Mojorejo	-	-	-
8 Pule	-	-	-
9 Yungyang	59,00	728,00	12,34
10 Sidodowo	47,00	616,00	13,11
11 Jatipayak	201,00	2.618,00	13,02
12 Kedungwaras	61,00	644,00	10,56
13 Sidomulyo	-	-	-
14 Kacangan	179,00	2.394,00	13,37
15 Sambungrejo	-	-	-
16 Kedungrejo	-	-	-
17 Nguwok	-	-	-
Modo	580,00	7.364,00	12,70

Sumber : UPT. Dinas Pertanian dan Kehutanan Kec. Modo

Tabel 5.1.6 Luas Panen, Produksi dan Produktivitas Kacang Hijau di Kecamatan Modo, 2018

Desa/Kelurahan	Luas Panen (Ha)	Produksi (Ton)	Produktivitas (Ton/ha)
(1)	(2)	(3)	(4)
1 Jegreg	-	-	-
2 Kedunglerep	-	-	-
3 Sambangrejo	-	-	-
4 Medalem	-	-	-
5 Kedungpengaron	-	-	-
6 Sumberagung	-	-	-
7 Mojorejo	-	-	-
8 Pule	-	-	-
9 Yungyang	-	-	-
10 Sidodowo	-	-	-
11 Jatipayak	27,00	29,70	1,10
12 Kedungwaras	-	-	-
13 Sidomulyo	-	-	-
14 Kacangan	9,10	10,01	1,10
15 Sambungrejo	-	-	-
16 Kedungrejo	-	-	-
17 Nguwok	-	-	-
Modo	36,10	39,71	1,10

Sumber : UPT. Dinas Pertanian dan Kehutanan Kec. Modo

Tabel 5.2.1 Luas Panen, Produksi dan Produktivitas Sayuran Cabai di Kecamatan Modo, 2018

Desa/Kelurahan	Luas Panen (Ha)	Produksi (Ton)	Produktivitas (Ton/ha)
(1)	(2)	(3)	(4)
1 Jegreg	-	-	-
2 Kedunglrep	-	-	-
3 Sambangrejo	1,90	13,59	7,15
4 Medalem	-	-	-
5 Kedungpengaron	-	-	-
6 Sumberagung	1,00	7,15	7,15
7 Mojorejo	-	-	-
8 Pule	-	-	-
9 Yungyang	-	-	-
10 Sidodowo	-	-	-
11 Jatipayak	-	-	-
12 Kedungwaras	-	-	-
13 Sidomulyo	-	-	-
14 Kacangan	-	-	-
15 Sambungrejo	-	-	-
16 Kedungrejo	-	-	-
17 Nguwok	-	-	-
Modo	2,90	20,74	7,15

Sumber : UPT. Dinas Pertanian dan Kehutanan Kec. Modo

Tabel 5.3.1 Luas Panen, Produksi dan Produktivitas Tanaman Hortikultura Semangka di Kecamatan Modo, 2018

Desa/Kelurahan	Luas Panen (Ha)	Produksi (Ton)	Produktivitas (Ton/ha)
(1)	(2)	(3)	(4)
1 Jegreg	-	-	-
2 Kedunglerep	-	-	-
3 Sambangrejo	-	-	-
4 Medalem	-	-	-
5 Kedungpengaron	7,20	147,60	20,50
6 Sumberagung	25,30	518,65	20,50
7 Mojorejo	-	-	-
8 Pule	-	-	-
9 Yungyang	-	-	-
10 Sidodowo	-	-	-
11 Jatipayak	10,20	209,10	20,50
12 Kedungwaras	-	-	-
13 Sidomulyo	-	-	-
14 Kacangan	-	-	-
15 Sambungrejo	-	-	-
16 Kedungrejo	-	-	-
17 Nguwok	-	-	-
Modo	42,70	875,35	20,50

Sumber : UPT. Dinas Pertanian dan Kehutanan Kec. Modo

Tabel 5.3.2 Luas Panen, Produksi dan Produktivitas Tanaman Hortikultura Melon di Kecamatan Modo, 2018

Desa/Kelurahan	Luas Panen (Ha)	Produksi (Ton)	Produktivitas (Ton/ha)
(1)	(2)	(3)	(4)
1 Jegreg	-	-	-
2 Kedunglerep	-	-	-
3 Sambangrejo	-	-	-
4 Medalem	-	-	-
5 Kedungpengaron	-	-	-
6 Sumberagung	4,30	75,25	17,50
7 Mojorejo	-	-	-
8 Pule	-	-	-
9 Yungyang	-	-	-
10 Sidodowo	-	-	-
11 Jatipayak	3,20	56,32	17,60
12 Kedungwaras	-	-	-
13 Sidomulyo	-	-	-
14 Kacangan	-	-	-
15 Sambungrejo	-	-	-
16 Kedungrejo	-	-	-
17 Nguwok	-	-	-
Modo	7,50	131,57	17,54

Sumber : UPT. Dinas Pertanian dan Kehutanan Kec. Modo

Tabel 5.4.1 Luas Panen, Produksi dan Produktivitas Tanaman Perkebunan Tembakau di Kecamatan Modo, 2018

Desa/Kelurahan	Luas Panen (Ha)	Produksi (Ton)	Produktivitas (Ton/ha)
(1)	(2)	(3)	(4)
1 Jegreg	416	6.866	16,50
2 Kedunglerep	156	2.575	16,50
3 Sambangrejo	61	1.009	16,54
4 Medalem	125	2.102	16,82
5 Kedungpengaron	123	2.189	17,80
6 Sumberagung	106	2.097	19,79
7 Mojorejo	212	3.540	16,70
8 Pule	95	1.511	15,91
9 Yungyang	19	274	14,41
10 Sidodowo	122	2.057	16,86
11 Jatipayak	172	2.699	15,69
12 Kedungwaras	73	1.219	16,69
13 Sidomulyo	85	1.405	16,52
14 Kacangan	66	1.122	17,00
15 Sambungrejo	98	1.702	17,37
16 Kedungrejo	56	910	16,25
17 Nguwok	89	1.439	16,17
Modo	2.074	34.716	16,74

Sumber : UPT. Dinas Pertanian dan Kehutanan Kec. Modo

Tabel 5.5.1 Luas Panen, Produksi dan Produktivitas Tanaman Ubi Jalar di Kecamatan Modo, 2018

Desa/Kelurahan	Luas Panen (Ha)	Produksi (Ton)	Produktivitas (Ton/ha)
(1)	(2)	(3)	(4)
1 Jegreg	-	-	-
2 Kedunglerep	-	-	-
3 Sambangrejo	-	-	-
4 Medalem	-	-	-
5 Kedungpengaron	-	-	-
6 Sumberagung	-	-	-
7 Mojorejo	-	-	-
8 Pule	-	-	-
9 Yungyang	-	-	-
10 Sidodowo	-	-	-
11 Jatipayak	-	-	-
12 Kedungwaras	-	-	-
13 Sidomulyo	-	-	-
14 Kacangan	-	-	-
15 Sambungrejo	-	-	-
16 Kedungrejo	-	-	-
17 Nguwok	21,30	364,23	17,10
Modo	21,30	364,23	17,10

Sumber : UPT. Dinas Pertanian dan Kehutanan Kec. Modo

Tabel 5.6.1 Jumlah Kelompok Tani Kecamatan Modo, 2018

Desa/Kelurahan	Jumlah Kelompok Tani	Kelas			
		Pemula	Lanjut	Madya	Utama
(1)	(2)	(3)	(4)	(5)	(6)
1 Jegreg	5	-	3	2	-
2 Kedunglerep	3	-	2	1	-
3 Sambangrejo	3	-	3	-	-
4 Medalem	4	-	3	1	-
5 Kedungpengaron	6	-	4	2	-
6 Sumberagung	6	1	3	2	-
7 Mojorejo	5	-	3	2	-
8 Pule	6	1	3	2	-
9 Yungyang	4	-	3	1	-
10 Sidodowo	10	1	6	3	-
11 Jatipayak	4	-	2	2	-
12 Kedungwaras	3	-	2	1	-
13 Sidomulyo	4	-	4	-	-
14 Kacangan	3	-	2	1	-
15 Sambungrejo	3	1	2	-	-
16 Kedungrejo	4	-	2	2	-
17 Nguwok	2	-	2	-	-
Modo	75	4	49	22	0

Sumber : UPT. Dinas Pertanian dan Kehutanan Kec. Modo

Tabel 5.6.2 Jumlah Alat-alat Pertanian di Kecamatan Modo, 2018

Desa/Kelurahan	Hand Sprayer	Pompa Air	Hand Traktor	RMU/ Huller	Kios Saprotan
(1)	(2)	(3)	(4)	(5)	(6)
1 Jegreg	47	13	18	7	3
2 Kedunglerep	24	13	8	2	1
3 Sambangrejo	34	8	8	4	4
4 Medalem	45	12	12	1	5
5 Kedungpengaron	39	7	11	2	3
6 Sumberagung	47	8	6	1	2
7 Mojorejo	38	8	15	2	3
8 Pule	87	5	11	4	1
9 Yungyang	35	7	11	2	1
10 Sidodowo	45	11	13	3	1
11 Jatipayak	45	9	11	3	1
12 Kedungwaras	36	6	14	1	1
13 Sidomulyo	37	4	7	5	1
14 Kacangan	12	5	6	2	2
15 Sambungrejo	52	1	18	4	2
16 Kedungrejo	27	8	12	4	5
17 Nguwok	19	10	16	5	1
Modo	669	135	197	52	37

Sumber : UPT. Dinas Pertanian dan Kehutanan Kec. Modo

Tabel. 5.7.1 Populasi Ternak Besar dan Kecil Kecamatan Modo, 2018

Desa/Kelurahan	Sapi	Kerbau	Kambing	Domba	Kuda
(1)	(2)	(3)	(4)	(5)	(6)
1 Jegreg	608	-	308	176	-
2 Kedunglerep	475	-	322	151	-
3 Sambangrejo	714	9	209	168	-
4 Medalem	325	-	228	140	-
5 Kedungpengaron	546	-	193	131	-
6 Sumberagung	832	5	228	148	-
7 Mojorejo	1 817	-	264	146	-
8 Pule	978	-	238	141	-
9 Yungyang	715	-	252	131	-
10 Sidodowo	926	-	193	146	-
11 Jatipayak	254	-	156	122	-
12 Kedungwaras	159	-	161	135	-
13 Sidomulyo	129	-	177	121	-
14 Kacangan	165	-	194	111	-
15 Sambungrejo	178	6	154	121	-
16 Kedungrejo	351	-	142	120	-
17 Nguwok	112	-	155	109	-
Jumlah	9 284	20	3 574	2 317	0

Sumber : UPT. Dinas Peternakan Kec. Modo

Tabel. 5.7.2 Populasi Unggas Kecamatan Modo, 2018

Desa/Kelurahan	Ayam Buras	Ayam Pedaging	Ayam Petelur	Itik	Itik Manila
(1)	(2)	(3)	(4)	(5)	(6)
1 Jegreg	5.125	251.663	-	289	-
2 Kedunglerep	3.972	-	-	273	511
3 Sambangrejo	4.252	-	-	306	-
4 Medalem	5.168	390.516	-	434	-
5 Kedungpengaron	4.864	193.469	-	273	-
6 Sumberagung	4.155	363.036	-	216	-
7 Mojorejo	6.022	94.717	1.318	445	800
8 Pule	4.028	147.240	1.499	488	612
9 Yungyang	5.267	482.361	-	610	738
10 Sidodowo	5.780	-	600	1.238	946
11 Jatipayak	4.899	-	-	409	-
12 Kedungwaras	4.153	-	-	464	595
13 Sidomulyo	5.276	-	-	1.141	955
14 Kacangan	4.141	229.131	-	420	-
15 Sambungrejo	3.999	-	-	234	-
16 Kedungrejo	4.142	-	-	448	457
17 Nguwok	3.827	650.915	3.723	451	328
Jumlah	79.072	2.803.048	7.140	8.139	5.942

Sumber : UPT. Dinas Peternakan Kec. Modo

Bab 6

Industri

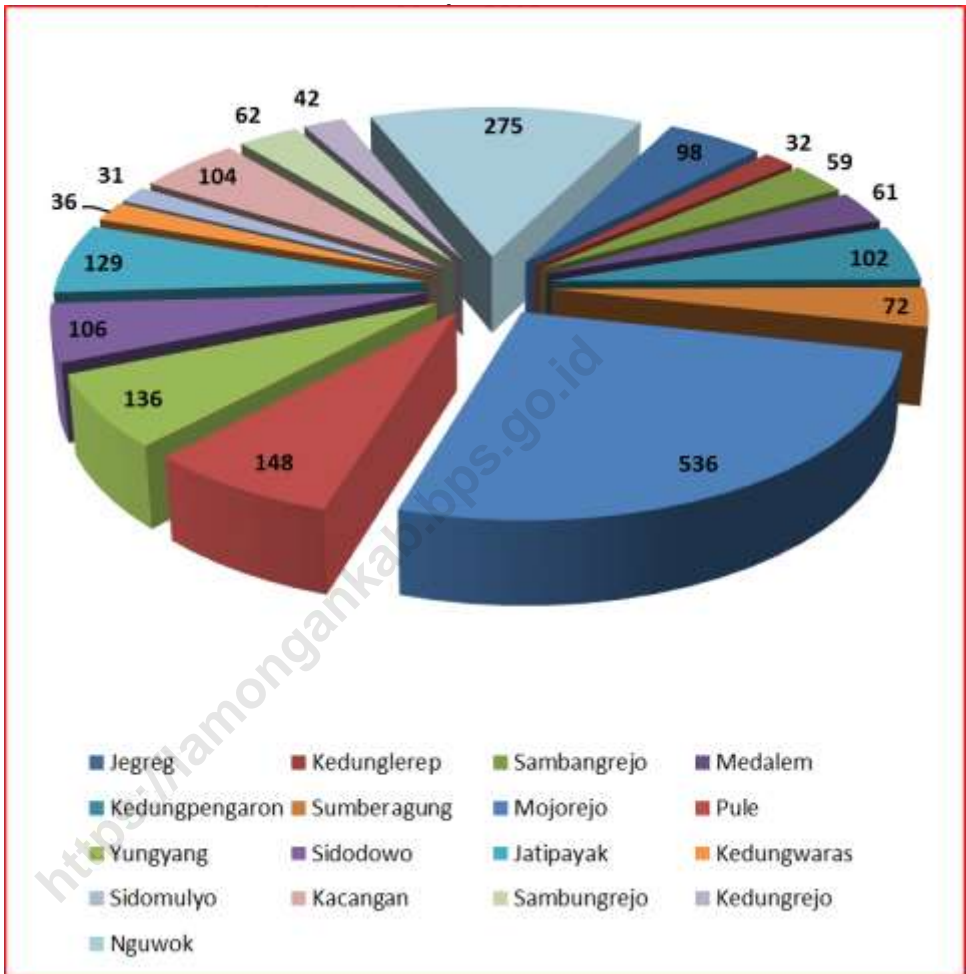


ULASAN SINGKAT

Di sektor industri pada Tabel 6.1.1 Jumlah industri di Kecamatan Modo adalah 865 Usaha Mengalami kenaikan sebesar 1,6% dibandingkan dengan tahun 2017 yang berjumlah 825, Sektor industri di kecamatan modo di bedakan menjadi tiga bagian yaitu industri kecil/kerajinan rumah tangga, industri sedang dan industri besar. Perusahaan industri terbanyak yaitu pada usaha mikro/kecil dengan tenaga kerja 1-19 orang sebanyak 862 usaha, sedangkan industri besar yang mempunyai pekerja diatas 100 orang sebanyak 2 perusahaan.

Pada tabel berikutnya (Tabel 6.12.) ditampilkan hasil pendataan usaha mikro kecil dan menengah (UMKM) pada Tahun 2018 di semua kategori usaha termasuk usaha pertanian. Terlihat bahwa di Kecamatan Modo data UMKM sebanyak 2.029 usaha, dengan komposisi 3 besar yaitu kategori usaha pertanian berjumlah 1.345 usaha, di susul dari usaha perdagangan 449 usaha dan yang ke-3 adalah usaha penyediaan akomodasi makanan/minuman sebanyak 235 usaha.

Gambar. 6. Jumlah Usaha Mikro Kecil dan Menengah.



Tabel 6.1.1 Jumlah Industri menurut Jenis di Kecamatan Modo, 2018

Desa/Kelurahan	Industri Kecil/ Kerajinan RT	Industri Sedang	Industri Besar	Jumlah
(1)	(2)	(3)	(4)	(5)
1 Jegreg	51	-	-	51
2 Kedunglerep	26	-	-	26
3 Sambangrejo	21	-	-	21
4 Medalem	23	-	-	23
5 Kedungpengaron	41	-	-	41
6 Sumberagung	43	-	-	43
7 Mojorejo	125	-	-	125
8 Pule	51	-	-	51
9 Yungyang	38	1	-	39
10 Sidodowo	42	-	-	42
11 Jatipayak	71	-	-	71
12 Kedungwaras	39	-	-	39
13 Sidomulyo	29	-	-	29
14 Kacangan	45	-	-	45
15 Sambungrejo	33	-	-	33
16 Kedungrejo	83	-	-	83
17 Nguwok	101	1	1	103
Jumlah	862	2	1	865

Sumber : Kantor Desa dan Kantor Kecamatan Modo

**Tabel. 6.1.2 Jumlah Usaha Mikro Kecil dan Menengah
Kecamatan Modo, 2018**

Desa/ Kelurahan		UMKM
(1)		(2)
1	Jegreg	98
2	Kedunglerep	32
3	Sambangrejo	59
4	Medalem	61
5	Kedungpengaron	102
6	Sumberagung	72
7	Mojorejo	536
8	Pule	148
9	Yungyang	136
10	Sidodowo	106
11	Jatipayak	129
12	Kedungwaras	36
13	Sidomulyo	31
14	Kacangan	104
15	Sambungrejo	62
16	Kedungrejo	42
17	Nguwok	275
Jumlah		2.029

Sumber : Kantor Desa

Bab 7

Perdagangan



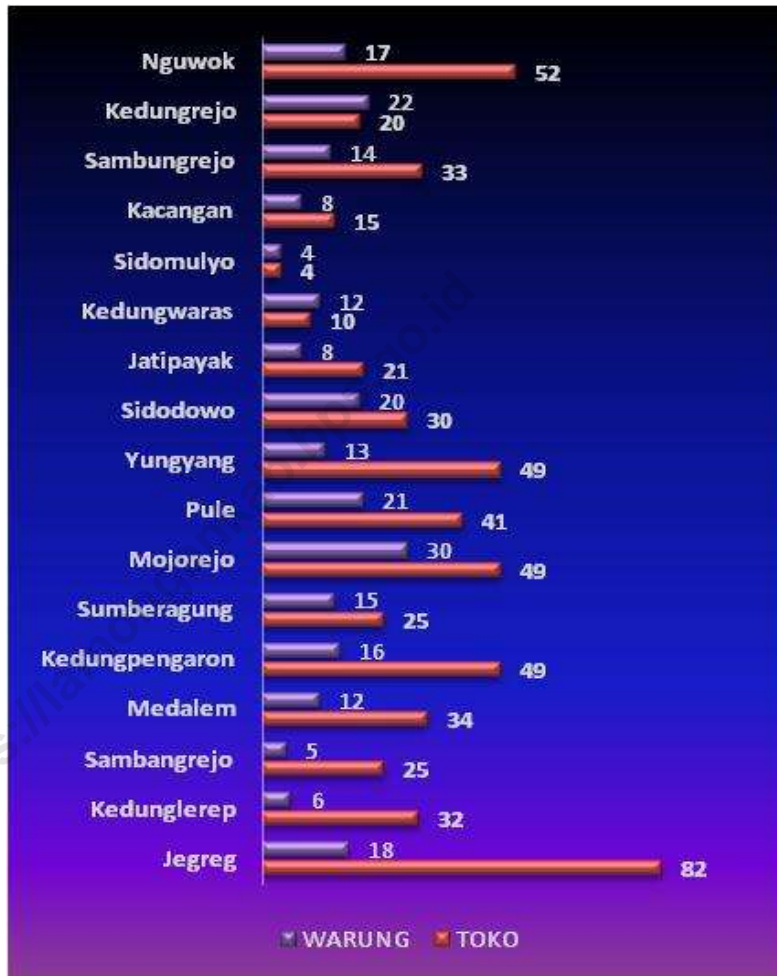
ULASAN SINGKAT

Pada Tabel 7.1. disajikan data banyaknya Pedagangan yang ada di Kecamatan Modo yang di bedakan menjadi Pedagang Besar, Pedagang Menengah dan Pedagang Kecil, Kecamatan Modo di dominasi oleh Pedagang Kecil yang berjumlah sebanyak 1.931 orang, Pedagang Menengah sebanyak 1.0396 orang dan Pedagang Besar sebanyak 584 Orang.

Pada Tabel 7.2 ditampilkan banyaknya sarana perdagangan antara Tahun 2017 dan Tahun 2018. Ada beberapa yang mengalami perubahan jumlah, yaitu pada jumlah Minimarket, Toko dan warung.

Banyaknya jumlah usaha jasa perseorangan yang di dominasi oleh Penjahit sebanyak 59 Orang dan Bengkel Mobil atau Motor sebanyak 42 Orang, sedangkan Usaha jasa terkecil adalah Biro Jasa atau agen perjalanan hanya 1 Usaha yang terletak di Desa Kedungrejo, sedangkan bengkel Las sebanyak 6 Usaha, Untuk lebih jelasnya bisa di lihat pada Tabel 7.3 dan 7.5.

**Gambar. 7. Jumlah Sarana Perekonomian TOKO dan WARUNG
Kecamatan Modo, 2018**



Tabel 7.1 Banyaknya Pedagang di Kecamatan Modo Menurut Desa, 2018

Desa/Kelurahan	Pedagang Besar	Pedagang Menengah	Pedagang Kecil	Jumlah
(1)	(2)	(3)	(4)	(5)
1 Jegreg	32	61	112	205
2 Kedunglerep	31	55	95	181
3 Sambangrejo	26	69	123	218
4 Medalem	25	42	71	138
5 Kedungpengaron	21	31	49	101
6 Sumberagung	34	61	123	218
7 Mojorejo	81	142	256	479
8 Pule	38	71	136	245
9 Yungyang	23	35	71	129
10 Sidodowo	33	58	108	199
11 Jatipayak	55	98	182	335
12 Kedungwaras	32	51	97	180
13 Sidomulyo	34	62	126	222
14 Kacangan	19	17	32	68
15 Sambungrejo	23	43	81	147
16 Kedungrejo	34	60	114	208
17 Nguwok	43	82	155	281
Jumlah	584	1.039	1.931	3.554

Sumber : Kantor Desa dan Kantor Kecamatan Modo

Tabel 7.2 Banyaknya Sarana Perdagangan Menurut Jenisnya di Kecamatan Modo, 2018

Desa/Kelurahan	Minimarket	Pasar Desa	Toko	Warung	Jumlah
(1)	(2)	(3)	(4)	(6)	(8)
1 Jegreg	-	-	79	19	98
2 Kedunglerep	-	-	33	7	40
3 Sambangrejo	-	-	25	6	31
4 Medalem	-	-	34	12	46
5 Kedungpengaron	-	-	51	15	66
6 Sumberagung	-	-	26	16	42
7 Mojorejo	4	1	51	31	87
8 Pule	2	-	43	22	67
9 Yungyang	-	-	53	14	67
10 Sidodowo	-	-	32	21	53
11 Jatipayak	-	-	22	9	31
12 Kedungwaras	-	-	13	12	25
13 Sidomulyo	-	1	5	5	11
14 Kacangan	-	-	13	9	22
15 Sambungrejo	-	-	31	13	44
16 Kedungrejo	-	-	21	23	44
17 Nguwok	-	-	53	18	71
Jumlah	6	2	585	252	845

Sumber : Kantor Desa dan Kantor Kecamatan Modo

Tabel 7.3 Jumlah Usaha Jasa Perseorangan di Kecamatan Modo, 2018

Desa/Kelurahan	Bengkel Mobil/Motor	Cuci Mobil/Motor	Reparasi Elektronik	Bengkel Las	Jumlah
(1)	(2)	(3)	(4)	(5)	(6)
1 Jegreg	2	-	1	-	3
2 Kedunglerep	1	-	1	-	2
3 Sambangrejo	1	-	1	-	2
4 Medalem	1	1	1	-	3
5 Kedungpengaroi	1	-	1	-	2
6 Sumberagung	1	-	2	-	3
7 Mojorejo	12	2	6	2	22
8 Pule	4	2	2	1	9
9 Yungyang	3	2	1	1	7
10 Sidodowo	1	1	2	-	4
11 Jatipayak	1	-	1	-	2
12 Kedungwaras	1	-	2	-	3
13 Sidomulyo	1	-	1	-	2
14 Kacangan	3	1	1	-	5
15 Sambungrejo	-	-	1	-	1
16 Kedungrejo	3	1	1	1	6
17 Nguwok	6	2	2	1	11
Jumlah	42	12	27	6	87

Sumber : Kantor Desa dan Kantor Kecamatan Modo

Tabel 7.4 Jumlah Usaha Persewaan, Agen Perjalanan dan Fotocopy di Kecamatan Modo, 2018

Desa/Kelurahan	Persewaan Alat Pesta	Agen Perjalanan	Foto Copy	Jumlah
(1)	(2)	(3)	(4)	(5)
1 Jegreg	1	-	-	1
2 Kedunglerep	1	-	-	1
3 Sambangrejo	1	-	-	1
4 Medalem	1	-	-	1
5 Kedungpengaron	1	-	-	1
6 Sumberagung	1	-	-	1
7 Mojorejo	3	-	3	6
8 Pule	2	-	3	5
9 Yungyang	2	-	-	2
10 Sidodowo	2	-	-	2
11 Jatipayak	1	-	-	1
12 Kedungwaras	1	-	-	1
13 Sidomulyo	1	-	-	1
14 Kacangan	1	-	-	1
15 Sambungrejo	1	-	-	1
16 Kedungrejo	1	1	1	3
17 Nguwok	2	-	2	4
Jumlah	23	1	9	33

Sumber : Kantor Desa dan Kantor Kecamatan Modo

Tabel 7.5 Jumlah Usaha Jasa Perseorangan di Kecamatan Modo, 2018

Desa/Kelurahan	Salon/ Pangkas Rambut	Persewaan Alat Pesta	Biro/ Agen Perjalanan	Penjahit	Jumlah
(1)	(2)	(3)	(4)	(5)	(6)
1 Jegreg	-	1	-	5	6
2 Kedunglerep	-	1	-	2	3
3 Sambangrejo	-	1	-	1	2
4 Medalem	-	1	-	2	3
5 Kedungpengaron	-	1	-	3	4
6 Sumberagung	1	1	-	3	4
7 Mojorejo	4	3	-	8	11
8 Pule	3	2	-	4	6
9 Yungyang	2	2	-	3	5
10 Sidodowo	-	2	-	6	8
11 Jatipayak	-	1	-	3	4
12 Kedungwaras	-	1	-	3	4
13 Sidomulyo	-	1	-	3	4
14 Kacangan	1	1	-	3	4
15 Sambungrejo	-	1	-	2	3
16 Kedungrejo	-	1	1	3	5
17 Nguwok	2	2	-	4	6
Jumlah	13	23	1	59	83

Sumber : Kantor Desa dan Kantor Kecamatan Modo

Bab 8

Perhubungan

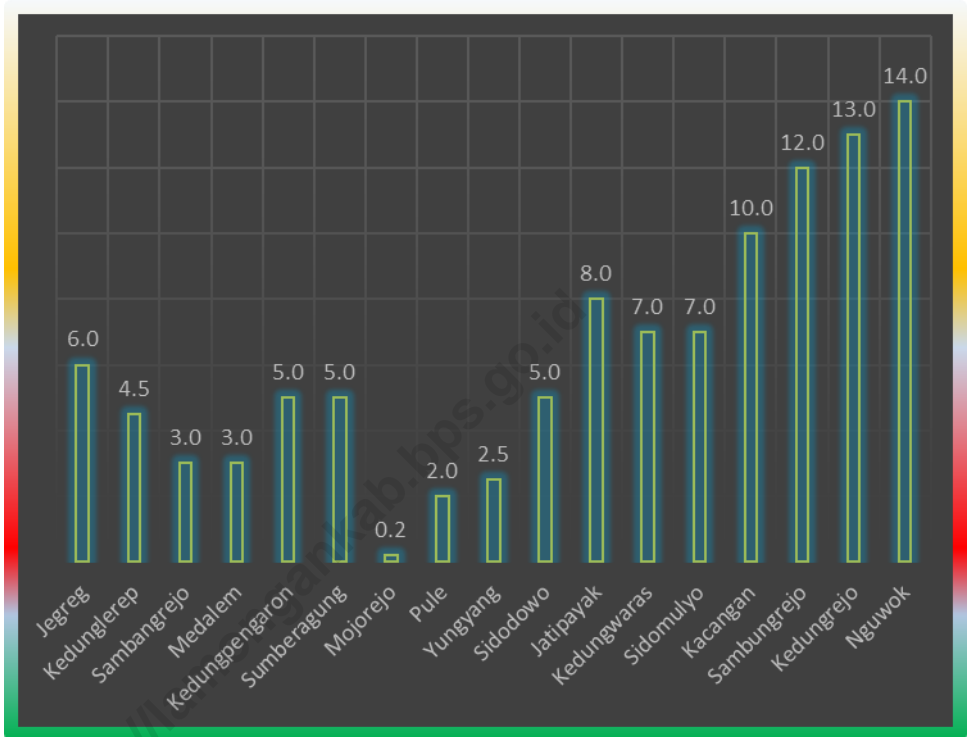


ULASAN SINGKAT

Pada Tabel 8.1.1 disajikan data jarak antara desa/kelurahan dengan fasilitas umum seperti Kantor Kecamatan, Kepolisian Sektor, Puskesmas/Pustu dan Ibu Kota Kabupaten. Jarak dihitung mulai dari Balai Desa/Kelurahan ke lokasi fasilitas umum tersebut. Terlihat bahwa Desa Nguwok adalah desa terjauh dengan Kantor Kecamatan yaitu sejauh kurang lebih 14 kilometer, sedangkan Desa Mojorejo, Desa Pule dan Desa adalah yang terdekat dengan Kantor Kecamatan hanya kurang lebih 3 kilometer saja. Jarak terjauh dengan Polsek Modo adalah Desa Nguwok kurang lebih 12 kilometer, sedangkan yang terdekat Desa Yungyang hanya 0,5 kilometer.

Untuk seluruh wilayah Kecamatan Modo keberadaan sinyal HP, Kantor Pos dan Warnet/Game Online dapat dilihat pada Tabel 8.2.1 jumlah sarana tersebut antara Tahun 2017 dan Tahun 2018 tidak mengalami perubahan.

**Gambar. 8. Jarak Kantor Desa Ke Kantor Kecamatan (Km),
Kecamatan Modo, 2018**



Tabel 8.1.1 Jarak Desa/Kelurahan Ke Fasilitas Umum (Km) di Kecamatan Modo, 2018

Desa/Kelurahan	Kantor Camat	Koramil	Polsek	Puskesmas/ Pustu	Ibukota Kabupaten
(1)	(2)	(3)	(4)	(5)	(6)
1 Jegreg	6,0	5,9	7,5	0,0	55,0
2 Kedunglerep	4,5	4,4	6,5	4,2	54,0
3 Sambangrejo	3,0	2,9	5,0	2,7	52,0
4 Medalem	3,0	2,9	5,0	2,7	52,0
5 Kedungpengaron	5,0	4,9	7,0	0,5	54,0
6 Sumberagung	5,0	4,9	7,0	0,0	54,0
7 Mojorejo	0,2	0,0	2,5	0,4	49,0
8 Pule	2,0	1,1	1,0	2,5	47,5
9 Yungyang	2,5	2,6	0,0	3,0	47,0
10 Sidodowo	5,0	5,1	4,3	2,1	43,0
11 Jatipayak	8,0	8,1	10,3	3,7	49,0
12 Kedungwaras	7,0	7,1	8,7	0,0	41,0
13 Sidomulyo	7,0	7,1	9,0	1,8	42,0
14 Kacangan	10,0	10,1	8,0	4,0	40,0
15 Sambungrejo	12,0	12,1	10,0	0,0	37,0
16 Kedungrejo	13,0	13,1	11,0	0,0	37,0
17 Nguwok	14,0	14,1	12,0	3,0	34,0

Sumber : Kantor Camat Modo

Tabel 8.1.2 Daftar Panjang Jalan Desa (Km) menurut Jenis Jalan Kecamatan Modo, 2018

Desa/Kelurahan	Jalan Aspal	Jalan Diperkeras	Jalan Tanah	Jumlah
(1)	(2)	(3)	(4)	(5)
1 Jegreg	0,80	3,60		4,40
2 Kedunglerep	0,40	2,40		2,80
3 Sambangrejo	0,60	2,30		2,90
4 Medalem	1,30	2,20	0,20	3,70
5 Kedungpengaron	0,90	2,50		3,40
6 Sumberagung	1,00	1,75		2,75
7 Mojorejo	2,00	3,75		5,75
8 Pule	2,10	3,50		5,60
9 Yungyang	1,70	3,20		4,90
10 Sidodowo	2,01	3,80	1,10	6,91
11 Jatipayak	1,50	1,70		3,20
12 Kedungwaras	1,60	1,70		3,30
13 Sidomulyo	1,10	0,90		2,00
14 Kacangan	1,40	2,00		3,40
15 Sambungrejo	0,70	1,10		1,80
16 Kedungrejo	2,10	0,80		2,90
17 Nguwok	1,20	1,80		3,00
Jumlah	22,41	39,00	1,30	62,71

Sumber : Kantor Camat Modo

Tabel 8.1.3 Ruas Jalan Poros Desa di Kecamatan Modo, 2018

No. Ruas	Ruas Jalan	Panjang (m)	Lokasi	Panjang (m)
(1)	(2)	(3)	(4)	(5)
123	Ds. Pule - Kedungrejo	: 12.039	Ds. Pule	: 2.290
			Ds. Sidodowo	: 1.950
			Ds. Kedungwaras	: 2.520
			Ds. Sidomulyo	: 2.435
			Ds. Sambungrejo	: 877
			Ds. Kedungrejo	: 1.967
124	Ds. Mojorejo – Medalem	: 2.333	Ds. Mojorejo	: 1.233
			Ds. Medalem	: 1.100
125	Ds. Sumberagung – Kedungpengaron	: 1.860	Ds. Sumberagung	: 430
			Ds. Kedungpengaron	: 1.430
126	Ds. Mojorejo – Jegreg	: 8.673	Ds. Mojorejo	: 787
			Ds. Sambangrejo	: 2.677
			Ds. Kedunglerep	: 2.334
			Ds. Jegreg	: 2.875
127	Ds. Kacangan – Sumberagung	: 10.338	Ds. Kacangan	: 3.244
			Ds. Sidodowo	: 1.288
			Ds. Kedungwaras	: 2.114
			Ds. Jatipayak	: 3.125
			Ds. Sumberagung	: 567
128	Ds. Mojorejo – Sumberagung	: 2.693	Ds. Mojorejo	: 1.359
			Ds. Sumberagung	: 1.334
129	Ds. Kedunglerep – Kedungpengaron	: 3.679	Ds. Kedunglerep	: 440
			Ds. Medalem	: 877
			Ds. Sumberagung	: 1.132
			Ds. Kedungpengaron	: 1.230
130	Ds. Nguwok - Sumberagung (Bojonegoro)	: 800	Ds. Nguwok	: 800
131	Ds. Nguwok - Gunungrejo (Bojonegoro)	: 300	Ds. Nguwok	: 300
132	Ds. Sidodowo - Sumberagung	: 2.500	Ds. Sidodowo	: 2.500
133	Ds. Pule - Sumberagung	: 500	Ds. Pule	: 500
Kecamatan Modo		45.715		45.715

Sumber : Kantor Camat Modo

Tabel 8.2.1 Jumlah Sarana dan Alat Komunikasi di Kecamatan Modo, 2018

Desa/Kelurahan	Telepon	Wartel	Warnet / Game Online
(1)	(2)	(3)	(4)
1 Jegreg	-	-	-
2 Kedunglerep	-	-	-
3 Sambangrejo	-	-	-
4 Medalem	-	-	-
5 Kedungpengaron	-	-	-
6 Sumberagung	-	-	-
7 Mojorejo	-	-	2
8 Pule	-	-	2
9 Yungyang	-	-	-
10 Sidodowo	-	-	-
11 Jatipayak	-	-	-
12 Kedungwaras	-	-	-
13 Sidomulyo	-	-	-
14 Kacangan	-	-	-
15 Sambungrejo	-	-	-
16 Kedungrejo	-	-	1
17 Nguwok	-	-	2
Jumlah	0	0	7

Sumber : Kantor Camat Modo

Bab 9

Ekonomi Dan Keuangan

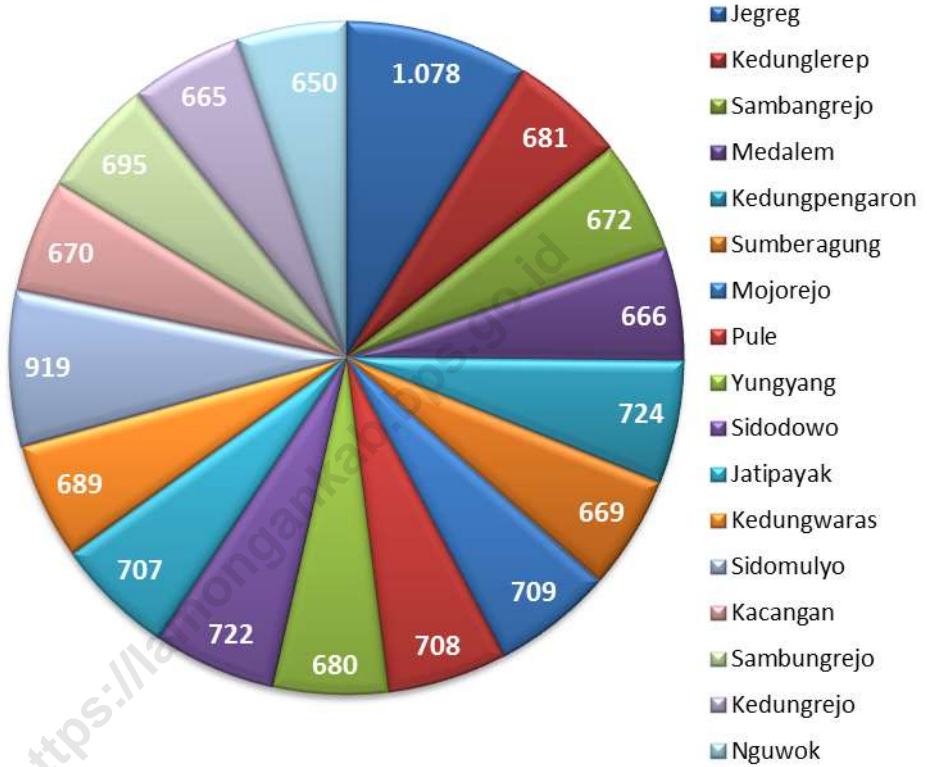


Ulasan

Seiring dengan kebijakan Pemerintah Pusat, terjadi penurunan yang sangat signifikan pada penerimaan Dana Desa (DD) yaitu pada Tahun 2018 jumlah total di Kecamatan Modo mencapai Rp. 12.312.556.000,- Sedangkan pada tahun 2017 sebesar Rp. 13.520.122.600,- Penerimaan DD terbanyak di Desa Jegreg sebesar Rp. 1.078.826.000,- sedangkan yang terkecil Desa Nguwok yaitu Rp 650.786.000,-. Data dapat dilihat di tabel 9.1.1

Penerimaan pemerintah dari Pajak PBB di Wilayah Kecamatan Modo Tahun 2018, sebesar Rp. 1.470.544.464,- Desa Mojorejo merupakan penyeter pajak terbesar yaitu Rp. 147.334.919,- atau 10,59% dari total penerimaan kecamatan, berikutnya Desa Jegreg Rp. 129.812.967,- (10,39%), Desa Sidodowo Rp. 122.391.425,- (8,40%). Sedangkan penyumbang pajak PBB terkecil yaitu Desa Sambangrejo hanya Rp. 36.631.714,- atau 2,41%. Lengkapnya ditampilkan di tabel 9.1.2

**Gambar. 9. Jumlah Penerimaan Alokasi Dana Desa (ADD)
Kecamatan Modo, 2018**



Tabel 9.1.1 Penerimaan Alokasi Dana Desa dan Dana Desa (Rupiah) di Kecamatan Modo, 2018

Desa/Kelurahan	ADD	DD
(1)	(2)	(3)
1 Jegreg	346.582.660	1.078.826.000
2 Kedunglrep	278.273.761	681.640.000
3 Sambangrejo	266.335.247	672.388.000
4 Medalem	268.502.692	666.898.000
5 Kedungpengaror	323.612.964	724.529.000
6 Sumberagung	320.059.998	669.191.000
7 Mojorejo	323.598.948	709.553.000
8 Pule	324.966.530	708.762.000
9 Yungyang	304.091.377	680.332.000
10 Sidodowo	413.069.661	722.151.000
11 Jatipayak	295.813.669	707.328.000
12 Kedungwaras	275.193.498	689.559.000
13 Sidomulyo	269.024.054	919.475.000
14 Kacangan	297.104.179	670.714.000
15 Sambungrejo	262.406.195	695.174.000
16 Kedungrejo	287.309.270	665.250.000
17 Nguwok	256.690.489	650.786.000
Modo	5.112.635.192	12.312.556.000

Sumber : Kantor Kecamatan Modo

Tabel 9.1.2 Realisasi Pemasukan PBB (Rupiah) di Kecamatan Modo, 201

Desa/Kelurahan	Target	Realisasi	Sisa	Persentase
(1)	(2)	(3)	(4)	(5)
1 Jegreg	129.812.967,00	129.812.967,00	0,00	100,00
2 Kedunglerep	53.600.059,00	53.600.059,00	0,00	100,00
3 Sambangrejo	36.631.714,00	36.631.714,00	0,00	100,00
4 Medalem	46.131.358,00	46.131.358,00	0,00	100,00
5 Kedungpengaron	70.312.187,00	70.312.187,00	0,00	100,00
6 Sumberagung	92.166.274,00	92.166.274,00	0,00	100,00
7 Mojorejo	147.334.919,00	147.334.919,00	0,00	100,00
8 Pule	108.527.525,00	108.527.525,00	0,00	100,00
9 Yungyang	80.855.338,00	80.855.338,00	0,00	100,00
10 Sidodowo	122.391.425,00	122.391.425,00	0,00	100,00
11 Jatipayak	86.280.490,00	86.280.490,00	0,00	100,00
12 Kedungwaras	76.500.828,00	76.500.828,00	0,00	100,00
13 Sidomulyo	70.399.152,00	70.399.152,00	0,00	100,00
14 Kacangan	111.545.934,00	111.545.934,00	0,00	100,00
15 Sambungrejo	42.060.539,00	42.060.539,00	0,00	100,00
16 Kedungrejo	80.764.164,00	80.764.164,00	0,00	100,00
17 Nguwok	115.229.591,00	115.229.591,00	0,00	100,00
Modo	1.470.544.464,00	1.470.544.464,00	0,00	100,00

Sumber : Kantor Kecamatan Modo

Tabel 9.1.3 Baku Pajak Bumi dan Bangunan (PBB) di Kecamatan Modo, 2018

Desa/Kelurahan	Wajib Pajak	Luas Tanah Kena Pajak (m ²)	Luas Bangunan Kena Pajak (m ²)
(1)	(2)	(3)	(4)
1 Jegreg	3.219,00	5.999.945,00	74.425,00
2 Kedunglerep	1.507,00	2.636.979,00	19.224,00
3 Sambangrejo	1.064,00	1.718.783,00	13.111,00
4 Medalem	1.541,00	2.550.904,00	12.857,00
5 Kedungpengar	2.058,00	3.704.048,00	24.114,00
6 Sumberagung	2.233,00	3.870.476,00	47.725,00
7 Mojorejo	3.577,00	4.906.545,00	83.390,00
8 Pule	2.397,00	3.645.258,00	50.107,00
9 Yungyang	1.865,00	3.291.520,00	33.857,00
10 Sidodowo	3.334,00	6.045.553,00	37.896,00
11 Jatipayak	2.192,00	3.547.970,00	39.199,00
12 Kedungwaras	2.165,00	3.949.625,00	25.547,00
13 Sidomulyo	1.651,00	3.248.275,00	18.907,00
14 Kacangan	2.388,00	4.408.501,00	40.670,00
15 Sambungrejo	849,00	1.334.831,00	20.996,00
16 Kedungrejo	1.395,00	2.571.733,00	31.564,00
17 Nguwok	1.825,00	2.158.212,00	48.482,00
Modo	35.260,00	59.589.158,00	622.071,00

Sumber : Kantor Kecamatan Modo

Tabel 9.1.4 Jumlah Bank Menurut Jenis di Kecamatan Modo, 2018

Desa/Kelurahan	Bank Umum	BPR
(1)	(2)	(3)
1 Jegreg	-	-
2 Kedunglerep	-	-
3 Sambangrejo	-	-
4 Medalem	-	-
5 Kedungpengaron	-	-
6 Sumberagung	-	-
7 Mojorejo	1	1
8 Pule	-	-
9 Yungyang	-	-
10 Sidodowo	-	-
11 Jatipayak	-	-
12 Kedungwaras	-	-
13 Sidomulyo	-	-
14 Kacangan	-	-
15 Sambungrejo	-	-
16 Kedungrejo	-	-
17 Nguwok	-	-
Modo	1,00	1,00

Sumber : Kantor Kecamatan Modo

Tabel 9.1.5 Jumlah Koperasi Menurut Jenis Koperasi di Kecamatan Modo, 2018

Desa/Kelurahan	KUD	KPN	KOKPAR	KOPPAS	KOPWAN	Lainnya	Jumlah
(1)	(2)	(3)	(4)	(5)	(6)	(7)	(8)
1 Jegreg	-	-	-	-	1	-	1
2 Kedunglerep	-	-	-	-	1	-	1
3 Sambangrejo	-	-	-	-	1	-	1
4 Medalem	-	-	-	-	1	-	1
5 Kedungpengaron	-	-	-	-	1	-	1
6 Sumberagung	-	-	-	-	1	-	1
7 Mojorejo	-	1	-	-	1	2	4
8 Pule	-	-	-	-	1	1	2
9 Yungyang	-	-	-	-	1	-	1
10 Sidodowo	-	-	-	-	1	-	1
11 Jatipayak	-	-	-	-	1	-	1
12 Kedungwaras	-	-	-	-	1	-	1
13 Sidomulyo	-	-	-	-	1	-	1
14 Kacangan	-	-	-	-	1	1	2
15 Sambungrejo	-	-	-	-	1	-	1
16 Kedungrejo	1	-	-	-	1	-	2
17 Nguwok	-	-	-	-	2	4	6
Jumlah	1	1	0	0	18	8	28

Sumber : Kantor Desa dan Kantor Kecamatan Modo



Sensus
Penduduk
2020

DATA

MENCERDASKAN BANGSA

Enlighten The Nation



**BADAN PUSAT STATISTIK
KABUPATEN LAMONGAN**
BPS-Statistics of Lamongan Regency
Jalan Veteran 185 Lamongan 62218
Telp: (0322)321339, Fax: (0322)321339
Homepage: <http://lamongankab.bps.go.id>
E-mail: bps3524@bps.go.id