

10.0299.0044

33080210

LABEL SEMENTARA
SENSUS BARANG 2014

Ruang	ID	Lokasi	Petugas
B2309	121.0297.0367-1	CB 12	FAP

WILDA : 33080.210

ISSN : 0852 -
33.08.97.01



KECAMATAN : NGABLAK
KABUPATEN MAGELANG
DALAM ANGKA
TAHUN 1996

315.598
Kec.
Ind.
BPS Biro Pusat Statistik




ISSN : 0852
33.08.97.01



KECAMATAN : NGABLAK
KABUPATEN MAGELANG
DALAM ANGKA
TAHUN 1996

0200 1044
M F N I
MILIK: UPT. PERPUSTAKAAN
BPS - JAKARTA



SAMBUTAN CAMAT NGABLAK

Assalamu'alaikum Wr. Wb.

Di negara kita berbagai wilayah sedang digalakkan pembangunan, baik pembangunan fisik maupun mental. Untuk menunjang program pembangunan di segala bidang kita tidak lepas dari pada data yang lengkap dan tepat waktu .

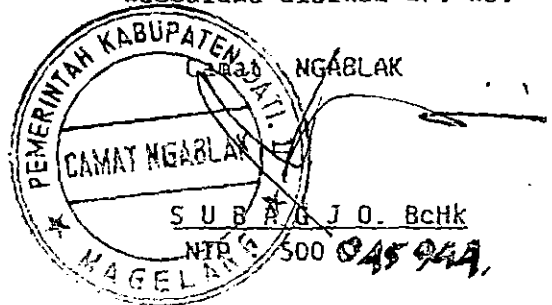
Oleh karena dipandang perlu untuk meningkatkan pengumpulan data yang lebih lengkap dan terinci. Pembangunan tanpa data yang lengkap dan terinci maka tidak akan tepat pada sasaran yang dimaksud .

Publikasi Kecamatan Ngablak ini disamping sebagai data dasar juga merupakan cermin daripada program pembangunan yang telah dicapai di kecamatan ini .

Maka kami sangat mengharapkan kepada semua Kepala Dinas / Instansi, agar meningkatkan hubungan kerja yang baik ini, agar data - data yang kita peroleh ini benar - benar dapat mendukung program Pembangunan kita dimasa yang akan datang . Dengan data yang tersedia ini kami mengharapkan agar dipergunakan sebagaimana mestinya.

Demikian semoga publikasi ini dapat sebagai pedoman untuk menuju pembangunan yang adil dan merata. Amiin

Wassalamu'alaikum Wr. Wb.



KATA PENGANTAR

Buku " KECAMATAN NGABLAK DALAM ANGKA " ini merupakan publikasi tahunan yang disusun oleh Mantri Statistik Kecamatan Ngablak. Sebagaimana edisi-edisi sebelumnya maka penerbitan Tahun 1996 ini tidak jauh berbeda dengan penyajian terdahulu.

Dengan terbitnya buku ini kami sampaikan banyak terima kasih kepada :

1. Yth. Bapak Camat Ngablak .
2. Yth. Kaur Bangdes Kecamatan Ngablak .
3. Yth. Kepala Dinas/ Instansi/ Lembaga/ badan baik pemerintah maupun swasta se Kecamatan Ngablak .

atas kerjasamanya sehingga terwujudnya publikasi ini.

Kritik yang membangun dari semua pihak untuk penerbitan yang akan datang sangat kami harapkan.

Semoga buku ini berguna dan bermanfaat khususnya bagi konsumen data.

Pakis , Desember 1997
Mantri Statistik
Kecamatan Ngablak

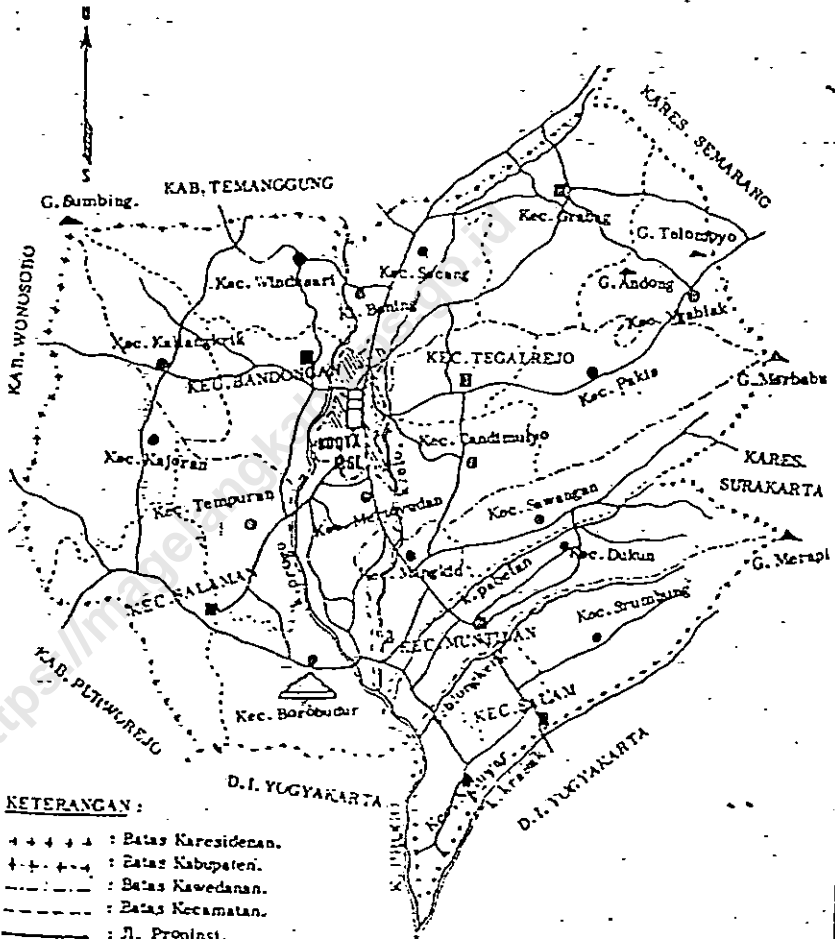


S O E D J I T O
NIP : 340000837

PETA DAERAH KABUPATEN DATI-II MAGELANG.

PEMERINTAH DAERAH KAB. DATI-II
MAGELANG

SKALA: 1 : 250.000



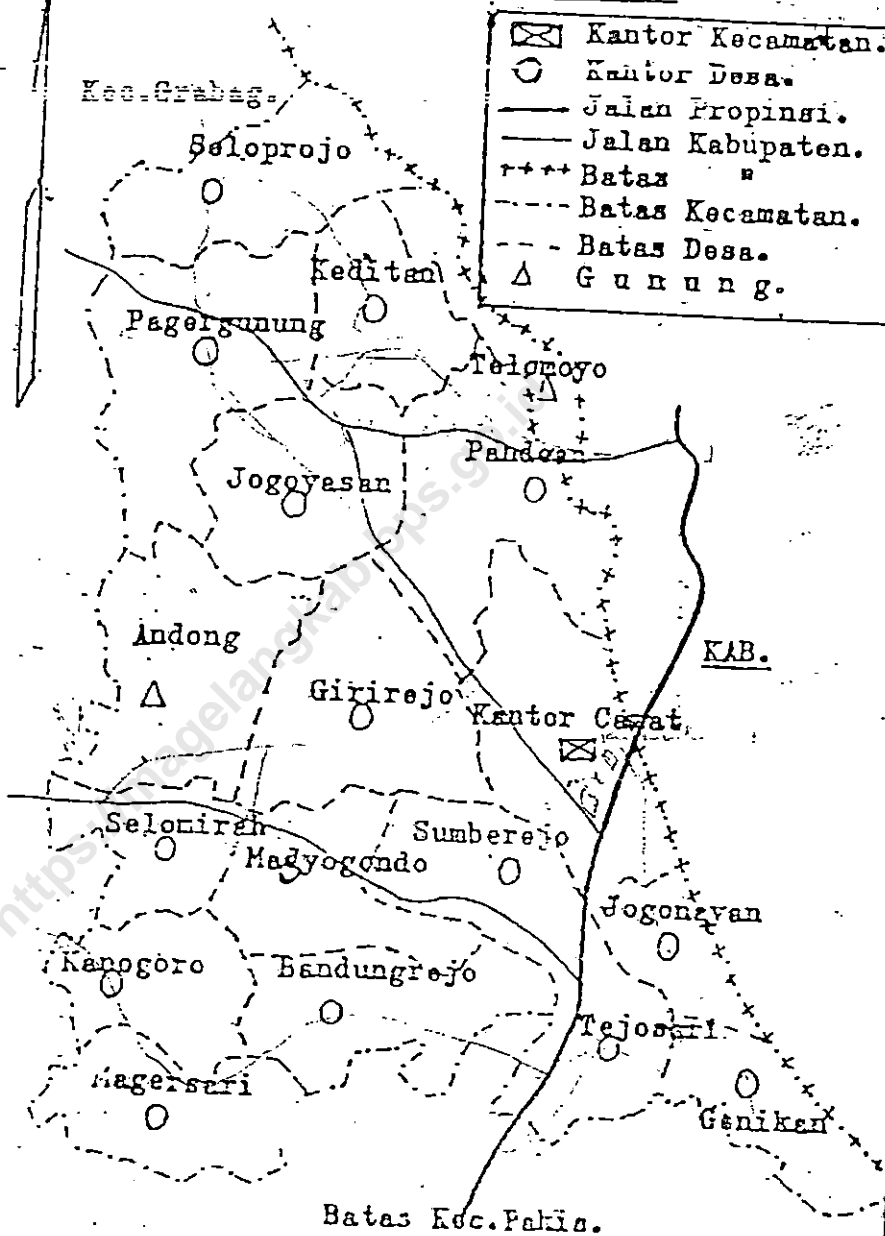
KETERANGAN :

- ++++ : Batas Karesideanan.
- + + + + : Batas Kabupaten.
- - - - : Batas Kawedanan.
- - - - : Batas Kecamatan.
- — — : Jl. Propinsi.
- — — : Jl. Kabupaten.
- : Bukota Kawedanan.
- : Bukota Kecamatan.
- : Bukota Kabupaten.
- : Sungai.
- ▲ : Gunung.

PETA KECAMATAN NGABLAK.

KETERANGAN

- ☒ Kantor Kecamatan.
- Kantor Desa.
- Jalan Propinsi.
- Jalan Kabupaten.
- ++++ Batas " "
- - - - Batas Kecamatan.
- - - - Batas Desa.
- △ Gunung.



DAFTAR ISI

	Halaman
Sambutan Camat Ngablak	i
Kata Pengantar	ii
Peta Kabupaten	iii
Peta Kecamatan	iv
Daftar Isi	v
Isi Buku :	
Bab I Geografi	1 - 7
Bab II Pemerintahan	8 - 14
Bab III Penduduk	15 - 26
Bab IV Sosial	27
Bab V Pertanian	28 - 30
Bab VI Industri	31
Bab VII Perdagangan	32
Bab VIII Perhubungan dan Komunikasi...	33 - 35

BAB I
GEOGRAFI

<https://magelangkab.bps.go.id>

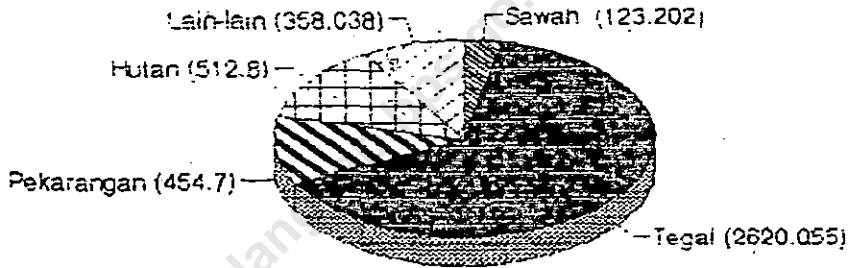
JARAK DARI IBUKOTA KAB. MAGELANG
KE DESA - DESA SE KECAMATAN NGABLAK

Tabel : 1.1.

Desa	Jarak (Km)	
	Kabupaten	Kecamatan
(1)	(2)	(3)
1. Magersari	35	5
2. Bandung rejo	34	4
3. Tejosari	28	2
4. Genikan	32	5
5. Jagonayan	30	3
6. Ngablak	29	0
7. Sumberejo	29	1
8. Madyo gondo	32	5
9. Kanigoro	31	9
10. Selomirah	30	8
11. Girirejo	32	3
12. Pandean	31	3
13. Jogoyasan	32	4
14. Pager gunung	30	8
15. Keditan	32	5
16. Seloprojo	32	9
Jumlah		

Sumber data : Monografi Desa

LUAS WILAYAH KEC. NGABLAK MENURUT
JENIS PENGGUNAAN TANAH TH. 1996



LUAS WILAYAH MENURUT JENIS PENGGUNAAN TANAH
KECAMATAN NGABLAK DIPERINCI PER DESA
TAHUN : 1996

Tabel : 1.3

Desa	- TANAH SAWAH (Ha)		
	Irigasi Tehnis	Irigasi Sederhana	Tadah Hujan
(1)	(2)	(3)	(4)
1. Magersari	-	-	4.000
2. Bandung rejo	-	-	-
3. Tejosari	-	-	-
4. Genikan	-	-	-
5. Jagonayan	-	-	-
6. Ngablak	-	-	-
7. Sumberejo	-	-	-
8. Madyo gondo	-	-	-
9. Kanigoro	-	-	63.000
10. Selomirah	-	-	37.600
11. Girirejo	-	-	2.000
12. Pandean	-	-	-
13. Jogoyasan	-	17.470	-
14. Pager gunung	-	78.905	-
15. Keditan	-	7.770	-
16. Seloprojo	-	22.457	-
Jumlah	-	126.602	106.600

Sumber data : Monografi Desa

Tabel : 1.3. Lanjutan

Desa	TANAH KERING (Ha)		
	Pekarangan Bangunan	Tegalan/ Kebunan	Padang Gembala
(1)	(5)	(6)	(7)
1. Magersari	18.000	108.400	-
2. Bandungrejo	45.000	274.000	-
3. Tejosari	44.000	262.500	-
4. Genikan	7.500	126.000	-
5. Jogonayan	5.000	105.470	-
6. Ngablak	46.000	233.420	-
7. Sumberejo	34.500	142.860	-
8. Madyo gondo	46.500	239.540	-
9. Kanigoro	17.000	103.570	-
10. Selomlrah	14.000	134.138	-
11. Girirejo	58.000	388.287	-
12. Pandean	43.000	306.820	-
13. Jogoyasan	17.000	118.160	-
14. Pager gunung	10.000	91.270	-
15. Keditan	37.200	72.610	-
16. Seloprojo	12.000	115.260	-
Jumlah	454.700	2.820.055	-

Sumber data : Monografi Desa

Tabel : 1.3 Lanjutan

Desa	TANAH KERING (Ha)		
	Tambak / Kolam	Rawa	Hutan Negara
(1)	(8)	(9)	(10)
1. Magersari	-	-	-
2. Bandung rejo	-	-	-
3. Tejosari	-	-	17.700
4. Genikan	-	-	43.000
5. Jogonayan	-	-	28.000
6. Ngablak	-	-	-
7. Sumberejo	-	-	-
8. Madyo gondo	-	-	-
9. Kanigoro	-	-	-
10. Selomirah	-	-	-
11. Girirejo	-	-	140.000
12. Pandean	-	-	85.000
13. Jogoyasan	-	-	15.000
14. Pager gunung	-	-	78.800
15. Keditan	-	-	70.500
16. Seloprojo	-	-	34.800
Jumlah	-	-	512.800

Sumber data : Monografi Desa

Tabel : 1.3 Lanjutan

Desa	TANAH KERING (Ha)		
	Perkebunan Neg./Swasta	Lain-lain, Sungai, Jalan	Jumlah Luas Daerah
(1)	(11)	(12)	(13)
1. Magersari	-	14.000	142.400
2. Bandung rejo	-	15.000	369.000
3. Tejosari	-	30.000	353.950
4. Genikan	-	30.000	206.500
5. Jogonayan	-	30.000	168.470
6. Ngablak	-	24.000	303.420
7. Sumberejo	-	17.000	184.360
8. Madyo gondo	-	27.000	313.040
9. Kangoro	-	13.008	186.578
10. Selomirah	-	10.030	195.768
11. Girirejo	-	40.000	628.287
12. Pandean	-	35.000	469.820
13. Jogoyasan	-	6.000	173.630
14. Pager gunung	-	10.000	296.170
15. Keditan	-	6.000	165.880
16. Seloprojo	-	17.000	201.517
Jumlah	-	358.038	4.378.795

Sumber data : Monografi Desa

BANYAKNYA HARI HUJAN DAN CURAH HUJAN
DI KECAMATAN NGABLAK
PADA TAHUN 1998

Tabel : 1.4.

BULAN	Jumlah Hujan (mm)	Jumlah Hari Hujan (hari)
(1)	(2)	(3)
01. JANUARI	404	18
02. PEBRUARI	203	15
03. MARET	305	12
04. APRIL	127	6
05. M E I	51	7
06. JUNI	34	5
07. JULI	65	3
08. AGUSTUS	105	5
09. SEPTEMBER	33	1
10. OKTOBER	306	19
11. NOPEMBER	475	19
12. DESEMBER	466	19
J U M L A H	2.574	129

Sumber data : Diperta Kec: Ngablak

BAB II

PEMERINTAHAN

- BANYAKNYA DUSUN, RW DAN RT TIAP DESA
DI KECAMATAN NGABLAK
PADA TAHUN : 1996

Tabel : II.1

Desa	Banyaknya		
	Dukuh	RW	RT
(1)	(2)	(3)	(4)
1. Magersari	6	8	19
2. Bandungrejo	9	17	35
3. Tejosari	8	8	36
4. Genikan	4	3	13
5. Jogonayan	2	2	12
6. Ngablak	7	14	31
7. Sumberejo	6	8	16
8. Madyogondo	7	7	21
9. Kanigoro	5	5	13
10. Selomirah	6	7	22
11. Girirejo	10	13	21
12. Pandean	7	17	57
13. Jogoyasan	5	7	15
14. Pagergunung	5	7	18
15. Keditan	4	7	8
16. Seloprojo	4	6	12
Jumlah	95	143	339

Sumber data : Monografi Desa

BANYAKNYA BALAI DESA DAN KANTOR DESA
DI KECAMATAN NGABLAK DIPERINCI TLAP DESA TAHUN 1996

Tabel II.2

Desa	BANYAKNYA	
	Balai Desa	Kantor Desa
(1)	(2)	(3)
1. Magersari	1	1
2. Bandungrejo	1	1
3. Tejosari	1	1
4. Genikan	1	1
5. Jogonayan	1	1
6. Ngablak	1	1
7. Sumbarejo	1	1
8. Madyogondo	1	1
9. Kanigoro	1	1
10. Selomirah	1	1
11. Girirejo	1	1
12. Pandean	1	1
13. Jogoyasan	1	1
14. Pagergunung	1	1
15. Keditan	1	1
16. Seloprojo	1	1
J u m-l-a h	16	16

Sumber data : Monografi Desa

NAMA KEPALA DESA DAN SEKRETARIS DESA
DI KECAMATAN NGABLAK
PADA TAHUN : 1996

Tabel : II.3

Desa	Kepala Desa	Sekretaris Desa
(1)	(2)	(3)
1. Magersari	Muhklasin	Sugito
2. Bandungrejo	Sukanto	Laras Akhir
3. Tejosari	Sudarsono	Sutarno
4. Genikan	Ki Widodo	Suharno
5. Jogonayan	Warsoyo	Sahono
6. Ngablak	Hartono	T. Hadi. P
7. Sumberejo	Supanti	Sutamar
8. Madyogondo	Purnomo	Adiarto
9. Kanigoro	Sunaryo	Subari
10. Selomirah	H. Kasan. R	Budi Suyitno
11. Girirejo	Wibowo	Singgih
12. Pandean	Suwarno	Tulis. S
13. Jogoyasan	Sudjadi	Samhari
14. Pagergunung	Jako Santoso	Sugeng Widodo
15. Keditan	Muhdi	Samlawi
16. Seloprojo	Slamet. S	Sarwoto

Sumber data : Kantor Kecamatan ~~Panis~~

LUAS TANAH BENGKOK PAMONG DESA
DIPERINCI TIAP DESA DI KECAMATAN NGABLAK

Tabel : II.4

Desa	Tanah Bengkok Pamong Desa		
	Sawah	Kering	Kolam
(1)	(2)	(3)	(4)
1. Magersari	-	8.120	-
2. Bandungrejo	-	20.300	-
3. Tajosari	-	17.975	-
4. Genikan	-	3.620	-
5. Jogonayan	-	10.885	-
6. Ngablak	-	12.485	-
7. Sumberejo	-	12.890	-
8. Madyogondo	-	25.963	-
9. Kanigoro	5.060	11.285	-
10. Selomirah	6.860	3.595	-
11. Girirejo	0.200	6.665	-
12. Pandean	-	7.175	-
13. Jogoyasan	3.000	0.900	-
14. Pagergunung	8.075	0.785	-
15. Keditan	1.250	3.185	-
16. Seloprojo	2.415	3.700	-
Jumlah	26.880	149.748	

Sumber data : Monografi Desa

LUAS TANAH KAS. DESA DI KECAMATAN NGABLAK
DIPEINCI TIAP DESA PADA TAHUN 1996

Tabel : II. 5

Desa	TANAH KERING		
	Perkebunan Neg./Swasta	Lain-lain, Sungai, Jalan	Jumlah Luas Daerah
(1)	(11)	(12)	(13)
1. Magersari	-	-	-
2. Bandungrejo	-	-	-
3. Tejosari	-	-	-
4. Genikan	-	-	-
5. Jagonayan	-	-	-
6. Ngablak	-	-	-
7. Sumberejo	-	-	-
8. Madyogondo	-	-	-
9. Kanigoro	-	-	-
10. Selomirah	-	-	-
11. Girirejo	-	-	-
12. Pandean	-	-	-
13. Jogoyasan	-	-	-
14. Pagergunung	-	-	-
15. Keditan	-	-	-
16. Seloprojo	-	-	-
Jumlah			

Sumber data : Monografi Desa

KLASIFIKASI DESA DI WILAYAH
KECAMATAN NGABLAK PADA TAHUN 1996

Tabel : 11.6.

D e s a	Swadaya	Swakarya	Swasembada
(1)	(2)	(3)	(4)
1. Magersari	-	-	1
2. Bandungrejo	-	-	1
3. Tejosari	-	-	1
4. Genikan	-	-	1
5. Jogonayan	-	-	1
6. Ngablak	-	-	1
7. Sumberejo	-	-	1
8. Madyogondo	-	-	1
9. Kanigoro	-	-	1
10. Selomirah	-	-	1
11. Girirejo	-	-	1
12. Pandean	-	-	1
13. Jogoyasan	-	-	1
14. Pagergunung	-	-	1
15. Keditan	-	-	1
16. Seloprojo	-	-	1
J u m l a h	-	-	16

Sumber data : Monografi Desa

BANYAKNYA DESA TERTINGGAL TIDAK TERTINGGAL
DAN SCORE DI KECAMATAN NGABLAK
PADA TAHUN 1996

Tabel : II.7.

Desa	Score	Desa Tertinggal	Desa tidak Tertinggal
(1)	(2)	(3)	(4)
1. Magersari	116	1	-
2. Bandungrejo	115	-	1
3. Tejosari	115	1	-
4. Genikan	112	1	-
5. Jagonayan	111	1	-
6. Ngablak	142	-	1
7. Sumberejo	115	1	-
8. Madyogondo	109	-	1
9. Kanigoro	112	-	1
10. Selomirah	114	1	-
11. Girirejo	105	-	1
12. Pandean	128	-	1
13. Jogoyasan	112	1	-
14. Pagergunung	115	-	1
15. Keditan	114	-	1
16. Seloprojo	112	1	-
Jumlah		8	8

Sumber data : Kantor Statistik Kab. Magelang

BAB III
PENDUDUK

<https://maselara.kab.bps.go.id>

BANYAKNYA PENDUDUK DIPERINCI TIAP DESA
MENURUT KEWARGANEGARAAN DI KECAMATAN NGABLAK
PADA TAHUN : 1996

Tabel : III.1

Desa	WNI	WNA	JUMLAH
(1)	(2)	(3)	(4)
1. Magersari	1.665	-	1.665
2. Bandungrejo	3.175	-	3.175
3. Tejosari	2.769	-	2.769
4. Genikan	346	-	346
5. Jagonayan	930	-	930
6. Ngablak	3.724	-	3.724
7. Sumberejo	2.026	-	2.026
8. Madyogondo	2.473	-	2.473
9. Kanigoro	2.188	-	2.188
10. Selomirah	1.977	-	1.977
11. Girirejo	4.794	-	4.794
12. Pandean	3.706	-	3.706
13. Jogoyasan	1.811	-	1.811
14. Pagergunun	2.095	-	2.095
15. Keditan	761	-	761
16. Seloprojo	1.515	-	1.515
Jumlah	36.455		36.455

Sumber data : Monografi Desa

**BANYAKNYA PENDUDUK KECAMATAN NGABLAK
DIPERINCI MENURUT KELOMPOK UMUR DAN JENIS KELAMIN
PADA TAHUN 1996**

Tabel : III.2.

Kelompok Umur	Jumlah Penduduk		
	Laki-laki	Perempuan	Jumlah
1	2	3	4
0 - 4	1,896	1,847	3,743
5 - 9	2,134	2,197	4,331
10 - 14	1,998	2,075	4,073
15 - 19	1,807	1,874	3,681
20 - 24	1,447	1,516	2,963
25 - 29	1,423	1,495	2,918
30 - 34	1,188	1,228	2,414
35 - 39	1,239	1,281	2,520
40 - 44	978	1,013	1,991
45 - 49	869	900	1,769
50 - 54	800	831	1,631
55 - 59	754	777	1,531
60 - 64	784	797	1,581
65 +	635	746	1,381

Sumber data : Monografi Desa

**JUMLAH PENDUDUK KELAMATAN NGABLAK
DIPERINCI MENURUT JENIS KELAMIN
PADA TAHUN 1996**

Tabel : III.3.

Desa	Dewasa		Anak-anak		Jumlah
	Laki-laki	Perempuan	Laki-laki	Perempuan	
(1)	(2)	(3)	(4)	(5)	(6)
1. Magersari	555	554	270	286	1.665
2. Bandungrejo	1.017	1.083	505	570	3.175
3. Tejosari	893	1.044	449	383	2.769
4. Genikan	291	260	152	143	846
5. Jagonayan	298	303	157	172	930
6. Ngablak	1.221	1.363	605	535	3.724
7. Sumberejo	665	679	332	350	2.026
8. Madyogondo	820	808	423	422	2.473
9. Kanigoro	725	713	365	385	2.188
10. Selomirah	631	672	323	351	1.977
11. Girirejo	1.562	1.630	786	816	4.794
12. Pandean	1.214	1.261	618	615	3.706
13. Jogoyasan	591	611	300	309	1.811
14. Pagergunung	672	696	359	368	2.095
15. Keditan	237	261	121	142	761
16. Seloprojo	491	510	254	260	1.515
Jumlah	11.883	12.448	6.017	6.107	36.455

Sumber data : Registrasi Penduduk

KEPADATAN PENDUDUK KECAMATAN NGABLAK
DIPERINCI TIAP DESA TAHUN 1996

Tabel : III.4.

Desa	Luas Wilayah (KM ²)	Jumlah Penduduk	Kepadatan Penduduk
(1)	(2)	(3)	(4)
1. Magersari	1.42	1.665	1.173
2. Bandungrejo	3.70	3.175	858
3. Tejosari	3.54	2.769	782
4. Genikan	2.07	846	409
5. Jogonayan	1.68	930	555
6. Ngablak	3.03	3.724	1.229
7. Sumberejo	1.94	2.026	1.044
8. Madyogondo	3.13	2.473	790
9. Kanigoro	1.97	2.188	1.111
10. Selomirah	1.96	1.977	1.009
11. Girirejo	6.26	4.794	763
12. Pandean	4.70	3.706	789
13. Jogoyasan	1.74	1.811	1.041
14. Pagergunun	2.96	2.095	708
15. Keditan	1.66	761	458
16. Seloprojo	2.02	1.515	750
Jumlah	43.80	36.455	832

Sumber data : Monografi Desa

**RATA-RATA JUMLAH JIWA RUMAH TANGGA DI KECAMATAN NGABLAK
DIPERINCI PER DESA PADA TAHUN : 1996**

Tabel : III.5.

Desa	Jumlah Penduduk	Jumlah RT / KK	Rata-rata Jiwa / RT
(1)	(2)	(3)	(4)
1. Magersari	1,655	431	4
2. Bandungrejo	3,175	793	4
3. Tejosari	2,769	667	4
4. Genikan	846	225	4
5. Jagonayan	930	262	3
6. Ngablak	3,724	879	4
7. Sumberejo	2,026	456	4
8. "Madyogondo	2,473	535	5
9. Kanigoro	2,188	345	6
10. Selomirah	1,977	440	4
11. Girirejo	4,794	1,200	4
12. Pandean	3,706	899	4
13. Jogoyasan	1,811	417	4
14. Pagergunung	2,095	402	5
15. Keditan	761	163	5
16. Seloprojo	1,515	336	5
Jumlah	36,455	8,450	

Sumber data : Monografi Desa

BANYAKNYA LAHIR MATI DATANG DAN PERGI
DI KECAMATAN NGABLAK PADA TAHUN 1996

Tabel : III.6

Desa	Banyaknya							
	Lahir		Mati		Datang		Pergi	
	Lk	Pr	Lk	Pr	Lk	Pr	Lk	Pr
(1)	(2)	(3)	(4)	(5)	(6)	(7)	(8)	(9)
1. Magersari	17	9	3	3	-	1	8	8
2. Bandungrejo	11	15	5	6	-	1	-	-
3. Tejosari	-	-	2	1	-	1	1	-
4. Ganikan	3	6	-	-	-	-	4	2
5. Jagonayan	1	6	6	7	-	-	-	-
6. Ngablak	-	-	3	4	-	-	5	9
7. Sumberejo	-	-	1	1	-	-	-	-
8. Madyogondo	-	-	-	-	-	-	-	-
9. Kanigoro	9	3	-	-	-	-	3	3
10. Selomirah	-	2	-	-	-	-	1	-
11. Girrejo	-	-	13	8	-	-	3	2
12. Pandean	-	-	10	13	1	3	6	10
13. Jogoyasan	2	-	5	2	-	-	2	3
14. Pagergunung	-	-	-	-	-	-	2	-
15. Keditan	-	-	-	-	1	1	2	-
16. Seloprojo	-	-	-	-	-	1	3	5
Jumlah	43	43	48	42	2	8	40	42

Sumber data : Monografi Desa

BANYAKNYA PENDUDUK USIA 5 TAHUN KEATAS DIPERINCI
MENURUT PENDIDIKAN DAN DESA DI KECAMATAN NGABLAK
PADA TAHUN 1996

Tabel : III.7.

DESA	Tamat Akade- mi/P.T	Tamat SLTA	Tamat SLTP	Tamat SD	Tidak Tamat SD	Tidak Seko- lah	Jum- lah
(1)	(2)	(3)	(4)	(5)	(6)	(7)	(8)
1. Magersari	-	21	59	143	363	600	1,497
2. Bandungrejo	1	40	114	1,464	684	13	2,862
3. Tejosari	1	36	101	1,292	927	138	2,493
4. Genikan	-	11	30	393	191	41	762
5. Jogonayan	-	11	33	427	207	8	837
6. Ngablak	5	49	136	1,538	848	186	3,351
7. Sumberejo	1	26	74	947	459	13	1,823
8. Madyogondo	3	32	90	1,145	555	19	2,228
9. Kanigoro	1	28	79	1,016	493	15	1,760
10. Selomirah	1	26	72	921	446	11	1,981
11. Girirejo	5	64	177	2,265	1,098	57	4,311
12. Pandean	2	49	136	1,752	850	19	3,231
13. Jogonayan	7	24	66	846	411	13	1,631
14. Pagergunung	3	10	27	354	166	-	685
15. Keditan	2	27	76	972	471	14	1,937
16. Seloprojo	-	8	14	711	344	44	1,363
Jumlah	32	462	1,284	16,186	8,213	1,191	32,652

Sumber Data : Mantri Statistik

TINGKAT KELAHIRAN KASAR KECAMATAN NGABLAK
DIFERENSI PER DESA TAHUN 1996
(CRUDE BIRTH RATE)
(TAP 100 PENDUDUK)

Tabel : III.8.

D e s a	Jumlah Penduduk Juni 1996	Jumlah Kelahiran Hidup 1996	Crude Birth Rate (CBR) Kol (3):Kol (2)
(1)	(2)	(3)	(4)
1. Magersari	1.659	26	1,570
2. Bandungrejo	3.159	26	0,820
3. Tejsari	2.775	-	0,000
4. Genikan	844	9	1,060
5. Jagonayan	931	9	0,970
6. Ngablak	3.737	-	0,000
7. Sumberéjo	2.031	-	0,000
8. Madyogondo	2.474	-	0,000
9. Kanigoro	2.180	2	0,920
10. Selomirah	1.977	12	0,250
11. Girirejo	4.817	-	0,000
12. Pandean	3.742	-	0,000
13. Jogoyasan	1.820	2	0,110
14. Pagergunung	2.098	-	0,000
15. Keditan	762	-	0,000
16. Seloprojo	1.521	-	0,000
J u m l a h	36.527	86	0,240

Sumber data : Monografi Desa

TINGKAT KEMATIAN KASAR KECAMATAN NGABLAK
DIPERINCI PER DESA TAHUN 1996
(CRUDE DEATH RATE)
(TIAP 1000 PENDUDUK)

Tabel : III.9.

Desa	Jumlah Penduduk Juni 1996	Jumlah Kematian Kasar 1996	Crude Death Rata (CDR) Kol (3):Kol (2)
(1)	(2)	(3)	(4)
1. Magersari	1.659	6	0.360
2. Bandungrejo	3.159	11	0.350
3. Tejosari	2.775	3	0.110
4. Genikan	844	-	0.000
5. Jogonayan	931	13	1.400
6. Ngablak	3.737	4	0.110
7. Sumberejo	2.031	2	0.100
8. Madyogondo	2.474	28	0.000
9. Kanigoro	1.977	3	0.000
10. Selomirah	2.180	-	0.000
11. Girirejo	4.817	21	0.040
12. Pandean	3.742	23	0.610
13. Jogoyasan	1.820	7	0.380
14. Pagergunung	2.096	-	0.000
15. Keditan	762	-	0.000
16. Seloprojo	1.521	-	0.000
Jumlah	36.527	90	0.250

Sumber data : Monografi Desa

BANYAKNYA PENDUDUK DIPERINCI MENURUT MATA PENCAHARIAN
DAGI PENDUDUK USIA 10 TB KEATAS DI KECAMATAN NGABLAK
PADA TAHUN 1996

Tabel : III.10.

Desa	Petani	Buruh tani	Nela- yan	Pengu- saha	Buruh Industri	Buruh banguna
(1)	(2)	(3)	(4)	(5)	(6)	(7)
1. Magersari	1,156	65	-	-	6	-
2. Bandungrejo	2,243	126	-	-	1	26
3. Tejosari	1,992	112	-	-	-	23
4. Genikan	605	33	-	-	-	7
5. Jogonayan	655	37	-	-	-	8
6. Ngablak	2,600	150	-	-	-	31
7. Sumberejo	1,400	81	-	-	-	17
8. Madyogondo	1,760	98	-	-	-	10
9. Kanigoro	1,300	97	-	-	-	20
10. Selomirah	1,410	79	-	-	-	16
11. Girirejo	3,400	195	-	-	-	40
12. Pandeán	2,607	151	-	-	-	31
13. Jogoyasan	1,202	73	-	-	-	15
14. Keditan	502	30	-	-	-	5
15. Pagergunung	1,475	82	-	-	-	7
16. Saloprojo	1,003	61	-	-	-	12
Jumlah	25,310	1,470	-	-	7	268

Sumber data : Monografi Desa

Tabel : III.11. Lanjutan

Desa	Pedagang	Angkutan	Peg. Negeri/ABRI	Pensiunan	Lain-lain	Jumlah
(1)	(8)	(9)	(10)	(11)	(12)	(13)
1. Magersari	11	15	14	2	45	1,314
2. Bandungrejo	21	29	28	3	13	2,490
3. Tejosari	20	25	25	3	-	2,200
4. Genikan	6	-	7	1	-	659
5. Jogonayan	7	7	8	1	23	746
6. Ngablak	30	19	39	8	21	2,896
7. Sumberejo	15	19	18	2	29	1,521
8. Madyogondo	16	23	22	3	4	1,936
9. Kanigoro	17	2	21	2	42	1,501
10. Selomirah	14	18	17	2	200	1,756
11. Girirejo	36	18	43	5	1	3,738
12. Pandean	27	11	33	5	19	2,884
13. Jogoyasan	13	13	17	2	80	1,415
14. Keditan	7	6	7	2	36	595
15. Pagergunung	15	19	18	2	22	1,640
16. Seloprojo	11	10	13	2	71	1,183
Jumlah	226	234	330	43	606	28,534

Sumber data : Monografi Desa

**BANYAKNYA BANGUNAN TEMPAT TINGGAL
DI KECAMATAN NGABLAK DIPERINCI PER DESA TAHUN 1996**

Tabel : III.12.

Desa	Bangunan Tempat tinggal			
	Per- manen	Semi Permanen	Dari Kayu	Dari Bambu
(1)	(2)	(3)	(4)	(5)
1. Magersari	25	26	171	100
2. Bandungrejo	65	32	155	335
3. Tejosari	356	122	89	85
4. Genikan	32	3	165	15
5. Jagonayan	60	10	129	17
6. Ngablak	129	270	549	537
7. Sumberejo	137	90	65	20
8. Madyogondo	259	156	62	8
9. Kanigoro	34	17	229	63
10. Selomirah	65	40	240	48
11. Girirejo	505	194	411	343
12. Pandean	107	522	71	69
13. Jogoyasan	82	32	114	93
14. Keditan	32	2	83	10
15. Pagergunung	53	58	156	114
16. Seloprojo	75	20	110	51
Jumlah	2,016	1,594	2,799	1,908

Sumber data : Monografi Desa

<https://magelang.kab.bps.go.id>

BAB IV
SOSIAL

**BANYAKNYA TEMPAT IBADAH DI KECAMATAN NGABLAK
DIPERINCI MENURUT JENIS TEMPAT IBADAH
PADA TAHUN 1996**

Tabel : IV.1.

DESA	Tempat Ibadah		
	Masjid	Langgar	Gereja
(1)	(2)	(3)	(4)
1. Magersari	5	4	-
2. Bandungrejo	9	3	-
3. Tejosari	3	5	-
4. Genikan	3	2	-
5. Jagonayan	2	1	-
6. Ngablak	5	3	4
7. Sumberejo	3	4	-
8. Madyogondo	6	5	-
9. Kanigoro	5	9	-
10. Selomirah	5	3	-
11. Girirejo	10	5	-
12. Pandean	4	3	-
13. Jogoyasan	5	4	-
14. Pagergunung	2	2	-
15. Keditan	5	10	-
16. Seloprojo	4	3	-
Jumlah	76	71	4

Sumber Data : Monografi Desa

BAB V
PERTANIAN

<https://magelangkab.go.id>

**BANYAKNYA TANAMAN PERKEBUNAN RAKYAT
DI KECAMATAN NGABLAK TIAP DESA TAHUN 1996**

Tabel : V.1

DESA	Cengkeh		Kelapa	
	Pohon (Batang)	Pro- duksi (Kg)	Pohon (Batang)	Pro- duksi (Buah)
(1)	(2)	(3)	(4)	(5)
1. Magersari	2,557	1,150	703	1,406
2. Bandungrejo	404	364	305	381
3. Tejosari	208	166	-	-
4. Genikan	-	-	-	-
5. Jagonayan	-	-	-	-
6. Ngablak	-	-	-	-
7. Sumberejo	199	179	-	-
8. Madyogondo	850	766	-	-
9. Kanigoro	1,416	1,124	1,050	703
10. Selomirah	2,669	2,119	1,004	508
11. Girirejo	190	270	-	-
12. Pandean	410	326	-	-
13. Jogoyasan	422	335	150	270
14. Pagergunung	796	516	300	900
15. Keditan	202	131	175	282
16. Seloprojo	1,066	891	125	-
Jumlah	10,345	8,137	3,812	4,450

Sumber data : Monografi Desa

BANYAKNYA TERNAK BESAR DAN TERNAK KECIL
DI KECAMATAN NGABLAK DIPERINCI TIAP DESA TAHUN 1998

Tabel : V.2

DESA	Banyaknya			
	Sapi	Kerbau	Kuda	Kambing/ Domba
(1)	(2)	(3)	(4)	(5)
1. Magersari	295	-	-	312
2. Bandungrejo	549	-	-	556
3. Tejosari	547	-	-	422
4. Genikan	205	-	-	416
5. Jagonayan	225	-	1	331
6. Ngablak	204	-	1	451
7. Sumberejo	308	-	-	438
8. Madyogondo	539	-	-	526
9. Kanigoro	356	-	-	470
10. Selomirah	399	-	-	317
11. Girirejo	474	-	-	572
12. Pandean	554	-	1	487
13. Jogoyasan	432	-	2	386
14. Pagergunung	389	-	-	400
15. Keditan	194	-	-	336
16. Seloprojo	375	-	-	423
Jumlah	6,045	-	5	6,840

Sumber Data : Monografi Desa

**BANYAKNYA TERNAK UNGGAS DI KECAMATAN NGABLAK
DIPERINCI PER JENIS TERNAK PADA TAHUN 1996**

Tabel : V.3

DESA	Banyaknya				
	Ayam Kampung	Ayam Ras	Itik	Angsa	Itik e Manila
(1)	(2)	(3)	(4)	(5)	6
1. Magersari	1,734	-	-	28	814
2. Bandungrejo	3,066	-	-	22	1,482
3. Tejosari	1,830	-	-	17	591
4. Genikan	1,358	-	-	16	586
5. Jogonayan	2,335	-	-	16	645
6. Ngablak	3,030	-	-	30	590
7. Sumberejo	1,010	-	-	16	728
8. Madyogondo	2,121	-	-	22	680
9. Kanigoro	1,828	-	-	32	856
10. Selomirah	1,030	-	-	18	721
11. Girirejo	2,817	-	-	36	1,050
12. Pandean	3,623	-	-	24	576
13. Jogoyasan	3,754	-	-	22	1,223
14. Pagergunung	1,278	-	-	26	778
15. Keditan	1,084	-	-	18	715
16. Seloprojo	1,834	-	-	29	602
Jumlah	33.732	-	-	372	12.637

Sumber Data : Dipertan

<https://magelangkab.bps.go.id>

BAB VI
INDUSTRI

BANYAKNYA PERUSAHAAN / USAHA INDUSTRI
SECAMATAN NGABLAK DIPERINCI TIAP DESA TAHUN 1996

Tabel : VI.1

Desa	Banyaknya					
	Industri Besar		Industri Kecil		Industri Rumah Tangga	
	Sedang					
	Jumlah	Tk.	Jumlah	Tk.	Jumlah	Tk.
(1)	(2)	(3)	(4)	(5)	(6)	(7)
1. Magersari	-	-	-	-	151	307
2. Bandungrejo	-	-	-	-	25	56
3. Tejosari	-	-	-	-	-	-
4. Genikan	-	-	-	-	-	-
5. Jogonayan	-	-	-	-	15	20
6. Ngablak	-	-	-	-	-	-
7. Sumberejo	-	-	-	-	278	553
8. Madyogondo	-	-	-	-	251	494
9. Kanigoro	-	-	-	-	244	488
10. Selomirah	-	-	-	-	299	592
11. Girirejo	-	-	-	-	-	-
12. Pandean	-	-	-	-	27	50
13. Jogoyasan	-	-	-	-	60	103
14. Pagergunung	-	-	-	-	13	26
15. Keditan	-	-	-	-	15	24
16. Seloprojo	-	-	-	-	73	140
Jumlah	-	-	-	-	1,451	2,853

Sumber Data : Monografi Desa

BAB VII
PERDAGANGAN

<https://magelangkab.go.id>

BANYAKNYA PASAR, TOKO, KIOS DAN WARUNG MAKAN
DI KECAMATAN NGABLAK DIPERINCI TIAP DESA TAHUN 1996

Tabel : VII.1

Desa	Banyaknya			
	Pasar Umum	Pasar Hewan	Toko/ Kios/ Warung	Warung Makan
(1)	(2)	(3)	(4)	(5)
1. Magersari	-	-	3	-
2. Bandungrejo	-	-	2	-
3. Tejosari	-	-	4	-
4. Genikan	-	-	-	-
5. Jogonayan	-	-	1	-
6. Ngablak	1	1	23	10
7. Sumberejo	-	-	5	-
8. Madyogondo	-	-	1	-
9. Kanigoro	-	-	5	-
10. Selomirah	1	-	3	-
11. Girirejo	-	-	4	-
12. Pandean	-	-	1	-
13. Jogoyasan	-	-	1	-
14. Pagergunung	1	-	3	-
15. Keditan	-	-	1	-
16. Seloprojo	-	-	1	-
Jumlah	3	1	56	6

Sumber Data : Monografi Desa

BAB VIII
PERHUBUNGAN
dan
KOMUNIKASI

<https://magelangkab.go.id>

BANYAKNYA SARANA ANGKUTAN DARAT DIPERINCIT
MENURUT JENIS KENDARAAN DI TIAP DESA
DI KECAMATAN NGABLAK PADA TAHUN 1996

Tabel : VIII.1.

DESA	Mobil		Coll, Opetet	Bus	Truk	Sepeda Motor
	Mobil Dinas	Pri- badri				
(1)	(2)	(3)	(4)	(5)	(6)	(7)
1. Magersari	-	-	-	-	-	17
2. Bandungrejo	-	1	5	-	-	11
3. Tejosari	-	-	7	-	-	30
4. Genikan	-	-	1	-	-	7
5. Jogonayan	-	-	-	-	-	21
6. Ngablak	2	3	23	-	5	59
7. Sumberejo	-	1	7	-	-	8
8. Madyogondo	-	-	5	-	-	40
9. Kanigoro	-	-	-	-	-	12
10. Selomirah	-	-	4	-	-	5
11. Girirejo	-	2	19	-	-	125
12. Pandean	-	1	15	-	-	27
13. Jogoyasan	-	1	3	-	-	28
14. Pagergunung	-	2	8	-	3	18
15. Keditan	-	2	2	-	-	9
16. Seloprojo	-	1	-	-	-	3
JUMLAH	2	12	99	-	8	420

Sumber Data : Monografi Desa

**BANYAKNYA SARANA TELEKOMUNIKASI DIPERINCI
MENURUT DESA DI KECAMATAN NGABLAK
PADA TAHUN 1996**

Tabel : VIII.2.

DESA	Banyaknya		
	Radio	Televisi	Telepon
(1)	(2)	(3)	(4)
1. Magersari	15	13	-
2. Bandungrejo	17	10	-
3. Tejosari	250	120	-
4. Genikan	19	7	-
5. Jagonayan	50	7	-
6. Ngablak	170	225	-
7. Sumberejo	150	100	-
8. Madyogondo	72	57	-
9. Kanigoro	15	10	-
10. Selomirah	50	31	-
11. Girirejo	500	55	-
12. Pandean	115	150	-
13. Jogoyasan	67	17	-
14. Pagergunung	46	36	-
15. Keditan	25	21	-
16. Seloprojo	13	15	-
JUMLAH	1,574	884	-

Sumber data : Monografi Desa

PANJANG JALAN PROPINSI, KABUPATEN DAN DESA
DIPERINCI MENURUT DESA DI KECAMATAN NGABLAK
PADA TAHUN 1996

Tabel : VIII.3.

DESA	Panjang Jalan (Km)		
	Propinsi	Kabupaten	Desa
(1)	(2)	(3)	(4)
1. Magersari	-	1	4
2. Bandungrejo	-	2	5
3. Tejosari	2	-	8
4. Genikan	-	-	3
5. Jagonayan	-	-	4
6. Ngablak	2	2	3
7. Sumberejo	-	2	4
8. Madyogondo	-	1	6
9. Kanigoro	-	2	5
10. Selomirah	-	4	5
11. Girirejo	-	4	7
12. Pandean	-	2	5
13. Jogoyasan	-	2	3
14. Pagergunung	-	2	5
15. Keditan	-	1	3
16. Seloprojo	-	-	6
JUMLAH	4	25	76

Sumber data : Monografi Desa