



Katalog . 1102001.3305020

KECAMATAN BUAYAN DALAM ANGKA 2013



**BADAN PUSAT STATISTIK
KABUPATEN KEBUMEN**

KATALOG

KECAMATAN BUAYAN DALAM ANGKA 2013

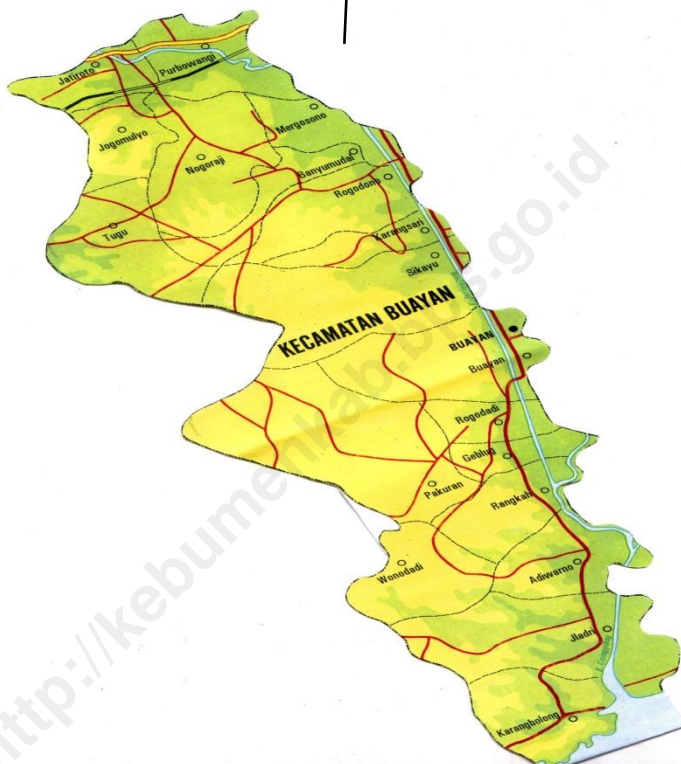
No. Katalog	: 1102001.3305020
Ukuran buku	: 15x 21,5 cm
Jumlah halaman	: xi +107
Naskah	: BPS Kab kebumen
Gambar Kulit	: Pantai Karangbolong
Diterbitkan oleh	: BPS Kab kebumen

Boleh dikutip dengan menyebutkan sumbernya

<http://kebumenkab.bps.go.id>

Peta Kecamatan Buayan

u



Sambutan Camat

Dengan memanjatkan puji syukur kehadiran Allah SWT, yang telah melimpahkan rahmat, taufik dan hidayahNya. Kami menyambut buku “ **Kecamatan Buayan Dalam Angka 2013**” hasil koordinasi KSK dengan semua instansi di Kecamatan Buayan dapat diterbitkan.

Buku ini merupakan rangkaian kumpulan data dari berbagai pihak, untuk itu kami mengucapkan terima kasih kepada semua pihak yang telah membantu untuk proses penyusunan sampai dengan selesai.

Kami berharap kepada semua pihak dapat terus bekerja sama agar semakin dapat meningkatkan kualitas buku ini di tahun yang akan datang.

Semoga buku ini bermanfaat bagi semuanya.

Kebumen, 2013

Camat Buayan

S U P O Y O, S. Sos

NIP. 196109251988031005

KATA PENGANTAR

Puji syukur kami panjatkan pada Tuhan YME, pada akhirnya kami dapat menyelesaikan penyusunan buku "Kecamatan Buayan Dalam Angka 2013".

Buku ini merupakan kelanjutan dari buku terbitan tahun sebelumnya, dimana data yang disajikan berasal dari data primer dan data sekunder.

Ucapan terimakasih kami ucapkan kepada Kepala BPS Kabupaten Kebumen beserta staf, Camat Buayan beserta staf, dan semua pihak yang sangat membantu terselesaikannya penyusunan buku ini.

Besar harapan kami, para pembaca memberikan saran dan masukan untuk kesempurnaan buku pada tahun berikutnya, dan semoga buku ini memberi manfaat pada para kosumen data.

Kebumen, 2013

KSK BUAYAN

ISAC FFP ALVES

NIP. 197602141995101001

Daftar isi

KATALOG	ii
Peta Kecamatan Buayan.....	iii
KATA PENGANTAR	v
Daftar isi	vi
Bab I Geografi	2
Tabel 1.1 Keadaan Wilayah dan Jarak Kantor Desa Ke Kantor Kecamatan dan Kantor Kabupaten (Km) Per Desa Di Kecamatan Buayan 2012..	7
Tabel 1.2 Banyaknya Hari Hujan dan Curah Hujan Menurut Bulan Per Desa Di Kecamatan Buayan 2012	8
Tabel 1.3 Luas Sawah Menurut Jenis Irigasi (Ha)Per Desa Di Kecamatan Buayan 2012	9
Tabel 1.4 Luas Lahan Bukan Sawah (Ha)Di Kecamatan Buayan Per Desa 2012	10
Tabel 1.5 Letak Geografi, dan keberadaan wilayah per desa Di Kecamatan Buayan 2012.....	12
Table 1.6 Luas Wilayah Kecamatan Buayan Menurut Lahan Sawah Dan Lahan Kering Per Desa/Kelurahan, 2012.....	12
Tabel 1.7 Luas Lahan Sawah Di Kecamatan Buayan Menurut Kecamatan Dan Peruntukannya Tahun 2012	13

BAB II PEMERINTAHAN	18
Tabel 2.1 Jumlah Perangkat Desa dan Anggota Lembaga Desa Di Kecamatan Buayan 2012	20
Tabel 2.2 Banyaknya Kaur, Kadus dan Pemb, Kaur Per Desa Di Kecamatan Buayan 2012	21
Tabel 2.3 Jumlah Anggota Hansip dan Babinsa (Orang) Di Kecamatan Buayan Per Desa 2012.....	22
Tabel 2.4 Nama Kepala Desa dan Sekretaris Desa Di Kecamatan Buayan 2012	23
Tabel 2.6 Nomor Induk, Kode Desa dan Jumlah RT Di Kecamatan Buayan 2012	24
Tabel 2.7 Banyaknya Rw Dan Rt Di Kecamatan Buayan Dirinci Menurut Desa/Kelurahan, 2012.....	25
Tabel 2.8 Banyaknya Rw Dan Rt Di Kecamatan Buayan Dirinci Menurut Desa/Kelurahan, 2012.....	26
Bab III Penduduk	27
Tabel 3.1 Banyaknya Jumlah Penduduk Per Desa Di Kecamatan Buayan 2012	30
Tabel 3.2 Kepadatan Penduduk Per Desa Di Kecamatan Buayan 2012	31
Tabel 3.3 Rata-Rata Penduduk Per KK Dirinci Per Desa Di Kecamatan Buayan 2012	32
Tabel 3.4 Jumlah Penduduk Menurut Kelompok Umur Desa Karangbolong 2012	33

Tabel 3.6 Jumlah Penduduk Menurut Kelompok Umur Desa Adiwarno 2012	34
Tabel 3.7 Jumlah Penduduk Menurut Kelompok Umur Desa Rangkah 2012	35
Tabel 3.8 Jumlah Penduduk Menurut Kelompok Umur Desa Wonodadi 2012	36
Tabel 3.9 Jumlah Penduduk Menurut Kelompok Umur Desa Geblug 2012.....	37
Tabel 3.10 Jumlah Penduduk Menurut Kelompok Umur Desa Pakuran 2012.....	38
Tabel 3.11 Jumlah Penduduk Menurut Kelompok Umur Desa Rogodadi 2012.....	39
Tabel 3.12 Jumlah Penduduk Menurut Kelompok Umur Desa Buayan 2012	40
Tabel 3.13 Jumlah Penduduk Menurut Kelompok Umur Desa Sikayu 2012.....	41
Tabel 3.14 Jumlah Penduduk Menurut Kelompok Umur Desa Karang Sari 2012	42
Tabel 3.15 Jumlah Penduduk Menurut Kelompok Umur Desa Rogodono 2012.....	43
Tabel 3.16 Jumlah Penduduk Menurut Kelompok Umur Desa Banyumudal 2012	44
Tabel 3.17 Jumlah Penduduk Menurut Kelompok Umur Desa Tugu 2012.....	45
Tabel 3.18 Jumlah Penduduk Menurut Kelompok Umur Desa Jogomulyo 2012.....	46

Tabel 3.19 Jumlah Penduduk Menurut Kelompok Umur Desa Nogoraji 2012	
Tabel 3.20 Jumlah Penduduk Menurut Kelompok Umur Desa Mergosono 2012.....	
Tabel 3.21 Jumlah Penduduk Menurut Kelompok Umur Desa Semampir 2012.....	
Tabel 3.22 Jumlah Penduduk Menurut Kelompok Umur Desa Purbowani 2012	
Tabel 3.23 Jumlah Penduduk Menurut Kelompok Umur Desa Jatiroto 2012	
Tabel 3.24 Jumlah Penduduk Lahir, Mati , Datang dan Pergi Per Desa Di Kecamatan Buayan 2012.....	42
Tabel 3.25 Jumlah Penduduk Menurut Tingkat Pendidikan Per Desa Di Kecamatan Buayan 2012.....	46
Tabel 3.26 Mata Pencaharian Penduduk Per Desa Di Kecamatan Buayan 2012	49
Bab IV Sosial	66
Tabel 4.1 Jumlah Pemeluk Agama Per Desa Di Kecamatan Buayan 2012	71
Tabel 4.2 Jumlah Tempat Ibadah Per Desa Di Kecamatan Buayan 2012	73
Tabel 4.3 Jumlah TK , Murid dan Guru Per Desa Di Kecamatan Buayan 2012	75
Tabel 4.4 Jumlah SD , Murid dan Guru Per Desa Di Kecamatan Buayan 2012	76

Tabel 4.5 Jumlah MI , Murid dan Guru Per Desa Di Kecamatan Buayan 2012	77
Tabel 4.6 Jumlah SMP , Murid dan Guru Per Desa Di Kecamatan Buayan 2012	78
Tabel 4.7Jumlah Peserta KB , Berdasar Jenis Per Desa Di Kecamatan Buayan 2012	79
Tabel 4.8 Jumlah Peserta KB , Berdasar Jenis Per Desa Di Kecamatan Buayan 2012	80
Tabel 4.9 Jumlah PUS Per KK serta Persentasenya Dirinci Per Desa Di Kecamatan Buayan 2012	81
Tabel 4.10 Jumlah Masyarakat Miskin Dirinci Per Desa Di Kecamatan Buayan 2012	82
Tabel 4.11 Banyaknya Keluarga Pra Sejahtera, KS I, KS II dan KS III Dirinci Per Desa Di Kecamatan Buayan 2012	83
Tabel 4.12 Banyaknya Posyandu dan Kader Dirinci Per Desa Di Kecamatan Buayan 2012	85
Tabel 4.13 Banyaknya Rumah Penduduk Menurut Jenis Lantainya Dirinci Per Desa Di Kecamatan Buayan 2012	86
Tabel 4.14 Banyaknya Rumah Penduduk Menurut Jenis Dindingnya Dirinci Per Desa Di Kecamatan Buayan 2012	87
Tabel 4.15 Banyaknya Rumah Tangga Menurut Sumber Air Minum Dirinci Per Desa Di Kecamatan Buayan 2012	88

Bab V Pertanian dan Peternakan.....	90
Tabel 5.1 Luas Tanam Komoditas Padi Sawah (Ha) Dirinci Per Desa Di Kecamatan Buayan 2012	93
Tabel 5.2 Luas Tanam Komoditas Kedelai(Ha)Dirinci Per Desa Di Kecamatan Buayan 2012	94
Tabel 5.3 Banyaknya Rumah Tangga Pemelihara Ternak Sapi Potong dan Kerbau di Kecamatan Buayan Dirinci Per Desa Tahun 2012.....	95
Tabel 5.4 Banyaknya Ternak Sapi Potong yang Dipelihara Rumah Tangga di Kecamatan Buayan Menurut Tujuan Pemeliharaan Tahun 2012	96
Bab VI Ekonomi dan Keuangan.....	97
Tabel 6.1 Banyaknya Sarana Perekonomian Dirinci Menurut Jenisnya Per Desa Tahun 2012....	98
Tabel 6.2 Banyaknya Pasar dan Kelompok Pertokoan di Kecamatan Buayan Dirinci Per desa Tahun 2012	99
Tabel 6.3 Banyaknya Bank Umum dan BPR di Kecamatan Buayan Dirinci Per desa Tahun 2012.....	100
Tabel 6.4 Banyaknya Industri Kecil dan Mikro di Kecamatan Buayan Dirinci Per Desa Tahun 2012.....	101

Geografi



<http://ke...>

Bab I Geografi

Letak wilayah Kecamatan Buayan secara geografis dapat dikatakan wilayah bagian barat Kabupaten Kebumen. Hal ini dapat dilihat dari peta Kabupaten Kebumen dimana wilayah Kecamatan Buayan berbatasan dengan dua kecamatan yaitu Kecamatan Ayah dan Kecamatan Rowokele yang merupakan kecamatan paling barat yang berbatasan langsung dengan Kabupaten Banyumas.

Wilayah Kecamatan Buayan memanjang dari selatan ke utara. Di sebelah selatan berbatasan dengan Samudera Hindia dan sebelah utara berbatasan dengan Kecamatan Sempor, sehingga sangat beragam karakteristik wilayahnya. Ada desa berbatasan langsung dengan pantai dan ada desa yang merupakan pegunungan, serta ada pula desa yang berupa dataran dan digunakan untuk jalur transportasi utama jalan lingkar selatan.

Kecamatan Buayan terletak di sebelah barat pusat pemerintahan Kabupaten Kebumen, dengan jarak 31 kilometer. Meskipun jaraknya jauh namun sarana dan

prasarana transportasi cukup memadai. Jarak kantor desa terdekat dengan kantor kecamatan adalah Desa Buayan hanya 0.5 kilometer. Sementara desa terjauh adalah Desa Tugu, sejauh 28 kilometer. Sedangkan jarak ke kantor kabupaten terjauh adalah Desa Karangbolong, sejauh 41 kilometer (data kecamatan)

Kecamatan Buayan terbagi menjadi 20 Desa, 11 Desa diantaranya merupakan dataran tinggi atau sebesar 55 % wilayah Kecamatan Buayan selebihnya 45 % berupa dataran rendah. Sembilan desa yang dapat dikategorikan dataran rendah adalah Desa Rangkah, Desa Geblug, Desa Rogodadi, Desa Buayan, Desa Mergosono, Desa Semampir, Desa Purbowangi, dan Desa Jatiroto. Letak Kecamatan Buayan ada di tengah wilayah kecamatan tepatnya di Desa Buayan.

Berikut beberapa konsep dan definisi yang dipakai dalam buku ini :

Lahan Sawah adalah lahan pertanian yang berpetak-petak dan dibatasi oleh pematang (galengan atau saluran) untuk menahan atau menyalurkan air yang biasanya digunakan untuk menanam padi sawah tanpa memandang dimana diperolehnya status tanah tersebut

Lahan bukan sawah (lahan kering) terdiri lahan yang diusahakan bukan untuk pertanian dan untuk pertanian. Lahan bukan sawah yang diusahakan untuk pertanian misalnya : tegal/kebun/ladang/huma ,tambak/empang. Penggembalaan/padang rumput lahan yang ditanami kayu-kayuan/ hutan rakyat dan perkebunan. Lahan bukan sawah yang diusahakan bukan pertanian seperti perumahan dan pemukiman, dan lahan untuk bangunan

Tegal/ kebun adalah lahan bukan sawah yang ditanami tanaman musiman atau tahunan, letaknya terpisah dengan halaman sekitar rumah serta pemakaiannya tidak berpindah-pindah.

Jarak dari kantor desa / kelurahan ke kantor kecamatan yang membawahi yaitu jarak (dalam kilometer) yang biasanya ditempuh masyarakat desa/ kelurahan jika mereka pergi ke kantor kecamatan yang membawahi desa/kelurahannya

Jarak dari kantor desa/kelurahan ke kantor kabupaten yang membawahi yaitu jarak (dalam kilometer) yang biasanya

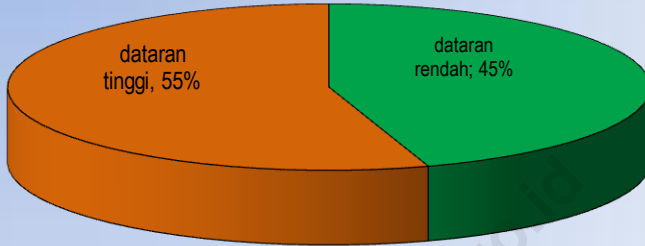
ditempuh masyarakat desa/ kelurahan jika mereka pergi ke kantor kabupaten yang membawahi desa/kelurahannya

Jarak dari kantor desa/kelurahan ke kantor Provinsi yang membawahi yaitu jarak (dalam kilometer) yang biasanya ditempuh masyarakat desa/ kelurahan jika mereka pergi ke kantor Propinsi yang membawahi desa/kelurahannya

Topografi desa/kelurahan, menurut topografisnya desa/kelurahan dibagi menjadi desa/kelurahan datar dan desa/ kelurahan berbukit- bukit.

1. Desa datar adalah desa/kelurahan yang wilayahnya sebagian besar merupakan daerah datar.
2. Desa berbukit-bukit adalah desa/kelutranan yang wilayahnya berbukit-bukit

Grafik 1.1 Presentase keadaan letak wilayah desa di kecamatan Buayan



<http://kebumenkab.bps.go.id>

Tabel 1.1 Keadaan Wilayah dan Jarak Kantor Desa Ke Kantor Kecamatan dan Kantor Kabupaten (Km) Per Desa Di Kecamatan Buayan 2012

Desa	Dataran	Jarak ke kantor kecamatan	Jarak ke kantor kabupaten
(1)	(2)	(3)	(4)
1. Karangbolong	Tinggi	10	41
2. Jladri	Tinggi	7	37
3. Adiwarno	Tinggi	5	36
4. Rangkah	Rendah	4.5	35.5
5. Geblug	Rendah	4	35
6. Wonodadi	Tinggi	7	36
7. Pakuran	Tinggi	5	37
8. Rogodadi	Rendah	3	34
9. Buayan	Rendah	0.5	31
10. Sikayu	Tinggi	3	28
11. karangsari	Rendah	4	27
12. Rogodono	Tinggi	5	26
13. Banyumudal	Tinggi	8	29
14. Tugu	Tinggi	28	31
15. Jogomulyo	Tinggi	14	32
16. Nogoraji	Tinggi	9	30
17. Mergosono	Rendah	5	23
18. Semampir	Rendah	8	25
19. Purbowangi	Rendah	12	24
20. Jatiroto	Rendah	14	26

Sumber :Statistik Kecamatan Buayan

Tabel 1.2 Banyaknya Hari Hujan dan Curah Hujan Menurut Bulan Per Desa Di Kecamatan Buayan 2012

Bulan	Banyaknya hari hujan	Banyaknya curah hujan
(1)	(2)	(3)
1. Januari	14	338
2. Februari	16	447
3. Maret	12	274
4. April	20	462
5. Mei	12	210
6. Juni	1	8
7. Juli	-	0
8. Agustus	-	0
9. September	-	0
10. Oktober	1	11
11. Nopember	11	365
12. Desember	20	225

Sumber : Kantor Kecamatan Buayan

Tabel 1.3 Luas Sawah Menurut Jenis Irigasi (Ha) Per Desa Di Kecamatan Buayan 2012

Desa	Teknis	½ teknis	Tadah hujan
(1)	(2)	(3)	(4)
Jumlah	253,74	293,21	584,53
1. Karangbolong	-	-	30.08
2. Jladri	-	14	135
3. Adiwarno	-	-	74.35
4. Rangkah	-	15	60
5. Geblug	-	-	38.75
6. Wonodadi	-	-	15
7. Pakuran	-	-	4
8. Rogodadi	-	40	20
9. Buayan	48.50	33.20	0.80
10. Sikayu	87.51	-	-
11. karangsari	10	15	7
12. Rogodono	23.60	-	7
13. Banyumudal	-	-	70
14. Tugu	-	4	7
15. Jogomulyo	-	-	20
16. Ngoraji	2.50	2.50	5
17. Mergosono	5	102.64	38.55
18. Semampir	16.69	8.83	3
19. Purbowangi	35.51	34.04	39
20. Jatiroto	24.43	24	10

Sumber :Statistik Kecamatan Buayan

Tabel 1.4 Luas Lahan Bukan Sawah (Ha) Di Kecamatan Buayan Per Desa 2012

Desa	Pekarangan	Tegal	Hutan rakyat/ Negara
(1)	(2)	(3)	(4)
Jumlah	1376,26	1820,6	1710,41
1. Karangbolong	39.00	131.00	71.57
2. Jladri	60.76	100.80	161.00
3. Adiwarno	124.78	73.29	159.53
4. Rangkah	72.00	78.56	-
5. Geblug	34.27	24.00	-
6. Wonodadi	126.08	106.03	244.00
7. Pakuran	193.00	173.26	415.00
8. Rogodadi	47.23	0.95	125.40
9. Buayan	53.10	-	61.70
10. Sikayu	-	351.69	227.21
11. karangsari	71.29	16.31	-
12. Rogodono	157.78	15.00	-
13. Banyumudal	78.00	113.02	193.00
14. Tugu	8.75	220.00	52.00
15. Jogomulyo	15.00	235.00	-
16. Ngoraji	47.50	156.81	--
17. Mergosono	37.02	6.79	-
18. Semampir	25.00	7.00	-
19. Purbowangi	76.00	5.09	-
20. Jatiroto	109.70	6.00	-

Sumber :Statistik Kecamatan Buayan

Tabel 1.4 lanjutan

Desa	Lain-lain	Jumlah
(1)	(5)	(6)
Jumlah	727,97	5571,23
1. Karangbolong	-	241.57
2. Jladri	126.28	448.83
3. Adiwarno	-	357.60
4. Rangkah	-	150.56
5. Geblug	-	58.27
6. Wonodadi	-	476.10
7. Pakuran	-	781.26
8. Rogodadi	-	173.58
9. Buayan	-	114.80
10. Sikayu	351.69	930.60
11. karangsari	-	87.60
12. Rogodono	-	172.78
13. Banyumudal	50.00	260.02
14. Tugu	-	330.75
15. Jogomulyo	-	250.00
16. Nogoraji	200.00	404.31
17. Mergosono	-	43.81
18. Semampir	-	42.00
19. Purbowangi	-	121.09
20. Jatiroto	-	125.70

Sumber :Kantor KecamatanBuayan

Tabel 1.5 Letak Geografi, dan keberadaan wilayah per desa Di Kecamatan Buayan 2012

Desa	Letak geografis	Ketinggian Permukaan laut (m)	Keberadaan wilayah
(1)	(2)	(2)	(3)
1. Karangbolong	Pantai	7.00	Diluar kawasan hutan
2. Jladri	Bukan Pantai	6.50	Diluar kawasan hutan
3. Adiwarno	Bukan Pantai	6.80	Ditepi kawasan hutan Diluar kawasan hutan
4. Rangkah	Bukan Pantai	5.00	kawasan hutan
5. Geblug	Bukan Pantai	5.00	Diluar kawasan hutan Ditepi kawasan hutan
6. Wonodadi	Bukan Pantai	6.00	kawasan hutan
7. Pakuran	Bukan Pantai	6.50	Ditepi kawasan hutan Diluar kawasan hutan
8. Rogodadi	Bukan Pantai	5.00	kawasan hutan Ditepi kawasan hutan
9. Buayan	Bukan Pantai	3.50	kawasan hutan
10. Sikayu	Bukan Pantai	8.00	Ditepi kawasan hutan Diluar kawasan hutan
11. karangsari	Bukan Pantai	7.00	kawasan hutan
12. Rogodono	Bukan Pantai	7.00	Diluar kawasan hutan
13. Banyumudal	Bukan Pantai	7.50	Diluar kawasan hutan Diluar kawasan hutan
14. Tugu	Bukan Pantai	7.40	kawasan hutan
15. Jogomulyo	Bukan Pantai	7.20	Diluar kawasan hutan Diluar kawasan hutan
16. Ngoraji	Bukan Pantai	7.50	kawasan hutan
17. Mergosono	Bukan Pantai	7.50	Diluar kawasan hutan
18. Semampir	Bukan Pantai	7.30	Diluar kawasan hutan Diluar kawasan hutan
19. Purbowangi	Bukan Pantai	7.20	kawasan hutan
20. Jatiroto	Bukan Pantai	7.30	Diluar kawasan hutan

Sumber : Statistik Kecamatan Buayan

Table 1.6 Luas Wilayah Kecamatan Buayan Menurut Lahan Sawah Dan Lahan Kering Per Desa/Kelurahan, 2012

Desa / Kelurahan	Luas (Ha)		
	Lahan Sawah	Lahan Kering	Jumlah
(1)	(2)	(3)	(4)
Jumlah	1110	5570	6680
1. Karangbolong	30	249	279
2. Jladri	147	431	578
3. Adiwarno	75	370	445
4. Rangkah	75	148	223
5. Geblug	39	60	99
6. Wonodadi	15	478	493
7. Pakuran	4	788	792
8. Rogodadi	60	88	148
9. Buayan	80	244	324
10. Sikayu	87	645	732
11. karangsari	32	99	131
12. Rogodono	31	179	210
13. Banyumudal	60	231	291
14. Tugu	4	490	494
15. Jogomulyo	40	234	274
16. Nogoraji	7	415	422
17. Mergosono	116	78	194
18. Semampir	35	47	82
19. Purbowani	104	163	267
20. Jatiroto	69	133	202

Sumber : Dinas Pertanian dan Perkebunan Kabupaten Kebumen

**Tabel 1.7 Luas Lahan Sawah Di Kecamatan Buayan
Menurut Kecamatan Dan Peruntukannya Tahun
2012**

Desa / Kelurahan	Irigasi Teknis (Ha)					Jumlah
	Dalam setahun ditanami padi			Tidak ditana mi padi	Semen tara tidak diusah	
	Tiga kali	Dua kali	Sekali			
(1)	(2)	(3)	(4)	(5)	(6)	(7)
Jumlah / Total	-	644	-	-	-	644
1. Karangbolong	-	-	-	-	-	-
2. Jladri	-	14	-	-	-	14
3. Adiwarno	-	-	-	-	-	0
4. Rangkah	-	15	-	-	-	15
5. Geblug	-	7	-	-	-	7
6. Wonodadi	-	-	-	-	-	-
7. Pakuran	-	-	-	-	-	-
8. Rogodadi	-	40	-	-	-	40
9. Buayan	-	74	-	-	-	74
10. Sikayu	-	87	-	-	-	87
11. karangsari	-	30	-	-	-	30
12. Rogodono	-	24	-	-	-	24
13. Banyumudal	-	40	-	-	-	40
14. Tugu	-	-	-	-	-	-
15. Jogomulyo	-	40	-	-	-	40
16. Ngoraji	-	2	-	-	-	2
17. Mergosono	-	108	-	-	-	108
18. Semampir	-	35	-	-	-	35
19. Purbowangi	-	69	-	-	-	69
20. Jatiroto	-	59	-	-	-	59

Sumber : Dinas Pertanian dan Perkebunan Kabupaten Kebumen

1.7 lanjutan

Desa / Kelurahan	Irigasi Sederhana (Ha)					Jumlah
	Dalam setahun ditanami padi			Tidak ditana mi padi	Semen tara tidak diusah	
	Tiga kali	Dua kali	Sekali			
(1)	(14)	(15)	(16)	(17)	(18)	(19)
Jumlah / Total	-	104.00	-	-	-	104.00
1. Karangbolong	-	-	-	-	-	-
2. Jladri	-	-	-	-	-	-
3. Adiwarno	-	-	-	-	-	-
4. Rangkah	-	60	-	-	-	60.00
5. Geblug	-	20	-	-	-	20.00
6. Wonodadi	-	-	-	-	-	-
7. Pakuran	-	4	-	-	-	4.00
8. Rogodadi	-	20	-	-	-	20.00
9. Buayan	-	-	-	-	-	-
10. Sikayu	-	-	-	-	-	-
11. karangsari	-	-	-	-	-	-
12. Rogodono	-	-	-	-	-	-
13. Banyumudal	-	-	-	-	-	-
14. Tugu	-	-	-	-	-	-
15. Jogomulyo	-	-	-	-	-	-
16. Ngoraji	-	-	-	-	-	-
17. Mergosono	-	-	-	-	-	-
18. Semampir	-	-	-	-	-	-
19. Purbowangi	-	-	-	-	-	-
20. Jatiroto	-	-	-	-	-	-

Sumber : Dinas Pertanian dan Perkebunan Kabupaten Kebumen

1.7 lanjutan


Desa / Kelurahan	Irigasi Desa / Non PU (Ha)					
	Dalam setahun ditanami padi			Tidak ditana mi padi	Semen tara tidak diusah	Jumlah
	Tiga kali	Dua kali	Sekali			
(1)	(20)	(21)	(22)	(23)	(24)	(25)
Jumlah / Total	-	80.00	-	-	-	80.00
1. Karangbolong	-	8.00	-	-	-	8.00
2. Jladri	-	36.00	-	-	-	36.00
3. Adiwarno	-	22.00	-	-	-	22.00
4. Rangkah	-	-	-	-	-	-
5. Geblug	-	-	-	-	-	-
6. Wonodadi	-	-	-	-	-	-
7. Pakuran	-	-	-	-	-	-
8. Rogodadi	-	-	-	-	-	-
9. Buayan	-	-	-	-	-	-
10. Sikayu	-	-	-	-	-	-
11. karangsari	-	-	-	-	-	-
12. Rogodono	-	-	-	-	-	-
13. Banyumudal	-	-	-	-	-	-
14. Tugu	-	-	-	-	-	-
15. Jogomulyo	-	-	-	-	-	-
16. Ngoraji	-	-	-	-	-	-
17. Mergosono	-	-	-	-	-	-
18. Semampir	-	-	-	-	-	-
19. Purbowangi	-	14.00	-	-	-	14.00
20. Jatiroto	-	-	-	-	-	-

Sumber : Dinas Pertanian dan Perkebunan Kabupaten Kebumen

1.7 lanjutan

Desa / Kelurahan	Tadah Hujan (Ha)					Jumlah
	Dalam setahun ditanami padi			Tidak ditanami padi	Sement ara tidak diusah	
	Tiga kali	Dua kali	Sekali			
(1)	(26)	(27)	(28)	(29)	(30)	(32)
Jumlah / Total	-	246.00	-	-	-	246.00
1. Karangbolong	-	11	-	-	-	11.00
2. Jladri	-	99	-	-	-	99.00
3. Adiwarno	-	53	-	-	-	53.00
4. Rangkah	-	-	-	-	-	-
5. Geblog	-	4	-	-	-	4.00
6. Wonodadi	-	2	-	-	-	2.00
7. Pakuran	-	-	-	-	-	-
8. Rogodadi	-	-	-	-	-	-
9. Buayan	-	6	-	-	-	6.00
10. Sikayu	-	-	-	-	-	-
11. karangsari	-	2	-	-	-	2.00
12. Rogodono	-	7	-	-	-	7.00
13. Banyumudal	-	20	-	-	-	20.00
14. Tugu	-	-	-	-	-	-
15. Jogomulyo	-	-	-	-	-	-
16. Nogoraji	-	-	-	-	-	-
17. Mergosono	-	5	-	-	-	5.00
18. Semampir	-	8	-	-	-	8.00
19. Purbowangi	-	19	-	-	-	19.00
20. Jatiroto	-	10	-	-	-	10.00

Sumber : Dinas Pertanian dan Perkebunan Kabupaten Kebumen



Pemerintahan

<http://kebumenkab.go.id>

BAB II PEMERINTAHAN

Kecamatan Buayan terdiri dari 20 desa. Dari 20 wilayah yang ada kesemuanya berstatus desa. Di dalam desa terdapat pemerintahan yang terdiri dari Perangkat Desa, BPD LKMD, dan lembaga sosial lainnya. Seluruh jabatan kepala desa di Kecamatan Buayan terisi, jumlah kepala desa laki-laki sebanyak 18 orang dan sisanya perempuan sebanyak 2 orang (10 % dari jumlah kepala desa di Kecamatan Buayan)

Jumlah perangkat desa se-Kecamatan Buayan sebanyak 243 orang, atau berkurang 3 orang dari jumlah tahun sebelumnya (tahun 2010) sebanyak 246 orang, Desa dengan jumlah perangkat terbanyak ada di Desa Jladri sebanyak 19 orang atau sebesar 0.07 % dari seluruh jumlah perangkat se Kecamatan Buayan. Sedangkan jumlah perangkat desa paling sedikit ada di Desa Semampir hanya 7 orang (0.02 %) dari seluruh jumlah perangkat se Kecamatan Buayan. Rata-rata jumlah perangkat tiap desa adalah 12 orang.

Seluruh desa di Kecamatan Buayan memiliki BPD dan LKMD, jumlah anggota BPD se Kecamatan Buayan

sebanyak 165, Jumlah anggotanya bervariasi dengan rata-rata jumlah anggota BPD tiap desa sebanyak 8 orang, untuk LKMD jumlah anggota se Kecamatan Buayan sebanyak 209 dan rata-rata jumlah anggota LKMD tiap desa sebanyak 10 orang.

Dalam menjalankan pemerintahan perangkat desa tidak lepas dari bantuan ketua satuan lingkungan setempat, baik ketua RT maupun RW, jumlah RT se Kecamatan Buayan sebanyak 328 RT, jumlah RT terbanyak ada di Desa Ngoraji sebanyak 25 RT, RW sebanyak 90 RW, jumlah RW terbanyak ada di Desa Jladri sebanyak 10 RW.

Tabel 2.1 Jumlah Perangkat Desa dan Anggota Lembaga Desa Di Kecamatan Buayan 2012

Desa	Perangkat Desa	Anggota BPD	Anggota LKMD
(1)	(2)	(3)	(4)
Jumlah	243	165	209
1. Karangbolong	12	7	10
2. Jladri	19	9	9
3. Adiwarno	14	7	6
4. Rangkah	14	7	11
5. Geblug	11	5	12
6. Wonodadi	8	7	17
7. Pakuran	11	7	13
8. Rogodadi	11	7	12
9. Buayan	12	9	11
10. Sikayu	12	11	7
11. karangsari	10	5	8
12. Rogodono	11	9	8
13. Banyumudal	13	11	8
14. Tugu	12	11	12
15. Jogomulyo	11	9	8
16. Ngoraji	14	10	13
17. Mergosono	12	8	13
18. Semampir	7	5	7
19. Purbowangi	16	11	12
20. Jatiroto	13	10	12

Sumber :Statistik Kecamatan Buayan

Tabel 2.2 Banyaknya Kaur, Kadus dan Pemb, Kaur Per Desa Di Kecamatan Buayan 2012

Desa	KAUR	KADUS	PEMB. KAUR
(1)	(2)	(3)	(4)
JUMLAH	91	84	38
1. Karangbolong	4	4	1
2. Jladri	5	5	3
3. Adiwarno	5	5	2
4. Rangkah	4	5	3
5. Geblug	5	3	1
6. Wonodadi	5	2	2
7. Pakuran	3	3	1
8. Rogodadi	5	5	2
9. Buayan	5	5	2
10. Sikayu	4	6	3
11. karangsari	5	2	3
12. Rogodono	5	4	1
13. Banyumudal	5	5	2
14. Tugu	5	4	1
15. Jogomulyo	4	3	1
16. Ngoraji	5	5	2
17. Mergosono	4	5	3
18. Semampir	4	2	1
19. Purbowangi	4	7	2
20. Jatiroto	5	4	2

Sumber :Statistik Kecamatan Buayan

Tabel 2.3 Jumlah Anggota Hansip dan Babinsa (Orang) Di Kecamatan Buayan Per Desa 2012

Desa	Anggota hansip	Anggota BABINSA
(1)	(2)	(3)
Jumlah	608	20
1. Karangbolong	31	1
2. Jladri	24	1
3. Adiwarno	30	1
4. Rangkah	10	1
5. Geblug	30	1
6. Wonodadi	24	1
7. Pakuran	23	1
8. Rogodadi	13	1
9. Buayan	20	1
10. Sikayu	41	1
11. karangsari	32	1
12. Rogodono	20	1
13. Banyumudal	32	1
14. Tugu	55	1
15. Jogomulyo	42	1
16. Ngoraji	50	1
17. Mergosono	30	1
18. Semampir	35	1
19. Purbowangi	40	1
20. Jatiroto	26	1

Sumber : Statistik Kecamatan Buayan

**Tabel 2.4 Nama Kepala Desa dan Sekretaris Desa Di
Kecamatan Buayan 2012**

Desa	Kepala Desa	Sekretaris Desa
(1)	(2)	(3)
1. Karangbolong	Sobirin	Pj. Sakirin
2. Jladri	Sudi	Warisman
3. Adiwarno	Wawan Rajiko	Pj. Supardi
4. Rangkah	Langgeng hidayat	Ripto Miharjo
5. Geblug	Saman HS	Suwarno
6. Wonodadi	Suparman	Pj. Supono
7. Pakuran	Sujarwan	Turahman
8. Rogodadi	Eko Sudaryanto	Sudibyo
9. Buayan	Bambang L	Purwanto
10. Sikayu	Sukiyem	Pj. Sarpino
11. Karang Sari	Suprpto	Sigit Purwanto
12. Rogodono	Suyatno	PJ. Suratmin
13. Banyumudal	Asmoro	Supriyadi
14. Tugu	Mu'sin	Bambang S
15. Jogomulyo	Turisman	Marno
16. Nogoraji	Sakirin	Marsim
17. Mergosono	Kasiran	Pj. Sucipto
18. Semampir	Munasih	-
19. Purbowangi	Panggung	Pj. Umiyanto
20. Jatiroto	Sarijo	Marinah

Sumber :Statistik Kecamatan Buayan

Tabel 2.6 Nomor Induk, Kode Desa dan Jumlah RT Di Kecamatan Buayan 2012

Desa	Nomor Induk	Kode Desa	Jumlah RT
(1)	(2)	(3)	(4)
1. Karangbolong	75	050201	12
2. Jladri	74	050202	15
3. Adiwarno	73	050203	14
4. Rangkah	71	050204	12
5. Geblug	70	050205	6
6. Wonodadi	69	050206	14
7. Pakuran	72	050207	16
8. Rogodadi	68	050208	8
9. Buayan	61	050209	18
10. Sikayu	62	050210	21
11. karangsari	63	050211	10
12. Rogodono	64	050212	12
13. Banyumudal	60	050213	20
14. Tugu	77	050214	24
15. Jogomulyo	76	050215	21
16. Ngoraji	65	050216	25
17. Mergosono	66	050217	15
18. Semampir	67	050218	10
19. Purbowangi	78	050219	31
20. Jatiroto	79	050220	24

Sumber :Statistik Kecamatan Buayan

**Tabel 2.7 Banyaknya Rw Dan Rt Di Kecamatan Buayan
Dirinci Menurut Desa/Kelurahan, 2012**

Desa / Kelurahan	RW	RT
(1)	(2)	(3)
Jumlah	91	393
1. Karangbolong	3	12
2. Jladri	10	15
3. Adiwarno	2	14
4. Rangkah	5	12
5. Geblug	3	6
6. Wonodadi	4	14
7. Pakuran	6	16
8. Rogodadi	5	8
9. Buayan	3	18
10. Sikayu	9	21
11. karangsari	2	10
12. Rogodono	4	12
13. Banyumudal	5	20
14. Tugu	5	24
15. Jogomulyo	3	21
16. Ngoraji	5	25
17. Mergosono	5	15
18. Semampir	2	10
19. Purbowangi	6	31
20. Jatiroto	4	24

Sumber :Statistik Kecamatan Buayan

Tabel 2.8 Banyaknya Rw Dan Rt Di Kecamatan Buayan Dirinci Menurut Desa/Kelurahan, 2012

Desa / Kelurahan	Kepala Desa / Lurah	Sekretaris Desa	Kepala Urusan	Pembantu Kaur	Kepala Dusun	Jumlah
(1)	(2)	(3)	(4)	(5)	(6)	(7)
Jumlah	20	20	91	38	84	253
1. Karangbolong	1	1	4	1	4	11
2. Jladri	1	1	5	3	5	15
3. Adiwarno	1	1	5	2	5	14
4. Rangkah	1	1	4	3	5	14
5. Geblug	1	1	5	1	3	11
6. Wonodadi	1	1	5	2	2	11
7. Pakuran	1	1	3	1	3	9
8. Rogodadi	1	1	5	2	5	14
9. Buayan	1	1	5	2	5	14
10. Sikayu	1	1	4	3	6	15
11. karangsari	1	1	5	3	2	12
12. Rogodono	1	1	5	1	4	12
13. Banyumudal	1	1	5	2	5	14
14. Tugu	1	1	5	1	4	12
15. Jogomulyo	1	1	4	1	3	10
16. Ngoraji	1	1	5	2	5	14
17. Mergosono	1	1	4	3	5	14
18. Semampir	1	1	4	1	2	9
19. Purbowangi	1	1	4	2	7	15
20. Jatiroto	1	1	5	2	4	13

Sumber :Statistik Kecamatan Buayan



Penduduk

<http://kebumeasppps.go.id>

Bab III Penduduk

Jumlah penduduk Kecamatan Buayan pada Tahun 2012 sebanyak 53.918 jiwa, laki-laki sebanyak 26.840 dan perempuan sebanyak 27.078, pada tahun 2012 terjadi pertambahan yang disebabkan karena kelahiran dan mutasi.

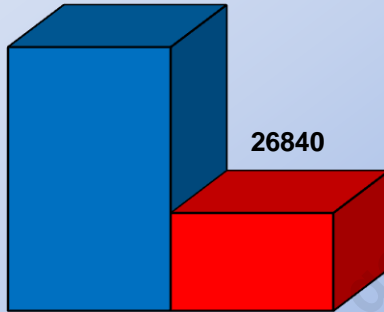
Kepadatan penduduk per desa 917 orang per km². Kepadatan penduduk tertinggi di Desa Purbowangi sebanyak 2443 orang per km², sedangkan kepadatan penduduk terkecil di Desa Pakuran sebanyak 217 orang per km².

Jumlah penduduk terbesar ada di Desa Sikayu sebanyak 5.935 jiwa ,(0.09 % dari total jumlah penduduk Kecamatan Buayan) sedangkan jumlah penduduk terkecil ada di Desa Semampir sebanyak 1.365 jiwa (0,02 dari total jumlah penduduk Kecamatan Buayan)

Jumlah rumah tangga Di Kecamatan Buayan pada tahun 2012 sebanyak 15.096 rumah tangga, bertambah sebanyak 15 rumah tangga dari tahun 2010 yang berjumlah 15.081 rumah tangga.

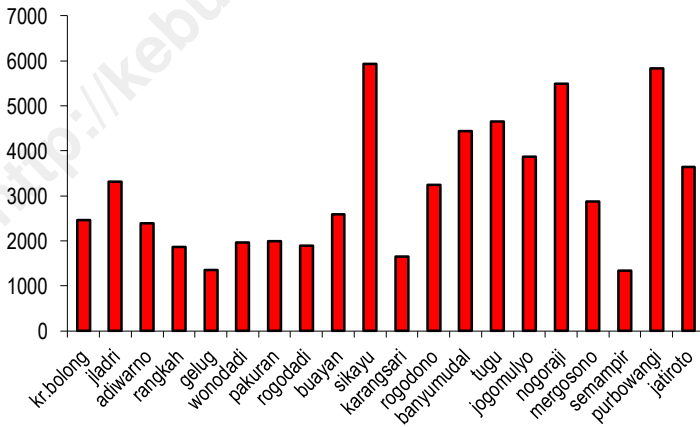
Grifik 3.1 Jumlah penduduk Kecamatan Buayan berdasar jenis kelamin (jiwa)

27078



■ perempuan ■ laki-laki

Grifik 3.2 Jumlah penduduk per desa



Tabel 3.1 Banyaknya Jumlah Penduduk Per Desa Di Kecamatan Buayan 2012

Desa	Total		
	Lk	Pr	Tot
(1)	(2)	(3)	(4)
Jumlah 2010	26969	27206	54175
Jumlah 2011	27023	27266	54289
Jumlah 2012	27081	27330	54411
001 KARANGBOLONG	1.126	1.090	2.216
002 JLADRI	1.534	1.588	3.122
003 ADIWARNO	1.041	1.065	2.106
004 RANGKAH	700	723	1.423
005 WONODADI	857	867	1.724
006 GEBLUG	561	578	1.139
007 ROGODADI	792	802	1.594
008 PAKURAN	858	858	1.716
009 BUAYAN	1.073	1.143	2.216
010 SIKAYU	2.466	2.549	5.015
011 KARANGSARI	695	719	1.414
012 ROGODONO	1.390	1.384	2.774
013 BANYUMUDAL	2.180	2.182	4.362
014 TUGU	1.980	1.996	3.976
015 NOGORAJI	2.181	2.084	4.265
016 MERGOSONO	1.266	1.253	2.519
017 SEMAMPIR	623	574	1.197
018 JOGOMULYO	1.540	1.547	3.087
019 PURBOWANGI	2.792	2.854	5.646
020 JATIROTO	1.426	1.474	2.900

Sumber : BPS Kebumen

Tabel 3.2 Kepadatan Penduduk Per Desa Di Kecamatan Buayan 2012

Desa	Jumlah (orang)	Luas wilayah (km ²)	Kepadatan penduduk
(1)	(2)	(3)	(4)
1. Karangbolong	2207	2.79	791
2. Jladri	3094	5.80	533
3. Adiwarno	2087	4.44	470
4. Rangkah	1404	2.25	624
5. Geblug	1121	0.99	1132
6. Wonodadi	1707	4.94	346
7. Pakuran	1699	8.88	191
8. Rogodadi	1589	2.35	676
9. Buayan	2196	3.19	688
10. Sikayu	4972	7.23	688
11. karangsari	1397	1.13	1236
12. Rogodono	2749	2.11	1303
13. Banyumudal	4321	2.91	1485
14. Tugu	3939	4.94	797
15. Jogomulyo	3060	2.84	1077
16. Ngoraji	4223	4.22	1001
17. Mergosono	2497	1.94	1287
18. Semampir	1172	0.82	1429
19. Purbowangi	5593	2.38	2350
20. Jatiroto	2891	2.02	1431
Kecamatan	53918	68.42	788

Sumber : Statistik Kecamatan Buayan

Tabel 3.3 Rata-Rata Penduduk Per KK Dirinci Per Desa Di Kecamatan Buayan 2012

Desa	Jumlah (orang)	Jumlah KK	Rata-rata penduduk per KK
(1)	(2)	(3)	(4)
Kecamatan	63808	16585	4
1. Karangbolong	2575	529	5
2. Jladri	3351	951	4
3. Adiwarno	2473	625	4
4. Rangkah	1888	505	6
5. Geblug	1 377	390	3
6. Wonodadi	2020	462	5
7. Pakuran	2023	445	4
8. Rogodadi	1917	996	4
9. Buayan	2686	734	4
10. Sikayu	5951	1695	4
11. karangsari	1832	540	3
12. Rogodono	3274	787	4
13. Banyumudal	4652	1300	4
14. Tugu	4543	1091	4
15. Jogomulyo	3949	931	4
16. Ngoraji	5553	1309	4
17. Mergosono	2879	799	4
18. Semampir	1376	375	4
19. Purbowangi	5759	1583	4
20. Jatiroto	3730	865	4

Sumber :Statistik Kecamatan Buayan

Tabel 3.4 Jumlah Penduduk Menurut Kelompok Umur di Kecamatan Buayan 2012

Desa	0-4 Tahun		5-9 Tahun	
	Lk	Pr	Lk	Pr
(1)	(2)	(3)	(4)	(5)
Jumlah 2010	2469	2233	2373	2334
Jumlah 2011	2432	2199	2336	2289
Jumlah 2012	2383	2150	2317	2267
001 KARANGBOLONG	102	98	97	102
002 JLADRI	134	146	123	154
003 ADIWARNO	84	59	81	87
004 RANGKAH	50	50	61	60
005 WONODADI	83	100	66	75
006 GEBUG	57	41	47	42
007 ROGODADI	69	51	70	55
008 PAKURAN	90	71	89	67
009 BUAYAN	99	89	84	89
010 SIKAYU	241	208	226	227
011 KARANGSARI	55	65	64	65
012 ROGODONO	83	81	113	107
013 BANYUMUDAL	190	184	179	182
014 TUGU	178	156	149	150
015 NOGORAJI	208	152	193	175
016 MERGOSONO	98	92	116	93
017 SEMAMPIR	63	49	51	43
018 JOGOMULYO	134	122	151	149
019 PURBOWANGI	248	215	222	229
020 JATIROTO	117	121	135	116

Sumber : BPS Kebumen

Sumber : Statistik Kecamatan Buayan

Tabel 3.4 lanjutan

Desa	10-14 Tahun		15-19 Tahun	
	Lk	Pr	Lk	Pr
(1)	(2)	(3)	(4)	(5)
Jumlah 2010	2788	2615	2745	2313
Jumlah 2011	2738	2570	2805	2338
Jumlah 2012	2674	2511	2849	2379
001 KARANGBOLONG	111	83	106	87
002 JLADRI	143	150	143	108
003 ADIWARNO	90	90	98	88
004 RANGKAH	66	59	72	44
005 WONODADI	73	58	75	64
006 GEBLUG	44	53	64	47
007 ROGODADI	71	69	97	69
008 PAKURAN	78	73	50	38
009 BUAYAN	102	121	109	76
010 SIKAYU	257	243	210	192
011 KARANGSARI	74	65	78	61
012 ROGODONO	113	122	169	166
013 BANYUMUDAL	222	197	238	220
014 TUGU	215	184	241	200
015 NOGORAJI	236	211	228	165
016 MERGOSONO	102	93	151	126
017 SEMAMPIR	62	37	68	48
018 JOGOMULYO	186	156	174	119
019 PURBOWANGI	266	286	323	319
020 JATIROTO	163	161	155	142

Sumber : BPS Kebumen

Tabel 3.4 lanjutan

Desa	20-24 Tahun		25-29 Tahun	
	Lk	Pr	Lk	Pr
(1)	(2)	(3)	(4)	(5)
Jumlah 2010	1676	1746	1591	1799
Jumlah 2011	1687	1734	1537	1760
Jumlah 2012	1713	1730	1488	1704
001 KARANGBOLONG	70	96	84	78
002 JLADRI	95	89	83	88
003 ADIWARNO	52	64	49	59
004 RANGKAH	23	27	32	42
005 WONODADI	64	61	64	68
006 GEBLUG	29	31	25	33
007 ROGODADI	45	40	40	49
008 PAKURAN	36	46	43	65
009 BUAYAN	50	39	49	63
010 SIKAYU	112	124	119	173
011 KARANGSARI	35	32	31	46
012 ROGODONO	139	97	92	97
013 BANYUMUDAL	187	194	141	146
014 TUGU	181	164	109	125
015 NOGORAJI	121	146	112	113
016 MERGOSONO	75	67	65	70
017 SEMAMPIR	37	33	40	34
018 JOGOMULYO	68	78	67	95
019 PURBOWANGI	197	184	159	175
020 JATIROTO	97	118	84	85

Sumber : BPS Kebumen

Tabel 3.4 lanjutan

Desa	30-34		35-39	
	Lk	Pr	Lk	Pr
(1)	(2)	(3)	(4)	(5)
Jumlah 2010	1721	1850	1907	1993
Jumlah 2011	1706	1841	1906	1990
Jumlah 2012	1688	1837	1913	1990
001 KARANGBOLONG	92	103	90	84
002 JLADRI	102	110	106	130
003 ADIWARNO	56	59	80	86
004 RANGKAH	35	45	37	43
005 WONODADI	55	69	73	62
006 GEBLUG	28	31	34	43
007 ROGODADI	37	48	44	61
008 PAKURAN	43	65	88	65
009 BUAYAN	65	64	87	98
010 SIKAYU	175	170	170	161
011 KARANGSARI	39	43	50	53
012 ROGODONO	94	83	91	102
013 BANYUMUDAL	128	125	140	156
014 TUGU	120	123	115	129
015 NOGORAJI	119	140	163	142
016 MERGOSONO	83	90	93	112
017 SEMAMPIR	45	40	41	53
018 JOGOMULYO	76	95	105	122
019 PURBOWANGI	213	240	215	196
020 JATIROTO	83	94	91	92

Sumber : BPS Kebumen

Tabel 3.4 lanjutan

Desa	40-44 Tahun		45-49 Tahun	
	Lk	Pr	Lk	Pr
(1)	(2)	(3)	(4)	(5)
Jumlah 2010	2028	2230	1942	2023
Jumlah 2011	2010	2218	1960	2054
Jumlah 2012	1994	2193	1980	2086
001 KARANGBOLONG	85	85	77	84
002 JLADRI	123	148	126	110
003 ADIWARNO	93	87	84	94
004 RANGKAH	48	59	57	53
005 WONODADI	57	59	60	68
006 GEBLUG	50	46	47	58
007 ROGODADI	64	81	52	67
008 PAKURAN	62	67	51	61
009 BUAYAN	87	104	79	89
010 SIKAYU	179	207	182	196
011 KARANGSARI	57	58	57	47
012 ROGODONO	101	103	109	107
013 BANYUMUDAL	148	173	161	168
014 TUGU	124	151	122	146
015 NOGORAJI	147	180	182	173
016 MERGOSONO	114	111	103	101
017 SEMAMPIR	51	57	32	39
018 JOGOMULYO	120	117	109	110
019 PURBOWANGI	186	211	198	204
020 JATIROTO	98	89	92	111

Sumber : BPS Kebumen

Tabel 3.4 lanjutan

Desa	50-54 Tahun		55-59 Tahun	
	Lk	Pr	Lk	Pr
(1)	(2)	(3)	(4)	(5)
Jumlah 2010	1687	1691	1299	1200
Jumlah 2011	1718	1740	1353	1265
Jumlah 2012	1749	1808	1397	1322
001 KARANGBOLONG	63	68	48	40
002 JLADRI	100	102	98	84
003 ADIWARNO	69	76	54	59
004 RANGKAH	68	80	50	41
005 WONODADI	50	51	43	34
006 GEBUG	45	43	31	21
007 ROGODADI	61	51	44	47
008 PAKURAN	53	60	45	53
009 BUAYAN	85	70	60	67
010 SIKAYU	157	164	113	143
011 KARANGSARI	34	53	41	39
012 ROGODONO	101	86	58	67
013 BANYUMUDAL	132	126	111	88
014 TUGU	125	138	96	102
015 NOGORAJI	120	130	112	87
016 MERGOSONO	77	84	63	57
017 SEMAMPIR	43	39	29	29
018 JOGOMULYO	102	108	83	77
019 PURBOWANGI	169	181	156	126
020 JATIROTO	95	98	62	61

Sumber : BPS Kebumen

Tabel 3.4 lanjutan

Desa	60-64 Tahun		65-69 Tahun	
	Lk	Pr	Lk	Pr
(1)	(2)	(3)	(4)	(5)
Jumlah 2010	772	835	663	778
Jumlah 2011	811	864	664	781
Jumlah 2012	862	899	669	788
001 KARANGBOLONG	34	22	28	20
002 JLADRI	43	52	33	40
003 ADIWARNO	38	41	35	40
004 RANGKAH	26	31	20	21
005 WONODADI	31	25	17	17
006 GEBUG	19	17	11	22
007 ROGODADI	29	28	20	34
008 PAKURAN	35	33	30	25
009 BUAYAN	44	48	27	42
010 SIKAYU	93	84	84	78
011 KARANGSARI	23	23	15	24
012 ROGODONO	34	39	32	51
013 BANYUMUDAL	64	62	44	65
014 TUGU	70	76	42	64
015 NOGORAJI	73	81	54	51
016 MERGOSONO	27	45	37	35
017 SEMAMPIR	14	16	19	18
018 JOGOMULYO	55	56	43	41
019 PURBOWANGI	71	80	45	65
020 JATIROTO	39	40	33	35

Sumber : BPS Kebumen

Tabel 3.4 lanjutan

Desa	70-74 Tahun		>75 Tahun	
	Lk	Pr	Lk	Pr
(1)	(2)	(3)	(4)	(5)
Jumlah 2010	570	673	738	893
Jumlah 2011	580	681	780	942
Jumlah 2012	595	698	810	968
001 KARANGBOLONG	19	10	20	30
002 JLADRI	39	35	43	42
003 ADIWARNO	35	29	43	47
004 RANGKAH	24	31	31	37
005 WONODADI	18	26	28	30
006 GEBLUG	11	28	19	22
007 ROGODADI	23	17	26	35
008 PAKURAN	32	30	33	39
009 BUAYAN	22	35	24	49
010 SIKAYU	60	81	88	98
011 KARANGSARI	20	23	22	22
012 ROGODONO	32	42	29	34
013 BANYUMUDAL	32	46	63	50
014 TUGU	41	45	52	43
015 NOGORAJI	50	43	63	95
016 MERGOSONO	20	33	42	44
017 SEMAMPIR	9	17	19	22
018 JOGOMULYO	25	33	42	69
019 PURBOWANGI	60	65	64	78
020 JATIROTO	23	29	59	82

Sumber : BPS Kebumen

Tabel 3.4 lanjutan

Desa	Total		
	Lk	Pr	Tot
(1)	(2)	(3)	(4)
Jumlah 2010	26969	27206	54175
Jumlah 2011	27023	27266	54289
Jumlah 2012	27081	27330	54411
001 KARANGBOLONG	1.126	1.090	2.216
002 JLADRI	1.534	1.588	3.122
003 ADIWARNO	1.041	1.065	2.106
004 RANGKAH	700	723	1.423
005 WONODADI	857	867	1.724
006 GEBUG	561	578	1.139
007 ROGODADI	792	802	1.594
008 PAKURAN	858	858	1.716
009 BUAYAN	1.073	1.143	2.216
010 SIKAYU	2.466	2.549	5.015
011 KARANGSARI	695	719	1.414
012 ROGODONO	1.390	1.384	2.774
013 BANYUMUDAL	2.180	2.182	4.362
014 TUGU	1.980	1.996	3.976
015 NOGORAJI	2.181	2.084	4.265
016 MERGOSONO	1.266	1.253	2.519
017 SEMAMPIR	623	574	1.197
018 JOGOMULYO	1.540	1.547	3.087
019 PURBOWANGI	2.792	2.854	5.646
020 JATIROTO	1.426	1.474	2.900

Sumber : BPS Kebumen

Tabel 3.5 Jumlah Penduduk Lahir, Mati, Datang dan Pergi Per Desa Di Kecamatan Buayan 2012

Desa	Lahir		Jumlah
	Laki-laki	Perempuan	
(1)	(2)	(3)	(4)
Jumlah	282	269	551
1. Karangbolong	17	13	30
2. Jladri	11	10	21
3. Adiwarno	15	12	27
4. Rangkah	8	13	21
5. Geblug	12	14	26
6. Wonodadi	13	16	29
7. Pakuran	9	14	23
8. Rogodadi	17	10	27
9. Buayan	14	10	24
10. Sikayu	23	15	38
11. karangsari	3	7	10
12. Rogodono	9	7	16
13. Banyumudal	20	32	52
14. Tugu	4	5	9
15. Jogomulyo	24	22	46
16. Nogoraji	24	8	32
17. Mergosono	7	13	20
18. Semampir	7	8	15
19. Purbowangi	24	19	43
20. Jatiroto	21	20	41

Sumber : Statistik Kecamatan Buayan

Tabel 3.24 lanjutan

Desa	Mati		Jumlah
	Laki-laki	Perempuan	
(1)	(5)	(6)	(7)
Jumlah	160	146	306
1. Karangbolong	7	6	13
2. Jladri	11	14	25
3. Adiwarno	8	5	13
4. Rangkah	11	6	17
5. Geblug	8	3	11
6. Wonodadi	8	3	11
7. Pakuran	7	5	12
8. Rogodadi	8	8	16
9. Buayan	18	8	26
10. Sikayu	7	5	12
11. karangsari	7	5	12
12. Rogodono	3	2	5
13. Banyumudal	3	4	7
14. Tugu	12	23	35
15. Jogomulyo	12	9	21
16. Nogoraji	10	13	23
17. Mergosono	5	9	14
18. Semampir	5	6	11
19. Purbowangi	0	0	0
20. Jatiroto	10	12	22

Sumber : Statistik Kecamatan Buayan

Tabel 3.24 lanjutan

Desa	Datang		Jumlah
	Laki-laki	Perempuan	
(1)	(8)	(9)	(10)
Jumlah	27	17	44
1. Karangbolong	8	9	17
2. Jladri	1	0	1
3. Adiwarno	0	0	0
4. Rangkah	0	0	0
5. Geblug	0	1	1
6. Wonodadi	0	0	0
7. Pakuran	2	1	3
8. Rogodadi	1	2	3
9. Buayan	0	0	0
10. Sikayu	2	0	2
11. karangsari	0	0	0
12. Rogodono	1	0	1
13. Banyumudal	0	0	0
14. Tugu	0	0	0
15. Jogomulyo	3	1	4
16. Ngoraji	4	2	6
17. Mergosono	1	0	1
18. Semampir	0	0	0
19. Purbowangi	0	0	0
20. Jatiroto	4	1	5

Sumber : Statistik Kecamatan Buayan

Tabel 3.24 lanjutan

Desa	Pergi		Jumlah
	Laki-laki	Perempuan	
(1)	(11)	(12)	(13)
Jumlah	244	222	466
1. Karangbolong	6	12	18
2. Jladri	7	14	21
3. Adiwarno	5	5	10
4. Rangkah	4	5	9
5. Geblug	4	7	11
6. Wonodadi	13	15	28
7. Pakuran	14	8	22
8. Rogodadi	19	10	29
9. Buayan	16	25	41
10. Sikayu	12	11	23
11. karangsari	7	4	11
12. Rogodono	2	3	5
13. Banyumudal	16	10	26
14. Tugu	8	9	17
15. Jogomulyo	13	13	26
16. Ngoraji	15	10	25
17. Mergosono	21	12	33
18. Semampir	6	2	8
19. Purbowangi	27	24	51
20. Jatiroto	29	23	52

Sumber : Statistik Kecamatan Buayan

Tabel 3.6 Jumlah Penduduk Menurut Tingkat Pendidikan Per Desa Di Kecamatan Buayan 2012

Desa	Sekolah Dasar		Tamat SLTP
	Tidak Tamat	Tamat	
(1)	(2)	(3)	(4)
Jumlah	3 691	27 819	10 573
1. Karangbolong	235	896	637
2. Jladri	136	254	349
3. Adiwarno	14	1 710	250
4. Rangkah	0	709	412
5. Geblug	4	341	296
6. Wonodadi	7	1 267	490
7. Pakuran	327	1 265	224
8. Rogodadi	237	1 022	237
9. Buayan	56	872	545
10. Sikayu	409	2 981	1 540
11. karangsari	42	832	540
12. Rogodono	151	1 049	679
13. Banyumudal	83	3 779	283
14. Tugu	246	2 712	340
15. Jogomulyo	204	2 079	575
16. Ngoraji	475	1 532	756
17. Mergosono	427	1 881	182
18. Semampir	150	666	272
19. Purbowangi	110	357	1 286
20. Jatiroto	378	1 615	680

Sumber : Statistik Kecamatan Buayan

Tabel 3. 6 lanjutan

Desa	Tamat SLTA	Tamat D1	Tamat D2
(1)	(5)	(6)	(7)
JUMLAH	5 789	84	162
1. Karangbolong	548	12	8
2. Jladri	67	15	0
3. Adiwarno	184	0	28
4. Rangkah	260	1	9
5. Geblug	213	0	8
6. Wonodadi	127	3	0
7. Pakuran	157	0	1
8. Rogodadi	221	4	7
9. Buayan	609	2	7
10. Sikayu	563	1	18
11. karangsari	182	17	18
12. Rogodono	294	0	9
13. Banyumudal	212	1	9
14. Tugu	121	0	2
15. Jogomulyo	468	0	6
16. Ngoraji	356	5	6
17. Mergosono	131	7	5
18. Semampir	163	1	1
19. Purbowangi	256	5	4
20. Jatiroto	657	10	16

Sumber : Kantor Kecamatan Buayan

Tabel 3. 6 lanjutan

Desa	Tamat D3	Tamat S1	Tamat S2
(1)	(8)	(9)	(10)
JUMLAH	125	233	5
1. Karangbolong	11	2	0
2. Jladri	0	4	0
3. Adiwarno	0	19	0
4. Rangkah	3	18	1
5. Geblug	9	11	0
6. Wonodadi	0	2	0
7. Pakuran	3	1	0
8. Rogodadi	12	9	1
9. Buayan	21	49	0
10. Sikayu	6	27	0
11. karangsari	17	20	0
12. Rogodono	7	7	0
13. Banyumudal	5	11	0
14. Tugu	0	4	0
15. Jogomulyo	8	2	0
16. Nogoraji	10	7	0
17. Mergosono	5	4	0
18. Semampir	3	5	2
19. Purbowangi	0	11	1
20. Jatiroto	5	20	0

Sumber : Statistik Kecamatan Buayan

Tabel 3.7 Mata Pencaharian Penduduk Per Desa Di Kecamatan Buayan 2012

Desa	Buruh	petani	Pedagang
(1)	(2)	(3)	(4)
JUMLAH	10705	11030	2334
1. Karangbolong	423	585	26
2. Jladri	153	567	30
3. Adiwarno	902	802	11
4. Rangkah	864	620	50
5. Geblug	281	525	18
6. Wonodadi	175	472	34
7. Pakuran	221	667	32
8. Rogodadi	221	227	27
9. Buayan	129	408	171
10. Sikayu	1420	914	651
11. karangsari	530	632	70
12. Rogodono	292	459	105
13. Banyumudal	98	763	57
14. Tugu	2199	292	29
15. Jogomulyo	435	620	274
16. Ngoraji	345	1523	87
17. Mergosono	1145	292	51
18. Semampir	130	95	46
19. Purbowangi	425	326	457
20. Jatiroto	317	241	108

Sumber : Statistik Kecamatan Buayan

Tabel 3.7 lanjutan

Desa	Pengrajin	PNS	TNI/POLRI
(1)	(5)	(6)	(7)
JUMLAH	536	423	83
1. Karangbolong	0	31	2
2. Jladri	0	26	1
3. Adiwarno	4	29	1
4. Rangkah	2	17	7
5. Geblug	2	14	8
6. Wonodadi	397	2	0
7. Pakuran	0	2	0
8. Rogodadi	0	19	5
9. Buayan	0	44	4
10. Sikayu	3	30	4
11. karangsari	2	18	0
12. Rogodono	34	20	6
13. Banyumudal	63	25	6
14. Tugu	0	9	2
15. Jogomulyo	2	23	3
16. Ngoraji	13	20	4
17. Mergosono	0	12	4
18. Semampir	4	10	1
19. Purbowangi	10	46	11
20. Jatiroto	0	26	14

Sumber : Statistik Kecamatan Buayan

Tabel 3.7 lanjutan

Desa (1)	Penjahit (8)	Montir (9)	Sopir (10)
JUMLAH	121	65	333
1. Karangbolong	3	0	21
2. Jladri	3	3	15
3. Adiwarno	2	1	24
4. Rangkah	4	3	10
5. Geblug	3	1	23
6. Wonodadi	2	0	4
7. Pakuran	1	0	5
8. Rogodadi	1	3	10
9. Buayan	5	8	37
10. Sikayu	12	2	45
11. karangsari	1	2	2
12. Rogodono	10	5	27
13. Banyumudal	6	7	37
14. Tugu	1	2	2
15. Jogomulyo	7	5	14
16. Nogoraji	8	3	15
17. Mergosono	30	5	13
18. Semampir	4	2	6
19. Purbowangi	11	9	7
20. Jatiroto	7	4	16

Sumber : Statistik Kecamatan Buayan

Tabel 3.7 lanjutan

Desa	Pramuwisma	Karyawan Swasta	Kontraktor
(1)	(10)	(11)	(12)
JUMLAH	814	3633	14
1. Karangbolong	0	15	0
2. Jladri	61	115	0
3. Adiwarno	0	60	0
4. Rangkah	0	375	0
5. Geblug	0	227	0
6. Wonodadi	0	25	0
7. Pakuran	36	360	0
8. Rogodadi	0	10	0
9. Buayan	24	750	1
10. Sikayu	403	3	3
11. karangsari	0	54	1
12. Rogodono	0	57	1
13. Banyumudal	0	109	2
14. Tugu	0	11	0
15. Jogomulyo	113	218	2
16. Ngoraji	122	208	1
17. Mergosono	5	45	1
18. Semampir	12	115	0
19. Purbowangi	17	215	2
20. Jatiroto	21	661	0

Sumber : Statistik Kecamatan Buayan

Tabel 3.7 lanjutan

Desa	Tukang kayu	Tukang batu	Guru swasta
(1)	(13)	(14)	(15)
JUMLAH	602	540	175
1. Karangbolong	12	9	9
2. Jladri	9	12	46
3. Adiwarno	16	27	0
4. Rangkah	2	10	6
5. Geblug	20	32	2
6. Wonodadi	15	20	13
7. Pakuran	10	15	2
8. Rogodadi	15	15	4
9. Buayan	3	8	13
10. Sikayu	97	7	7
11. karangsari	5	10	6
12. Rogodono	98	70	4
13. Banyumudal	46	38	4
14. Tugu	58	36	4
15. Jogomulyo	76	54	2
16. Ngoraji	30	26	15
17. Mergosono	11	16	4
18. Semampir	15	25	1
19. Purbowangi	38	68	22
20. Jatiroto	26	42	11

Sumber : Statistik Kecamatan Buayan



<http://kebudayaan.go.id>

Sosial

Bab IV Sosial

1. Pendidikan

Kecamatan Buayan sudah tersedia sarana prasarana pendidikan dari tingkat pra sekolah (taman kanak-kanan) sampai Sekolah Menengah Pertama. Banyaknya taman kanak-kanak sebanyak 29 buah, dengan penyebaran yang merata, Ada tiga desa yang mempunyai fasilitas taman kanak-kanak 3 buah yaitu Desa Jladri, Desa Ngoraji, dan Desa Mergosono.

Banyaknya tenaga pengajar di taman kanak-kanak sebanyak 70 orang, sehingga rasio guru terhadap sekolah 2.4. jumlah siswa taman kanak-kanak yaitu 937, laki-laki sebanyak 447 dan perempuan sebanyak 390. Rata-rata setiap taman kanak-kanak sebanyak 28 siswa.

Pada tingkatan sekolah dasar di Kecamatan Buayan terdapat 37 buah sekolah dasar, dan 3 MI (MI ada di Desa Karangbolong, Desa Jladri, dan Desa Buayan). Empat sekolah dasar terletak di Desa Sikayu. Jumlah siswa sekolah dasar sebanyak 6.777 siswa, dan 273 siswa di MI. Tiga sekolah menengah pertama ada di kecamatan Buayan, dua

diantaranya adalah SMP negeri, dan satunya adalah SMP PGRI.

2. Kesehatan

Dari data yang dihasilkan oleh para kader di desa, jumlah posyandu sebanyak 89 buah, dengan jumlah kader sebanyak 445 orang dan semuanya merupakan kader telatih. Jumlah kader bertambah lima orang dari jumlah kader tahun 2010 (sebanyak 440 orang). Rata-rata setiap posyandu mempunyai kader sebanyak lima orang.

Selain posyandu, ada 1 puskesmas di Desa Buayan dan 2 puskesmas pembantu di Desa Karangbolong dan Desa Adiwarno. Sedangkan tempat praktek dokter yang ada di Desa Buayan dan praktek bidan ada di beberapa desa.

Dengan sarana yang ada diharapkan tingkat kesehatan masyarakat Kecamatan Buayan dapat lebih baik pada waktu yang akan datang. Hal ini terlihat dari meningkatnya banyaknya peserta keluarga berencana dari tahun 2010 sebanyak 7.868 prang, sekarang bertambah 171 orang menjadi 8.039 orang. Jumlah terbanyak menggunakan KB suntik sebanyak 4.268 (sebanyak 53 % dari total peserta KB)

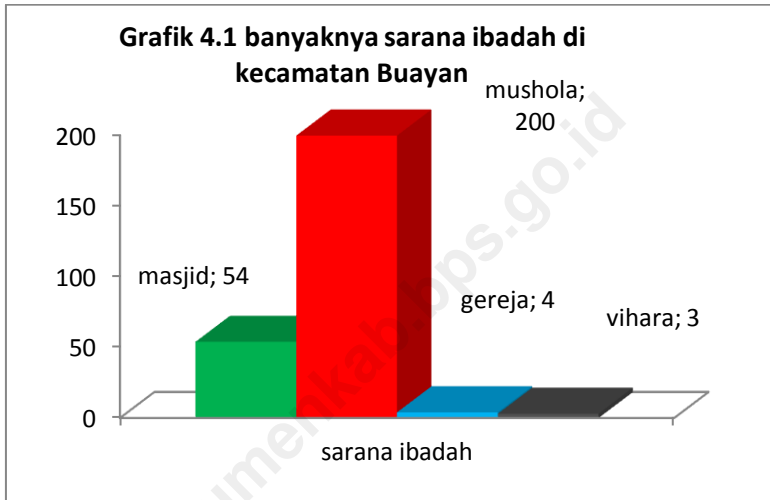
3. Agama

Di Kecamatan Buayan semua agama yang sah menurut negara ada Sebanyak 61.645 orang menganut agama Islam, 453 orang beragama Kristen, 68 beragama Katolik, Hindu sebanyak 13 orang, Budha sebanyak 298 orang, dan kepercayaan lainnya sebanyak 280 orang.

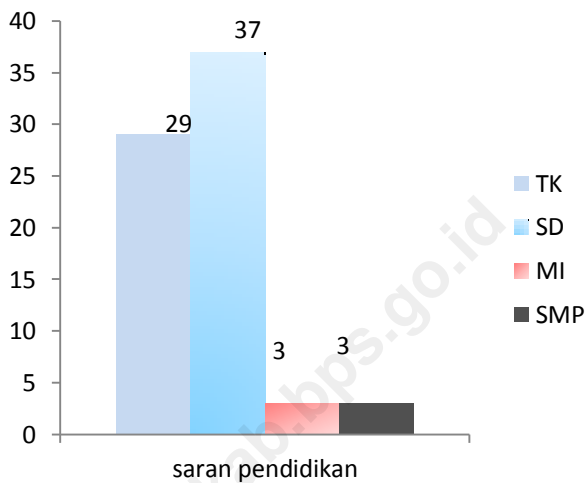
Sarana peribadatan Masjid sebanyak 56 buah, Mushola 176 buah, Gereja 4 buah (ada di Desa Adiwarno, Desa Wonodadi, Desa Sikayu, dan Desa Mergosono.), serta Vihara sebanyak 3 buah ((ada di Desa Adiwarno, Desa Wonodadi, desa Sikayu.)

4. Pemukiman

Kondisi rumah penduduk Kecamatan Buayan dapat dikategorikan baik, hal ini terlihat dari banyaknya rumah sebanyak 13.521 rumah, yang mempunyai dinding tembok sebanyak 7.067 rumah atau sama dengan 52,26%, sementara kayu dan bambu hanya 2.400 rumah berdinding kayu dan 4.045 rumah berdinding bambu.



Grafik 4.2 Banyaknya sarana pendidikan di kecamatan Buayan



Tabel 4.1 Jumlah Pemeluk Agama Per Desa Di Kecamatan Buayan 2012

Desa	Islam	Kristen	Katolik
(1)	(2)	(3)	(4)
JUMLAH	62 568	494	70
1. Karangbolong	2 573	0	0
2. Jladri	3 316	25	1
3. Adiwarno	2 346	62	6
4. Rangkah	1 852	34	0
5. Geblug	1 348	13	21
6. Wonodadi	1 629	70	0
7. Pakuran	2 018	5	0
8. Rogodadi	1 888	29	0
9. Buayan	2 621	35	0
10. Sikayu	5 819	45	0
11. karangsari	1 775	57	0
12. Rogodono	3 267	7	0
13. Banyumudal	4 573	36	0
14. Tugu	4 538	5	1
15. Jogomulyo	3 821	2	0
16. Ngoraji	5 541	6	6
17. Mergosono	2 826	46	7
18. Semampir	1 376	0	0
19. Purbowangi	5 725	9	24
20. Jatiroto	3 716	8	4

Sumber : Statistik Kecamatan Buayan

Tabel 4.1 lanjutan

Desa	Hindu	Budha	Kepercayaan lainnya
(1)	(5)	(6)	(7)
JUMLAH	5	315	258
1. Karangbolong	2	2	0
2. Jladri	0	0	0
3. Adiwarno	0	21	0
4. Rangkah	0	2	0
5. Geblug	0	0	16
6. Wonodadi	3	90	228
7. Pakuran	0	0	0
8. Rogodadi	0	0	7
9. Buayan	0	23	7
10. Sikayu	0	87	0
11. Karang Sari	0	0	0
12. Rogodono	0	0	0
13. Banyumudal	0	0	0
14. Tugu	0	0	0
15. Jogomulyo	0	76	0
16. Ngoraji	0	9	0
17. Mergosono	0	0	0
18. Semampir	0	0	0
19. Purbowangi	0	1	0
20. Jatiroto	0	4	0

Sumber : Statistik Kecamatan Buayan\

Tabel 4.2 Jumlah Tempat Ibadah Per Desa Di Kecamatan Buayan 2012

Desa	Masjid	Mushola	Gereja
(1)	(2)	(3)	(4)
JUMLAH	54	200	4
1. Karangbolong	2	10	0
2. Jladri	3	13	0
3. Adiwarno	2	6	1
4. Rangkah	1	3	0
5. Geblug	1	4	0
6. Wonodadi	2	5	1
7. Pakuran	4	7	0
8. Rogodadi	1	6	0
9. Buayan	4	7	0
10. Sikayu	4	15	1
11. Karangsari	2	4	0
12. Rogodono	2	11	0
13. Banyumudal	3	12	0
14. Tugu	3	17	0
15. Jogomulyo	4	12	0
16. Ngoraji	5	17	0
17. Mergosono	2	9	1
18. Semampir	1	5	0
19. Purbowangi	4	23	0
20. Jatiroto	4	14	0

Sumber : Statistik Kecamatan Buayan

Tabel 4.2 lanjutan

Desa	Vihara	Pura	Tempat ibadah lainnya
(1)	(5)	(6)	(7)
JUMLAH	3	0	1
Karangbolong	0	0	0
Jladri	0	0	0
Adiwarno	1	0	0
Rangkah	0	0	0
Geblog	0	0	0
Wonodadi	1	0	1
Pakuran	0	0	0
Rogodadi	0	0	0
Buayan	0	0	0
Sikayu	1	0	0
Karangsari	0	0	0
Rogodono	0	0	0
Banyumudal	0	0	0
Tugu	0	0	0
Jogomulyo	0	0	0
Nogoraji	0	0	0
Mergosono	0	0	0
Semampir	0	0	0
Purbowangi	0	0	0
Jatiroto	0	0	0

Sumber : Statistik Kecamatan Buayan

Tabel 4.3 Jumlah TK , Murid dan Guru Per Desa Di Kecamatan Buayan 2012

Desa (1)	Jumlah TK (2)	Murid		Guru (5)
		L (3)	P (4)	
JUMLAH	29	373	376	73
1. Karangbolong	2	12	7	4
2. Jladri	3	23	26	6
3. Adiwarno	1	13	20	3
4. Rangkah	1	15	18	3
5. Geblug	1	10	11	3
6. Wonodadi	2	18	20	4
7. Pakuran	1	17	15	2
8. Rogodadi	1	13	10	3
9. Buayan	1	23	18	3
10. Sikayu	2	39	49	7
11. Karang Sari	1	7	8	2
12. Rogodono	1	13	10	2
13. Banyumudal	1	13	13	4
14. Tugu	1	5	10	2
15. Jogomulyo	1	12	20	2
16. Ngoraji	3	38	27	7
17. Mergosono	2	36	26	5
18. Semampir	1	8	7	2
19. Purbowangi	2	50	45	6
20. Jatiroto	1	20	16	3

Sumber : UPT Dikpora Kec. Buayan

Tabel 4.4 Jumlah SD , Murid dan Guru Per Desa Di Kecamatan Buayan 2012

Desa	Jumlah SD	Murid		Guru
		L	P	
(1)	(2)	(3)	(4)	(5)
JUMLAH	34	3 240	3 052	267
1. Karangbolong	1	94	79	7
2. Jladri	2	184	229	14
3. Adiwarno	1	126	106	13
4. Rangkah	1	89	80	10
5. Geblug	1	72	57	8
6. Wonodadi	1	63	51	7
7. Pakuran	1	131	89	6
8. Rogodadi	1	73	53	7
9. Buayan	1	95	99	8
10. Sikayu	3	343	308	27
11. Karang Sari	1	77	81	8
12. Rogodono	1	109	80	8
13. Banyumudal	2	266	245	22
14. Tugu	3	273	329	17
15. Jogomulyo	2	263	231	18
16. Ngoraji	3	296	259	20
17. Mergosono	2	194	147	16
18. Semampir	1	67	51	7
19. Purbowangi	3	313	304	24
20. Jatiroto	3	206	174	20

Sumber : UPT Dikpora Kec. Buayan

Tabel 4.5 Jumlah MI , Murid dan Guru Per Desa Di Kecamatan Buayan 2012

Desa	Jumlah MI	Murid		Guru
		L	P	
(1)	(2)	(3)	(4)	(5)
JUMLAH	3	147	133	26
1. Karangbolong	1	50	38	9
2. Jladri	1	61	59	10
3. Adiwarno	0	0	0	0
4. Rangkah	0	0	0	0
5. Geblug	0	0	0	0
6. Wonodadi	1	36	36	7
7. Pakuran	0	0	0	0
8. Rogodadi	0	0	0	0
9. Buayan	0	0	0	0
10. Sikayu	0	0	0	0
11. Karang Sari	0	0	0	0
12. Rogodono	0	0	0	0
13. Banyumudal	0	0	0	0
14. Tugu	0	0	0	0
15. Jogomulyo	0	0	0	0
16. Ngoraji	0	0	0	0
17. Mergosono	0	0	0	0
18. Semampir	0	0	0	0
19. Purbowangi	0	0	0	0
20. Jatiroto	0	0	0	0

Sumber : UPT Dikpora Kec. Buayan

Tabel 4.6 Jumlah SMP , Murid dan Guru Per Desa Di Kecamatan Buayan 2012

Desa	Jumlah SMP/ Mts	Murid		Guru
		L	P	
(1)	(2)	(3)	(4)	(5)
JUMLAH	4	1 093	1 066	124
1. Karangbolong	0	0	0	0
2. Jladri	1	65	50	14
3. Adiwarno	0	0	0	0
4. Rangkah	0	0	0	0
5. Geblug	0	0	0	0
6. Wonodadi	0	0	0	0
7. Pakuran	0	0	0	0
8. Rogodadi	0	0	0	0
9. Buayan	1	391	387	32
10. Sikayu	1	268	303	46
11. Karangsari	0	0	0	0
12. Rogodono	0	0	0	0
13. Banyumudal	0	0	0	0
14. Tugu	0	0	0	0
15. Jogomulyo	0	0	0	0
16. Nogoraji	1	369	326	32
17. Mergosono	0	0	0	0
18. Semampir	0	0	0	0
19. Purbowangi	0	0	0	0
20. Jatiroto	0	0	0	0

Sumber : UPT Dikpora Kec. Buayan

Tabel 4.7 Jumlah Peserta KB , Berdasar Jenis Per Desa Di Kecamatan Buayan 2012

Desa (1)	Peserta aktif			
	IUD (2)	MOP (3)	MOW (4)	INPLN (5)
JUMLAH	214	30	143	921
1. Karangbolong	20	0	6	47
2. Jladri	27	2	6	68
3. Adiwarno	11	2	4	75
4. Rangkah	9	1	12	46
5. Geblug	5	2	6	20
6. Wonodadi	2	0	1	128
7. Pakuran	14	4	0	42
8. Rogodadi	5	0	1	29
9. Buayan	26	3	17	33
10. Sikayu	21	4	8	88
11. Karang Sari	8	0	15	20
12. Rogodono	4	3	5	68
13. Banyumudal	15	1	10	33
14. Tugu	3	6	5	47
15. Jogomulyo	2	2	6	66
16. Ngoraji	8	0	3	16
17. Mergosono	6	0	11	31
18. Semampir	11	0	6	16
19. Purbowangi	9	3	12	24
20. Jatiroto	8	1	9	25

Sumber : UPT BPPKB Kecamatan Buayan

Tabel 4.8 Jumlah Peserta KB , Berdasar Jenis Per Desa Di Kecamatan Buayan 2012

Desa (1)	Peserta aktif		
	PIL (2)	Suntik (3)	Kondom (4)
JUMLAH	1615	4901	145
1. Karangbolong	130	130	3
2. Jladri	71	329	6
3. Adiwarno	88	122	1
4. Rangkah	20	128	0
5. Geblug	57	97	1
6. Wonodadi	6	132	0
7. Pakuran	80	138	11
8. Rogodadi	47	158	36
9. Buayan	17	197	0
10. Sikayu	153	513	4
11. Karang Sari	54	106	1
12. Rogodono	66	267	3
13. Banyumudal	59	478	1
14. Tugu	43	395	0
15. Jogomulyo	49	265	5
16. Ngoraji	232	477	9
17. Mergosono	61	249	3
18. Semampir	26	138	0
19. Purbowangi	223	329	54
20. Jatiroto	133	210	7

Sumber : UPT BPPKB Kecamatan Buayan

Tabel 4.9 Jumlah PUS Per KK Dirinci Per Desa Di Kecamatan Buayan 2012

Desa	Jumlah PUS	Jumlah KK
(1)	(2)	(3)
Jumlah	10607	17188
1. Karangbolong	447	618
2. Jladri	678	1010
3. Adiwarno	401	662
4. Rangkah	284	550
5. Geblug	250	399
6. Wonodadi	356	532
7. Pakuran	389	580
8. Rogodadi	343	559
9. Buayan	385	688
10. Sikayu	1 056	1744
11. Karangsari	267	446
12. Rogodono	554	923
13. Banyumudal	802	1292
14. Tugu	673	1124
15. Jogomulyo	522	897
16. Nogoraji	998	1518
17. Mergosono	480	796
18. Semampir	260	402
19. Purbowangi	951	1562
20. Jatiroto	511	886

Sumber : UPT BPPKB Kecamatan Buayan

Tabel 4.10 Jumlah Masyarakat Miskin Dirinci Per Desa Di Kecamatan Buayan 2012

Desa	Jumlah RTM	Jumlah RTM dapat kartu JKPM
(1)	(2)	(3)
1. Karangbolong	694	694
2. Jladri	1174	1153
3. Adiwarno	694	694
4. Rangkah	763	761
5. Geblug	511	517
6. Wonodadi	669	670
7. Pakuran	722	722
8. Rogodadi	757	731
9. Buayan	709	682
10. Sikayu	1273	1297
11. Karangsari	688	683
12. Rogodono	1216	1215
13. Banyumudal	1645	1643
14. Tugu	1877	1861
15. Jogomulyo	1819	1828
16. Ngoraji	1307	1269
17. Mergosono	745	741
18. Semampir	450	450
19. Purbowangi	1961	1176
20. Jatiroto	1283	884
Kecamatan	20 957	19 671

Sumber : UPT BPPKB Kecamatan Buayan

Tabel 4.11 Banyaknya Keluarga Pra Sejahtera, KS I, KS II dan KS III Dirinci Per Desa Di Kecamatan Buayan 2012

Desa	Kel pra sejahtera	Kel sejahtera I
(1)	(2)	(3)
Jumlah	4492	2560
1. Karangbolong	210	136
2. Jladri	299	296
3. Adiwarno	202	198
4. Rangkah	176	68
5. Geblug	61	55
6. Wonodadi	133	93
7. Pakuran	86	47
8. Rogodadi	77	63
9. Buayan	107	76
10. Sikayu	552	265
11. Karangsari	161	73
12. Rogodono	276	82
13. Banyumudal	472	81
14. Tugu	435	147
15. Jogomulyo	281	86
16. Nogoraji	555	314
17. Mergosono	232	122
18. Semampir	116	82
19. Purbowangi	365	186
20. Jatiroto	194	90

Sumber : UPT BPPKB Kecamatan Buayan

Tabel 4.11 lanjutan

Desa	Kel sejahtera II	Kel sejahtera III
(1)	(2)	(3)
Jumlah	2526	7071
1. Karangbolong	203	69
2. Jladri	277	138
3. Adiwarno	183	118
4. Rangkah	94	212
5. Geblug	82	199
6. Wonodadi	157	149
7. Pakuran	137	302
8. Rogodadi	69	348
9. Buayan	48	457
10. Sikayu	328	599
11. Karangsari	60	152
12. Rogodono	165	385
13. Banyumudal	68	662
14. Tugu	46	493
15. Jogomulyo	103	427
16. Ngoraji	72	562
17. Mergosono	186	250
18. Semampir	125	76
19. Purbowangi	42	954
20. Jatiroto	81	517

Sumber : UPT BPPKB Kecamatan Buayan

Tabel 4.12 Banyaknya Posyandu dan Kader Dirinci Per Desa Di Kecamatan Buayan 2012

Desa	Posyandu	Kader
(1)	(2)	(3)
Jumlah	89	440
1. Karangbolong	3	15
2. Jladri	5	25
3. Adiwarno	4	20
4. Rangkah	5	25
5. Geblug	4	20
6. Wonodadi	3	15
7. Pakuran	4	20
8. Rogodadi	5	25
9. Buayan	4	20
10. Sikayu	8	40
11. Karangsari	2	10
12. Rogodono	5	25
13. Banyumudal	6	28
14. Tugu	6	30
15. Jogomulyo	6	15
16. Ngoraji	5	28
17. Mergosono	2	25
18. Semampir	3	10
19. Purbowangi	5	24
20. Jatiroto	4	20

Sumber : UPTD Puskesmas Kecamatan Buayan

Tabel 4.13 Banyaknya Rumah Penduduk Menurut Jenis Lantainya Dirinci Per Desa Di Kecamatan Buayan 2012

Desa	Keramik	Semen	Tanah
(1)	(2)	(3)	(4)
Jumlah	5289	5232	42227
1. Karangbolong	512	10	14
2. Jladri	624	188	30
3. Adiwarno	204	143	68
4. Rangkah	191	156	88
5. Geblug	199	109	18
6. Wonodadi	198	154	112
7. Pakuran	216	39	161
8. Rogodadi	237	167	5
9. Buayan	243	348	44
10. Sikayu	227	663	145
11. Karang Sari	137	321	89
12. Rogodono	133	301	347
13. Banyumudal	740	301	565
14. Tugu	50	371	496
15. Jogomulyo	65	119	713
16. Ngoraji	344	341	543
17. Mergosono	146	385	129
18. Semampir	72	235	29
19. Purbowangi	567	510	388
20. Jatiroto	184	371	243

Sumber :Statistik Kecamatan Buayan

Tabel 4.14 Banyaknya Rumah Penduduk Menurut Jenis Dindingnya Dirinci Per Desa Di Kecamatan Buayan 2012

Desa	Tembok	Kayu	Bambu
(1)	(2)	(3)	(4)
Jumlah	8157	2938	3120
1. Karangbolong	518	12	8
2. Jladri	641	135	121
3. Adiwarno	609	131	158
4. Rangkah	241	50	100
5. Geblug	271	2	55
6. Wonodadi	319	12	103
7. Pakuran	345	8	101
8. Rogodadi	378	11	2
9. Buayan	558	17	57
10. Sikayu	692	476	205
11. Karang Sari	298	107	22
12. Rogodono	305	287	189
13. Banyumudal	457	489	96
14. Tugu	155	243	661
15. Jogomulyo	188	387	320
16. Ngoraji	598	325	279
17. Mergosono	440	5	125
18. Semampir	194	4	135
19. Purbowangi	613	116	198
20. Jatiroto	337	121	185

Sumber : Statistik Kecamatan Buayan

Tabel 4.15 Banyaknya Rumah Tangga Menurut Sumber Air Minum Dirinci Per Desa Di Kecamatan Buayan 2012

Desa	Sumur gali	Sumur pompa	PAM
(1)	(2)	(3)	(4)
Jumlah	6987	290	925
1. Karangbolong	67	3	0
2. Jladri	543	19	0
3. Adiwarno	331	18	0
4. Rangkah	282	0	0
5. Geblug	213	2	0
6. Wonodadi	4	0	0
7. Pakuran	45	15	0
8. Rogodadi	184	0	0
9. Buayan	401	97	60
10. Sikayu	104	0	389
11. Karang Sari	75	60	86
12. Rogodono	401	2	80
13. Banyumudal	77	13	119
14. Tugu	915	13	6
15. Jogomulyo	981	8	0
16. Nogoraji	699	4	149
17. Mergosono	567	3	36
18. Semampir	195	0	0
19. Purbowangi	190	26	0
20. Jatiroto	713	7	0

Sumber :Cabang PDAM Kecamatan Buayan

Tabel 4.15 lanjutan

Desa	Pipa / mata air	Sungai
(1)	(5)	(6)
Jumlah	2901	249
1. Karangbolong	124	0
2. Jladri	280	31
3. Adiwarno	84	43
4. Rangkah	119	0
5. Geblug	68	0
6. Wonodadi	125	0
7. Pakuran	402	0
8. Rogodadi	253	0
9. Buayan	130	0
10. Sikayu	229	0
11. Karang Sari	105	0
12. Rogodono	59	0
13. Banyumudal	524	42
14. Tugu	0	0
15. Jogomulyo	0	0
16. Nogoraji	188	0
17. Mergosono	0	0
18. Semampir	0	0
19. Purbowangi	50	34
20. Jatiroto	161	99

Sumber : Cabang PDAM Kecamatan Buayan



Pertanian Dan Peternakan

<http://kebud.kab.bp>

Bab V Pertanian dan Peternakan

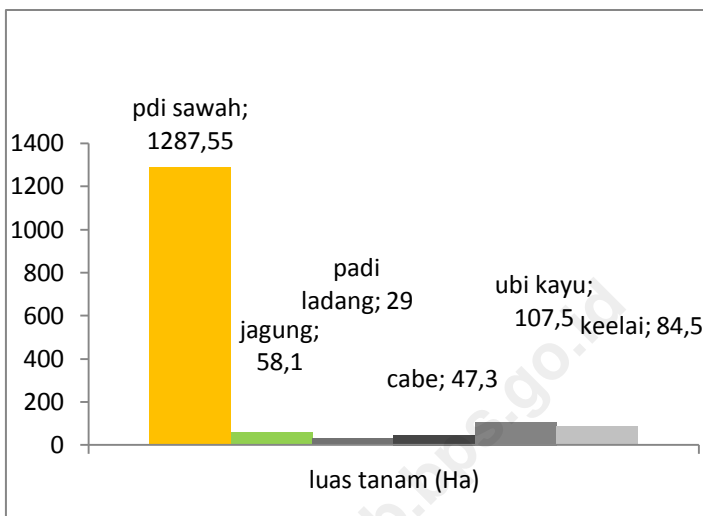
Keadaan Kecamatan Buayan yang bukan merupakan lahan tadah hujan mempunyai berbagai keuntungan diantaranya adanya potensi komoditas pertanian baik tanaman tahunan maupun tanaman semusim.

Untuk tanaman semusim komoditasnya antara lain: padi sawah, jagung, ubi kayu, padi ladang, kacang tanah, kacang panjang, terong dan kacang hijau. Meski tidak semua desa menghasilkan komoditas ini namun sangat membantu perekonomian masyarakat kecamatan Buayan. Beberapa desa yang menanam komoditas padi sawah di atas 100 Ha, antara lain Desa Jladri seluas 148 Ha, Desa Sikayu seluas 125 Ha, Desa Mergosono 146 Ha, Desa purbowangi seluas 108.91 ha, desa Jatiroto seluas 136 Ha.

Selain tanaman semusim, di Kecamatan Buayan juga dapat diusahakan tanaman tahunan diantaranya, Jeruk, mangga, kelapa, kapulaga, rambutan, dan cengkeh. Namun mayoritas tanaman tahunan di Kecamatan Buayan adalah kelapa sebanyak 17 desa dari 20 desa menanam

tanaman tahunan. Dari tanaman tahunan kelapa dapat diolah menjadi gula kelapa yang merupakan hasil komoditas utama beberapa desa diwilayah selatan Kecamatan Buayan.

<http://kebumenkab.bps.go.id>



Grafik 5.1 Banyaknya luas tanam (Ha) komoditas tanaman semusim

Tabel 5.1 Luas Tanam Komoditas Padi Sawah (Ha) Dirinci Per Desa Di Kecamatan Buayan 2012

Desa	Tanam	Panen	Produksi (Ton)
(1)	(2)	(3)	(4)
Jumlah	1 047	1 047	1215
1. Karangbolong	25	25	63
2. Jladri	108	108	67.2
3. Adiwarno	71	71	67.9
4. Rangkah	72	72	68.6
5. Geblug	38	38	68.6
6. Wonodadi	0	0	0
7. Pakuran	0	0	0
8. Rogodadi	58	58	70
9. Buayan	75	75	69.3
10. Sikayu	80	80	73
11. Karangsari	32	32	70
12. Rogodono	30	30	71
13. Banyumudal	58	58	67.9
14. Tugu	4	4	56
15. Jogomulyo	45	45	63
16. Ngoraji	5	5	56
17. Mergosono	142	142	71.5
18. Semampir	34	34	74
19. Purbowangi	103	103	71.7
20. Jatiroto	67	67	71.7

Sumber : UPTD Distanhut kec. Buayan

Tabel 5.2 Luas Tanam Komoditas Kedelai(Ha)Dirinci Per Desa Di Kecamatan Buayan 2012

Desa	Tanam	Panen	Produksi (Ton)
(1)	(2)	(3)	(4)
Jumlah	300	300	kosong
1. Karangbolong	10	10	16
2. Jladri	0	0	0
3. Adiwarno	20	20	19.6
4. Rangkah	30	30	17.5
5. Geblug	20	20	17.6
6. Wonodadi	0	0	0
7. Pakuran	0	0	0
8. Rogodadi	20	20	23.1
9. Buayan	20	20	19.2
10. Sikayu	20	20	21
11. Karang Sari	20	20	22.7
12. Rogodono	20	20	19.7
13. Banyumudal	30	30	19.4
14. Tugu	0	0	0
15. Jogomulyo	20	20	16.9
16. Ngoraji	10	10	13,9
17. Mergosono	10	10	17.7
18. Semampir	10	10	18.1
19. Purbowangi	30	30	18.2
20. Jatiroto	10	10	17.4

Sumber : UPTD Distanhut kec. Buayan

Tabel 5.3 Banyaknya Rumah Tangga Pemelihara Ternak Sapi Potong dan Kerbau di Kecamatan Buayan Dirinci Per Desa Tahun 2012

No	Desa	Rmh Tangga	Sapi Potong	Kerbau
(1)	(2)	(3)	(4)	(5)
JUMLAH		2988	2988	3
1	Karangbolong	271	271	-
2	Jladri	259	259	3
3	Adiwarno	322	322	-
4	Rangkah	192	192	-
5	Wonodadi	132	132	-
6	Geblog	55	55	-
7	Rogodadi	41	41	-
8	Pakuran	16	16	-
9	Buayan	45	45	-
10	Sikayu	22	22	-
11	Karangsari	50	50	-
12	Rogodono	25	25	-
13	Banyumudal	188	188	-
14	Tugu	198	198	-
15	Nogoraji	666	666	-
16	Mergosono	23	23	-
17	Semampir	20	20	-
18	Jogomulyo	350	350	-
19	Purbowangi	89	89	-
20	Jatiroto	24	24	-
Sumber : BPS Kebumen				

Sumber : UPTD Distahut kec. Buayan

Tabel 5.4 Banyaknya Ternak Sapi Potong yang Dipelihara Rumah Tangga di Kecamatan Buayan Menurut Tujuan Pemeliharaan Tahun 2012

No	Desa	Pengembangbiakan	Penggemukan
(1)	(2)	(3)	(4)
	JUMLAH	1776	1212
1	Karangbolong	211	60
2	Jladri	229	30
3	Adiwarno	298	24
4	Rangkah	148	44
5	Wonodadi	114	18
6	Geblug	28	27
7	Rogodadi	31	10
8	Pakuran	11	5
9	Buayan	36	9
10	Sikayu	1	21
11	Karangsari	8	42
12	Rogodono	14	11
13	Banyumudal	58	130
14	Tugu	37	161
15	Nogoraji	390	276
16	Mergosono	2	21
17	Semampir	4	16
18	Jogomulyo	143	207
19	Purbowangi	9	80
20	Jatiroto	4	20
Sumber : BPS Kebumen			



Ekonomi dan Keuangan

Bab VI Ekonomi dan Keuangan

Hotel adalah suatu bidang usaha yang menggunakan suatu bangunan atau sebagian bangunan yang disediakan secara khusus, untuk setiap orang yang menginap, makan, memperoleh pelayanan dan menggunakan fasilitas lainnya dengan pembayaran.

Bab ini berisi uraian singkat tentang perkenomian dan keuangan, perekonomian di Kecamatan Buayan, terdiri berbagai sektor, antara lain perdagangan, perindustrian dan jasa.

Sarana perekonomian di Kecamatan Buayan pada tahun 2012 masih sama dengan tahun 2010, khususnya untuk hotel dan restoran, hanya ada 1 hotel di Desa Purbowangi, dan Restoran ada di Desa Jatiroto dan Desa Purbowangi.

**Tabel 6.1 Banyaknya Sarana Perekonomian Dirinci
Menurut Jenisnya Per Desa Tahun 2012**

No	Desa	Hotel	Restoran/ Rmh mkn	Warung/ Kedai mkn	Toko/Wrg Kelontong
(1)	(2)	(3)	(4)	(5)	(6)
	jumlah	1	2	192	356
1	Karangbolong	-	-	11	21
2	Jladri	-	-	13	15
3	Adiwarno	-	-	3	25
4	Rangkah	-	-	5	7
5	Wonodadi	-	-	3	4
6	Geblog	-	-	4	17
7	Rogodadi	-	-	16	15
8	Pakuran	-	-	2	14
9	Buayan	-	-	15	10
10	Sikayu	-	-	11	36
11	Karangsari	-	-	8	30
12	Rogodono	-	-	8	7
13	Banyumudal	-	-	14	15
14	Tugu	-	-	3	25
15	Nogoraji	-	-	17	28
16	Mergosono	-	-	11	12
17	Semampir	-	-	3	7
18	Jogomulyo	-	-	4	25
19	Purbowangi	1	1	27	11
20	Jatiroto	-	1	14	32
Sumber : BPS Kebumen					

Tabel 6.2 Banyaknya Pasar dan Kelompok Pertokoan di Kecamatan Buayan Dirinci Per desa Tahun 2012

No	Desa	Pasar	Pasar Non	Kelompok
			Permanen	Pertokoan
(1)	(2)	(3)	(4)	(5)
	jumlah	9	1	7
1	Karangbolong	1	-	1
2	Jladri	1	-	1
3	Adiwarno	-	-	-
4	Rangkah	1	-	-
5	Wonodadi	-	-	-
6	Geblug	1	-	-
7	Rogodadi	1	-	1
8	Pakuran	-	-	-
9	Buayan	-	-	1
10	Sikayu	-	1	-
11	Karangsari	1	-	-
12	Rogodono	-	-	-
13	Banyumudal	1	-	1
14	Tugu	-	-	-
15	Nogoraji	-	-	-
16	Mergosono	1	-	1
17	Semampir	-	-	-
18	Jogomulyo	-	-	-
19	Purbowangi	1	-	1
20	Jatiroto	-	-	-
Sumber : BPS Kebumen				

Tabel 6.3 Banyaknya Bank Umum dan BPR di Kecamatan Buayan Dirinci Per desa Tahun 2012

No	Desa	Bank Umum	BPR
(1)	(2)	(3)	(4)
	jumlah	2	1
1	Karangbolong	1	-
2	Jladri	-	-
3	Adiwarno	-	-
4	Rangkah	-	-
5	Wonodadi	-	-
6	Geblog	-	-
7	Rogodadi	-	-
8	Pakuran	-	-
9	Buayan	-	1
10	Sikayu	-	-
11	Karangsari	-	-
12	Rogodono	-	-
13	Banyumudal	-	-
14	Tugu	-	-
15	Nogoraji	-	-
16	Mergosono	1	-
17	Semampir	-	-
18	Jogomulyo	-	-
19	Purbowangi	-	-
20	Jatiroto	-	-
Sumber : BPS Kebumen			

Tabel 6.4 Banyaknya Industri Kecil dan Mikro di Kecamatan Buayan Dirinci Per Desa Tahun 2012

No	Desa	Industri Anyaman	Industri Gerabah
(1)	(2)	(3)	(4)
	jumlah	64	52
1	Karangbolong	-	-
2	Jladri	-	-
3	Adiwarno	1	1
4	Rangkah	-	4
5	Wonodadi	-	-
6	Geblog	-	1
7	Rogodadi	-	-
8	Pakuran	-	-
9	Buayan	2	-
10	Sikayu	-	-
11	Karangsari	2	30
12	Rogodono	40	6
13	Banyumudal	4	-
14	Tugu	9	-
15	Nogoraji	1	-
16	Mergosono	-	2
17	Semampir	-	-
18	Jogomulyo	1	-
19	Purbowangi	1	8
20	Jatiroto	3	-
Sumber : BPS Kebumen			

Tabel 6.4 lanjutan

No	Desa	Industri/ Mkn/Min	Industri Lainnya
(1)	(2)	(4)	(5)
	jumlah	1814	16
1	Karangbolong	423	-
2	Jladri	-	-
3	Adiwarno	350	-
4	Rangkah	16	-
5	Wonodadi	437	-
6	Geblog	13	3
7	Rogodadi	16	-
8	Pakuran	355	-
9	Buayan	9	-
10	Sikayu	111	-
11	Karangsari	-	-
12	Rogodono	35	-
13	Banyumudal	1	-
14	Tugu	4	-
15	Nogoraji	12	-
16	Mergosono	5	-
17	Semampir	-	4
18	Jogomulyo	12	7
19	Purbowangi	12	2
20	Jatiroto	3	0
Sumber : BPS Kebumen			

DATA

MENCERDASKAN BANGSA



BADAN PUSAT STATISTIK KEBUMEN
Jl. Arungbinang 17A telp. (0287)381163
fax. (0287)381163. E-mail: bps@3305.telkom.net