



KECAMATAN LUMBANG DALAM ANGKA 2010



**BADAN PUSAT STATISTIK
KABUPATEN PROBOLINGGO**

KATA PENGANTAR

Terbitnya Statistik Kecamatan Lumbang 2010 adalah merupakan hasil kerja sama dari semua Dinas/Instansi di kawasan Kecamatan Lumbang. Mudah-mudahan publikasi Statistik Kecamatan ini dapat diambil manfaatnya guna melihat atau mengevaluasi keberhasilan pembangunan oleh pemerintah baik pusat maupun daerah khususnya di kecamatan Lumbang.

Untuk selanjutnya kepada semua pihak yang telah banyak mendukung terbitan tahun ini kami menyampaikan ucapan terima kasih yang setinggi-tingginya dan besar harapan kami kepada seluruh jajaran Dinas/Instansi yang ada di Kecamatan Lumbang dapatnya secara rutin menuangkan datanya ke dalam Statistik Kecamatan terbitan selanjutnya.

Demikian kata pengantar kami lewat terbitan tahun ini semoga bermanfaat dan berdaya guna untuk menunjang keberhasilan serta kelangsungan pembangunan selanjutnya

Lumbang, Oktober 2010
Koordinator Statistik Kecamatan

SYAMSUDDIN
NIP. 19721111 199401 1 001

SAMBUTAN CAMAT LUMBANG

Dalam menyusun program kegiatan diperlukan data, baik data berupa angka-angka maupun data di lapangan. Suatu program kegiatan dapat berhasil apabila didukung dengan data yang akurat.

Oleh karena itu Buku Statistik Kecamatan tahun 2010 yang diberi judul “KECAMATAN LUMBANG DALAM ANGKA 2010” merupakan kebutuhan yang mutlak dalam menyusun suatu perencanaan dimasa yang akan datang dan sebagai evaluasi hasil pembangunan disemua bidang yang telah dilakukan selama satu tahun.

Dengan terbitnya buku ini semoga akan bermanfaat bagi semua pihak.

Lumbang, Oktober 2010
Camat Lumbang,

Drs. BUDI PURWANTO, M.Si
Pembina
NIP. 19630216 199303 1 004

DAFTAR ISI

No.	Uraian	Hal.
(1)	(2)	(3)
a.	Judul Buku Halaman Dalam.....	i
b.	Kata Pengantar.....	ii
c.	Sambutan Camat Lumbang.....	iii
d.	Daftar Isi.....	iv
c.	Daftar tabel.....	v-viii
	I. Geografis.....	1-7
	II. Pemerintahan.....	8-11
	III. Penduduk.....	12-30
	IV. Sosial.....	31-53
	V. Pertanian.....	54-61
	VI. Perekonomian.....	62-63
	VII. Perhubungan.....	64-65
	VIII. Industri.....	66-68
	IX. Lingkungan dan Perumahan.....	69-70

DAFTAR TABEL

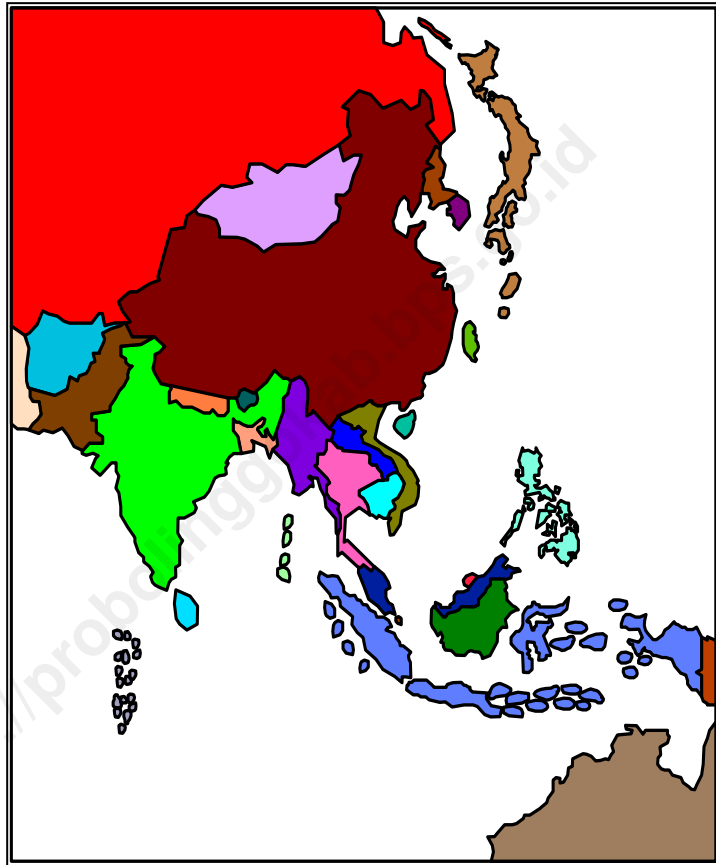
No.	Uraian	Hal.
(1)	(2)	(3)
I.	GEOGRAFIS	1-7
I.1.	Letak dan Geografis	1
I.2.	Luas Wilayah Kecamatan per Desa.....	2
I.3.	Luas Tanah Sawah per Desa.....	3
I.4.	Luas Tanah Kering per Desa.....	4-5
I.5.	Curah Hujan & Hari Hujan per Bulan.....	6
I.6.	Curah Hujan Terbesar, Terkecil dan Rata-rata.....	7
II.	PEMERINTAHAN	8-11
II.1.	Banyaknya Dusun, RW dan RT per desa	8
II.2.	Klasifikasi Desa Menurut Kriteria Per Desa	9
II.3.	Kelengkapan Perangkat Pemerintahan Desa	10-11
III.	PENDUDUK	12-30
III.1.	Jumlah Penduduk Menurut Kepadatan per Desa.....	12
III.2.	Jumlah Rumahtangga dan Penduduk per Desa.....	13
III.3.	Penduduk menurut Jenis Kelamin & Sex Ratio.....	14
III.4.	Angka Kelahiran Kasar per Desa.....	15
III.5.	Angka Kematian Kasar per Desa.....	16

No.	Uraian	Hal.
(1)	(2)	(3)
III.6.	Banyaknya Kejadian Migrasi per Desa.....	17
III.7.	Penduduk Menurut Kelompok Umur.....	18-26
III.8.	Penduduk Menurut Mata Pencaharian.....	27-28
III.9.	Penduduk Menurut Pendidikan yang Ditamatkan.....	29-30
IV.	SOSIAL	31-53
IV.1.	Banyaknya TK, Guru dan Murid.....	31
IV.2.	Banyaknya SD, Guru dan Murid.....	32
IV.3.	Banyaknya SLTP, Guru dan Murid.....	33
IV.4.	Banyaknya MI, Guru dan Murid.....	34
IV.5.	Banyaknya MTs, Guru dan Murid.....	35
IV.6.	Banyaknya MA, Guru dan Murid.....	36
IV.7.	Banyaknya Ponpes, Ustads dan Santri per Desa.....	37
IV.8.	Fasilitas Kesehatan per Desa.....	38-39
IV.9.	Banyaknya Tenaga Medis per Desa.....	40-41
IV.10.	Banyaknya Pasien yang Berobat ke Puskesmas.....	42
IV.11.	Banyaknya Peserta KB Aktif menurut Jenis Kontasepsi....	43-45
IV.12.	Banyaknya Peserta KB Baru per Desa tahun 2009.....	46-48
IV.13.	Keluarga menurut Tahap Kesejahteraan per Desa.....	49
IV.14.	Kejadian Nikah, Talak, Rujuk,dan Cerai per Desa.....	50

No.	Uraian	Hal.
(1)	(2)	(3)
IV.15.	Penduduk Menurut Agama Yang Dianut per Desa.....	51
IV.16.	Banyaknya Tempat Ibadah Menurut Jenis	52
IV.17.	Banyaknya Jama'ah Haji Tahun 2009 per Desa.....	53
V.	PERTANIAN	54-61
V.1.	Luas Tanam,Panen dan Produksi Tanaman Padi.....	54
V.2.	Luas Tanam,Panen dan Produksi Jagung.....	55
V.3.	Luas Tanam,Panen dan Produksi Kacang Tanah.....	56
V.4.	Luas Tanam dan Produksi Tanaman Ubi Kayu.....	57
V.5.	Luas Tanam dan Produksi Tanaman Perkebunan.....	58
V.6.	Banyaknya Ternak Besar Per Desa.....	59
V.7.	Banyaknya Ternak Kecil Per Desa.....	60
V.8.	Banyaknya Ternak Unggas Per Desa.....	61
VI.	PEREKONOMIAN	62-63
VI.1.	Fasilitas Perdagangan per Desa.....	62
VI.2.	Fasilitas Keuangan per desa.....	63

No.	Uraian	Hal.
(1)	(2)	(3)
VII.	PERHUBUNGAN	64-65
VII.1.	Banyaknya Alat Komunikasi per Desa.....	64
VII.2.	Banyaknya Kendaraan Bermotor Per Desa.....	65
VIII.	INDUSTRI	66-68
VIII.1.	Banyaknya Industri Menurut Klasifikasi.....	66
VIII.2.	Banyaknya Industri Kerajinan Rumah Tangga.....	67
VIII.3.	Pelanggan Listrik dan Air Minum.....	68
IX.	LINGKUNGAN & PERUMAHAN	69-70
IX.1.	Banyaknya Rumah Permanen, Semi dan Jamban.....	69
IX.2.	Banyaknya Jamban yang Dipakai Rumah Tangga.....	70

Bab I Geografis



I.1. LETAK GEOGRAFIS

Kecamatan Lumbang terletak di wilayah Kabupaten Probolinggo yang berada di bagian tengah selatan dengan batas-batas :

- Utara : Kecamatan Tongas
- Timur : Kecamatan Wonomerto dan Kuripan
- Selatan : Kecamatan Sukapura
- Barat : Kabupaten Pasuruan

Ditinjau dari ketinggian diatas permukaan air laut, Kecamatan Lumbang berada pada ketinggian \pm 370 meter sampai 1000 meter, yakni terdiri dari dataran tinggi.

Iklim di kawasan Kecamatan Lumbang sebagaimana Kecamatan lain di Kabupaten Probolinggo. Kecamatan Lumbang beriklim tropis yang terbagi menjadi dua musim yakni musim penghujan dan musim kemarau. Musim penghujan terjadi pada bulan Oktober sampai April dan musim kemarau pada bulan April sampai Oktober.

Sedangkan keadaan iklim umumnya ditinjau dengan indikator curah hujan dari stasiun pengamatan di Desa Lumbang dan Negororejo secara rata-rata adalah sebagai berikut :

- Curah hujan terbesar : 689 mmHg.
- Curah hujan terkecil : 4 mmHg.
- Jumlah hari hujan : 93 hari
- Curah hujan setahun : 2328 mmHg.

I.2. Luas Wilayah Kecamatan per Desa (Ha)

Desa	Tanah Sawah	Tanah Kering	Jumlah
1. SAPIH	-	2331,00	2331,00
2. NEGOROREJO	44,00	546,00	590,00
3. BRANGGAH	56,00	485,00	541,00
4. LAMBANGKUNING	30,00	321,00	351,00
5. PALANGBESI	115,00	923,00	1038,00
6. BOTO	49,00	602,00	651,00
7. WONOGORO	35,00	202,00	237,00
8. LUMBANG	129,00	310,00	439,00
9. TANDONSENTUL	60,00	1317,00	1377,00
10. PURUT	217,00	1499,00	1716,00
Jumlah	735,00	8536,00	9271,00

Sumber data : Registrasi

I.3. Luas Tanah Sawah per Desa (Ha)

Desa	Irigasi		Sederhan a	Tadah Hujan	Jumlah
	Teknis	1/2 Teknis			
1. SAPIH	-	-	-	-	-
2. NEGOROREJO	-	28,00	10,00	6,00	44,00
3. BRANGGAH	-	21,00	-	35,00	56,00
4. LAMBANGKUNING	-	23,00	-	7,00	30,00
5. PALANGBESI	-	-	54,00	61,00	115,00
6. BOTO	-	-	24,00	25,00	49,00
7. WONOGORO	-	10,00	-	25,00	35,00
8. LUMBANG	50,00	28,00	34,00	17,00	129,00
9. TANDONSENTUL	16,00	14,00	14,00	16,00	60,00
10. PURUT	92,00	27,00	-	98,00	217,00
Jumlah	158,00	151,00	136,00	290,00	735,00

Sumber data : Registrasi

I.4. Luas Tanah Kering per Desa (Ha)

Desa	Bangunan/ Pekarangan	Tegalan	Tambak	Kolam
1. SAPIH	20,00	832,00	-	-
2. NEGOROREJO	17,00	308,00	-	-
3. BRANGGAH	63,00	384,00	-	-
4. LAMBANGKUNING	25,00	271,00	-	-
5. PALANGBESI	37,00	505,00	-	-
6. BOTO	39,00	436,00	-	-
7. WONOGORO	25,00	146,00	-	-
8. LUMBANG	58,00	224,50	-	-
9. TANDONSENTUL	25,00	355,00	-	-
10. PURUT	54,00	683,00	-	-
Jumlah	363,00	4144,50	-	-

Sumber data : Registrasi

Lanjutan Tabel I.4

Desa	Perkebunan	Hutan Negara	Kuburan	Lain-Lain	Jumlah
1. SAPIH	-	1465,00	4,80	9,20	2331,00
2. NEGOROREJO	-	206,00	4,00	11,00	546,00
3. BRANGGAH	-	20,50	4,20	13,30	485,00
4. LAMBANGKUNING	-	5,00	2,30	17,70	321,00
5. PALANGBESI	-	366,00	4,00	11,00	923,00
6. BOTO	-	100,00	3,10	23,90	602,00
7. WONOGORO	-	23,00	1,80	6,20	202,00
8. LUMBANG	-	12,50	2,60	12,40	310,00
9. TANDONSENTUL	-	920,00	2,60	14,40	1317,00
10. PURUT	-	731,00	3,40	27,60	1499,00
Jumlah	-	3849,00	32,80	146,70	8536,00

Sumber data : Registrasi

I.5. Curah Hujan & Hari Hujan per Bulan

Bulan	Sta. Desa Negororejo		Sta. Desa Lumbang		Sta. Desa Boto	
	Curah Hujan	Hari Hujan	Curah Hujan	Hari Hujan	Curah Hujan	Hari Hujan
1. Januari	-	-	689	20	629	22
2. Februari	-	-	378	18	522	20
3. Maret	-	-	185	12	202	9
4. April	-	-	148	9	299	8
5. Mei	-	-	119	10	169	10
6. Juni	-	-	54	4	124	4
7. Juli	-	-	4	1	-	-
8. Agustus	-	-	-	-	-	-
9. September	-	-	-	-	-	-
10. Oktober	-	-	-	-	-	-
11. Nopember	-	-	204	7	105	6
12. Desember	-	-	169	12	278	10
Jumlah	0	0	1.950	93	2.328	89

Sumber data : Dinas Pengairan Kecamatan

I.6. Curah Hujan Terbesar, Terkecil dan Rata-Rata Curah Hujan

Curah Hujan	Curah Hujan	Hari Hujan
Terbesar		
- Desa Negororejo	-	-
- Desa Lumbang	689	20
- Desa Boto	629	22
Terkecil		
- Desa Negororejo	-	-
- Desa Lumbang	4	1
- Desa Boto	105	6
Rata-rata		
- Desa Negororejo	-	-
- Desa Lumbang	217	10
- Desa Boto	291	11

Sumber data : Dinas Pengairan Kecamatan

Bab II Pemerintahan



II. PEMERINTAHAN

II.1. Banyaknya Dusun, RW dan RT per Desa

Desa	Dusun	RW	RT
1. SAPIH	5	5	15
2. NEGOROREJO	3	7	15
3. BRANGGAH	5	6	19
4. LAMBANGKUNING	3	3	14
5. PALANGBESI	4	4	14
6. BOTO	5	5	15
7. WONOGORO	2	2	7
8. LUMBANG	4	11	38
9. TANDONSENTUL	3	3	9
10. PURUT	5	5	21
Jumlah	39	51	167

Sumber data : Kantor Camat

II.2. Klasifikasi Desa Menurut Kriteria per Desa

Desa	Klasifikasi Desa		
	Swadaya	Swakarya	Swasembada
1. SAPIH	-	-	1
2. NEGOROREJO	-	-	1
3. BRANGGAH	-	-	1
4. LAMBANGKUNING	-	-	1
5. PALANGBESI	-	-	1
6. BOTO	-	-	1
7. WONOGORO	-	-	1
8. LUMBANG	-	-	1
9. TANDONSENTUL	-	-	1
10. PURUT	-	-	1
Jumlah	-	-	10

Sumber data : Kantor Camat

II.3. Kelengkapan Perangkat Pemerintahan Desa

Desa	Perangkat Desa			
	Kepala Desa	Sekretaris Desa	Kasi Pemerth	Kasi Pembang.
1. SAPIH	1	1	1	1
2. NEGOROREJO	1	1	-	1
3. BRANGGAH	1	1	1	1
4. LAMBANGKUNING	1	1	1	1
5. PALANGBESI	1	1	1	1
6. BOTO	1	1	1	1
7. WONOGORO	1	1	1	1
8. LUMBANG	1	1	-	1
9. TANDONSENTUL	1	1	1	1
10. PURUT	1	1	1	1
Jumlah	10	10	8	10


Sumber data : Kantor Camat

Lanjutan Tabel II.3

Desa	Perangkat Desa				Jumlah
	Kasi Kesra	Kaur Keuangan	Kaur Umum	Kepala Dusun	
1. SAPIH	1	1	1	5	12
2. NEGOROREJO	1	1	1	3	9
3. BRANGGAH	-	1	1	5	11
4. LAMBANGKUNING	1	1	1	3	10
5. PALANGBESI	1	1	1	4	11
6. BOTO	1	1	1	5	12
7. WONOGORO	1	1	1	2	9
8. LUMBANG	1	1	1	4	10
9. TANDONSENTUL	1	1	1	3	10
10. PURUT	1	1	1	5	12
Jumlah	9	10	10	39	106

Sumber data : Kantor Camat

Bab III Kependudukan



III. PENDUDUK

III.1. Jumlah Penduduk Menurut Kepadatan per Desa

Desa	Luas (Km2)	Penduduk	Kepadatan
1. SAPIH	8,66	2.580	298
2. NEGOROREJO	3,84	2.141	558
3. BRANGGAH	5,21	3.005	577
4. LAMBANGKUNING	3,46	2.293	663
5. PALANGBESI	6,72	3.514	523
6. BOTO	5,51	3.824	694
7. WONOGORO	2,14	1.494	698
8. LUMBANG	4,27	4.845	1.136
9. TANDONSENTUL	4,57	3.104	679
10. PURUT	9,85	5.502	559
Jumlah	54,22	32.302	596

Sumber Data : Registrasi

III.2. Jumlah Rumahtangga dan Penduduk per Desa

Desa	Jumlah Rumah Tangga	Jumlah Penduduk	Rata-rata per RT
1. SAPIH	704	2.580	4
2. NEGOROREJO	539	2.141	4
3. BRANGGAH	818	3.005	4
4. LAMBANGKUNING	657	2.293	3
5. PALANGBESI	990	3.514	4
6. BOTO	946	3.824	4
7. WONOGORO	409	1.494	4
8. LUMBANG	1.324	4.845	4
9. TANDONSENTUL	851	3.104	4
10. PURUT	1.513	5.502	4
Jumlah	8.751	32.302	4

Sumber Data : Registrasi

III.3. Penduduk menurut Jenis Kelamin & Sex Ratio per Desa

Desa	Laki-laki	Wanita	Jumlah	Sex Ratio
1. SAPIH	1.251	1.329	2.580	106,24
2. NEGOROREJO	1.059	1.082	2.141	102,17
3. BRANGGAH	1.475	1.530	3.005	103,73
4. LAMBANGKUNING	1.121	1.172	2.293	104,55
5. PALANGBESI	1.740	1.774	3.514	101,95
6. BOTO	1.816	2.008	3.824	110,57
7. WONOGORO	737	757	1.494	102,71
8. LUMBANG	2.408	2.437	4.845	101,20
9. TANDONSENTUL	1.510	1.594	3.104	105,56
10. PURUT	2.667	2.835	5.502	106,30
Jumlah	15.784	16.518	32.302	104,65

Sumber Data : Registrasi

III.4. Angka Kelahiran Kasar per Desa

Desa	Penduduk Juni 2009	Jumlah Kelahiran	CBR
1. SAPIH	2.427	30	12,36
2. NEGOROREJO	2.013	24	11,92
3. BRANGGAH	2.895	9	3,11
4. LAMBANGKUNING	2.144	23	10,73
5. PALANGBESI	3.342	17	5,09
6. BOTO	3.549	6	1,69
7. WONOGORO	1.453	18	12,39
8. LUMBANG	4.338	47	10,83
9. TANDONSENTUL	2.962	6	2,03
10. PURUT	5.076	1	0,20
Jumlah	30199	181	5,99

Sumber Data : Registrasi

III.5. Angka Kematian Kasar per Desa

Desa	Penduduk Juni 2009	Jumlah Kematian	CDR
1. SAPIH	2.427	18	7,42
2. NEGOROREJO	2.013	16	7,95
3. BRANGGAH	2.895	9	3,11
4. LAMBANGKUNING	2.144	6	2,80
5. PALANGBESI	3.342	21	6,28
6. BOTO	3.549	9	2,54
7. WONOGORO	1.453	14	9,64
8. LUMBANG	4.338	35	8,07
9. TANDONSENTUL	2.962	10	3,38
10. PURUT	5.076	10	1,97
Jumlah	30.199	148	4,90

Sumber Data : Registrasi

III.6. Banyaknya Kejadian Migrasi per Desa

Desa	Datang		Pindah	
	L	P	L	P
1. SAPIH	-	-	1	-
2. NEGOROREJO	4	3	3	3
3. BRANGGAH	1	-	1	-
4. LAMBANGKUNING	2	3	1	3
5. PALANGBESI	-	-	2	-
6. BOTO	-	-	6	2
7. WONOGORO	6	10	7	11
8. LUMBANG	9	9	12	11
9. TANDONSENTUL	2	2	3	2
10. PURUT	2	-	7	3
Jumlah	26	27	43	35

Sumber Data : Registrasi

III.7. Penduduk menurut kelompok Umur

Desa	0 - 4		5 - 9	
	L	P	L	P
1. SAPIH	111	118	107	114
2. NEGOROREJO	94	96	91	93
3. BRANGGAH	131	136	126	131
4. LAMBANGKUNING	100	104	96	100
5. PALANGBESI	155	158	149	152
6. BOTO	161	178	156	172
7. WONOGORO	65	67	63	65
8. LUMBANG	214	216	206	209
9. TANDONSENTUL	134	142	129	137
10. PURUT	237	252	229	243
Jumlah	1.402	1.467	1.353	1.416

Sumber Data : Registrasi

Lanjutan Tabel III.7

Desa	10 - 14		15 - 19	
	L	P	L	P
1. SAPIH	103	109	111	118
2. NEGOROREJO	87	89	94	96
3. BRANGGAH	121	126	131	136
4. LAMBANGKUNING	92	96	100	104
5. PALANGBESI	143	146	154	158
6. BOTO	149	165	161	178
7. WONOGORO	61	62	65	67
8. LUMBANG	198	200	214	216
9. TANDONSENTUL	124	131	134	142
10. PURUT	219	233	237	252
Jumlah	1.298	1.358	1.401	1.467

Sumber Data : Registrasi

Lanjutan Tabel III.7

Desa	20 - 24		25 - 29	
	L	P	L	P
1. SAPIH	106	112	120	128
2. NEGOROREJO	89	91	102	104
3. BRANGGAH	125	129	142	147
4. LAMBANGKUNING	95	99	108	113
5. PALANGBESI	147	150	167	170
6. BOTO	153	170	174	193
7. WONOGORO	62	64	71	73
8. LUMBANG	203	206	231	234
9. TANDONSENTUL	128	135	145	153
10. PURUT	225	240	256	272
Jumlah	1.334	1.396	1.515	1.586

Sumber Data : Registrasi

Lanjutan Tabel III.7

Desa	30 - 34		35 - 39	
	L	P	L	P
1. SAPIH	106	113	108	115
2. NEGOROREJO	90	92	91	93
3. BRANGGAH	126	130	127	132
4. LAMBANGKUNING	95	100	97	101
5. PALANGBESI	148	151	150	153
6. BOTO	155	171	157	173
7. WONOGORO	63	64	64	65
8. LUMBANG	205	207	208	210
9. TANDONSENTUL	128	136	130	138
10. PURUT	227	241	230	245
Jumlah	1.343	1.405	1.363	1.426

Sumber Data : Registrasi

Lanjutan Tabel III.7

Desa	40 - 44		45 - 49	
	L	P	L	P
1. SAPIH	90	96	72	76
2. NEGOROREJO	76	78	61	62
3. BRANGGAH	106	110	85	88
4. LAMBANGKUNING	81	84	64	67
5. PALANGBESI	125	128	100	102
6. BOTO	131	144	104	115
7. WONOGORO	53	54	42	44
8. LUMBANG	173	175	138	140
9. TANDONSENTUL	109	115	87	92
10. PURUT	192	204	153	163
Jumlah	1.135	1.188	907	949

Sumber Data : Registrasi

Lanjutan Tabel III.7

Desa	50 - 54		55 - 59	
	L	P	L	P
1. SAPIH	56	60	43	46
2. NEGOROREJO	48	49	37	38
3. BRANGGAH	66	69	51	53
4. LAMBANGKUNING	50	53	39	41
5. PALANGBESI	78	80	60	62
6. BOTO	82	90	63	70
7. WONOGORO	33	34	26	26
8. LUMBANG	108	110	84	85
9. TANDONSENTUL	68	72	52	55
10. PURUT	120	128	93	99
Jumlah	711	744	549	574

Sumber Data : Registrasi

Lanjutan Tabel III.7

Desa	60 - 64		65 - 69	
	L	P	L	P
1. SAPIH	43	45	27	29
2. NEGOROREJO	36	37	23	23
3. BRANGGAH	50	52	32	33
4. LAMBANGKUNING	38	40	24	25
5. PALANGBESI	59	61	38	39
6. BOTO	62	69	39	44
7. WONOGORO	25	26	16	16
8. LUMBANG	82	83	52	53
9. TANDONSENTUL	52	54	33	35
10. PURUT	91	97	58	62
Jumlah	539	564	343	359

Sumber Data : Registrasi

Lanjutan Tabel III.7

Desa	70 - 74		75 +	
	L	P	L	P
1. SAPIH	20	22	27	28
2. NEGOROREJO	17	18	23	23
3. BRANGGAH	24	25	31	33
4. LAMBANGKUNING	18	19	24	25
5. PALANGBESI	28	29	37	38
6. BOTO	29	33	39	43
7. WONOGORO	12	12	16	16
8. LUMBANG	39	40	51	52
9. TANDONSENTUL	24	26	32	34
10. PURUT	43	46	57	60
Jumlah	256	268	336	352

Sumber Data : Registrasi

Lanjutan Tabel III.7

Desa	JUMLAH		Jumlah
	L	P	
1. SAPIH	1.251	1.329	2.580
2. NEGOROREJO	1.059	1.082	2.141
3. BRANGGAH	1.475	1.530	3.005
4. LAMBANGKUNING	1.121	1.172	2.293
5. PALANGBESI	1.740	1.774	3.514
6. BOTO	1.816	2.008	3.824
7. WONOGORO	737	757	1.494
8. LUMBANG	2.408	2.437	4.845
9. TANDONSENTUL	1.510	1.594	3.104
10. PURUT	2.667	2.835	5.502
Jumlah	15.784	16.518	32.302

Sumber Data : Registrasi

III.8. Penduduk Menurut Mata Pencaharian

Desa	Mata pencaharian					
	TNI/PO LRI	PNS	Petani	Buruh Tani	Pedagan g	Usaha Ind. RT
1. SAPIH	-	5	1.843	248	16	5
2. NEGOROREJO	-	5	821	301	42	12
3. BRANGGAH	1	7	1.847	318	40	54
4. LAMBANGKUNING	1	23	1.135	384	102	15
5. PALANGBESI	1	6	1.304	393	75	11
6. BOTO	-	17	1.903	399	65	10
7. WONOGORO	-	7	926	148	18	13
8. LUMBANG	6	109	1.880	386	203	22
9. TANDONSENTUL	3	23	1.952	475	15	12
10. PURUT	-	19	3.662	697	34	16
Jumlah	12	221	17.273	3.749	610	170

Sumber Data : Registrasi

Lanjutan Tabel III.8

Desa	Mata pencaharian					Jumlah
	Jasa Angkutan	Jasa	Pensiunan	Buruh Bang.	Lainnya	
1. SAPIH	34	4	-	10	319	2.484
2. NEGOROREJO	26	56	1	6	439	1.709
3. BRANGGAH	28	28	9	7	335	2.674
4. LAMBANGKUNING	31	24	7	8	186	1.916
5. PALANGBESI	17	21	3	12	325	2.168
6. BOTO	32	6	5	7	641	3.085
7. WONOGORO	26	18	2	8	168	1.334
8. LUMBANG	108	44	48	16	965	3.787
9. TANDONSENTUL	21	37	9	12	240	2.799
10. PURUT	46	31	9	7	572	5.093
Jumlah	369	269	93	93	4.190	27.049

Sumber Data : Registrasi

III.9. Penduduk Menurut Pendidikan yang Ditamatkan

Desa	Tidak Sekolah	Tidak Tamat SD	Tamat SD
1. SAPIH	496	160	1.802
2. NEGOROREJO	531	417	1.054
3. BRANGGAH	935	353	1.600
4. LAMBANGKUNING	479	475	1.066
5. PALANGBESI	817	970	1.585
6. BOTO	1.052	1.070	1.519
7. WONOGORO	341	142	856
8. LUMBANG	766	554	2.579
9. TANDONSENTUL	925	363	1.553
10. PURUT	1.693	1.591	2.016
Jumlah	8.035	6.095	15.630

Sumber Data : Registrasi

Lanjutan Tabel III.9

Desa	Tamat SMTP	Tamat SMTA	Tamat Akademi/PT
1. SAPIH	97	14	4
2. NEGOROREJO	94	29	5
3. BRANGGAH	75	27	11
4. LAMBANGKUNING	149	68	21
5. PALANGBESI	99	19	10
6. BOTO	124	63	12
7. WONOGORO	109	27	12
8. LUMBANG	455	362	120
9. TANDONSENTUL	142	55	37
10. PURUT	126	41	24
Jumlah	1.470	705	256

Sumber Data : Registrasi

Bab IV Sosial



IV. SOSIAL

IV.1. Banyaknya TK, Guru dan Murid

Desa	Lembaga	Guru	Murid
1. SAPIH	-	-	-
2. NEGOROREJO	2	4	35
3. BRANGGAH	1	3	25
4. LAMBANGKUNING	2	7	55
5. PALANGBESI	1	4	19
6. BOTO	-	-	-
7. WONOGORO	1	2	17
8. LUMBANG	3	9	112
9. TANDONSENTUL	1	3	23
10. PURUT	1	2	25
Jumlah	12	34	311

Sumber data : CABDIN DIKNAS Kecamatan

IV.2. Banyaknya SD, Guru dan Murid Menurut Status

Desa	Lembaga		Guru	Murid
	N	S		
1. SAPIH	3	-	23	249
2. NEGOROREJO	2	-	17	208
3. BRANGGAH	2	-	18	193
4. LAMBANGKUNING	1	-	14	244
5. PALANGBESI	2	-	17	250
6. BOTO	3	-	31	357
7. WONOGORO	1	-	9	115
8. LUMBANG	2	-	19	395
9. TANDONSENTUL	3	-	26	357
10. PURUT	3	-	33	488
Jumlah	22	-	207	2856

Sumber data : CABDIN DIKNAS Kecamatan

IV.3. Banyaknya SLTP, Guru dan Murid Menurut Status

Desa	Lembaga		Guru	Murid
	N	S		
1. SAPIH	-	-	-	-
2. NEGOROREJO	-	-	-	-
3. BRANGGAH	-	-	-	-
4. LAMBANGKUNING	-	-	-	-
5. PALANGBESI	1	-	11	86
6. BOTO	-	-	-	-
7. WONOGORO	-	-	-	-
8. LUMBANG	1	-	25	382
9. TANDONSENTUL	-	-	-	-
10. PURUT	1	-	12	41
Jumlah	3	-	48	509

Sumber data : CABDIN DIKNAS Kecamatan

IV.4. Banyaknya Madrasah Ibtida'iyah (MI), Guru dan Murid

Desa	MI		Guru	Murid
	N	S		
1. SAPIH	-	-	-	-
2. NEGOROREJO	-	-	-	-
3. BRANGGAH	-	-	-	-
4. LAMBANGKUNING	-	-	-	-
5. PALANGBESI	-	-	-	-
6. BOTO	-	2	32	234
7. WONOGORO	-	-	-	-
8. LUMBANG	-	1	9	69
9. TANDONSENTUL	-	-	-	-
10. PURUT	-	-	-	-
Jumlah	-	3	41	303

Sumber data : CABDIN DIKNAS Kecamatan

IV.5. Banyaknya Madrasah Tsanawiyah (MTs), Guru dan Murid

Desa	MTs		Guru	Murid
	N	S		
1. SAPIH	-	-	-	-
2. NEGOROREJO	-	-	-	-
3. BRANGGAH	-	-	-	-
4. LAMBANGKUNING	-	-	-	-
5. PALANGBESI	-	-	-	-
6. BOTO	-	2	33	165
7. WONOGORO	-	-	-	-
8. LUMBANG	-	-	-	-
9. TANDONSENTUL	-	-	-	-
10. PURUT	-	-	-	-
Jumlah	-	2	33	165

Sumber data : CABDIN DIKNAS Kecamatan

IV.6. Banyaknya Madrasah Aliyah (MA), Guru dan Murid

Desa	MA		Guru	Murid
	N	S		
1. SAPIH	-	-	-	-
2. NEGOROREJO	-	-	-	-
3. BRANGGAH	-	-	-	-
4. LAMBANGKUNING	-	-	-	-
5. PALANGBESI	-	-	-	-
6. BOTO	-	-	-	-
7. WONOGORO	-	-	-	-
8. LUMBANG	-	-	-	-
9. TANDONSENTUL	-	-	-	-
10. PURUT	-	-	-	-
Jumlah	-	-	-	-

Sumber data : CABDIN DIKNAS Kecamatan

IV.7. Banyaknya Ponpes, Ustads dan Santri per desa

Desa	Ponpes	Ustads	Santri
1. SAPIH	-	-	-
2. NEGOROREJO	-	-	-
3. BRANGGAH	-	-	-
4. LAMBANGKUNING	-	-	-
5. PALANGBESI	-	-	-
6. BOTO	2	19	132
7. WONOGORO	-	-	-
8. LUMBANG	-	-	-
9. TANDONSENTUL	-	-	-
10. PURUT	-	-	-
Jumlah	2	19	132

Sumber data : CABDIN DIKNAS Kecamatan

IV.8. Fasilitas Kesehatan per Desa

Desa	Rumah Sakit	Puskesmas	Puskesmas Pembantu	Polindes
1. SAPIH	-	-	-	1
2. NEGOROREJO	-	-	-	1
3. BRANGGAH	-	-	1	-
4. LAMBANGKUNING	-	-	-	1
5. PALANGBESI	-	-	-	1
6. BOTO	-	-	1	-
7. WONOGORO	-	-	-	1
8. LUMBANG	-	1	-	-
9. TANDONSENTUL	-	-	-	1
10. PURUT	-	-	-	1
Jumlah	-	1	2	7

Sumber data : Puskesmas

Lanjutan Tabel IV.8

Desa	Praktek Dokter	Pok.Bang	POS KB
1. SAPIH	-	3	3
2. NEGOROREJO	-	3	3
3. BRANGGAH	-	3	3
4. LAMBANGKUNING	-	3	3
5. PALANGBESI	-	4	4
6. BOTO	-	3	3
7. WONOGORO	-	2	2
8. LUMBANG	1	5	5
9. TANDONSENTUL	-	3	3
10. PURUT	-	6	6
Jumlah	1	35	35

Sumber data : Puskesmas

IV.9. Banyaknya Tenaga Medis per desa

Desa	Dokter	Perawat/ Paramedis	Mantri Kesehatan
1. SAPIH	-	-	-
2. NEGOROREJO	-	-	-
3. BRANGGAH	-	1	-
4. LAMBANGKUNING	-	1	-
5. PALANGBESI	-	-	-
6. BOTO	-	-	1
7. WONOGORO	-	-	-
8. LUMBANG	1	2	1
9. TANDONSENTUL	-	-	-
10. PURUT	-	-	-
Jumlah	1	4	2

Sumber data : Puskesmas

Lanjutan tabel IV.9

Desa	Bidan	Bidan Desa	Dukun Bayi
1. SAPIH	-	1	4
2. NEGOROREJO	-	1	-
3. BRANGGAH	-	-	-
4. LAMBANGKUNING	-	1	1
5. PALANGBESI	1	1	-
6. BOTO	1	-	3
7. WONOGORO	-	1	-
8. LUMBANG	1	-	-
9. TANDONSENTUL	-	1	-
10. PURUT	-	1	-
Jumlah	3	7	8

Sumber data : Puskesmas

IV.10. Banyaknya Pasien yang Berobat ke Puskesmas per Bulan

Bulan	Askes	Umum		Jumlah
		Bayar	Tidak Bayar	
Januari	82	775	279	1136
Pebruari	64	655	229	948
Maret	76	697	161	934
April	60	618	254	932
Mei	60	665	206	931
Juni	92	580	274	946
Juli	85	515	197	797
Agustus	67	562	117	746
September	55	557	204	816
Oktober	48	561	122	731
Nopember	54	621	366	1041
Desember	52	520	311	883
Jumlah	795	7326	2720	10841

Sumber data : Puskesmas

IV.11. Pencapaian Peserta KB Aktif Menurut Jenis Kontrasepsi

Desa	PUS	Jenis Kontrasepsi		
		IUD	MOW	MOP
1. SAPIH	627	16	-	16
2. NEGOROREJO	526	43	6	56
3. BRANGGAH	761	57	24	103
4. LAMBANGKUNING	620	55	36	70
5. PALANGBESI	772	8	2	62
6. BOTO	831	8	4	44
7. WONOGORO	349	29	3	49
8. LUMBANG	1268	111	8	123
9. TANDONSENTUL	758	24	6	34
10. PURUT	1448	21	33	16
Jumlah	7960	372	122	573

Sumber data : KB Kecamatan

Lanjutan Tabel IV.11

Desa	Jenis Kontrasepsi		
	IMPLAN	SUNTIK	PIL
1. SAPIH	200	70	127
2. NEGOROREJO	82	63	114
3. BRANGGAH	102	114	130
4. LAMBANGKUNING	72	92	107
5. PALANGBESI	119	93	251
6. BOTO	142	135	246
7. WONOGORO	44	16	104
8. LUMBANG	99	219	312
9. TANDONSENTUL	126	84	242
10. PURUT	212	230	486
Jumlah	1198	1116	2119

Sumber data : KB Kecamatan

Lanjutan Tabel IV.11

Desa	Jenis Kontrasepsi KONDOM	JUMLAH	%
1. SAPIH	9	438	69,86
2. NEGOROREJO	7	371	70,53
3. BRANGGAH	13	543	71,35
4. LAMBANGKUNING	10	442	71,29
5. PALANGBESI	12	547	70,85
6. BOTO	9	588	70,76
7. WONOGORO	7	252	72,21
8. LUMBANG	17	889	70,11
9. TANDONSENTUL	14	530	69,92
10. PURUT	17	1015	70,10
Jumlah	115	5615	70,54

Sumber data : KB Kecamatan

IV.12. Banyak Peserta KB Baru per Desa tahun 2009

Desa	Perkiraan Peminat	Pencapaian Jenis Kontrasepsi		
		IUD	MOW	MOP
1. SAPIH	104	2	-	-
2. NEGOROREJO	84	2	5	-
3. BRANGGAH	105	2	6	1
4. LAMBANGKUNING	99	2	-	1
5. PALANGBESI	129	2	1	-
6. BOTO	116	1	-	-
7. WONOGORO	79	3	7	-
8. LUMBANG	161	2	1	-
9. TANDONSENTUL	115	1	-	-
10. PURUT	163	3	-	-
Jumlah	1155	20	20	2

Sumber data : KB Kecamatan

Lanjutan tabel IV.12

Desa	Pencapaian Jenis Kontrasepsi		
	IMPLAN	SUNTIK	PIL
1. SAPIH	43	29	29
2. NEGOROREJO	19	31	25
3. BRANGGAH	17	37	37
4. LAMBANGKUNING	23	38	31
5. PALANGBESI	22	42	36
6. BOTO	22	43	39
7. WONOGORO	16	24	26
8. LUMBANG	29	67	57
9. TANDONSENTUL	19	39	40
10. PURUT	22	66	64
Jumlah	232	416	384

Sumber data : KB Kecamatan

Lanjutan tabel IV.12

Desa	Pencapaian Jenis Kontrasepsi		%
	KONDOM	JUMLAH	
1. SAPIH	10	113	108,65
2. NEGOROREJO	11	93	110,71
3. BRANGGAH	15	115	109,52
4. LAMBANGKUNING	10	105	106,06
5. PALANGBESI	15	118	91,47
6. BOTO	8	113	97,41
7. WONOGORO	11	87	110,13
8. LUMBANG	20	176	109,32
9. TANDONSENTUL	12	111	96,52
10. PURUT	17	172	105,52
Jumlah	129	1203	104,16

Sumber data : KB Kecamatan

IV.13. Banyaknya Keluarga menurut Tahap Kesejahteraan per Desa

Desa	Pra KS	KS I	KS II	KS III	KS III Plus
1. SAPIH	258	94	112	306	27
2. NEGOROREJO	247	133	151	109	22
3. BRANGGAH	172	334	473	12	17
4. LAMBANGKUNING	105	117	231	267	8
5. PALANGBESI	184	181	462	61	16
6. BOTO	281	305	304	106	18
7. WONOGORO	215	92	131	37	12
8. LUMBANG	169	389	676	108	117
9. TANDONSENTUL	196	185	567	21	16
10. PURUT	437	734	619	31	21
Jumlah	2264	2564	3726	1058	274

Sumber data : KB Kecamatan

IV.14. Kejadian Nikah, Talak, Rujuk dan Cerai per Desa

Desa	Banyaknya Kejadian			
	Nikah	Talak	Cerai	Rujuk
1. SAPIH	27	-	1	-
2. NEGOROREJO	23	1	2	-
3. BRANGGAH	20	-	2	-
4. LAMBANGKUNING	24	-	-	-
5. PALANGBESI	43	-	3	-
6. BOTO	36	1	1	-
7. WONOGORO	21	-	-	-
8. LUMBANG	47	1	2	-
9. TANDONSENTUL	30	-	2	-
10. PURUT	36	-	4	-
Jumlah	307	3	17	*

Sumber data : KUA Kec. Lumbang

IV.15. Penduduk Menurut Agama yang Dianut per Desa

Desa	Agama					Jumlah
	Islam	K. Katolik	K. Protestan	Hindu	Budha	
1. SAPIH	2.580	-	-	-	-	2.580
2. NEGOROREJO	2.141	-	-	-	-	2.141
3. BRANGGAH	3.005	-	-	-	-	3.005
4. LAMBANGKUNING	2.290	-	3	-	-	2.293
5. PALANGBESI	3.510	1	3	-	-	3.514
6. BOTO	3.823	-	1	-	-	3.824
7. WONOGORO	1.487	-	7	-	-	1.494
8. LUMBANG	4.827	6	12	-	-	4.845
9. TANDONSENTUL	3.104	-	-	-	-	3.104
10. PURUT	5.502	-	-	-	-	5.502
Jumlah	32.269	7	26	0	0	32.302

Sumber data : Kantor Kecamatan

IV.16. Banyaknya Tempat Ibadah Menurut Jenis per Desa

Desa	Masjid	Langgar	Gereja	Pura
1. SAPIH	3	5	-	-
2. NEGOROREJO	2	10	-	-
3. BRANGGAH	3	9	-	-
4. LAMBANGKUNING	2	18	-	-
5. PALANGBESI	3	14	-	-
6. BOTO	6	67	-	-
7. WONOGORO	1	6	-	-
8. LUMBANG	5	37	-	-
9. TANDONSENTUL	3	34	-	-
10. PURUT	6	79	-	-
Jumlah	34	279	-	-


Sumber data : Kantor Kecamatan

IV.17. Banyaknya Jama'ah Haji Tahun 2009

Desa	Laki-laki	Perempuan	Jumlah
1. SAPIH	-	-	-
2. NEGOROREJO	1	1	2
3. BRANGGAH	1	-	1
4. LAMBANGKUNING	-	-	-
5. PALANGBESI	-	-	-
6. BOTO	1	-	1
7. WONOGORO	-	-	-
8. LUMBANG	-	-	-
9. TANDONSENTUL	1	-	1
10. PURUT	-	-	-
Jumlah	4	1	5

Sumber data : KUA

Bab V Pertanian



V. PERTANIAN

V.1. Luas Tanam, Panen dan Produksi Tanaman Padi

Desa	Luas (Ha)		Produksi (Ton)	Rata-rata
	Tanam	Panen		Produksi (Kw/Ha)
1. SAPIH	-	-	-	-
2. NEGOROREJO	96	93	4.891,8	52,60
3. BRANGGAH	122	118	5.876,4	49,80
4. LAMBANGKUNING	67	64	2.976,0	46,50
5. PALANGBESI	174	169	8.010,6	47,40
6. BOTO	93	89	4.245,3	47,70
7. WONOGORO	66	64	2.956,8	46,20
8. LUMBANG	169	164	9.905,6	60,40
9. TANDONSENTUL	138	132	7.471,2	56,60
10. PURUT	339	331	17.642,3	53,30
Jumlah	1264	1224	63.976,0	52,27

Sumber data : Mantri Pertanian Kecamatan

V.2. Luas Tanam, Panen dan Produksi Tanaman Jagung

Desa	Luas (Ha)		Produksi (Ton)	Rata-rata
	Tanam	Panen		Produksi (Kw/Ha)
1. SAPIH	134	113	5.966,4	52,80
2. NEGOROREJO	109	89	4.414,4	49,60
3. BRANGGAH	197	168	8.332,8	49,60
4. LAMBANGKUNING	114	85	4.097,0	48,20
5. PALANGBESI	176	131	6.707,2	51,20
6. BOTO	138	115	5.393,5	46,90
7. WONOGORO	102	73	3.518,6	48,20
8. LUMBANG	164	129	7.830,3	60,70
9. TANDONSENTUL	247	215	11.008,0	51,20
10. PURUT	339	312	17.596,8	56,40
Jumlah	1720	1430	74.865,0	52,35

Sumber data : Mantri Pertanian Kecamatan

V.3. Luas Tanam, Panen dan Produksi Tanaman Kacang Tanah

Desa	Luas (Ha)		Produksi (Ton)	Rata-rata Produksi (Kw/Ha)
	Tanam	Panen		
1. SAPIH	-	-	-	-
2. NEGOROREJO	27	27	248,40	9,20
3. BRANGGAH	23	23	197,80	8,60
4. LAMBANGKUNING	14	14	123,20	8,80
5. PALANGBESI	43	43	382,70	8,90
6. BOTO	31	31	266,60	8,60
7. WONOGORO	17	17	151,30	8,90
8. LUMBANG	51	51	494,70	9,70
9. TANDONSENTUL	32	32	300,80	9,40
10. PURUT	63	63	617,40	9,80
Jumlah	301	301	2782,90	9,25

Sumber data : Mantri Pertanian Kecamatan

V.4. Luas Tanam, Panen dan Produksi Tanaman Ubi Kayu

Desa	Luas (Ha)		Produksi (Ton)	Rata-rata Produksi (Kw/Ha)
	Tanam	Panen		
1. SAPIH	179	179	26.456,20	147,80
2. NEGOROREJO	96	96	14.035,20	146,20
3. BRANGGAH	107	107	15.493,60	144,80
4. LAMBANGKUNING	84	84	11.188,80	133,20
5. PALANGBESI	117	117	16.625,70	142,10
6. BOTO	108	108	14.331,60	132,70
7. WONOGORO	51	51	7.221,60	141,60
8. LUMBANG	82	82	11.758,80	143,40
9. TANDONSENTUL	152	152	21.827,20	143,60
10. PURUT	349	349	48.266,70	138,30
Jumlah	1325	1325	187.205,40	141,29

Sumber data : Mantri Pertanian Kecamatan

V.5. Luas Tanam, Panen dan Produksi Tanaman Perkebunan

Desa	Kapuk Randu		Kelapa *)	
	Luas (Ha)	Produksi (Kw)	Luas (Ha)	Produksi (Kw)
1. SAPIH	-	-	-	-
2. NEGOROREJO	27	78,00	-	-
3. BRANGGAH	35,5	115,50	-	-
4. LAMBANGKUNING	17,75	52,50	-	-
5. PALANGBESI	50,25	150,00	-	-
6. BOTO	26,3	65,00	-	-
7. WONOGORO	15	49,00	-	-
8. LUMBANG	21,75	63,00	-	-
9. TANDONSENTUL	21,25	63,00	-	-
10. PURUT	14,25	49,00	-	-
Jumlah	229,05	685	0	0

Sumber data : Mantri Pertanian Kecamatan

Ket : *) Data tidak tersedia

V.6. Banyaknya Ternak Besar per Desa

Desa	Sapi *)		Kuda *)
	Perah	Potong	
1. SAPIH	-	568	-
2. NEGOROREJO	20	471	-
3. BRANGGAH	-	625	1
4. LAMBANGKUNING	-	549	4
5. PALANGBESI	-	732	-
6. BOTO	-	624	-
7. WONOGORO	-	871	-
8. LUMBANG	-	475	3
9. TANDONSENTUL	-	717	-
10. PURUT	-	1.223	-
Jumlah	20	6.855	8

Sumber data : Petugas Tehnis Peternakan

Ket : *) Data tahun lalu

V.7. Banyaknya Ternak Kecil per Desa

Desa	Kambing *)	Domba *)	Babi *)
1. SAPIH	237	127	-
2. NEGOROREJO	619	153	-
3. BRANGGAH	438	265	-
4. LAMBANGKUNING	497	261	-
5. PALANGBESI	263	328	-
6. BOTO	211	155	-
7. WONOGORO	217	245	-
8. LUMBANG	613	241	-
9. TANDONSENTUL	250	217	-
10. PURUT	714	516	-
Jumlah	4.059	2.508	-

Sumber data : Petugas Tehnis Peternakan

Ket : *) Data tahun lalu


V.8. Banyaknya Ternak Unggas per Desa

Desa	Ayam *)		Itik
	RAS	Buras	
1. SAPIH	-	817	-
2. NEGOROREJO	117	2.650	-
3. BRANGGAH	57	2.852	-
4. LAMBANGKUNING	63	1.758	-
5. PALANGBESI	1.851	1.711	-
6. BOTO	563	1.615	-
7. WONOGORO	217	2.752	-
8. LUMBANG	87	1.571	-
9. TANDONSENTUL	211	2.748	200
10. PURUT	97	2.379	-
Jumlah	3.263	20.853	200

Sumber data : Petugas Tehnis Peternakan

Ket : *) Data tahun lalu

Bab VI Perdagangan



VI. PERDAGANGAN

VI.1. Fasilitas Perdagangan per Desa

Desa	Pasar Umum	Toko	Warung
1. SAPIH	-	14	2
2. NEGOROREJO	-	21	6
3. BRANGGAH	-	31	3
4. LAMBANGKUNING	-	22	5
5. PALANGBESI	-	20	3
6. BOTO	-	33	14
7. WONOGORO	-	9	6
8. LUMBANG	1	152	28
9. TANDONSENTUL	-	21	5
10. PURUT	1	34	8
Jumlah	2	357	80

Sumber Data : Monografi Desa

VI.2 Fasilitas Keuangan per Desa

Desa	KUD	Koperasi Lainya	Bank Desa	BRI	BPR
1. SAPIH	-	-	-	-	-
2. NEGOROREJO	-	-	-	-	-
3. BRANGGAH	-	-	-	-	-
4. LAMBANGKUNING	-	-	-	-	-
5. PALANGBESI	-	-	-	-	-
6. BOTO	-	-	-	-	-
7. WONOGORO	-	-	-	-	-
8. LUMBANG	-	2	-	-	-
9. TANDONSENTUL	-	-	-	-	-
10. PURUT	-	-	-	-	-
Jumlah	-	2	-	-	-

Sumber Data : Monografi Desa

Bab VII Perhubungan



VII. PERHUBUNGAN

VII.1. Banyaknya Alat Komunikasi per Desa

Desa	TV	RADIO	WARTEL	TELPON	
				UMUM	Pelanggan
1. SAPIH	121	172	-	-	-
2. NEGOROREJO	198	143	-	-	2
3. BRANGGAH	211	284	-	-	3
4. LAMBANGKUNING	203	98	-	-	28
5. PALANGBESI	159	74	-	-	-
6. BOTO	387	198	-	-	7
7. WONOGORO	109	87	-	-	18
8. LUMBANG	748	917	-	-	127
9. TANDONSENTUL	196	62	-	-	10
10. PURUT	407	109	-	-	15
Jumlah	2.739	2.144	-	-	210


Sumber Data : Monografi Desa

VII.2. Banyaknya Kendaraan Bermotor per desa

Desa	Sedan/ Station	PICK UP	TRUK	Sepeda Motor
1. SAPIH	-	7	2	482
2. NEGOROREJO	7	12	2	178
3. BRANGGAH	8	10	-	196
4. LAMBANGKUNING	8	10	4	177
5. PALANGBESI	1	9	2	104
6. BOTO	9	9	3	369
7. WONOGORO	4	4	2	142
8. LUMBANG	34	37	9	649
9. TANDONSENTUL	7	6	4	134
10. PURUT	5	11	3	172
Jumlah	83	115	31	2.603

Sumber Data : Monografi Desa

Bab VIII Industri



VIII. INDUSTRI

VIII.1. Banyaknya Industri Menurut Klasifikasi per Desa

Desa	Industri		
	Besar	Sedang	Kecil
1. SAPIH	-	-	5
2. NEGOROREJO	-	-	32
3. BRANGGAH	-	-	59
4. LAMBANGKUNING	-	-	34
5. PALANGBESI	-	-	9
6. BOTO	-	-	12
7. WONOGORO	-	-	26
8. LUMBANG	-	-	43
9. TANDONSENTUL	-	-	26
10. PURUT	-	1	24
Jumlah	-	1	270

Sumber Data : Monografi Desa

VIII.2. Banyaknya Industri Kerajinan Rumah Tangga per Desa

Desa	Industri Kerajinan Rumah Tangga		
	Mebel	Tahu/Tempe	Bambu
1. SAPIH	-	-	5
2. NEGOROREJO	-	-	5
3. BRANGGAH	2	-	40
4. LAMBANGKUNING	2	-	6
5. PALANGBESI	1	-	3
6. BOTO	4	-	2
7. WONOGORO	1	-	8
8. LUMBANG	3	8	6
9. TANDONSENTUL	2	-	-
10. PURUT	6	-	-
Jumlah	21	8	75

Sumber Data : Monografi Desa

VIII.3. Banyaknya Pelanggan Listrik dan Air Minum per Desa

Desa	Pelanggan	
	PLN	PDAM
1. SAPIH	242	-
2. NEGOROREJO	289	-
3. BRANGGAH	241	-
4. LAMBANGKUNING	265	-
5. PALANGBESI	195	-
6. BOTO	352	-
7. WONOGORO	191	-
8. LUMBANG	706	-
9. TANDONSENTUL	322	-
10. PURUT	281	-
Jumlah	3084	-

Sumber Data : Monografi Desa

Bab IX Lingkungan dan Perumahan



IX. LINGKUNGAN & PERUMAHAN

IX.1. Banyaknya Rumah Permanen, Semi Permanen dan Bambu

Desa	Rumah			Jumlah
	Permanen	Semi	Bambu	
1. SAPIH	437	113	169	719
2. NEGOROREJO	439	108	22	569
3. BRANGGAH	534	206	109	849
4. LAMBANGKUNING	387	174	77	638
5. PALANGBESI	594	271	121	986
6. BOTO	780	129	105	1.014
7. WONOGORO	279	101	42	422
8. LUMBANG	1.064	181	61	1.306
9. TANDONSENTUL	625	203	98	926
10. PURUT	1.122	256	240	1.618
Jumlah	6.261	1.742	1.044	9.047

Sumber Data : Monografi Kecamatan

IX.2. Banyaknya Jamban yang Dipakai Rumah Tangga

Desa	Jamban		
	Septik	Plengseng + Cemplung	Jumlah
1. SAPIH	18	560	578
2. NEGOROREJO	32	394	426
3. BRANGGAH	39	586	625
4. LAMBANGKUNING	43	480	523
5. PALANGBESI	23	200	223
6. BOTO	83	277	360
7. WONOGORO	47	230	277
8. LUMBANG	68	714	782
9. TANDONSENTUL	32	351	383
10. PURUT	50	386	436
Jumlah	435	4.178	4.613

Sumber Data : Monografi Kecamatan