

Katalog BPS : 1102001.1111021



Kecamatan Nisam Antara Dalam Angka 2021



**BADAN PUSAT STATISTIK
KABUPATEN ACEH UTARA**



Kecamatan Nisam Antara Dalam Angka 2021

**KECAMATAN NISAM ANTARA
DALAM ANGKA 2021**

Nomor Katalog BPS : 1102001.1111021
Nomor ISSN : 2528-5475
Nomor Publikasi : 11110.1602
Ukuran : 14,8 x 21 cm
Jumlah Halaman : v + 60 Halaman

Naskah :

BPS Kabupaten Aceh Utara.

Design dan Gambar :

BPS Kabupaten Aceh Utara.

Dicetak Oleh :

BPS Kabupaten Aceh Utara.

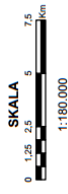
Diterbitkan Oleh :

BPS Kabupaten Aceh Utara

Dilarang mengumumkan, mendistribusikan, mengomunikasikan,
dan/atau menggandakan sebagian atau seluruh isi buku ini untuk tujuan
komersil tanpa izin tertulis dari Badan Pusat Statistik.

*Prohibited to announce, distribute, communicate, and/or copy part or all
this book for commercial purpose without permission from Statistic
Indonesia.*

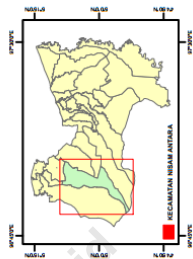
**PETA INDEKS
KECAMATAN NISAM ANTARA
KABUPATEN ACEH UTARA
PROVINSI ACEH**



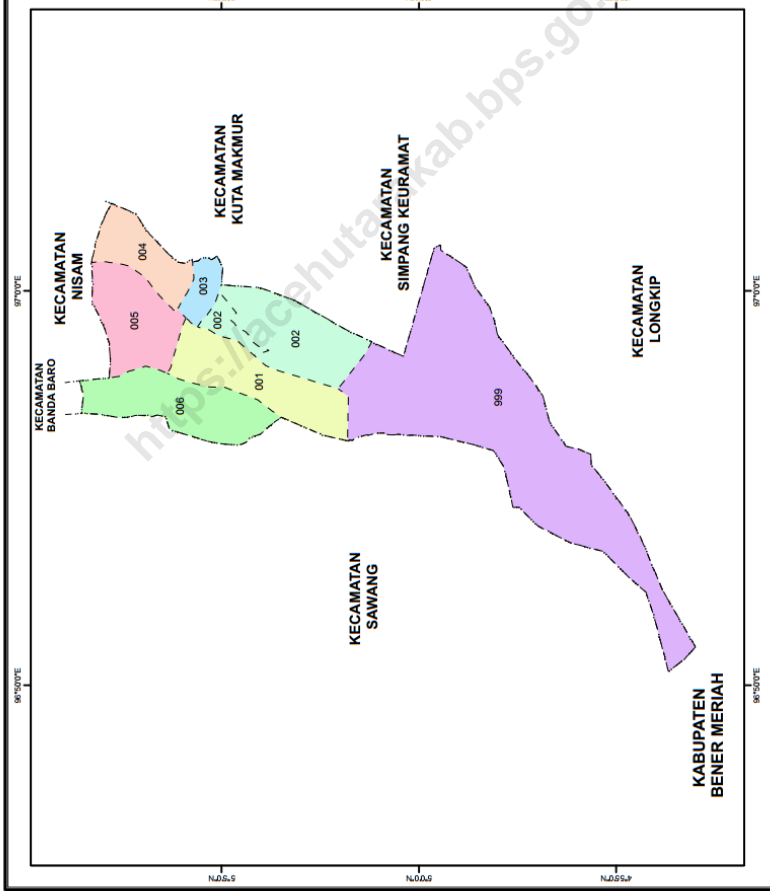
LEGENDA

- BATAS ADMINISTRASI**
 - - - - - Batas Kabupaten
 - - - - - Batas Kecamatan
 - - - - - Batas Desa
- KODE DAN NAMA CAMPOUNGDESA**

- 001 Alur Dua
- 002 Alur Papuan
- 003 Bang Jait
- 004 Bang Poton
- 005 Darussalam
- 006 Seumrah
- 999 Hutan



Sumber : Peta Indeks Wilayah BPS, 2013





**KEPALA BPS KABUPATEN ACEH UTARA
NURSAIDAH, SE, M.Si
NIP. 196407031991032002**



KOORDINATOR STATISTIK KECAMATAN NISAM ANTARA

KATA PENGANTAR

Publikasi Kecamatan Nisam Antara Dalam Angka Tahun 2021 ini memberikan gambaran umum mengenai Kecamatan Nisam Antara dan merupakan hasil pengumpulan data, yang bersumber dari Kepala Desa/Geuchik dan Badan, Dinas, dan Kantor dalam jajaran Pemda Kabupaten Aceh Utara dan penyempurnaan oleh Badan Pusat Statistik (BPS) Kabupaten Aceh Utara.

Kami mengucapkan terima kasih kepada semua pihak yang telah membantu kegiatan pengumpulan data sehingga publikasi ini dapat diselesaikan. Kritik dan saran kami harapkan untuk menyempurnakan publikasi ini di tahun yang akan datang. Semoga publikasi ini bermanfaat bagi semua pihak.

Alue Dua, September 2021
Koordinator Statistik Kecamatan

SAIFUL YADI
NIP.19740822 200604 1 012



**BADAN PUSAT STATISTIK
KABUPATEN ACEH UTARA**

SAMBUTAN KEPALA BPS KABUPATEN ACEH UTARA

Publikasi Kecamatan Nisam Antara Dalam Angka Tahun 2021 ini merupakan kelanjutan dari penerbitan yang sama pada tahun sebelumnya. Publikasi ini hasil karya Koordinator Statistik Kecamatan (KSK) Nisam Antara, dalam rangka menyajikan data-data yang dibutuhkan untuk proses perencanaan dan evaluasi pembangunan di wilayah kecamatan ini.

Kepada semua pihak yang telah berpartisipasi dalam penyusunan publikasi ini kami ucapkan terima kasih dan diharapkan agar kerjasamayang baik ini dapat dilanjutkan pada masa yang akan datang, sehingga penerbitan publikasi ini akan semakin sempurna.

Semoga penyajian publikasi ini dapat bermanfaat untuk semua pihak.

Lhoksukon, September 2021
Kepala Badan Pusat Statistik
Kabupaten Aceh Utara



NURSAIDAH, SE, M.Si
NIP. 19640703 199103 2 002

DAFTAR ISI

1	Kata Pengantar Koordinator Statistik Kecamatan	i
2	Kata Sambutan Camat	ii
3	Kata Sambutan Kepala Badan Pusat Statistik Kabupaten Aceh Utara	iii
4	Daftar Isi	iv
Bab I Geografis		
	Letak Geografis Kecamatan	1
1	Letak Geografis Desa	2
2	Letak Topografi Desa	3
3	Letak Desa Terhadap Hutan	4
4	Luas Desa dan Penggunaan Lahan	5
Bab II Pemerintahan		
1	Nama Kemukiman, Desa dan Jumlah Dusun	6
2	Jumlah Aparat Desa	7
3	Jumlah Kepala Desa Menurut Tingkat Pendidikan	8
4	Jumlah Pegawai Kantor Camat Menurut Pendidikan	9
5	Jumlah Pegawai Kantor Camat Menurut Pangkat/Golongan	10
6	Jumlah Tenaga Dari Instansi Terkait Yang Bertugas Di Kecamatan Menurut Jenis Kelamin	11
7	Jarak Desa/Gampong dari Ibukota Kecamatan dan Ibukota Kabupaten	12
8	Jumlah Fasilitas Pemerintahan Desa	13
9	Nama-nama Camat yang Bertugas di Kecamatan	14
Bab III Penduduk		
1	Perkembangan Jumlah Penduduk Menurut Desa	15
2	Jumlah Penduduk Menurut Jenis Kelamin	16
3	Jumlah Penduduk Menurut Kelompok Umur	17
4	Jumlah Kelahiran dan Kematian Menurut Desa	18
5	Jumlah Penduduk Datang dan Pindah Menurut Desa	19
6	Bahan Bakar Untuk Memasak Yang Digunakan Keluarga	20
7	Jumlah Keluarga Pertanian Sub Sektor	21
Bab IV Sosial		
1	Jumlah Sekolah Umum Menurut Tingkat Pendidikan	22
2	Jumlah Sekolah Agama Menurut Tingkat Pendidikan	23
3	Jumlah Guru dan Murid Sekolah Dasar (SD) dan Madrasah Ibtidaiyah (MI)	24
4	Jumlah Guru dan Murid Sekolah Menengah Pertama (SMP) Dan Madrasah Tsa Pertama (SLTP) dan Madrasah Tsanawiyah (MTs)	25
5	Jumlah Guru dan Murid Sekolah Menengah Atas (SMA) dan Madrasah Aliyah (MA)	26

6	Jumlah Tenaga Pengajar Menurut Jenis Sekolah	27
7	Jumlah <i>Dayah</i> /Pesantren dan Balai Pengajian Menurut Desa	28
8	Jumlah Santri <i>Dayah</i> /Pesantren Menurut Jenis Kelamin	29
9	Jumlah Ustadz dan Ustadzah <i>Dayah</i> /Pesantren	30
10	Jumlah Sarana Ibadah Menurut Desa	31
11	Jumlah Sarana Pelayanan Kesehatan Utama	32
12	Jumlah Sarana Pelayanan Kesehatan Menurut Desa	33
13	Jumlah Tenaga Kesehatan Menurut Puskesmas/Pustu	34
14	Jumlah Tenaga Kesehatan Menurut Fungsi dan Jenisnya	35
15	Jumlah Nikah, Talak, Cerai dan Rujuk yang Tercatat di Kantor Urusan Agama (Kecamatan Menurut Bulan	36
16	Jumlah Rumah Tangga Menurut Alat Penerangan yang Digunakan	37
17	Penggunaan Sumber Air Sebagian Besar Keluarga	38
18	Jenis Bangunan Tempat Tinggal Menurut Jenis Dinding Terluas	39
19	Jumlah Sarana Olahraga Menurut Jenis Kegiatan	40
20	Perkembangan Tindak Kriminal Per Jenis Kasus di Wilayah Tugas Polsek Nisam Antara	41

Bab V Pertanian

1	Luas Lahan Sawah Menurut Jenis Pengairan	44
2	Luas Tanam, Luas Panen, Produksi dan Biofarmaka	45
3	Luas Tanam Luas Panen Produksi Dan Produktivitas Tanaman Hortikultura	46
4	Komposisi Tanaman Produksi dan Produktivitas Tanaman Perkebunan Rakyat	47
5	Populasi dan Pematangan Ternak Besar, Kecil dan Unggas	47
6	Jumlah Fasilitas Dan Saran Pertanian	49

Bab VI Perekonomian

1	Jenis Jalan Utama Desa	50
2	Jumlah Pasar, Kios/Toko dan Kedai Makanan/Minuman	51
3	Jumlah Industri Kecil dan Rumah Tangga Menurut Jenis	52
4	Jumlah Kendaraan Angkutan Menurut Jenis	53
5	Jumlah Lembaga Keuangan dan Koperasi Menurut Desa	54
6	Harga Eceran Beras Kampung dan Ikan di Ibukota Kecamatan Menurut Bulan	55
7	Harga Eceran Daging dan Telur di Ibukota Kecamatan Menurut Bulan	56
8	Harga Eceran Gula Pasir, Garam Dapur dan Tepung Terigu di Ibukota Kecamatan Menurut Bulan	57
9	Harga Eceran Minyak Goreng dan Minyak Tanah di Ibukota Kecamatan Menurut Bulan	58
10	Harga Komoditi Tanaman Bahan Makanan Menurut Bulan	59
11	Harga Komoditi Tanaman Perkebunan Menurut Bulan	60



Geografis



<https://aceh.kerakab.bps.go.id>

Letak Geografis Kecamatan

Nama Kecamatan	:	NISAM ANTARA
Ibukota Kecamatan	:	ALUE DUA
Luas Kecamatan	:	84,38 KM ² / 8.438 Ha
Banyaknya Kemukiman	:	1
Jumlah Desa	:	6
Tinggi Tempat Dari Permukaan Laut	:	388 M

Batas-batas Kecamatan :

Sebelah Utara	:	Kec. Nisam dan Kec. Banda Baro
Sebelah Selatan	:	Kab. Bener Meriah
Sebelah Barat	:	Kec. Sawang
Sebelah Timur	:	Kab. Bener Meriah dan Kec. Kuta Makmur

Tabel 1.1
Letak Geografis Desa

Desa/ Gampong	Pantai	Bukan Pantai		
		Lembah	Lereng	Dataran
(1)	(2)	(3)	(4)	(5)
1 Alue Dua	-	-	-	√
2 Alue Papeuen	-	-	-	√
3 Blang Jrat	-	-	-	√
4 Blang Pohroh	-	-	-	√
5 Darussalam	-	-	-	√
6 Seumirah	-	-	-	√
Jumlah	0	0	0	6

Sumber : Kantor Camat Nisam Antara

Tabel 1.2
Letak Topografis Desa

Desa/ Gampong	Dataran	Berbukit
(1)	(2)	(3)
1 Alue Dua	-	√
2 Alue Papeuen	-	√
3 Blang Jrat	-	√
4 Blang Pohroh	-	√
5 Darussalam	-	√
6 Seumirah	-	√
Jumlah	0	6

Sumber : Kantor Camat Nisam Antara

Tabel 1.3
Letak Desa Terhadap Hutan

Desa/ Gampong	Didalam Hutan	Di Tepi Hutan	Di Luar Hutan
(1)	(2)	(3)	(3)
1 Alue Dua	-	√	-
2 Alue Papeuen	-	-	√
3 Blang Jrat	-	-	√
4 Blang Pohroh	-	-	√
5 Darussalam	-	-	√
6 Seumirah	-	-	√
Jumlah	0	1	5

Sumber : Kantor Camat Nisam Antara

Tabel 1.4
Luas Desa dan Penggunaan Lahan

Desa/ Gampong	Luas Desa (Ha)	Penggunaan Lahan	
		Lahan Sawah	Bukan Lahan Sawah
(1)	(2)	(3)	(4)
1 Alue Dua	1,336	0	1,336
2 Alue Papeuen	1,360	0	1,360
3 Blang Jrat	600	0	600
4 Blang Pohroh	500	0	500
5 Darussalam	606	0	606
6 Seumirah	4,036	0	4,036
Jumlah	8,438	0	8,438

Sumber : Kantor Camat Nisam Antara



Pemerintahan



<https://www.gutenberg.org/files/63000/63000-h/63000-h.htm>

Tabel 2.1
 Nama Kemukiman, Desa dan Jumlah Dusun
 2020

Kemukiman	Meliputi Desa	Jumlah Dusun
(1)	(2)	(3)
1 Batee Pila	Alue Papeuen	8
	Blang Jrat	3
	Blang Pohroh	3
2 Lhok Drien	Alue Dua	9
	Darussalam	5
	Seumirah	8

Sumber : Kantor Camat Nisam Antara

Tabel 2.2
Jumlah Aparat Desa
2020

	Desa/ Gampong	Kepala Desa/ Gampong	Sekretaris Desa/ Gampong	Kepala Dusun	<i>Tuha Peut</i>
	(1)	(2)	(3)	(4)	(5)
1	Alue Dua	1	1	9	9
2	Alue Papeuen	1	1	8	9
3	Blang Jrat	1	1	3	7
4	Blang Pohroh	1	1	3	7
5	Darussalam	1	1	5	6
6	Seumirah	1	1	8	9
	Jumlah	6	6	36	47

Sumber : Kantor Camat Nisam Antara

Tabel 2.3
Jumlah Kepala Desa Menurut Pendidikan
2020

Jenjang Pendidikan yang Ditamatkan	Jumlah
(1)	(2)
Tidak Tamat SD	-
SD	-
SLTP	-
SMU	6
Diploma/Sarjana	-
Jumlah	6

Sumber : Kantor Camat Nisam Antara

Tabel 2.4
Jumlah Pegawai Kantor Camat Menurut Pendidikan
2020

Jenjang Pendidikan yang Ditamatkan	Jumlah
(1)	(2)
Tidak Tamat SD	-
SD	1
SLTP	2
SMU	9
Diploma/Sarjana	4
Jumlah	16

Sumber : Kantor Camat Nisam Antara

Tabel 2.5
Jumlah Pegawai Kantor Camat Menurut
Pangkat/Golongan
2020

Pangkat		Jumlah Pegawai
Golongan	Ruang	
(1)	(2)	(3)
IV	a	1
	b	1
	c	-
	d	-
III	a	-
	b	-
	c	1
	d	3
II	a	1
	b	1
	c	1
	d	2
I	a	-
	b	-
	c	1
	d	-
Jumlah		12

Sumber : Kantor Camat Nisam Antara

Tabel 2.6
 Jumlah Tenaga Dari Instansi Terkait yang
 Bertugas di Kecamatan Menurut Jenis Kelamin
 2020

	Instansi	Jenis Kelamin		Jumlah
		Laki-laki	Perempuan	
	(1)	(2)	(3)	(4)
1	Badan Pusat Statistik	1	-	1
2	Pertanian	1	-	1
3	Peternakan	3	-	3
4	Perkebunan	1	-	1
5	Kehutanan	9	1	10
6	Transmigrasi	-	-	0
7	Penerangan	-	-	0
8	Keluarga Berencana	2	2	4
9	Pekerjaan Umum	-	-	0
10	Dinas Kesehatan	6	19	25
11	PT Pos	-	-	0
12	Kantor Urusan Agama	4	-	4
13	Polsek	6	-	6
14	Koramil	10	-	10
15	Dinas Pendidikan	-	-	0
16	Staf Honor Kantor Camat	11	8	19
	Jumlah	54	28	84

Sumber : Kantor Camat Nisam Antara

Tabel 2.7
 Jarak Desa/Gampong dari Ibukota Kecamatan dan
 Ibukota Kabupaten
 (Km)

	Desa/ Gampong	Jarak dari Desa ke	
		Ibukota Kecamatan	Ibukota Kabupaten
	(1)	(2)	(3)
1	Alue Dua	0.0	46.0
2	Alue Papeuen	7.0	39.0
3	Blang Jrat	8.0	38.0
4	Blang Pohroh	14.0	32.0
5	Darussalam	10.0	36.0
6	Seumirah	2.0	44.0

Sumber : Kantor Camat Nisam Antara

Tabel 2.8
Jumlah Fasilitas Pemerintahan Desa
2020

Desa/ Gampong	Kantor Desa	Balai Desa
(1)	(2)	(3)
1 Alue Dua	1	1
2 Alue Papeuen	1	1
3 Blang Jrat	1	1
4 Blang Pohroh	1	1
5 Darussalam	1	1
6 Seumirah	1	1
Jumlah	6	6

Sumber : Kantor Camat Nisam Antara

Tabel 2.9
 Nama-nama Camat yang Bertugas di Kecamatan
 Nisam Antara

Nama Camat	Periode Masa Tugas
(1)	(2)
1 Zulkarnaini,SE	2007 - 2008
2 Mucktar,SE	2008 - 2010
3 Ibrahim,S.Sos	2010 - 2014
4 Drs M Yusuf	2014 - 2015
5 Irsyad,S.Sos	2015 - Sekarang

Sumber : Kantor Camat Nisam Antara



Penduduk



Tabel 3.1
Perkembangan Jumlah Penduduk Menurut Desa
2019 - 2020

Desa/ Gampong	2019	2020
(1)	(2)	(3)
1 Alue Dua	5,218	3,986
2 Alue Papeuen	1,889	2,587
3 Blang Jrat	890	576
4 Blang Pohroh	703	644
5 Darussalam	1,779	1,442
6 Seumirah	3,556	4,230
Jumlah	14,035	13,465

Sumber : BPS Kabupaten Aceh Utara

Tabel 3.2
Jumlah Penduduk Menurut Jenis Kelamin
2020

Desa/ Gampong	Laki-laki	Perempuan	Jumlah
(1)	(2)	(3)	(4)
1 Alue Dua	2,391	1,595	3,986
2 Alue Papeuen	912	1,675	2,587
3 Blang Jrat	427	149	576
4 Blang Pohroh	351	293	644
5 Darussalam	723	719	1,442
6 Seumirah	1,824	2,406	4,230
Jumlah	6,628	6,837	13,465

Sumber : BPS Kabupaten Aceh Utara

Tabel 3.3
Jumlah Penduduk Menurut Kelompok Umur
2020

Kelompok Umur	Jumlah Penduduk
(1)	(2)
0 - 4	1,404
5 - 14	2,626
15 - 64	8,766
65+	669
Jumlah	13,465

Tabel 3.4
Jumlah Kelahiran dan Kematian Menurut Desa
2020

Desa/ Gampong	Jumlah Kelahiran	Jumlah Kematian
(1)	(2)	(3)
1 Alue Dua	23	11
2 Alue Papeuen	20	14
3 Blang Jrat	7	5
4 Blang Pohroh	9	2
5 Darussalam	12	7
6 Seumirah	18	6
Jumlah	89	45

Sumber : Koordinator Statistik Kecamatan

Tabel 3.5
Jumlah Penduduk Datang dan Pindah Menurut Desa
2020

Desa/ Gampong	Jumlah Penduduk Datang	Jumlah Penduduk Pindah
(1)	(2)	(3)
1 Alue Dua	19	7
2 Alue Papeuen	21	7
3 Blang Jrat	4	4
4 Blang Pohroh	6	2
5 Darussalam	11	14
6 Seumirah	14	5
Jumlah	75	39

Sumber : Koordinator Statistik Kecamatan

Tabel 3.6
Bahan Bakar Untuk Memasak Yang Digunakan Keluarga
2020

	Desa/ Gampong	Elpiji 12 Kg	Elpiji 3 Kg	Arang	Kayu Bakar
	(1)	(2)	(3)	(4)	(5)
1	Alue Dua	√	√	√	√
2	Alue Papeuen	√	√	√	√
3	Blang Jrat	√	√	√	√
4	Blang Pohroh	√	√	√	√
5	Darussalam	√	√	√	√
6	Seumirah	√	√	√	√

Sumber : Koordinator Statistik Kecamatan

Tabel 3.7
Jumlah Keluarga Pertanian Menurut Sub Sektor
2020

	Desa/ Gampong	Tanaman Pangan	Perkebunan	Kehutanan
	(1)	(2)	(3)	(4)
1	Alue Dua	96	240	89
2	Alue Papeuen	-	651	50
3	Blang Jrat	-	89	2
4	Blang Pohroh	-	75	7
5	Darussalam	19	269	55
6	Seumirah	58	710	115
	Jumlah	173	2,034	318

Sumber : Koordinator Statistik Kecamatan



Sosial



Tabel 4.1
Jumlah Sekolah Umum Menurut Tingkat Pendidikan
2020

	Desa/ Gampong	SD	SMP	SMA	SMK	Per guruan Tinggi
	(1)	(2)	(3)	(4)	(5)	(6)
1	Alue Dua	3	1	1	-	-
2	Alue Papeuen	3	1	-	-	-
3	Blang Jrat	-	-	-	-	-
4	Blang Pohroh	1	-	-	-	-
5	Darussalam	1	-	-	-	-
6	Seumirah	4	1	-	-	-
	Jumlah	12	3	1	0	0

Sumber : Koordinator Statistik Kecamatan

Tabel 4.2
Jumlah Sekolah Agama Menurut Tingkat Pendidikan*)
2020

Desa/ Gampong	MI	MTs	MA
(1)	(2)	(3)	(4)
1 Alue Dua	-	-	-
2 Alue Papeuen	-	1	-
3 Blang Jrat	-	-	-
4 Blang Pohroh	-	-	-
5 Darussalam	-	-	-
6 Seumirah	-	1	1
Jumlah	0	2	1

Sumber : Koordinator Statistik Kecamatan

Tabel 4.3
Jumlah Guru dan Murid Sekolah Dasar (SD)
dan Madrasah Ibtidaiyah (MI)
2020

	Nama Sekolah	Jumlah Guru	Jumlah Murid
	(1)	(2)	(3)
1	SD N 12 Blang Pohroh	12	105
2	SD N 2 Seumirah	13	197
3	SD N 1 Alue Dua	11	145
4	SD N 7 Alue Dua	9	60
5	SD N 3 Alue Papeun	17	310
6	SD N 8 alue Papeun	11	117
7	SD N 9 Alue Papeun	13	56
8	SD N 6 Alue Dua	15	162
9	SD N 10 Seumirah	11	90
10	SD N 5 Seumirah	10	131
11	SD N 11 Seumirah	14	119
12	SD N 4 Darussalam	15	195
	Jumlah	151	1,687

Sumber : Kantor UPTD Kecamatan Nisam Antara

Tabel 4.4
 Jumlah Guru dan Murid Sekolah Menengah Pertama (SMP)
 dan Madrasah Tsanawiyah (MTs)
 2020

Nama Sekolah	Jumlah Guru	Jumlah Murid
(1)	(2)	(3)
1 SMP N 1 ALUE DUA	27	213
2 SMP N 2 SEUMIRAH	21	76
3 SMP N 3 ALUE PAPEUN	18	63
Jumlah	66	352

Sumber : Kantor UPTD Kecamatan Nisam Antara

Tabel 4.5
 Jumlah Guru dan Murid Sekolah Menengah Atas (SMA)
 dan Madrasah Aliyah (MA)
 2020

Nama Sekolah	Jumlah Guru	Jumlah Murid
(1)	(2)	(3)
1 SMA N I ALUE DUA	18	94
Jumlah	18	94

Sumber : Kantor UPTD Kecamatan Nisam Antara

Tabel 4.6
Jumlah Tenaga Pengajar Menurut Jenis Sekolah
2020

	Jenis Sekolah	Guru		Jumlah
		PNS	Bukan PNS	
	(1)	(2)	(3)	(4)
1	SD Negeri	53	96	149
2	SD Swasta	-	-	-
3	SMP Negeri	52	31	96
4	SMP Swasta	-	-	-
5	SMA Negeri	10	7	16
6	SMA Swasta	-	-	-
7	MI Negeri	-	6	6
8	MTs Negeri	-	-	-
9	MA Negeri	-	-	-
10	MI Swasta	-	-	-
11	MTs Swasta	-	6	6
12	MA Swasta	-	5	5

Sumber : Kantor UPTD Kecamatan Nisam Antara

Tabel 4.7
Jumlah *Dayah*/Pesantren dan Balai Pengajian Menurut Desa
2020

Desa/ Gampong	<i>Dayah</i> / Pesantren	Balai Pengajian
(1)	(2)	(3)
1 Alue Dua	-	22
2 Alue Papeuen	1	15
3 Blang Jrat	-	4
4 Blang Pohroh	-	2
5 Darussalam	-	5
6 Seumirah	1	21
Jumlah	2	69

Sumber : Koordinator Statistik Kecamatan

Tabel 4.8
Jumlah Santri *Dayah*/Pesantren Menurut Jenis Kelamin
2020

	Nama <i>Dayah</i> / Pesantren	Santri		Jumlah
		Laki-laki	Perempuan	
	(1)	(2)	(3)	(4)
1	AL MAQNA	25	64	87
2	NURUL HUDA	-	-	-
3	NURUL YATAMA	68	86	298
	Jumlah	93	150	385

Sumber : Koordinator Statistik Kecamatan

Tabel 4.9
Jumlah Ustadz dan Ustadzah *Dayah/Pesantren*
2020

	Nama <i>Dayah/</i> Pesantren	Ustadz	Ustadzah	
	(1)	(2)	(3)	(4)
1	AL MAQNA	5	7	12
2	NURUL HUDA	-	-	-
3	NURUL YATAMA	8	4	7
	Jumlah	13	11	19

Sumber : Koordinator Statistik Kecamatan

Tabel 4.10
Jumlah Sarana Ibadah Menurut Desa
2020

	Desa/ Gampong	Masjid Meunasah		Mushalla	Tempat Ibadah Agama Lain
	(1)	(2)	(3)	(4)	(5)
1	Alue Dua	5	8	2	-
2	Alue Papeuen	1	7	2	-
3	Blang Jrat	1	1	-	-
4	Blang Pohroh	-	1	-	-
5	Darussalam	1	1	-	-
6	Seumirah	3	8	3	-
Jumlah		11	26	7	0

Sumber : Koordinator Statistik Kecamatan

Tabel 4.11
Jumlah Sarana Pelayanan Kesehatan Utama
2020

Sarana Kesehatan	Jumlah
(1)	(2)
1 Rumah Sakit	-
2 Rumah Sakit Bersalin	-
3 Poliklinik/Balai Pengobatan	1
4 Puskesmas	3
5 Puskesmas Pembantu	1
6 Praktek Dokter	-
7 Praktek Bidan	4
8 Posyandu	15
9 Pondok Bersalin Desa (Poskesdes)	6
10 Apotik	-
11 Toko Obat	3

Sumber : Puskesmas Kecamatan Nisam Antara

Tabel 4.12
Jumlah Sarana Pelayanan Kesehatan Menurut Desa
2020

	Desa/ Gampong	Puskes mas	Pustu	Posyan du	Polin des
	(1)	(2)	(3)	(4)	(5)
1	Alue Dua	-	2	5	1
2	Alue Papeuen	1	-	3	-
3	Blang Jrat	-	-	1	-
4	Blang Pohroh	-	-	1	-
5	Darussalam	-	-	1	-
6	Seumirah	-	1	4	1
	Jumlah	1	3	15	2

Sumber : Puskesmas Kecamatan Nisam Antara

Tabel 4.13
Jumlah Tenaga Kesehatan Menurut Puskesmas/Pustu
2020

	Puskesmas/ Pustu	Dokter	Bidan	Perawat/ Mantri
	(1)	(2)	(3)	(4)
1	Puskesmas Nisam Antara	4	8	8
2	Pustu Alue Dua	-	-	-
3	Pustu Alue Dua	-	-	1
4	Pustu Seumirah	-	-	1
	Jumlah	4	8	10

Sumber : Puskesmas Kecamatan Nisam Antara

Tabel 4.14
Jumlah Tenaga Kesehatan Menurut Fungsi dan Jenisnya
2020

Tenaga Kesehatan	Jumlah
(1)	(2)
1 Dokter Umum	3
2 Dokter Gigi	1
3 Perawat/Mantri Kesehatan	41
4 Bidan	43
5 Asisten Apoteker	1
6 Dukun Bayi	-
a. Terlatih	-
b. Tidak Terlatih	1
7 PLKB	1

Sumber : Puskesmas Kecamatan Nisam Antara

Tabel 4.15
 Jumlah Nikah, Talak, Cerai dan Rujuk yang Tercatat
 di Kantor Urusan Agama (KUA) Kecamatan Menurut Bulan
 2020

Bulan	Nikah	Talak	Cerai	Rujuk
(1)	(2)	(3)	(4)	(5)
Januari	14	-	-	-
Februari	10	-	-	-
Maret	8	-	-	-
April	9	-	-	-
Mei	2	-	-	-
Juni	13	-	-	-
Juli	8	-	-	-
Agustus	11	-	-	-
September	8	-	-	-
Oktober	14	-	-	-
Nopember	11	-	-	-
Desember	15	-	-	-
Jumlah	123	0	0	0

Sumber : KUA Kecamatan Nisam Antara

Tabel 4.16
Jumlah Keluarga Menurut Alat Penerangan yang
Digunakan
2020

Desa/ Gampong	Listrik	Bukan Listrik
(1)	(2)	(3)
1 Alue Dua	1189	50
2 Alue Papeuen	699	73
3 Blang Jrat	162	-
4 Blang Pohroh	167	15
5 Darussalam	404	5
6 Seumirah	1060	100
Jumlah	3,681	243

Sumber: Survei Pontensi Desa 2020

Tabel 4.17
Penggunaan Sumber Air Sebagian Besar Keluarga
2020

Desa/ Gampong	Minum	Mandi / Cuci
	Sumur	Sumur
(1)	(2)	(3)
1 Alue Dua	√	√
2 Alue Papeuen	√	√
3 Blang Jrat	√	√
4 Blang Pohroh	√	√
5 Darussalam	√	√
6 Seumirah	√	√

Sumber : Survei Potensi Desa 2020

Tabel 4.18
 Jenis Bangunan Tempat Tinggal Menurut Jenis Dinding Terluas
 2020

	Desa/ Gampong	Permanen	Semi Permanen	Kayu/ Bambu	Jumlah
	(1)	(2)	(3)	(4)	(5)
1	Alue Dua	√	-	-	-
2	Alue Papeuen	√	-	-	-
3	Blang Jrat	√	-	-	-
4	Blang Pohroh	√	-	-	-
5	Darussalam	√	-	-	-
6	Seumirah	√	-	-	-

Sumber : Survei Pontensi Desa 2020

Tabel 4.19
Jumlah Sarana Olahraga Menurut Jenis Kegiatan
2020

	Desa/ Gampong	Sepak Bola	Bola Voli	Bulu Tangkis	Sepak Takraw
	(1)	(2)	(3)	(4)	(5)
1	Alue Dua	3	6	2	-
2	Alue Papeuen	2	3	-	-
3	Blang Jrat	1	1	-	-
4	Blang Pohroh	-	-	-	-
5	Darussalam	1	2	-	-
6	Seumirah	6	3	-	-
	Jumlah	13	15	2	0

Sumber : Survei Pontensi Desa 2020

Tabel 4.20
Perkembangan Tindak Kriminalitas Per Jenis Kasus
di Wilayah Tugas Polsek Nisam Antara
2020

Tindak Kriminalitas	2019	2020
(1)	(2)	(3)
1 Pembakaran	-	-
2 Kebakaran	-	-
3 Memberi Suap	-	-
4 Pemalsuan Uang/Upal	-	-
5 Pemalsuan Surat	-	-
6 Pemerksaan	-	-
7 Perzinahan/Kwalwat	-	-
8 Perbuatan Cabul	-	-
9 Perjudian/Maisir	-	-
10 Penculikan	-	-
11 Penghinaan	-	-
12 Pembunuhan	-	-
Jumlah	0	0

Lanjutan Tabel 4.20

	Tindak Kriminalitas	2019	2020
	(1)	(2)	(3)
13	Penganiayaan	-	-
14	Pencurian	-	-
15	Pemerasan/Pengancar	-	-
16	Penggelapan	-	-
17	Penipuan/Curang	-	-
18	Pengerusakan	-	-
19	Penyuapan	-	-
20	Penadahan	-	-
21	Illegal Logging	-	-
22	Perampasan Tanah/Ag	-	-
23	Korupsi	-	-
24	Narkotika	-	-
	Jumlah	0	

Lanjutan Tabel 4.20

	Tindak Kriminalitas	2019	2020
	(1)	(2)	(3)
25	Curanmor	-	-
26	Pengeroyokan	-	-
27	Perbuatan Tidak Menyenangkan	-	-
28	Melarikan Wanita/Anak	-	-
29	KDRT	-	-
30	Temu Mayat/Pembunuh	-	-
31	Unjuk Rasa/UNRAS	-	-
32	Lainnya	-	-
	Jumlah	0	0

Sumber : Polsek Kecamatan Nisam Antara



Pertanian



Tabel 5.1
Luas Lahan Sawah Menurut Jenis Pengairan
2019

Jenis Pengairan	Luas Lahan (Ha)
(1)	(2)
1 Teknis	-
2 Setengah Teknis	-
3 Sederhana	-
4 Non PU	-
5 Tadah Hujan	-
Jumlah	0

Sumber : Dinas Pertanian Tanaman Pangan dan Peternakan Kab. Aceh Utara

Tabel 5.2
Luas Tanam, Luas Panen, Produksi dan Produktivitas
Biofarmaka
2020

Jenis Tanaman	Luas Tanam (Ha)	Produksi (Ton)
(1)	(2)	(3)
1 Dlingo	2.90	64.0
2 Kencur	0.16	2.4
3 Kunyit	0.66	9.2
4 laos	0.33	3.7

Sumber : Aceh Utara Dalam Angka 2021

Tabel 5.3
Luas Tanam, Luas Panen, Produksi dan Produktivitas
Tanaman Hortikultura
2020

	Jenis Tanaman	Luas Panen (Ha)	Produksi (Ton)	Produktivitas (Ton/Ha)
	(1)	(3)	(4)	(5)
1	Kacang Panjang	20	101	5.05
2	Cabe Besar	10	57.8	5.78
3	Terong	8	42.8	5.35
4	Ketimun	16	1,460	91.25
5	Bayam	9	19.2	2.13
6	Cabe Rawet	11	64.3	5.85
7	Kangkung	9	20.1	2.23

Sumber : Aceh Utara Dalam Angka 2021

Tabel 5.4
Komposisi Tanaman, Produksi dan Produktivitas
Tanaman Perkebunan Rakyat
2019

	Jenis Tanaman	Komposisi Tanaman Tahunan (Ha)				Produksi (Ton)
		TBM	TM	TR	Total	
	(1)	(2)	(3)	(4)		(5)
1	Cengkeh	-	12.0	11.0	23.0	1.0
2	Aren	-	8.0	1.0	9.0	7.0
3	Kelapa	-	90.0	19.0	109.0	61.0
4	Pala	9.0	16.0	-	25.0	4.0
5	Sagu	-	4.0	-	4.0	2.0
6	Karet	47.0	20.0	-	67.0	12.0
7	Kelapa Hibrida	-	-	-	-	-
8	Kelapa Sawit	5.0	98.0	-	103.0	1,656.0
9	Nilam	0,5	0,5	-	1.0	-
10	Kopi	122.0	928.0	72.0	1,122.0	538.0
11	Kapuk/Randu	-	-	-	-	-
12	Pinang	3.0	179.0	1.0	183.0	101.0
13	Kakao	43.0	31.0	1.0	75.0	28.0
14	Lada	3.0	-	2.0	5.0	-
15	Kemiri	-	40.0	2.0	42.0	80.0
16	Tebu	-	-	-	-	-

Sumber : Dinas Perkebunan, Peternakan dan Kesehatan Kab. Aceh Utara

Tabel 5.5
 Populasi dan Pemotongan Ternak Besar,
 Kecil dan Unggas
 2019

Jenis Ternak	Populasi (Ekor)	Pemotongan (Ekor)
(1)	(2)	(3)
1 Sapi	1,824	104
2 Kerbau	50	9
3 Kambing	1,278	255
4 Domba	58	101
5 Ayam Buras	8,149	2,300
6 Ayam Pedaging	10,690	5,400
7 Itik	5,498	800

Sumber : Dinas Pertanian Tanaman Pangan dan Peternakan Kab. Aceh Utara

Tabel 5.6
Jumlah Fasilitas dan Sarana Pertanian
2019

Fasilitas dan Sarana	Jumlah
(1)	(2)
1 Kilang Padi	2
2 Pasar Hewan	1
3 Traktor/ <i>Hand Tractor</i>	9
4 Mesin Perontok Gabah	25
5 Rumah Potong Hewan (RPH)	-
6 Tempat Pelelangan Ikan (TPI)	-
7 Tempat Pendaratan Ikan	-
8 Kapal Penangkap Ikan	-
9 Perahu Motor Tempel	-
10 Perahu Tanpa Motor	-

Sumber : Kantor Camat Nisam Antara



Perekonomian



<https://lab.bps.go.id>

Tabel 6.1
Jenis Jalan Utama Desa
2020

	Desa/ Gampong	Jenis Jalan Utama		
		Aspal	Diperkeras	Tanah
	(1)	(2)	(3)	(4)
1	Alue Dua	-	-	√
2	Alue Papeuen	√	-	-
3	Blang Jrat	√	-	-
4	Blang Pohroh	√	-	-
5	Darussalam	√	√	-
6	Seumirah	-	√	-

Sumber : Koordinator Statistik Kecamatan

Tabel 6.2
Jumlah Pasar, Kios/Toko dan Kedai Makanan/Minuman
2020

	Desa/ Gampong	Pasar Dgn Bangunan		Kios/ Toko	Kedai Makan Minum
		Permanen	Tidak Permanen		
	(1)	(2)	(3)	(4)	(5)
1	Alue Dua	9	32	-	32
2	Alue Papeuen	12	29	-	40
3	Blang Jrat	1	4	-	4
4	Blang Pohroh	1	4	-	5
5	Darussalam	5	14	-	17
6	Seumirah	18	49	-	28
	Jumlah	46	132	0	126

Sumber : Koordinator Statistik Kecamatan

Tabel 6.3
Jumlah Industri Kecil dan Rumah Tangga Menurut Jenis
2020

	Desa/ Gampong	Jenis Industri			
		Makanan Minuman	Barang dr Logam	Anyaman	Kerajinan
	(1)	(2)	(3)	(4)	(5)
1	Alue Dua	40	-	2	-
2	Alue Papeuen	28	-	-	-
3	Blang Jrat	6	-	-	-
4	Blang Pohroh	6	-	-	-
5	Darussalam	16	-	1	-
6	Seumirah	25	-	3	-
	Jumlah	128	0	6	0

Sumber : Koordinator Statistik Kecamatan

Tabel 6.4
Jumlah Kendaraan Angkutan Umum Menurut Jenis
2019

Jenis Kendaraan Angkutan Umum	Jumlah
(1)	(2)
1 Beca Barang Bermotor	-
2 Beca Barang Dayung	25
3 Beca Penumpang Bermotor	12
4 Beca Penumpang Dayung	-
5 Ojek Motor	-
6 Ojek Sepeda	-
7 Angkutan Kota	-
8 Angkutan Pedesaan	-
9 Truk/Pick Up	8

Sumber : Koordinator Statistik Kecamatan

Tabel 6.5
Jumlah Lembaga Keuangan dan Koperasi Menurut Desa
2020

Desa/ Gampong	Lembaga Keuangan			
	Bank Umum	BPR	KUD	Koperasi Non KUD
(1)	(2)	(3)	(4)	(5)
1 Alue Dua	-	-	-	-
2 Alue Papeuen	-	-	-	-
3 Blang Jrat	-	-	-	-
4 Blang Pohroh	-	-	-	-
5 Darussalam	-	-	-	-
6 Seumirah	-	-	-	-
Jumlah	0	0	0	0

Sumber : Koordinator Statistik Kecamatan

Tabel 6.6
 Harga Eceran Beras Kampung dan Ikan di
 Ibukota Kecamatan Menurut Bulan
 2020

Bulan	Beras Kampung (Rp/Kg)		Ikan (Rp/Kg)	
	No. 1	No. 2	Tongkol	Bandeng
(1)	(2)	(3)	(4)	(5)
Januari	18,000	-	22,000	20,000
Februari	18,000	-	20,000	20,000
Maret	18,000	-	20,000	20,000
April	18,000	-	20,000	20,000
Mei	17,000	-	20,000	20,000
Juni	17,000	-	20,000	20,000
Juli	18,000	-	22,000	20,000
Agustus	17,000	-	22,000	20,000
September	18,000	-	22,000	20,000
Oktober	18,000	-	22,000	20,000
Nopember	18,000	-	22,000	20,000
Desember	18,000	-	22,000	20,000

Sumber : Koordinator Statistik Kecamatan

Tabel 6.7
 Harga Eceran Daging dan Telur di
 Ibukota Kecamatan Menurut Bulan
 2020

Bulan	Daging (Rp/Kg)		Telur (Rp/Butir)	
	Sapi	Ayam Ras	Ayam Ras	Ayam Kampung
(1)	(2)	(3)	(4)	(5)
Januari	150,000	30,000	1,500	2,500
Februari	150,000	30,000	1,500	2,500
Maret	150,000	28,000	1,500	2,500
April	150,000	28,000	1,500	2,500
Mei	170,000	30,000	1,500	2,500
Juni	160,000	30,000	1,500	2,500
Juli	170,000	30,000	1,500	2,500
Agustus	150,000	28,000	1,500	2,500
September	150,000	28,000	1,500	2,500
Oktober	150,000	28,000	1,500	2,500
Nopember	150,000	30,000	1,500	2,500
Desember	150,000	30,000	1,500	2,500

Sumber : Koordinator Statistik Kecamatan

Tabel 6.8
 Harga Eceran Gula Pasir, Garam Dapur dan Tepung Terigu di
 Ibukota Kecamatan Menurut Bulan
 2020

Bulan	Gula Pasir (Rp/Kg)	Garam Dapur (Rp/Bungkus)	Tepung Terigu (Rp/Kg)
(1)	(2)	(3)	(4)
Januari	13,000	3,000	8,000
Februari	13,000	3,000	8,000
Maret	13,000	3,000	8,000
April	13,000	3,000	8,000
Mei	13,000	3,000	8,000
Juni	14,000	3,000	8,000
Juli	14,000	3,000	8,000
Agustus	13,000	3,000	8,000
September	13,000	3,500	8,000
Oktober	13,000	3,500	8,000
Nopember	14,000	3,500	8,000
Desember	14,000	3,500	8,000

Sumber : Koordinator Statistik Kecamatan

Tabel 6.9
 Harga Eceran Minyak Goreng dan Minyak Tanah di
 Ibukota Kecamatan Menurut Bulan
 2020

Bulan	Minyak Goreng (Rp/Kg)		Minyak Tanah (Rp/Liter)
	Kelapa Sawit	Kelapa Rakyat	
(1)	(2)	(3)	(4)
Januari	14,000	2,000	-
Februari	14,000	2,000	-
Maret	13,000	1,500	-
April	13,000	1,500	-
Mei	14,000	2,500	-
Juni	14,000	2,000	-
Juli	14,000	2,000	-
Agustus	13,000	1,500	-
September	13,000	2,000	-
Oktober	14,000	2,000	-
Nopember	14,000	2,000	-
Desember	14,000	2,000	-

Sumber : Koordinator Statistik Kecamatan

Tabel 6.10
 Harga Komoditi Tanaman Bahan Makanan
 Menurut Bulan
 2020

Bulan	Gabah (Rp/Kg)	Jagung Pipilan (Rp/Kg)	Cabe Merah (Rp/Kg)
(1)	(2)	(3)	(4)
Januari	5,000	8,000	30,000
Februari	4,600	8,000	35,000
Maret	4,600	8,000	30,000
April	4,500	8,000	35,000
Mei	5,000	9,000	40,000
Juni	4,600	9,000	40,000
Juli	4,600	9,000	40,000
Agustus	4,600	8,500	35,000
September	5,000	8,500	40,000
Oktober	5,000	9,000	45,000
Nopember	5,000	9,000	60,000
Desember	5,000	9,000	65,000

Sumber : Koordinator Statistik Kecamatan

Tabel 6.11
 Harga Komoditi Tanaman Perkebunan
 Menurut Bulan
 2020

Bulan	Pinang (Rp/Kg)	Coklat Biji Kering (Rp/Kg)	Karet (Rp/Kg)	Kelapa Sawit (Rp/Kg)	Kelapa (Rp/Butir)
(1)	(2)	(3)	(4)	(5)	(6)
Januari	4,500	22,000	12,000	850	2,000
Februari	6,500	22,500	12,000	850	2,000
Maret	5,000	19,000	12,000	900	2,000
April	5,000	19,000	12,000	1,000	2,000
Mei	5,500	18,000	12,000	1,000	2,500
Juni	13,000	18,000	12,000	1,000	2,500
Juli	12,500	18,000	13,000	1,000	2,500
Agustus	12,000	18,000	13,000	1,000	2,500
September	7,500	21,000	13,000	1,200	2,500
Oktober	12,000	22,000	13,000	1,200	2,500
Nopember	12,500	23,000	13,000	1,200	2,500
Desember	9,000	18,000	10,000	1,200	2,500

Sumber : Koordinator Statistik Kecamatan



DATA

Mencerdaskan Bangsa

— *Enlighten The Nation* —



**BADAN PUSAT STATISTIK
KABUPATEN ACEH UTARA**

Jl Medan - Banda Aceh Km 295,7 Desa Alue Drien Landing
Lhoksukon, 24382 Telp/Fax: (0654) 6454005
Homepage: <http://Acehutarakab.bps.go.id>
Email: bps1111@bps.go.id

