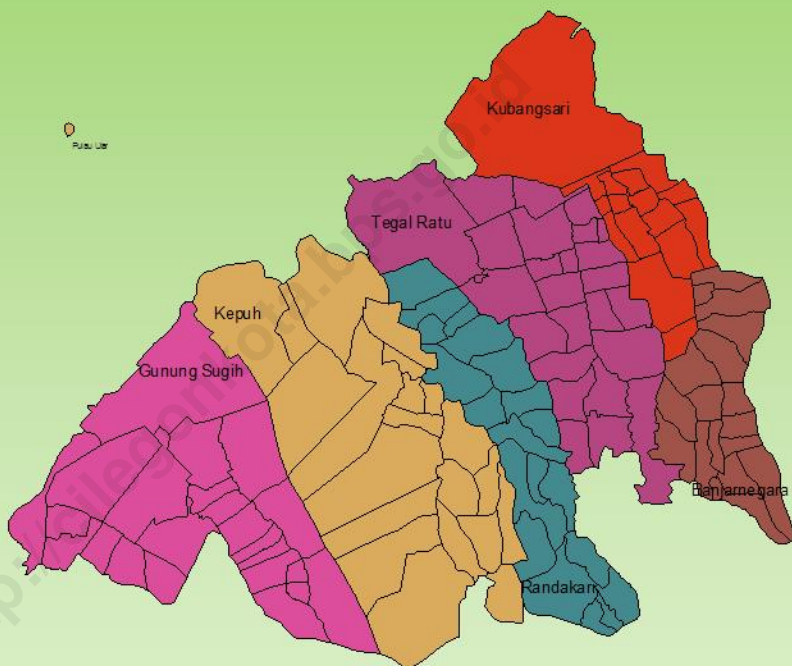




Katalog BPS : 1102001.3672.010

KECAMATAN CIWANDAN DALAM ANGKA 2013



**BADAN PUSAT STATISTIK
KOTA CILEGON**



Katalog BPS : 1102001.3672.010

KECAMATAN CIWANDAN DALAM ANGKA 2013

<http://cilegonkota.bps.go.id>



BADAN PUSAT STATISTIK KOTA CILEGON

KECAMATAN CIWANDAN DALAM ANGKA 2013

Katalog BPS : 1102001.3672.010

Ukuran Buku : 6,5” x 8,5”

Jumlah Halaman : 62 + vii

Naskah :

Koordinator Statistik Kecamatan Ciwandan

Gambar Kulit :

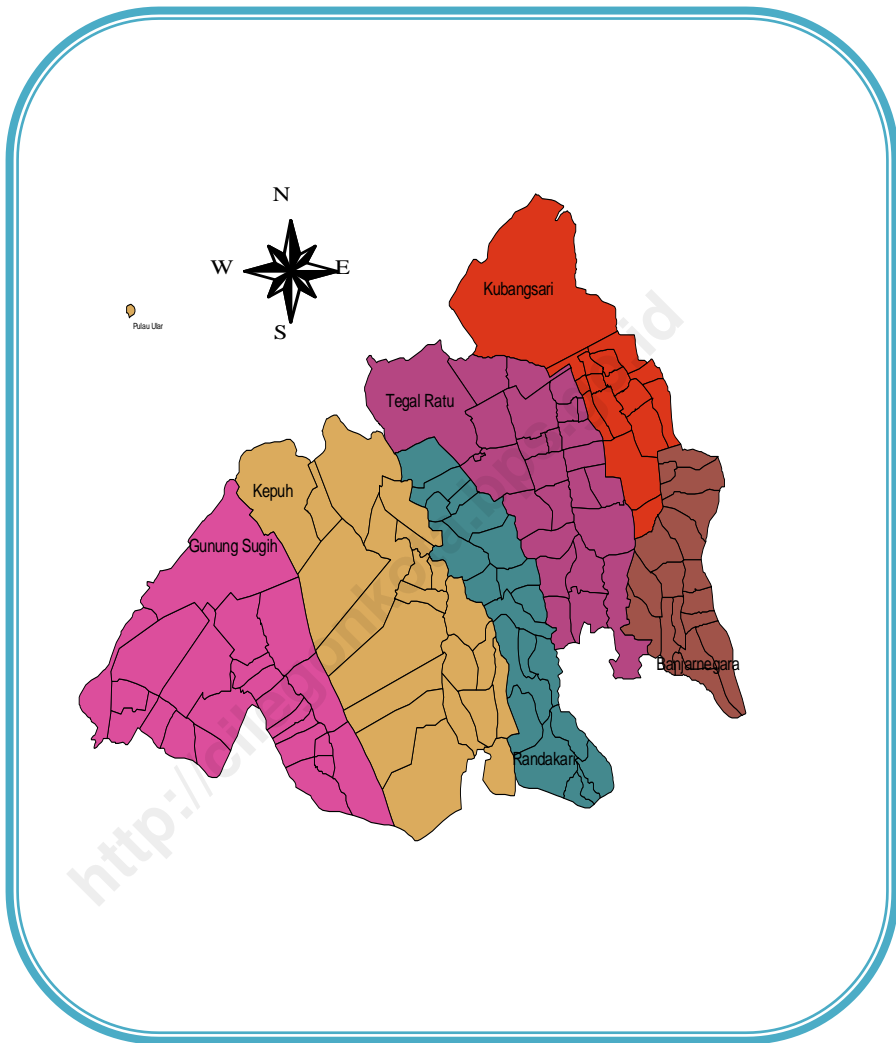
Seksi Integrasi Pengolahan dan Diseminasi Statistik

Penerbit :

Badan Pusat Statistik Kota Cilegon

Boleh mengutip dengan menyebutkan sumbernya.

PETA KECAMATAN CIWANDAN



KATA PENGANTAR

Dengan mengucapkan puji syukur kepada Allah SWT, penyusunan buku “KECAMATAN CIWANDAN DALAM ANGKA 2013” telah dapat diselesaikan.

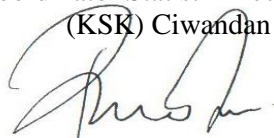
Buku ini merupakan publikasi Ketiga yang dibuat dan disusun berdasarkan dari data-data yang telah diambil dari berbagai instansi dan dinas yang ada dilingkup Kecamatan Ciwandan

Penyusun menyadari masih banyak kelemahan dan kekurangan dalam penyusunan buku ini. Penyusun terus berusaha agar di tahun-tahun mendatang bisa lebih baik dalam menampilkan publikasi Kecamatan Ciwandan Dalam Angka.

Dalam hal ini penyusun tidak lupa mengucapkan terima kasih banyak kepada semua pihak yang telah membantu, baik moral maupun materil dalam rangka penyusunan publikasi Kecamatan Dalam Angka ini. Penyusun mengharapkan kritik dan saran agar bisa lebih baik dalam penyusunan Kecamatan Dalam Angka tahun mendatang.

Cilegon, Oktober 2013

Koordinator Statistik Kecamatan
(KSK) Ciwandan



NURJANAH

NIP.19821008 200901 2 004

DAFTAR ISI/TABEL

	Sambutan	i
	Kata Pengantar	ii
	Daftar isi/tabel	iii
Tabel	Isi Tabel	Hal
BAB 1	GEOGRAFI	
1.1	Batas Wilayah Kelurahan	2
1.2	Kondisi Geografis Kelurahan	3
1.3	Jarak dari Kantor Kelurahan ke Pusat Pemerintahan	4
BAB II	PEMERINTAHAN	
2.1	Jumlah RT/RW	6
2.2	Jumlah Tenaga Keamanan Kelurahan	7
2.3	Jumlah PNS Menurut Jenis Kelamin	8
2.4	Jumlah Pegawai TKK dan TKS	9
2.5	Jumlah PNS Menurut Pendidikan Yang Ditamatkan	10
BAB III	PENDUDUK	
3.1	Jumlah Penduduk Menurut Jenis Kelamin	12
3.2	Kepadatan Penduduk Per Km ²	13
3.3	Distribusi Penduduk per Kelurahan	14
3.4	Sex rasio penduduk	15
3.5	Jumlah Penduduk Menurut Mobilitas/Mutasi	16
3.6	Jumlah Penduduk Menurut Pendidikan	18
3.7	Jumlah Penduduk Menurut Agama	19
3.8	Jumlah Penduduk Menurut Pekerjaan	20

BAB IV	PENDIDIKAN	
4.1	Jumlah Sarana Pendidikan	21
4.2	Jumlah Sekolah, Guru Dan Murid Sekolah Dasar(SD) Dan Madrasah Ibtidaiyah (MI)	22
4.3	Jumlah Sekolah, Guru Dan Murid SLTP Dan MTs.	23
4.4	Jumlah Sekolah, Guru Dan Murid SLTA Dan MA	24
4.5	Jumlah Sarana Pendidikan Khusus	25
4.6	Jumlah Sekolah, Guru, Dan Murid Madrasah Diniyah	26
4.7	Jumlah Sekolah, Guru Dan Murid TK Dan RA/BA/TA	27
4.8	Jumlah Guru Dan Santri	28
BAB V	KESEHATAN	
5.1	Jumlah Sarana dan Tenaga Kesehatan	30
5.2	Hasil Pencapaian ISPA dan Pneumonia	32
5.3	Jumlah Persalinan Naskes dan Dukun	33
5.4	Hasil Jumlah Sasaran Imunisasi Bumil dan Bayi	34
5.5	Jumlah Balita	35
5.6	Jumlah Pemberian Vitamin.A pada Balita	36
5.7	Jumlah Lahir Mati dan Lahir Hidup Balita	37
5.8	Hasil Pemantauan Gizi Buruk	38
5.9	Jumlah Peserta KB Menurut Pemakaian Alat Kotrasepsi	39
5.10	Jumlah Peserta Program Kesehatan Daerah (JAMKESDA)	41
BAB VI	EKONOMI	
6.1	Jumlah Pasar dan Kios	43
6.2	Jumlah Usaha Jasa	44
6.3	Jumlah Koperasi dan Usaha-Usaha Ekonomi Desa	45
6.4	Jumlah Industri	46
6.5	Jumlah Sarana/Prasarana Pariwisata	47
6.6	Jumlah Keluarga Pra Sejahtera dan Keluarga Sejahtera Tahap I,II,III Dan III Plus	48

BAB VII FASILITAS SOSIAL

7.1	Jumlah Sarana Olahraga	51
7.2	Jumlah Majelis Ta'lim Dan Sarana Yang Dimiliki	53
7.3	Jumlah Sarana Peribadatan	54
7.4	Keadaan Jalan Utama	55

BAB VIII PERTANIAN

8.1	Luas Panen dan Produksi Tanaman Bahan Makanan Menurut Jenis Tanaman	57
8.2	Luas Panen dan Produksi Sayur-Sayuran Menurut Jenis Tanaman	58
8.3	Jumlah Pohon dan Produksi Menurut Jenis Tanaman	59
8.4	Banyak Ternak Unggas Yang Dipelihara Oleh Rumah Tangga Menurut Jenisnya	60
8.5	Jumlah Ternak Yang Dipelihara Menurut Jenisnya	61
8.6	Jumlah Ikan Peliharaan Dan Nilai Produksi Menurut Jenisnya	62

BAB I GEOGRAFI

<http://cilegonbps.go.id>

Tabel 1.1 : Batas Wilayah Desa/Kelurahan di Kecamatan Ciwandan Tahun 2012

Kelurahan	Batas Desa				
	Utara	Selatan	Barat	Timur	
(1)	(2)	(3)	(4)	(5)	
1	Gunungsugih	Selat Sunda	Desa Kosambi Ronyok (Kab Serang)	Desa Anyar (Kab Serang)	Kel. Kepuh
2	Kepuh	Selat Sunda	Desa Winong (Kab Serang)	Desa Gunungsugih	Kel. Randa kari
3	Randakari	Desa Tegal ratu	Desa Winong (Kab Serang)	Kel. Kepuh	Desa Batukuda (Kab Serang)
4	Tegalratu	Selat Sinda	Desa Batu Kuda (Kab Serang)	Kel. Randa kari	Kel. Kubang sari
5	Banjarnegara	Desa Samang raya	Desa Batukuda (Kab Serang)	Kel. Kubang sari	Kel. Deringo
6	Kubangsari	Selat Sunda	Kel. Banjar negara	Kel. Tegal ratu	Kel. Samang raya

Sumber : Monografi Kelurahan

Tabel 1.2 : Kondisi Geografis Desa/Kelurahan di Kecamatan Ciwandan Tahun 2012

	Kelurahan	Ketinggisan dari permukaan laut (m)	Topografi
	(1)	(2)	(3)
1	Gunungsugih	3	Datar
2	Kepuh	3.5	Datar
3	Randakari	5	Datar/berbukit
4	Tegalratu	3	Datar
5	Banjarnegara	5	Berbukit-bukit
6	Kubangsari	4	Datar

Sumber : Monografi Kelurahan

Tabel 1.3 : Jarak dari Kantor Kelurahan ke Pusat Pemerintahan di Kecamatan Ciwandan Tahun 2012

Kelurahan	Jarak dari Pemerintahan Desa/Kelurahan Ke (Km)			
	Kecamatan	Ibukota Kota	Ibukota Prop. Banten	Ibukota Negara
(1)	(2)	(3)	(4)	(5)
1 Gunungsugih	3,5	13	42	-
2 Kepuh	2	11	40	130
3 Randakari	1,5	11	39	-
4 Tegalratu	0,5	9	38	125
5 Banjarnegara	7	12	30	-
6 Kubangsari	2	9	29	120

Sumber : Monografi Desa/Kelurahan

BAB II PEMERINTAHAN

<http://cilegonbps.co.id>

Tabel 2.1 : Jumlah RT dan RW di Kecamatan Ciwandan Tahun 2012

	Kelurahan	RT	RW	Lingkungan
	(1)	(2)	(3)	(4)
1	Gunungsugih	19	5	14
2	Kepuh	20	4	18
3	Randakari	28	5	14
4	Tegalratu	21	6	13
5	Banjarnegara	19	4	8
6	Kubangsari	14	4	9
	Jumlah	121	28	76

Sumber : Monografi Kelurahan

Tabel 2.2 : Jumlah Tenaga Keamanan Kelurahan di Kecamatan Ciwandan Tahun 2012

	Kelurahan	Anggota Hansip		Jumlah Pos Kamling
		Laki-laki	Perempuan	
	(1)	(2)	(3)	(4)
1	Gunungsugih	29	-	17
2	Kepuh	27	-	18
3	Randakari	36	-	24
4	Tegalratu	27	-	21
5	Banjarnegara	29	-	16
6	Kubangsari	21	-	15
	Jumlah	169	-	111

Sumber : Monografi Kelurahan

Tabel 2.3. Jumlah PNS Kelurahan Menurut Jenis Kelamin di Kecamatan Ciwandan Tahun 2012

Kelurahan	Jenis Kelamin		Jumlah
	Laki-laki	Perempuan	
(1)	(2)	(3)	(4)
1. Gunungsugih	5	-	5
2. Kepuh	3	1	4
3. Randakari	3	3	6
4. Tegalaratu	5	2	7
5. Banjarnegara	7	-	7
6. Kubangsari	3	3	6
7. Kantor Kecamatan	12	3	15
Jumlah	38	12	50

Sumber Data : Profil Kelurahan Th. 2012

Tabel 2.4. Jumlah Pegawai TKK dan TKS Kelurahan di Kecamatan Ciwandan Tahun 2012

Kelurahan	TKK	TKS	Jumlah
(1)	(2)	(3)	(4)
1. Gunungsugih	2	3	5
2. Kepuh	3	3	6
3. Randakari	3	2	5
4. Tegalaratu	1	3	4
5. Banjarnegara	1	1	2
6. Kubangsari	2	3	5
7. Kantor Kecamatan	3	12	15
Jumlah	15	27	42

Sumber Data : Monografi Desa / Kelurahan Th. 2012

Tabel 2.5. Jumlah PNS Menurut Pendidikan Yang Ditamatkan di kantor Kelurahan se-Kecamatan Ciwandan Tahun 2012

Kelurahan	SD	SLTP	SLTA	Akademi	S1/S2	Jumlah
(1)	(2)	(3)	(4)	(5)	(6)	(7)
1. Gunungsugih	-	-	1	-	4	5
2. Kepuh	-	-	-	-	4	4
3. Randakari	-	-	-	-	6	6
4. Tegalratu	-	-	-	-	7	7
5. Banjarnegara	-	-	1	-	6	7
6. Kubangsari	-	-	-	-	6	6
7. Kantor Kecamatan	-	-	2	-	13	15
Jumlah	-	-	4	-	46	50

Sumber Data : Monografi Desa / Kelurahan Th. 2012

<http://cirebonkota.bps.go.id>

BAB III

PENDUDUK

Tabel 3.1 : Jumlah Penduduk Menurut Jenis Kelamin Di Kecamatan Ciwandan Tahun 2012

Kelurahan	Jumlah Penduduk		
	Laki-laki	Perempuan	Jumlah
(1)	(2)	(3)	(4)
1 Gunungsugih	3 663	3 418	7 081
2 Kepuh	3 846	3 563	7 409
3 Randakari	3 746	3 541	7 287
4 Tegalratu	5 255	4 939	10 194
5 Banjarnegara	3 046	2 942	5 988
6 Kubangsari	3 477	3 253	6 730
Jumlah	23 033	21 656	44 689

Sumber : Proyeksi Penduduk 2012

Tabel 3.2 : Kepadatan Penduduk Per Km2 Di Kecamatan Ciwandan Tahun 2012

	Kelurahan	Luas (Km2)	Jumlah Penduduk	Kepadatan per Km2
	(1)	(2)	(3)	(4)
1	Gunungsugih	17,12	7 081	414
2	Kepuh	18,74	7 409	395
3	Randakari	4,61	7 287	1 581
4	Tegalratu	5,07	10 194	2 011
5	Banjarnegara	2,31	5 988	2 592
6	Kubangsari	3,96	6 730	1 699
	Jumlah	51,81	44 689	863

Sumber : Proyeksi Penduduk 2012

Tabel 3.3 : Distribusi Penduduk Di Kecamatan Ciwandan Tahun 2012

	Kelurahan	Jumlah Penduduk	Persentase
	(1)	(2)	(3)
1	Gunungsugih	7 081	15,85
2	Kepuh	7 409	16,58
3	Randakari	7 287	16,31
4	Tegalratu	10 194	22,81
5	Banjarnegara	5 988	13,40
6	Kubangsari	6 730	15,06
	Jumlah	44 689	100,00

Sumber; Proyeksi Penduduk 2012

Tabel 3.4 : Sex ratio Penduduk Di Kecamatan Ciwandan Tahun 2012

Kelurahan	Jenis Kelamin		Sex ratio
	Laki-laki	Perempuan	
(1)	(2)	(3)	(4)
1 Gunungsugih	3 663	3 418	107
2 Kepuh	3 846	3 563	108
3 Randakari	3 746	3 541	106
4 Tegalratu	5 255	4 939	106
5 Banjarnegara	3 046	2 942	104
6 Kubangsari	3 477	3 253	107
Jumlah	23 033	21 656	106

Sumber: Proyeksi Penduduk 2012

Tabel 3.5 : Jumlah Penduduk Menurut Mobilitas/Mutasi di Di Kecamatan Ciwandan Tahun 2012

(1)	Kelurahan (2)	Lahir		Mati	
		Laki-laki	Perempuan	Laki-laki	Perempuan
		(3)	(4)	(5)	(6)
1	Gunungsugih	89	97	5	8
2	Kepuh	83	57	15	13
3	Randakari	69	75	10	17
4	Tegalratu	99	91	15	19
5	Banjarnegara	69	79	20	17
6	Kubangsari	58	98	12	18
Jumlah		467	497	77	92

Sumber : Monografi kelurahan

Tabel 3.5 : Lanjutan

(1)	Kelurahan (2)	Datang		Pindah	
		Laki-laki	Perempuan	Laki-laki	Perempuan
		(7)	(8)	(9)	(10)
1	Gunungsugih	15	9	8	5
2	Kepuh	10	13	9	12
3	Randakari	19	4	13	10
4	Tegalratu	11	5	5	7
5	Banjarnegara	8	9	7	8
6	Kubangsari	12	13	10	11
Jumlah		75	56	52	53

Sumber : Monografi kelurahan

Tabel 3.6 : Jumlah Penduduk Menurut Pendidikan Di Kecamatan Ciwandan Tahun 2012

Kelurahan	Pendidikan Tertinggi Yang Ditamatkan			
	\leq SD	SLTP	SLTA	D1-S3
(1)	(2)	(3)	(4)	(5)
1 Gunungugih	335	637	2 110	127
2 Kepuh	420	570	708	91
3 Randakari	225	597	463	139
4 Tegalratu	2 999	1 671	2 261	201
5 Banjarnegara	1 485	1 652	1 932	35
6 Kubangsari	367	701	1 248	112
Jumlah	5 831	5 828	8 722	705

Sumber : Monografi kelurahan

Tabel 3.7 : Jumlah Penduduk Menurut Agama Di Kecamatan Ciwandan Tahun 2012

Kelurahan	Agama			
	Islam	Protestan	Katholik	Lainnya
(1)	(2)	(3)	(4)	(5)
1 Gunungugih	7 029	35	17	-
2 Kepuh	7 370	31	8	-
3 Randakari	7 265	11	11	-
4 Tegalratu	10 172	7	15	-
5 Banjarnegara	5 985	3	-	-
6 Kubangsari	6 700	15	15	-
Jumlah	44 521	102	66	-

Sumber : Monografi kelurahan

Tabel 3.8 : Jumlah Penduduk Menurut Pekerjaan Di Kecamatan Ciwandan Tahun 2012

Kelurahan	Jenis Pekerjaan				
	Petani/ pekebun	Peternak	Nelayan/perikanan	Industri	Konstruksi
(1)	(2)	(3)	(4)	(5)	(6)
1 Gunung Sugih	235	31	5	2036	15
2 Kepuh	293	48	8	428	23
3 Randakari	150	35	5	399	27
4 Tegalratu	69	5	7	348	31
5 Banjarnegara	97	23	6	366	18
6 Kubangsari	85	6	7	892	21
Jumlah	929	148	38	4468	135

Sumber : Monografi kelurahan

Tabel 3.8 : Lanjutan

Kelurahan	Jenis Pekerjaan				
	Perdagangan	Transportasi/ komunikasi	PNS	TNI/ POLRI	IAINNYA
(1)	(7)	(8)	(9)	(10)	(11)
1 Gunungsugih	401	68	53	1	1679
2 Kepuh	397	71	39	-	87
3 Randakari	385	83	43	-	39
4 Tegalratu	502	213	52	-	123
5 Banjarnegara	153	79	32	-	593
6 Kubangsari	559	83	38	2	83
Jumlah	2397	597	257	3	2604

Sumber : Monografi kelurahan

BAB IV PENDIDIKAN

Tabel 4.1 : Jumlah Sarana Pendidikan di Kecamatan Ciwandan Tahun 2012

	Kelurahan	TK	SD	SLTP	SLTA	Akademi/PT
	(1)	(2)	(3)	(4)	(5)	(6)
1	Gunungsugih	2	3	1	-	-
2	Kepuh	1	5	1	1	-
3	Randakari	1	3	2	2	-
4	Tegalratu	2	4	1	-	-
5	Banjarnegara	1	3	2	2	-
6	Kubangsari	1	2	2	2	-
	Jumlah	8	20	9	7	-

Sumber : Monografi Kelurahan & UPTD Pendidikan

Tabel 4.2 : Jumlah Sekolah, Guru dan Murid Sekolah Dasar (SD) dan Madrasah Ibtidaiyah (MI) di Kecamatan Ciwandan Tahun 2012

Kelurahan	Negeri			Swasta		
	Sekolah	Guru	Mu rid	Sekolah	Guru	Mu rid
(1)	(2)	(3)	(4)	(5)	(6)	(7)
1 Gunungugih	3	50		-	-	-
2 Kepuh	4	34		1	17	287
3 Randakari	3	57		-	-	-
4 Tegalratu	4	63		-	-	-
5 Banjarnegara	3	51		-	-	-
6 Kubangsari	2	43		-	-	-
Jumlah	19	298		1	17	287

Sumber : UPTD Pendidikan Kecamatan Ciwandan

Tabel 4.3 : Jumlah Sekolah, Guru dan Murid SLTP dan MTs. di Kecamatan Ciwandan Tahun 2012

Kelurahan	Negeri			Swasta		
	Sekolah	Guru	Murid	Sekolah	Guru	Murid
(1)	(2)	(3)	(4)	(5)	(6)	(7)
1 Gunungsugih	1	35	789	-	-	-
2 Kepuh	-	-	-	3	86	457
3 Randakari	-	-	-	2	81	523
4 Tegalratu	-	-	-	4	88	698
5 Banjarnegara	-	-	-	2	50	473
6 Kubangsari	1	48	632	2	52	352
Jumlah	2	83	1 421	13	157	2 503

Sumber : Dinas Pendidikan

Tabel 4.4 : Jumlah Sekolah, Guru dan Murid SLTA dan MA di Kecamatan Ciwandan Tahun 2012

Kelurahan	Negeri			Swasta		
	Sekolah	Guru	Murid	Sekolah	Guru	Murid
(1)	(2)	(3)	(4)	(5)	(6)	(7)
1 Gunungsugih	-	-	-	-	-	-
2 Kepuh	-	-	-	-	-	-
3 Randakari	-	-	-	3	54	659
4 Tegalratu	-	-	-	3	54	501
5 Banjarnegara	1	54	587	1	23	223
6 Kubangsari	-	-	-	2	42	352
Jumlah	1	54	587	9	173	1 735

Sumber: Kementerian Agama dan Dinas Pendidikan

Tabel 4.5 : Jumlah Sarana Pendidikan Khusus di Kecamatan Ciwandan Tahun 2012

	Kelurahan	Pondok Pesan- tren	Madra sah	SLB	Kursus	BLK/ PLK
	(1)	(2)	(3)	(4)	(5)	(6)
1	Gunungsugih	2	2	-	-	-
2	Kepuh	-	-	-	-	-
3	Randakari	1	-	-	1	-
4	Tegalratu	7	-	-	2	-
5	Banjarnegara	2	-	-	-	-
6	Kubangsari	2	1	-	-	-
	Jumlah	14	3	-	3	-

Sumber: Kementerian Agama

Tabel 4.6 : Jumlah Sekolah, Guru dan Murid Madrasah Diniyah di Kecamatan Ciwandan Tahun 2012

Kelurahan	Negeri			Swasta		
	Seko lah	Guru	Mu rid	Seko lah	Guru	Mu rid
(1)	(2)	(3)	(4)	(5)	(6)	(7)
1 Gunungsugih	-	-	-	2	31	402
2 Kepuh	-	-	-	6	52	675
3 Randakari	-	-	-	6	52	539
4 Tegalratu	-	-	-	7	133	1 321
5 Banjarnegara	-	-	-	5	62	723
6 Kubangsari	-	-	-	3	24	521
Jumlah	-	-	-	29	354	4 180

Sumber: Kementerian Agama

Tabel 4.7 : Jumlah Sekolah, Guru dan Murid TK Dan RA/BA/TA di Kecamatan Ciwandan Tahun 2012

Kelurahan	Negeri			Swasta		
	Sekolah	Guru	Murid	Sekolah	Guru	Murid
(1)	(2)	(3)	(4)	(5)	(6)	(7)
1 Gunung Sugih	1	4	38	1	4	38
2 Kepuh	1	5	49	1	5	43
3 Randakari	-	-	-	1	4	42
4 Tegalratu	-	-	-	1	5	48
5 Banjarnegara	1	4	42	-	-	-
6 Kubangsari	-	-	-	1	8	69
Jumlah	3	13	129	5	26	240

Sumber: Kementerian Agama

Tabel 4.8 : Jumlah Guru dan Santri di Kecamatan Ciwandan Tahun 2012

	Kelurahan	Ponpes	
		Guru	Santri
	(1)	(2)	(3)
1	Gunungsugih	13	225
2	Kepuh	-	-
3	Randakari	5	37
4	Tegalratu	51	875
5	Banjarnegara	10	112
6	Kubangsari	7	67
	Jumlah	86	1 316

Sumber: Kementerian Agama

BAB V KESEHATAN

<http://cilegonbps.go.id>

Tabel 5.1 : Jumlah Sarana dan Tenaga Kesehatan di Kecamatan Ciwandan Tahun 2012

	Kelurahan	Pos Klinik /KB	Posyandu	Puskesmas	Puskesmas Pembantu	Poliklinik/Balai Pengobatan
	(1)	(2)	(3)	(4)	(5)	(6)
1	Gunungsugih	-	7	-	1	-
2	Kepuh	-	8	-	-	1
3	Randakari	-	6	-	-	1
4	Tegalratu	-	8	1	-	-
5	Banjarnegara	-	7	-	-	1
6	Kubangsari	-	5	-	-	1
	Jumlah	-	41	1	1	4

Sumber : Monografi Kelurahan

Tabel 5.1 : Lanjutan

	Kelurahan	Praktek Dokter	Praktek bidan/paramedis	Dukun Bayi
	(1)	(7)	(8)	(9)
1	Gunungsugih	-	1	4
2	Kepuh	-	2	6
3	Randakari	-	2	5
4	Tegalratu	1	1	7
5	Banjarnegara	-	4	8
6	Kubangsari	-	4	8
	Jumlah	1	14	38

Sumber : Monografi Kelurahan

Tabel 5.2 : Hasil Pencapaian ISPA dan Pneumonia di Kecamatan Ciwandan Tahun 2012

	Kelurahan	ISPA	Pneumonia
	(1)	(2)	(3)
1	Gunungsugih	-	5
2	Kepuh	1	12
3	Randakari	1	10
4	Tegalratu	1	13
5	Banjarnegara	1	8
6	Kubangsari	1	11
	Jumlah	5	59

Sumber: PuskesmasKecamatan Ciwandan

Tabel 5.3 : Jumlah Persalinan Naskes dan Dukun di Kecamatan Ciwandan Tahun 2012

	Kelurahan	Naskes	Dukun
	(1)	(2)	(3)
1	Gunungsugih	108	17
2	Kepuh	111	23
3	Randakari	121	29
4	Tegalratu	127	35
5	Banjarnegara	79	31
6	Kubangsari	94	24
	Jumlah	640	159

Sumber: Puskesmas Kecamatan Ciwandan

Tabel 5.4 : Hasil Jumlah Sasaran Imunisasi Bumil dan Bayi di Kecamatan Ciwandan Tahun 2012

	Kelurahan	Bumil	Bayi
	(1)	(2)	(3)
1	Gunungsugih	179	145
2	Kepuh	183	138
3	Randakari	143	154
4	Tegalratu	172	131
5	Banjarnegara	187	159
6	Kubangsari	96	75
	Jumlah	960	802

Sumber: Puskesmas Kecamatan Ciwandan

Tabel 5.5 : Jumlah Balita di Kcamatan Ciwandan Tahun 2012

	Kelurahan	0-11 Bln	12-36 Bln	37-59 Bln
	(1)	(2)	(3)	(4)
1	Gunungsugih	178	598	172
2	Kepuh	162	578	153
3	Randakari	113	479	172
4	Tegalratu	125	697	231
5	Banjarnegara	152	397	142
6	Kubangsari	123	325	153
	Jumlah	853	3074	1023

Sumber: Puskesmas Kecamatan Ciwandan

Tabel 5.6 Jumlah Pemberian Vitamin.A pada Balita di Kecamatan
: Ciwandan Tahun 2012

	Kelurahan	6-11 Bln	1-5 Thn
	(1)	(2)	(3)
1	Gunungsugih	89	113
2	Kepuh	101	231
3	Randakari	69	325
4	Tegalratu	83	431
5	Banjarnegara	59	321
6	Kubangsari	82	412
	Jumlah	483	1833

Sumber: Puskesmas Kecamatan Ciwandan

Tabel 5.7 : Jumlah Lahir Mati dan Lahir Hidup Balita di Kecamatan Ciwandan Tahun 2012

	Kelurahan	Lahir Mati	Lahir Hidup
	(1)	(2)	(3)
1	Gunungsugih	12	232
2	Kepuh	13	197
3	Randakari	8	292
4	Tegalratu	17	232
5	Banjarnegara	8	194
6	Kubangsari	11	158
	Jumlah	69	1305

Sumber: Puskesmas Kecamatan Ciwandan

Tabel 5.8 : Hasil Pemantauan Gizi Buruk di Kecamatan Ciwandan Tahun 2012

	Kelurahan	Buruk Baik	Buruk Kurang	Buruk - Buruk
	(1)	(2)	(3)	(4)
1	Gunungsugih	-	-	-
2	Kepuh	-	-	1
3	Randakari	-	-	2
4	Tegalratu	-	1	-
5	Banjarnegara	-	1	-
6	Kubangsari	-	1	-
	Jumlah	-	3	3

Sumber: Puskesmas Kecamatan Ciwandan

Tabel 5.9 : Jumlah Peserta KB Menurut Pemakaian Alat Kotrasepsi Dan Jalur Pelayanan di Kecamatan Ciwandan Tahun 2012

	Kelurahan	PUS	IUD	MOP	MOW
	(1)	(2)	(3)	(4)	(5)
1	Gunungsugih	1 442	97	12	32
2	Kepuh	1 432	68	13	28
3	Randakari	1 383	72	10	21
4	Tegalratu	1 769	97	9	22
5	Banjarnegara	1 232	68	5	18
6	Kubangsari	1 321	87	9	23
	Jumlah	8 579	489	58	144

Sumber: PMKB Kecamatan Ciwandan

Tabel 5.9 : Lanjutan

	Kelurahan	Implan	Suntik	Pil	Kondom
	(1)	(2)	(3)	(4)	(5)
1	Gunungsugih	119	675	354	45
2	Kepuh	102	699	293	52
3	Randakari	132	738	329	43
4	Tegalratu	175	899	275	43
5	Banjarnegara	53	598	221	32
6	Kubangsari	89	835	198	28
	Jumlah	670	4444	1670	243

Sumber: PMKB Kecamatan Ciwandan

Tabel 5.10 : Jumlah Peserta Program Jaminan Kesehatan Daerah
(JAMKESDA) Kecamatan Ciwandan Tahun 2012

	Kelurahan	Jiwa	KK
	(1)	(2)	(3)
1	Gunungsugih	427	110
2	Kepuh	888	226
3	Randakari	237	59
4	Tegalratu	597	152
5	Banjarnegara	333	83
6	Kubangsari	260	65
	Jumlah	2 742	695

Sumber: BPS Kota Cilegon

BAB VI EKONOMI

<http://cilegata.bps.go.id>

Tabel 6.1 : Jumlah Pasar dan Kios di Kecamatan Ciwandan Tahun 2012

	Kelurahan	Pasar Lingkungan	Pasar Kota	Super Market/ Swalayan
	(1)	(2)	(3)	(4)
1	Gunungsugih	-	-	-
2	Kepuh	-	-	-
3	Randakari	-	-	1
4	Tegalratu	-	-	1
5	Banjarnegara	-	-	-
6	Kubangsari	1	1	-
	Jumlah	1	1	2

Sumber : Monografi Kelurahan

Tabel 6.2 : Jumlah Usaha Jasa di Kecamatan Ciwandan Tahun 2012

	Kelurahan	Bank	Travel Biro (Biro Perjalanan)	Notaris
	(1)	(2)	(3)	(4)
1	Gunungsugih	-	-	-
2	Kepuh	-	-	-
3	Randakari	-	-	-
4	Tegalratu	1	-	-
5	Banjarnegara	-	-	-
6	Kubangsari	-	-	-
	Jumlah	1	-	-

Sumber : Monografi Kelurahan

Tabel 6.3 : Jumlah Koperasi dan Usaha-Usaha Ekonomi Desa di Kecamatan Ciwandan Tahun 2012

	Kelurahan	Kopera si Simpan Pinjam	Kopera si Unit Desa (KUD)	Lumbu ng Desa	Usaha Ekono mi Desa	Lainnya
	(1)	(2)	(3)	(4)	(5)	(6)
1	Gunungsugih	-	-	-	1	-
2	Kepuh	1	-	-	-	1
3	Randakari	1	-	1	-	1
4	Tegalratu	1	-	1	1	2
5	Banjarnegara	-	-	-	-	-
6	Kubangsari	-	-	-	-	2
	Jumlah	3	-	2	2	6

Sumber : Monografi Kelurahan

Tabel 6.4 : Jumlah Industri di Kecamatan Ciwandan Tahun 2012

	Kelurahan	Besar	Sedang	Kecil	Rumah Tangga
	(1)	(2)	(3)	(4)	(5)
1	Gunungsugih	9	5	9	21
2	Kepuh	10	6	6	23
3	Randakari	5	4	7	25
4	Tegalratu	10	4	9	23
5	Banjarnegara	-	-	3	79
6	Kubangsari	2	1	5	49
	Jumlah	36	20	39	220

Sumber : Monografi Kelurahan

Tabel 6.5 : Jumlah Sarana/Prasarana Pariwisata di Kecamatan Ciwandan Tahun 2012

	Kelurahan	Tempat Rekreasi/ Hiburan	Hotel/ Motel/ Losmen	Restau- ran	Museum Sejarah
	(1)	(2)	(3)	(4)	(5)
1	Gunungsugih	-	-	-	-
2	Kepuh	-	-	-	-
3	Randakari	-	-	-	-
4	Tegalratu	1	2	-	-
5	Banjarnegara	-	-	-	-
6	Kubangsari	1	-	-	-
	Jumlah	2	2	-	-

Sumber : Monografi Kelurahan

Tabel 6.6 : Jumlah Keluarga Pra Sejahtera dan Keluarga Sejahtera Tahap I di Kecamatan Ciwandan Tahun 2012

	Kelurahan	Pra keluarga sejahtera	Keluarga sejahtera tahap I
	(1)	(2)	(3)
1	Gunungsugih	637	321
2	Kepuh	359	311
3	Randakari	403	159
4	Tegalratu	397	215
5	Banjarnegara	108	212
6	Kubangsari	309	115
	Jumlah	2 213	1 333

Sumber : PMKB Kecamatan Ciwandan

Tabel 6.6 : Lanjutan

	Kelurahan	KS Tahap II	KS Tahap III	KS Tahap III Plus
	(1)	(2)	(3)	(4)
1	Gunungsugih	981	231	102
2	Kepuh	893	83	153
3	Randakari	939	97	125
4	Tegalratu	932	453	198
5	Banjarnegara	805	213	83
6	Kubangsari	897	241	98
	Jumlah	5 447	1 318	759

Sumber : PMKB Kecamatan Ciwandan

BAB VII

FASILITAS SOSIAL

<http://cilegon.pps.co.id>

Tabel 7.1 : Jumlah Sarana Olahraga di Kecamatan Ciwandan Tahun 2012

	Kelurahan	Lap. Sepak bola	Lap. Basket	Lap. Volley	Lap. Bulu tangkis	Lap. Tenis Meja
	(1)	(2)	(3)	(4)	(5)	(6)
1	Gunungsugih	2	-	1	-	-
2	Kepuh	2	-	5	1	-
3	Randakari	1	-	5	-	-
4	Tegalratu	1	4	6	4	-
5	Banjarnegara	-	-	6	2	3
6	Kubangsari	-	-	3	1	-
	Jumlah	6	4	26	8	3

Sumber : Monografi Kelurahan

Tabel 7.1 : Lanjutan

	Kelurahan	Lap. Tennis	Kolam Renang	Fitnes / Sanggar Senam	Billyard	Lain nya
	(1)	(7)	(8)	(9)	(10)	(11)
1	Gunungsugih	-	-	-	1	-
2	Kepuh	-	-	-	-	-
3	Randakari	-	-	-	-	-
4	Tegalratu	-	-	-	-	-
5	Banjarnegara	-	-	-	-	-
6	Kubangsari	-	-	-	-	-
	Jumlah	-	-	-	1	-

Sumber : Monografi Kelurahan

Tabel 7.2 : Jumlah Majelis Ta'lim Dan Sarana Yang Dimiliki di Kecamatan Ciwandan Tahun 2012

Kelurahan		Majlis Ta'lim
(1)		(2)
1	Gunungsugih	3
2	Kepuh	16
3	Randakari	9
4	Tegalratu	25
5	Banjarnegara	4
6	Kubangsari	7
Jumlah		64

Sumber : Kementerian Agama

Tabel 7.3 : Jumlah Sarana Peribadatan di Kecamatan Ciwandan Tahun 2012

	Kelurahan	Masjid	Mushola	Gereja	Lainnya
	(1)	(2)	(3)	(4)	(5)
1	Gunungsugih	9	9	-	-
2	Kepuh	14	8	-	-
3	Randakari	15	7	-	-
4	Tegalratu	11	24	-	-
5	Banjarnegara	9	8	-	-
6	Kubangsari	4	13	-	-
	Jumlah	64	69	-	-

Sumber: Monografi Kelurahan

Tabel 7.4 : Keadaan Jalan Utama di Kecamatan Ciwandan Tahun 2012

	Kelurahan	Rusak Ringan	Baik
	(1)	(2)	(3)
1	Gunungsugih	-	V
2	Kepuh	-	V
3	Randakari	-	V
4	Tegalratu	-	V
5	Banjarnegara	-	V
6	Kubangsari	-	V
	Jumlah	-	V

Sumber: Monografi Kelurahan

BAB VIII PERTANIAN

<http://cilegonbps.co.id>

Tabel 8.1 : Luas Panen dan Produksi (ton) Tanaman Bahan Makanan Menurut Jenis Tanaman di Kecamatan Ciwandan 2012

	Jenis Tanaman	Luas Panen (Ha)	Produksi (Ton)
	(1)	(2)	(3)
1	Padi Sawah	78	373
2	Padi ladang	-	-
3	Ketela Pohon	6	74
4	Ketela Rambat	1	16
5	Kacang Tanah	187	358
6	Jagung	2	3
7	Kacang Hijau	7	7
	Jumlah	281	831

Sumber : UPTD Pertanian Kecamatan Ciwandan

Tabel 8.2 : Luas Panen dan Produksi (ton) Sayur –Sayuran Menurut Jenis Tanaman di Kecamatan Ciwandan Tahun 2012

	Komoditi Sayuran	Luas Tanam (Ha)	Hasil Produksi (Ton)
	(1)	(2)	(3)
1	Mentimun	-	-
2	Terong	1.0	16.2
3	Kacang Panjang	3.0	1.3
4	Bayam	-	-
5	Kangkung	-	-
6	Cabe	1.0	7.8
7	Petsai	-	-
	Jumlah	5.0	25.3

Sumber : UPTD Pertanian Kecamatan Ciwandan

Tabel 8.3 : Jumlah Pohon dan Produksi Buah-buahan Menurut Jenis Tanaman di Kecamatan Ciwandan Tahun 2012

	Komoditi Buah	Jumlah Pohon	Hasil Produksi (Ton)
	(1)	(2)	(3)
1	Jeruk Siam	30	5.0
2	Jambu Biji	287	68.0
3	Pepaya	33	44.0
4	Pisang (rumpun)	4 937	1 293.0
5	Nangka	432	540.0
6	Sawo	60	30.0

Sumber : UPTD Pertanian Kecamatan Ciwandan

Tabel 8.4 : Banyak Ternak Unggas Yang Dipelihara Oleh Rumah Tangga Menurut Jenisnya Di Kecamatan Ciwandan Tahun 2012

Jenis Unggas		Banyak Ternak Unggas (ekor)
(1)		(2)
1	Ayam Buras	2 722
2	Ayam Ras	-
3	Itik	112
4	Ayam Pedaging	20 100
5	Ayam Petelur	-
6	Bebek	-
Jumlah		22 834

Sumber : UPTD Pertanian Kecamatan Ciwandan

Tabel 8.5 : Jumlah Ternak Yang Di Pelihara Oleh Rumah Tangga Menurut Jenisnya Di Kecamatan Ciwandan Tahun 2012

	Jenis Ternak	Jumlah Ternak
	(1)	(2)
1	Sapi	-
2	Kerbau	724
3	Kambing	24
4	Kuda	-
5	Domba	-
	Jumlah	748

Sumber : UPTD Pertanian Kecamatan Ciwandan

Tabel 8.6 : Jumlah Ikan Peliharaan (kg) dan Nilai Produksi (000.Rp) Menurut Jenis Ikan di Kecamatan Ciwandan Tahun 2012

Jenis Ternak		Jumlah Ikan (ekor)	Nilai Produksi (000 Rp)
(1)		(2)	(3)
1	Mas	0	0
2	Patin	0	0
3	Nila	0	0
4	Gurami	0	0
5	Sepat	0	0
6	Lele	2 910	
7	Lainnya	0	0
Jumlah		2 910	36 800

Sumber : UPTD Pertanian Kecamatan Ciwandan



Profesional



Integritas

Amanah



Badan Pusat Statistik Kota Cilegon
Jln. Sukabumi II Kav. Blok i Cilegon 42418
Telp. 0254 385524 Fax. 0254 385040
E-mail : cilegonkota@bps.go.id