

WILAYAH : 33080,120

LABEL SEMENTARA
SENSUS BARANG 2014

Ruang	ID	Lokasi	Petugas
B2309	121.0403.0672-1	KECGI	EKA

Katalog BPS : 1403.3308



KECAMATAN *TEMPURAN* KABUPATEN MAGELANG

K
D
A
T
A
S
Z
A
R
A
N
T
E
M
P
U
R
A
N



DALAM ANGKA TAHUN 2002

315.598
Kec.
Ind.

BPS Badan Pusat Statistik

BPS

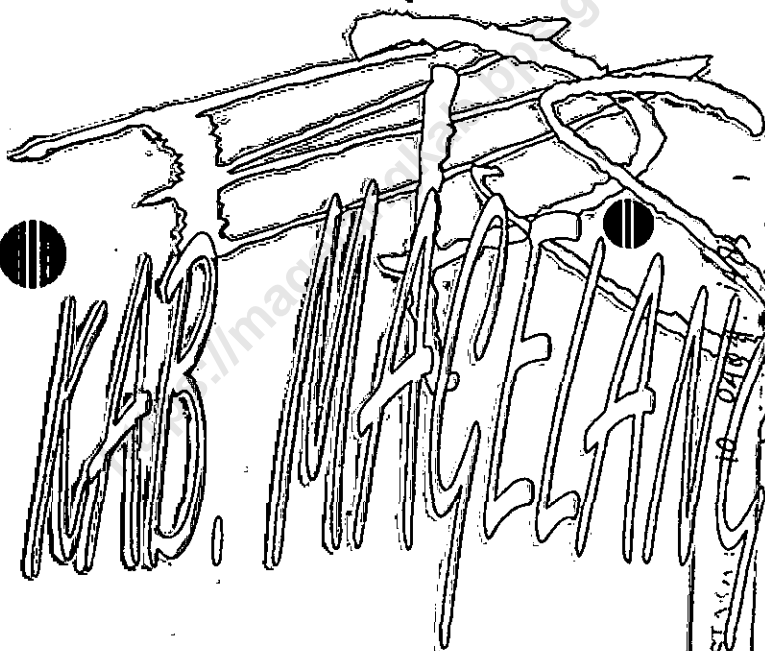
BADAN PUSAT STATISTIK KABUPATEN
Jl. Let. Tukiyat No. 4 Telp. (0293) 788143 Fax. (0293) 788143 K
E-Mail : bps3308@magelang.wasantara.net.id

BPS **BADAN PUSAT STATISTIK KABUPATEN MAGELANG**

Katalog BPS : 1403.3308



KECAMATAN TEMPURAN KABUPATEN MAGELANG



DALAM ANGKA TAHUN 2002

No. PUSKABANG	143
M F N	
MILIKI UPT. PUSKABANG	

BPS

BADAN PUSAT STATISTIK KABUPATEN MAGELANG

SAMBUTAN CAMAT TEMPURAN

Assalamu'alaikum Wr. Wb.

Dengan memanjatkan puji dan syukur kehadirat Tuhan Yang Maha Esa, kami sambut gembira penerbitan buku KECAMATAN TEMPURAN DALAM ANGKA TAHUN 2002. Guna mendukung pelaksanaan otonomi daerah, penyediaan data sampai wilayah terkecil menjadi kebutuhan yang sangat mendesak dan mutlak diperlukan. Untuk itu kami berharap agar penganekaragaman data statistik dapat di tingkatkan, baik dari segi jenis, kualitas data maupun ketepatan waktu penyajiannya.

Kepada semua instansi/dinas/lembaga baik pemerintah maupun swasta di Kecamatan Tempuran yang telah membantu terwujudnya buku ini, kami sampaikan terima kasih.

Kami berharap agar kerjasama lebih ditingkatkan dalam penyusunan buku ini, dan dapat dilanjutkan untuk masa yang akan datang.

Semoga publikasi ini dapat dimanfaatkan sebagai dasar perencanaan dan evaluasi pelaksanaan pembangunan yang berkesinambungan di wilayah ini.

Wassalamu'alaikum Wr. Wb.

Tempuran, 2003

Camat Tempuran

Drs. D. Agus Indardjo, MM.

NIP. 010 161 285

KATA PENGANTAR

Buku KECAMATAN TEMPURAN DALAM ANGKA TAHUN 2002 ini merupakan publikasi tahunan yang disusun oleh Mantri Statistik Kecamatan Tempuran. Sebagaimana edisi-edisi sebelumnya maka penerbitan tahun 2002 ini tidak jauh berbeda dengan penyajian terdahulu.

Dengan terbitnya buku ini kami sampaikan terima kasih kepada:

1. Yth. Bapak Camat Tempuran.
2. Yth. Kepala Dinas/Instansi/Lembaga/Badan lain baik pemerintah maupun swasta di Kecamatan Tempuran.
3. Yth. Kepala Desa se Kecamatan Tempuran.


Kami atas nama Mantri Statistik Kecamatan Tempuran mengucapkan terima kasih atas bantuan dan kerjasamanya sehingga terwujudnya publikasi ini.

Kritik dan saran yang membangun dari semua pihak untuk penerbitan yang akan datang sangat kami harapkan.

Semoga buku ini berguna dan bermanfaat khususnya bagi konsumen data.

Tempuran, 2003

Mantri Statistik
Kecamatan Tempuran



SUGENG HARYADI
NIP. 340014671

NOMOR TABEL

	Halaman
I. GEOGRAFI	
----- Peta Kabupaten Magelang	1
----- Peta Kecamatan Tempuran	2
----- Batas-batas Kecamatan Tempuran	3
I.1. Luas Wilayah Menurut Penggunaan Tanah Dirinci Menurut Desa di Kecamatan Tempuran Keadaan Akhir Tahun 2002	4 - 7
I.2. Banyaknya Curah Hujan di Kecamatan Tempuran Dirinci Menurut Bulan, Tahun 1999-2002	8
I.3. Banyaknya Hari Hujan di Kecamatan Tempuran Dirinci Menurut Bulan, Tahun 1999-2002	9
----- Grafik Banyaknya Curah Hujan di Kecamatan Tempuran Dirinci Menurut Bulan, Tahun 1999-2002	10
----- Grafik Banyaknya Hari Hujan di Kecamatan Tempuran Dirinci Menurut Bulan, Tahun 1999-2002	11
II. PEMERINTAHAN	
II.1. Nama Pejabat Pada Kantor/Dinas/Jawatan di Wilayah Kecamatan Tempuran Tahun 2002	12
II.2. Nama Kepala Desa dan Sekretaris Desa di Kecamatan Tempuran Tahun 2002	13

NOMOR TABEL

	Halaman
II.3. Banyaknya Dusun, RW, RT, Menurut Desa di Kecamatan Tempuran Tahun 2002	14
II. 4. Klasifikasi Desa di Kecamatan Tempuran Keadaan Tahun 2002	15
II. 5. Banyaknya Wilayah Pencacahan (Wilcah) Menurut Desa di Kecamatan Tempuran Tahun 2002	16
II. 6. Banyaknya Blok Sensus Dalam Pemetaan Sensus Penduduk Tahun 2002 Menurut Desa di Wilayah Kecamatan Tempuran	17
II. 7. Banyaknya Balai Desa dan Kantor Desa di Kecamatan Tempuran pada Akhir Tahun 2002	18
II.8. Luas Tanah Kas Dan Bengkok Pamong Desa Menurut Desa di Kecamatan Tempuran Tahun 2002	19
III. PENDUDUK & ANGKATAN KERJA	
III. 1. Perkembangan Jumlah Penduduk Kecamatan Tempuran Mulai Tahun 1991-2002	20
III. 2. Banyaknya Penduduk Menurut Jenis Kelamin, Dewasa, Anak-anak, Pada Akhir 2002	21
III. 3. Jumlah Penduduk Menurut Jenis Kelamin Dirinci Per Desa di Kecamatan Tempuran Tahun 2002	22

NOMOR TABEL

	Halaman
III. 4. Banyaknya Penduduk WNA Tiap Desa di Kecamatan Tempuran Dirinci Menurut Kewarganegaraan dan Jenis Kelamin Tahun 2002	23
III. 5. Luas Wilayah, Jumlah Penduduk dan Kepadatan Penduduk Per Km ² Dirinci Per Desa di Kecamatan Tempuran Tahun 2002	24
III. 6. Jumlah Penduduk, Rumah Tangga, dan Rata-rata Penduduk tiap Rumah Tangga Dirinci Per Desa di Kecamatan Tempuran Tahun 2002	25
III. 7. Sex Ratio Penduduk di Tiap Desa di Kecamatan Tempuran Tahun 2002	26
III. 8. Mutasi Penduduk di Tiap Desa di Kecamatan Tempuran Selama Tahun 2002	27
III. 9. Jumlah Penduduk di Kecamatan Tempuran Dirinci Menurut Kelompok Umur dan Jenis Kelamin pada Akhir Tahun 2002	28
III. 10. Banyaknya Penduduk Dirinci Menurut Desa, Kelompok Umur dan Jenis Kelamin di Kecamatan Tempuran pada Akhir Tahun 2002	29 - 31
III. 11. Banyaknya Penduduk Berumur 5 Tahun Keatas Dirinci Tiap Desa dan Tingkat Pendidikan di Kecamatan Tempuran pada Akhir Tahun 2002	32

NOMOR TABEL

Halaman

III. 12. Banyaknya Penduduk Berumur 10 (sepuluh) Tahun Keatas Menurut Mata Pencaharian Dirinci Per Desa di Kecamatan Tempuran Pada Akhir Tahun 2002	33 - 34
----- Piramida Penduduk di Kecamatan Tempuran Menurut Kelompok Umur Keadaan Akhir Tahun 2002	35

IV. SOSIAL

IV. 1. Banyaknya Penduduk Menurut Pemeluk Agama di Kecamatan Tempuran Dirinci Per Desa Akhir Tahun 2002	36
IV. 2. Banyaknya Tempat Ibadah Dirinci Per Desa di Kecamatan Tempuran Tahun 2002	37
IV. 3. Banyaknya Nikah, Talak, Cerai, dan Rujuk di <i>Kecamatan Tempuran Dirinci Per Desa Selama</i> Tahun 2002	38
IV. 4. Banyaknya Rumah Penduduk Menurut Jenis Dinding di Kecamatan Tempuran Pada Akhir 2002	39
IV. 5. Banyaknya Sekolah, Murid, dan Guru Menurut Jenis Sekolah, tiap Desa pada Akhir Tahun 2002	40 - 43

NOMOR TABEL

	Halaman
IV. 6. Banyaknya PUS, Peserta KB Aktif, Dirinci Tiap Desa di Kecamatan Tempuran Tahun 2002	44 - 46
IV. 7. Banyaknya Keluarga Menurut Tahapan KS Dirinci Tiap Desa di Kecamatan Tempuran Tahun 2002	47
IV. 8. Banyaknya Dokter, Tenaga Medis, Dukun Bayi di Kecamatan Tempuran Dirinci Per Desa Keadaan Akhir Tahun 2002	48
IV. 9. Banyaknya Anggota Tabulin di Kecamatan Tempuran Dirinci Menurut Desa sampai dengan Akhir Tahun 2002	49
IV. 10. Jumlah Dana Tabulin Yang Sudah Masuk di Kecamatan Tempuran sampai dengan Akhir Tahun 2002	50 - 51

V. PERTANIAN

V. 1. Banyaknya Ternak Besar, dan Ternak Kecil di Kecamatan Tempuran Dirinci Per Desa Keadaan Akhir Tahun 2002	52
--	----

NOMOR TABEL

	Halaman
V. 2. Banyaknya Unggas di Kecamatan Tempuran Dirinci Per Desa pada Akhir Tahun 2002	53
V. 3. Luas Panen dan Produksi Tanaman Pertanian Dirinci Per Komoditi di Kecamatan Tempuran Tahun 2002	54 - 55

VI. PERHUBUNGAN

VI. 1. Banyaknya Sarana Angkutan Darat dan Jenis Kendaraan Bermotor Menurut Desa di Kecamatan Tempuran Akhir Tahun 2002	56
VI. 2. Banyaknya Pesawat Radio, TV, dan Telepon di Kecamatan Tempuran Pada Akhir 2002	57

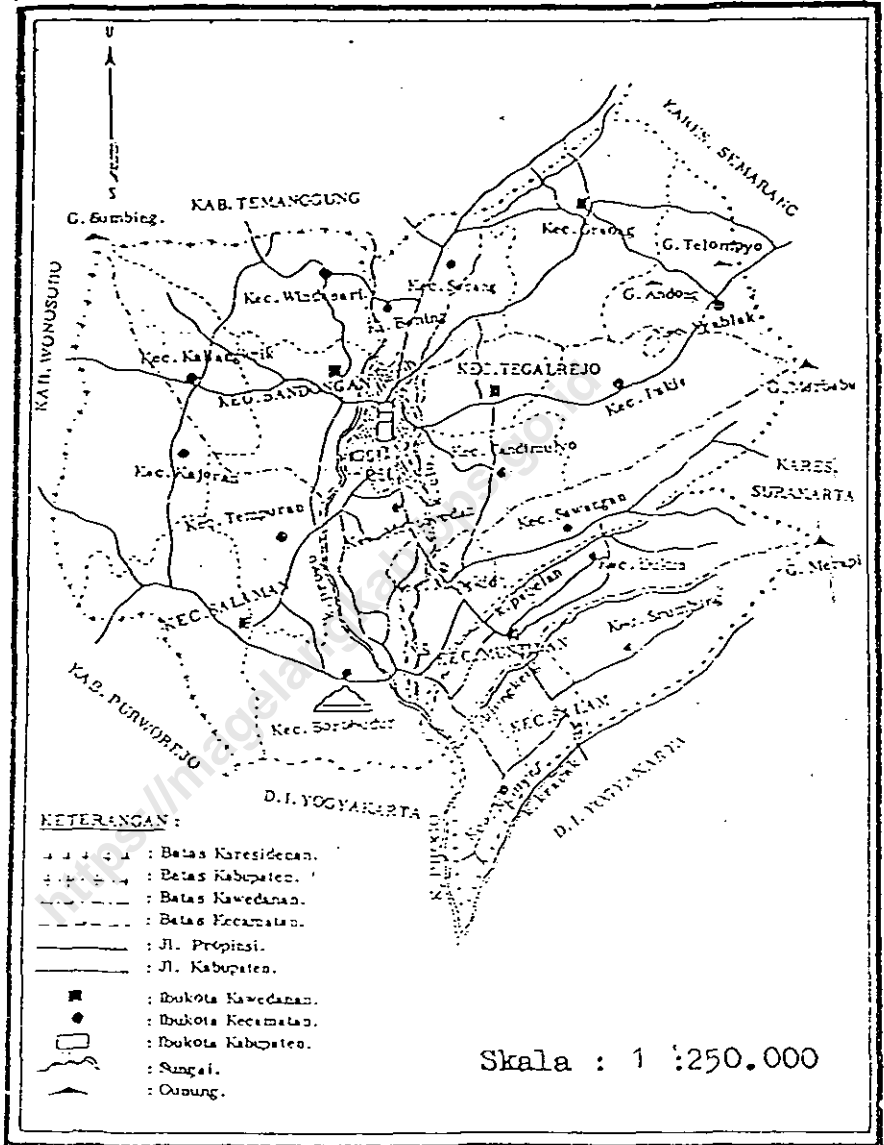
VII. PEREKONOMIAN

VII. 1. Jumlah Pasar, Toko/Kios, Warung Makan Dirinci Menurut Desa di Kecamatan Tempuran Pada Akhir Tahun 2002	58
VII.2. Direktori Perusahaan Besar Sedang Kecamatan Tempuran Tahun 2002	59 - 60

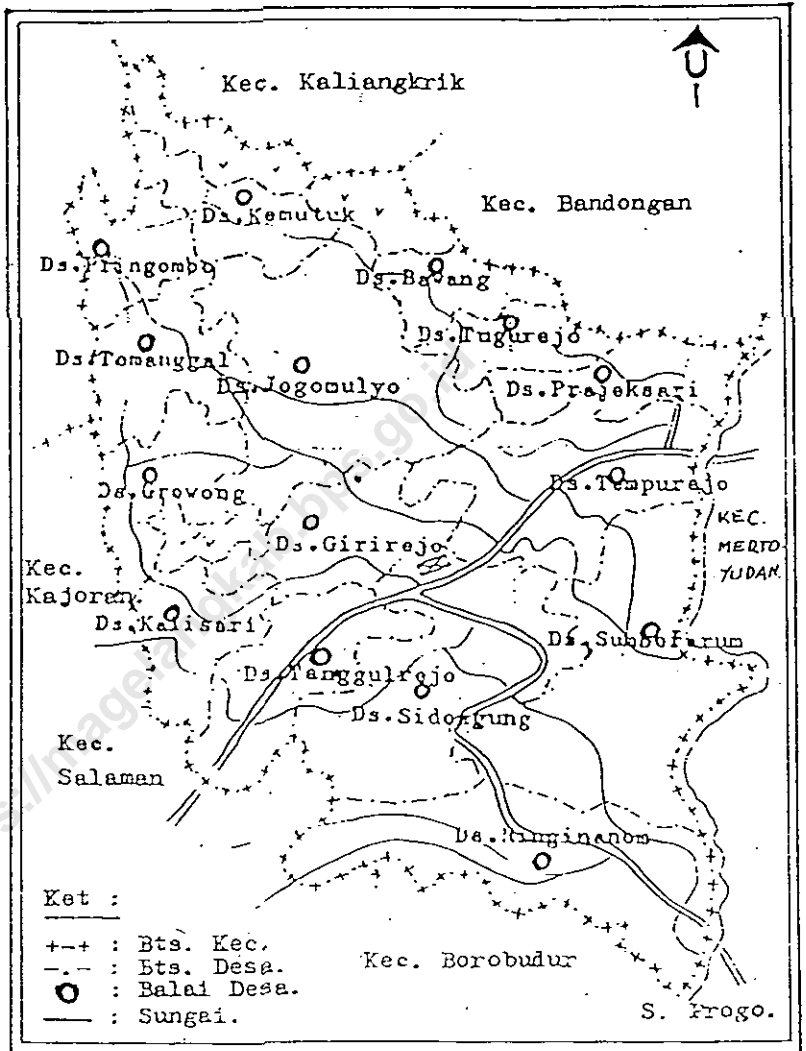
DAFTAR ISI

Sambutan Camat	i
Kata Pengantar	ii
NOMOR TABEL	iii-viii
DAFTAR ISI	ix
BAB I. GEOGRAFI	1 - 11
BAB II. PEMERINTAHAN	12 - 19
BAB III. PENDUDUK & ANGKATAN TENAGA KERJA	20 - 35
BAB IV. SOSIAL	36 - 51
BAB V. PERTANIAN	52 - 55
BAB VI. PERHUBUNGAN	56 - 57
BAB VII PEREKONOMIAN	58 - 60

PETA DAERAH KABUPATEN DATI II MAGELANG



PETA WILAYAH KECAMATAN TEMPURAN



BATAS - BATAS WILAYAH KECAMATAN TEMPURAN

Adapun wilayah kecamatan Tempuran terletak di sebelah Barat dari wilayah Kabupaten Magelang.

Keberadaan wilayah Kecamatan Tempuran tersebut dibatasi oleh :

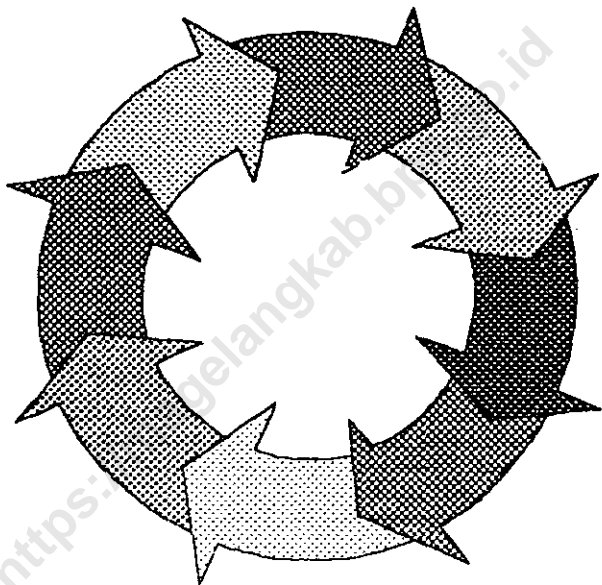
1. Sebelah Utara dibatasi Kecamatan Kaliangkrik dan Bandongan
2. Sebelah Timur dibatasi Kecamatan Mertoyudan
3. Sebelah Selatan dibatasi Kecamatan Salaman dan Borobudur
4. Sebelah Barat dibatasi Kecamatan Kajoran

Ketinggian Ibukota Kecamatan Tempuran dari permukaan laut kurang lebih : 278 M.

Jarak dari Kantor Kecamatan Tempuran ke :

1. Kantor Bupati Kabupaten Magelang 11 Km
2. Kantor Gubernur Jawa Tengah di Semarang 90 Km
3. Ibukota Negara Republik Indonesia di Jakarta 574 Km

BABI GEOGRAFI



<https://belangkab.bliblib.id>

**LUAS WILAYAH MENURUT PENGGUNAAN TANAH
DIRINCI MENURUT DESA DI KECAMATAN TEMPURAN
KEADAN AKHIR TAHUN 2002**

Tabel : I.1

No.	Desa	TANAH SAWAH			
		Irigasi Tehnis	Irigasi 1/2Tehnis	Seder- hana	Tadah Hujan
1	2	3	4	5	6
1	Ringinanom	83,000	15,000	215,668	151,332
2	Sumberarum	75,000	41,000	2,000	57,080
3	Sidoagung	25,000	3,500	8,822	89,678
4	Tanggulrejo	85,000	6,000	28,980	31,020
5	Kalisari	0,000	0,000	28,125	76,475
6	Girirejo	0,000	11,000	1,720	64,280
7	Tempurejo	109,005	11,385	10,616	54,149
8	Prajeksari	86,404	8,000	0,101	0,000
9	Tugurejo	15,000	0,000	18,000	30,000
10	Jogomulyo	100,000	64,000	25,021	71,764
11	Growong	0,000	0,000	14,860	33,760
12	Temanggal	0,000	0,000	14,000	21,000
13	Pringombo	0,000	0,000	5,500	26,500
14	Kemutuk	0,000	0,000	8,000	10,000
15	Bawang	0,000	0,000	10,450	17,550
Jumlah		578,409	159,885	391,863	734,588

Sumber Data : Monografi Desa

**LUAS WILAYAH MENURUT PENGGUNAAN TANAH
DIRINCI MENURUT DESA DI KECAMATAN TEMPURAN
KEADAN AKHIR TAHUN 2002**

Tabel : I.1 Lanjutan

No.	Desa	TANAH KERING		
		Pekarangan / Bangunan	Tegalan / Kebun	Padang Gembala
1	2	7	8	9
1	Ringinanom	150,000	30,000	-
2	Sumberarum	116,310	151,080	-
3	Sidoagung	118,000	124,000	-
4	Tanggulrejo	83,000	88,500	-
5	Kalisari	80,000	101,000	-
6	Girirejo	33,000	74,000	-
7	Tempurejo	105,825	39,120	-
8	Prajeksari	37,800	0,000	-
9	Tugurejo	29,500	152,000	-
10	Jogomulyo	100,790	350,000	-
11	Growong	24,000	154,240	-
12	Temanggal	12,000	109,231	-
13	Pringombo	7,000	83,000	-
14	Kemutuk	4,000	51,500	-
15	Bawang	15,000	193,000	-
Jumlah		916,225	1700,671	-

Sumber Data : Monografi Desa

**LUAS WILAYAH MENURUT PENGGUNAAN TANAH
DIRINCI MENURUT DESA DI KECAMATAN TEMPURAN
KEADAN AKHIR TAHUN 2002**

Tabel : I.1 Lanjutan

No.	Desa	TANAH KERING		
		Tambak / Kolam	Rawa	Hutan Negara
1	2	10	11	12
1	Ringinanom	1,500	-	0,000
2	Sumberarum	1,000	-	0,000
3	Sidoagung	0,000	-	0,000
4	Tanggulrejo	1,500	-	0,000
5	Kalisari	2,000	-	0,000
6	Girirejo	0,000	-	24,928
7	Tempurejo	2,000	-	0,000
8	Prajeksari	0,000	-	0,000
9	Tugurejo	0,000	-	73,000
10	Jogomulyo	0,000	-	39,392
11	Growong	0,000	-	10,180
12	Temanggal	0,000	-	15,000
13	Pringombo	0,000	-	45,000
14	Kemutuk	0,000	-	75,000
15	Bawang	0,000	-	60,000
Jumlah		8,000	-	342,500

Sumber Data : Monografi Desa

**LUAS WILAYAH MENURUT PENGGUNAAN TANAH
DIRINCI MENURUT DESA DI KECAMATAN TEMPURAN
KEADAAN AKHIR TAHUN 2002**

Tabel : 1.1 Lanjutan

No.	Desa	TANAH KERING		Jumlah Luas Wilayah
		Perkebunan Negara/Swasta	Lain-lain	
1	2	13	14	15
1	Ringinanom	0,000	5,000	651,500
2	Sumberarum	0,000	2,000	445,470
3	Sidoagung	0,000	2,750	371,750
4	Tanggulrejo	6,000	4,000	334,000
5	Kalisari	0,000	12,000	299,600
6	Girirejo	0,000	5,000	213,928
7	Tempurejo	0,000	10,400	342,500
8	Prajeksari	0,000	3,120	135,425
9	Tugurejo	0,000	4,500	322,000
10	Jogomulyo	0,000	4,690	755,657
11	Growong	0,000	0,550	237,590
12	Temanggal	0,000	4,000	175,231
13	Pringombo	0,000	1,500	168,500
14	Kemutuk	0,000	1,500	150,000
15	Bawang	0,000	5,000	301,000
Jumlah		6,000	66,010	4904,151

Sumber Data : Monografi Desa

**BANYAKNYA CURAH HUJAN DI KECAMATAN TEMPURAN
DIRINCI MENURUT BULAN TAHUN 1999-2002**

Tabel : I.2

BULAN	Banyaknya Curah Hujan (mm)			
	1999	2000	2001	2002
1	2	3	4	5
1. JANUARI	489	352	315	277
2. PEBRUARI	364	212	249	28
3. MARET	327	368	382	128
4. APRIL	186	403	193	314
5. MEI	124	165	107	134
6. JUNI	67	63	90	20
7. JULI	15	6	126	19
8. AGUSTUS	9	37	0	0
9. SEPTEMBER	3	51	34	0
10. OKTOBER	304	330	786	283
11. NOPEMBER	436	486	202	497
12. DESEMBER	388	363	136	184
JUMLAH	2712	2836	2620	1884

Sumber Data : PPH Kecamatan

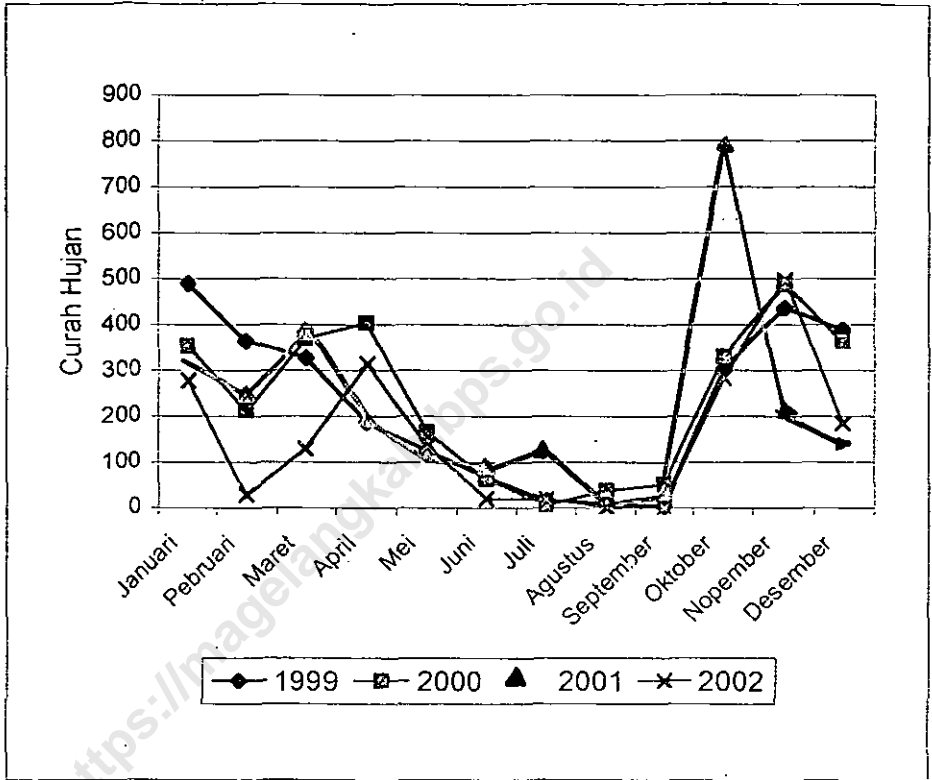
**BANYAKNYA HARI HUJAN DI KECAMATAN TEMPURAN
DIRINCI MENURUT BULAN TAHUN 1999-2002**

Tabel : 1.3

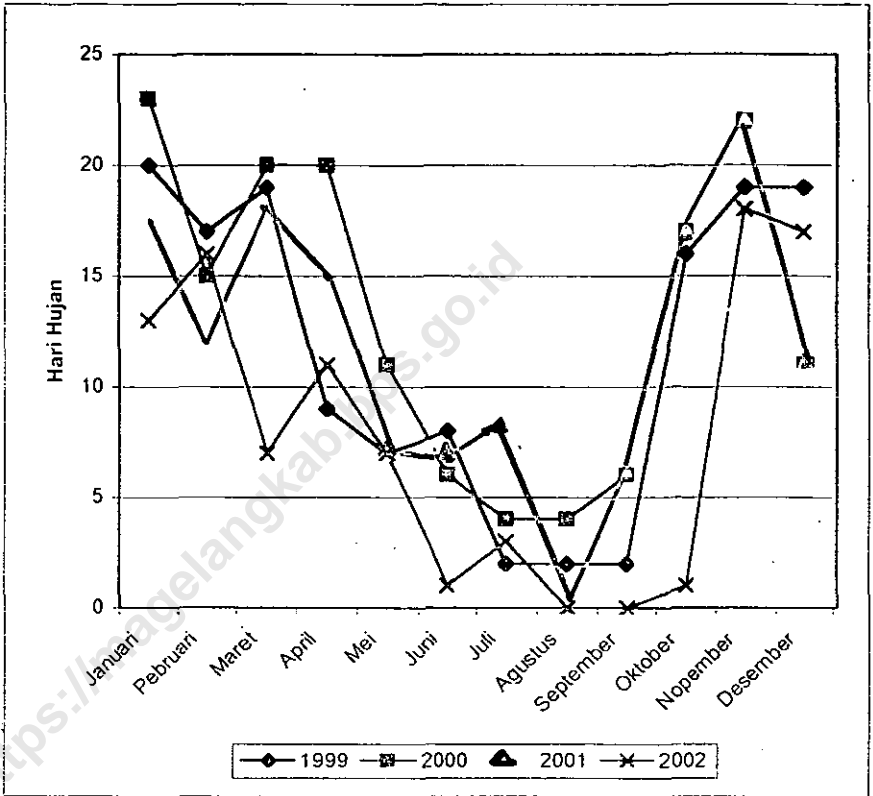
BULAN	Banyaknya Hari Hujan (mm)			
	1999	2000	2001	2002
1	2	3	4	5
1. JANUARI	20	23	18	13
2. FEBRUARI	17	15	12	16
3. MARET	19	20	18	7
4. APRIL	9	20	15	11
5. MEI	7	11	7	7
6. JUNI	8	6	7	1
7. JULI	2	4	8	3
8. AGUSTUS	2	4	0	0
9. SEPTEMBER	2	6	6	0
10. OKTOBER	16	17	17	1
11. NOPEMBER	19	22	22	18
12. DESEMBER	19	11	11	17
J U M L A H	140	159	141	94

Sumber Data : PPH Kecamatan


**BANYAKNYA CURAH HUJAN DI KECAMATAN TEMPURAN
DIRINCI MENURUT BULAN TAHUN 1999-2002**



**BANYAKNYA HARI HUJAN DI KECAMATAN TEMPURAN
DIRINCI MENURUT BULAN TAHUN 1999-2002**



BAB II PEMERINTAHAN



**NAMA PEJABAT PADA KANTOR/DINAS/JAWATAN
DI KECAMATAN TEMPURAN TAHUN 2002**

Tabel : II.1

No.	Kantor/Dinas/Jawatan	Nama Pejabat
1	2	3
1	C a m a t	Tri Iswartono, SSos.
2	Sekwilcam	Drs. Sujadi
3	Ka Polsek	IPTU. Untung Joko S.
4	Dan Ramil	Kapten Inf. Santoro Sigid.
5	Ka. Depdikbud	Herman Budiyanto, SPd.
6	Ka. Depag / PPA	Drs. Mis'ad
7	Ka. K U A	Ismail Bajuri
8	Ka. Puskesmas	dr. D a l d l r l
9	Mantri tani	R u k l j o
10	Mantri Statistik	Sugeng Haryadi
11	Pengawas PLKB	Drs. Asfuri
12	Koordinator PPL	M. Mas'at, BSc.

Sumber Data : Ka. Ur. Pemerintahan

**NAMA KEPALA DESA DAN SEKRETARIS DESA
DI KECAMATAN TEMPURAN TAHUN 2002**

Tabel : II.2

No.	Desa	Nama Kepala Desa	Nama Sekretaris Desa
1	2	3	4
1	Ringinanom	Istamar	A .Supratikno
2	Sumberarum	Hendro Cahyono	Chamim Prasodjo
3	Sidoagung	M. Hanif	Much. Tamid
4	Tanggulrejo	Sutopo	-
5	Kalisari	Bejo Mulyaanto	K u w a t o
6	Girirejo	A s r o p l	Komarudin
7	Tempurejo	H l s y a m	Suranti, Bc. Hk.
8	Prajeksari	D j a m a r l	Sayid Sutopo
9	Tugurejo	M a k m u n	-
10	Jogomulyo	Zainal Solichin .SH.	Suwardi
11	Growong	Fatoni	-
12	Temanggal	Suryono	-
13	Pringombo	Sulaiman	Hadi Sucipto
14	Kemutuk	Sudirman	-
15	Bawang	M.Saibani	Hadi Prayitno
Jumlah			

Sumber Data : Kantor Kecamatan Tempuran

**BANYAKNYA DUSUN, RW,RT MENURUT DESA
DI KECAMATAN TEMPURAN TAHUN 2002**

Tabel : II.3

No.	Desa	BANYAKNYA		
		Dusun	RW	RT
1	2	3	4	5
1	Ringinanom	11	11	50
2	Sumberarum	14	15	55
3	Sidoagung	7	12	58
4	Tanggulrejo	8	9	30
5	Kalisari	5	7	34
6	Girirejo	3	3	22
7	Tempurejo	10	9	52
8	Prajeksari	5	5	10
9	Tugurejo	3	4	17
10	Jogomulyo	11	11	43
11	Growong	4	4	12
12	Temanggal	3	4	6
13	Pringombo	2	2	8
14	Kemutuk	1	2	4
15	Bawang	3	3	11
Jumlah		90	101	412

Sumber Data : Monografi Desa

**KLASIFIKASI DESA
DI KECAMATAN TEMPURAN TAHUN 2002**

Tabel : II.4

No.	Desa	BANYAKNYA		
		Swadaya	Swakarya	Swa Sembada
1	2	3	4	5
1	Ringinanom	-	-	v
2	Sumberarum	-	-	v
3	Sidoagung	-	-	v
4	Tanggulrejo	-	-	v
5	Kalisari	-	-	v
6	Girirejo	-	-	v
7	Tempurejo	-	-	v
8	Prajeksari	-	-	v
9	Tugurejo	-	-	v
10	Jogomulyo	-	-	v
11	Growong	-	-	v
12	Temanggal	-	-	v
13	Pringombo	-	-	v
14	Kemutuk	-	-	v
15	Bawang	-	-	v
Jumlah		-	-	15

Sumber Data : Kantor Kecamatan Tempuran

**BANYAKNYA WILAYAH PENCACAHAN (WILCAH)
DIRINCI MENURUT PERKOTAAN (K) DAN PERDESAAN (D)
DI KECAMATAN TEMPURAN TAHUN 1993**

Tabel : II.5

No.	Desa	PERKOTAAN (K)		PERDESAAN (D)	
		Wilcah Biasa	Wilcah Khusus	Wilcah Biasa	Wilcah Khusus
1	2	3	4	5	6
1	Ringinanom	-	-	4	-
2	Sumberarum	-	-	4	-
3	Sidoagung	-	-	4	-
4	Tanggurejo	-	-	3	-
5	Kalisari	-	-	2	-
6	Girirejo	-	-	2	-
7	Tempurejo	-	-	4	-
8	Prajeksari	-	-	1	-
9	Tugurejo	-	-	1	-
10	Jogomulyo	-	-	4	-
11	Growong	-	-	1	-
12	Temanggal	-	-	1	-
13	Pringombo	-	-	1	-
14	Kemutuk	-	-	1	-
15	Bawang	-	-	1	-
Jumlah		-	-	34	-

Sumber Data : Statistik Kecamatan

**BANYAKNYA BLOK SENSUS DALAM PEMETAAN
SENSUS PENDUDUK 2000
DIRINCI MENURUT DESA DI KECAMATAN TEMPURAN**

Tabel : II.6

No.	Desa	BANYAKNYA		
		Blok Sensus Biasa	Blok Sensus Persiapan	Jumlah Blok Sensus
1	2	3	4	5
1	Ringinanom	13	0	13
2	Sumberarum	11	1	12
3	Sidoagung	12	0	12
4	Tanggulrejo	8	2	10
5	Kalisari	6	2	8
6	Girirejo	6	2	8
7	Tempurejo	15	4	19
8	Prajeksari	4	0	4
9	Tugurejo	3	3	6
10	Jogomulyo	12	3	15
11	Growong	3	1	4
12	Temanggal	2	2	4
13	Pringombo	2	2	4
14	Kemutuk	1	1	2
15	Bawang	2	0	2
Jumlah		100	23	123

Sumber Data : Statistik Kecamatan

**BANYAKNYA BALAI DESA DAN KANTOR DESA
DIRINCI MENURUT DESA DI KECAMATAN TEMPURAN
TAHUN 2002**

Tabel : II.7

No.	Desa	BANYAKNYA	
		Balai Desa	Kantor Desa
1	2	3	4
1	Ringinanom	1	1
2	Sumberarum	1	1
3	Sidoagung	1	1
4	Tanggulrejo	1	1
5	Kalisari	1	1
6	Girirejo	1	1
7	Tempurejo	1	1
8	Prajeksari	1	1
9	Tugurejo	1	1
10	Jogomulyo	1	1
11	Growong	1	1
12	Temanggal	1	1
13	Pringombo	1	1
14	Kemutuk	1	1
15	Bawang	1	1
Jumlah		15	15

Sumber Data : Kantor Kecamatan Tempuran

**LUAS TANAH KAS DAN BENGKOK PAMONG DESA
MENURUT DESA DI KECAMATAN TEMPURAN
TAHUN 2002**

Tabel : II.8


No.	Desa	TANAH DESA	
		KAS (M2)	BENGKOK (M2)
1	2	3	4
1	Ringinanom	-	292.700
2	Sumberarum	3.355	41.375
3	Sidoagung	23.600	247.950
4	Tanggulrejo	-	158.150
5	Kalisari	-	86.350
6	Girirejo	-	76.450
7	Tempurejo	49.481	165.160
8	Prajeksari	3.500	52.350
9	Tugurejo	2.450	38.000
10	Jogomulyo	-	111.650
11	Growong	-	7.600
12	Temanggal	-	13.750
13	Pringombo	-	11.000
14	Kemutuk	-	2.226
15	Bawang	-	14.200
Jumlah		82.386	1.318.911

Sumber Data : Monografi Desa

BAB III

PENDIDIKAN DAN

ANGKATAN KERJA



**PERKEMBANGAN JUMLAH PENDUDUK
KECAMATAN TEMPURAN
TAHUN 1991 - 2002**

Tabel : III.1

No.	Tahun	PENDUDUK			Pertambahan Penduduk	
		Laki - laki	Perem- puan	Jumlah	Jiwa	%
					6	7
1	2	3	4	5	6	7
1	1991	19246	19409	38655	149	0,39
2	1992	19412	19589	39001	346	0,9
3	1993	19540	19750	39290	289	0,74
4	1994	19634	19841	39475	185	0,47
5	1995	19818	20030	39848	373	0,94
6	1996	19946	20148	40094	246	0,62
7	1997	20031	20218	40249	155	0,39
8	1998	20101	20310	40411	162	0,4
9	1999	20185	20476	40661	250	0,62
10	2000	21263	21335	42598	1937	4,76
11	2001	21846	21597	43443	845	1,98
12	2002	21991	21770	43761	318	0,73
Rata-rata pertambahan penduduk tiap tahun					5255	1,08

Sumber Data : Monografi Desa

**BANYAKNYA PENDUDUK MENURUT JENIS KELAMIN
DEWASA, ANAK-ANAK, DIRINCI MENURUT DESA
DI KECAMATAN TEMPURAN PADA TAHUN 2002**

Tabel : III.2

No.	Desa	Jumlah Rumah Tangga	PENDUDUK				Total Penduduk
			DEWASA		ANAK-ANAK		
			L	P	L	P	
1	2	3	4	5	6	7	8
1	Ringinanom	1.399	1.911	1.988	834	761	5.494
2	Sumberarum	1.190	1.683	1.717	734	658	4.792
3	Sidoagung	1.384	2.108	2.082	921	798	5.909
4	Tanggulrejo	1.060	1.481	1.514	647	580	4.222
5	Kalisari	572	783	783	342	300	2.208
6	Girirejo	603	885	958	387	367	2.597
7	Tempurejo	1.767	2.563	2.605	1.119	999	7.286
8	Prajeksari	401	573	594	251	227	1.645
9	Tugurejo	313	414	456	181	174	1.225
10	Jogomulyo	1.196	1.696	1.794	742	687	4.919
11	Growong	287	373	368	163	141	1.045
12	Temanggal	141	204	202	90	78	574
13	Pringombo	155	211	232	91	89	623
14	Kemutuk	101	140	155	61	59	415
15	Bawang	197	280	292	123	112	807
Jumlah		10.766	15.305	15.740	6.686	6.030	43.761

Sumber Data : Monografi Desa

**JUMLAH PENDUDUK MENURUT JENIS KELAMIN
DIRINCI PER DESA DI KECAMATAN TEMPURAN
TAHUN 2002**

Tabel : III.3

No.	Desa	PENDUDUK		Jumlah Total Penduduk
		Laki-laki	Perempuan	
1	2	3	4	5
1	Ringinanom	2.745	2.749	5.494
2	Sumberarum	2.417	2.375	4.792
3	Sidoagung	3.029	2.880	5.909
4	Tanggulrejo	2.128	2.094	4.222
5	Kalisari	1.125	1.083	2.208
6	Girirejo	1.272	1.325	2.597
7	Tempurejo	3.682	3.604	7.286
8	Prajeksari	824	821	1.645
9	Tugurejo	595	630	1.225
10	Jogomulyo	2.438	2.481	4.919
11	Growong	536	509	1.045
12	Temanggal	294	280	574
13	Pringombo	302	321	623
14	Kemutuk	201	214	415
15	Bawang	403	404	807
Jumlah		21.991	21.770	43.761

Sumber Data : Monografi Desa

**BANYAKNYA PENDUDUK WNA TIAP DESA
DIRINCI MENURUT KEWARGANEGARAAN DAN JENIS KELAMIN
DI KECAMATAN TEMPURAN PADA TAHUN 2002**

Tabel : III.4

No.	Desa	Jumlah Rumah Tangga	Warga Negara Asing						Total Penduduk	
			Cina		Belanda		Lain-lain			
			L	P	L	P	L	P		
1	2	3	4	5	6	7	8	9	10	
1	Ringinanom	-	-	-	-	-	-	-	-	-
2	Sumberarum	-	-	-	-	-	-	-	-	-
3	Sidoagung	-	-	-	-	-	-	-	-	-
4	Tanggulrejo	-	-	-	-	-	-	-	-	-
5	Kalisari	-	-	-	-	-	-	-	-	-
6	Girirejo	-	-	-	-	-	-	-	-	-
7	Tempurejo	-	-	-	-	-	-	-	-	-
8	Prajeksari	-	-	-	-	-	-	-	-	-
9	Tugurejo	-	-	-	-	-	-	-	-	-
10	Jogomulyo	-	-	-	-	-	-	-	-	-
11	Growong	-	-	-	-	-	-	-	-	-
12	Temanggal	-	-	-	-	-	-	-	-	-
13	Pringombo	-	-	-	-	-	-	-	-	-
14	Kemutuk	-	-	-	-	-	-	-	-	-
15	Bawang	-	-	-	-	-	-	-	-	-
Jumlah		-	-	-	-	-	-	-	-	-

Sumber Data : Monografi Desa

**LUAS WILAYAH, JUMLAH PENDUDUK
DAN KEPADATAN PENDUDUK PER KM2
DIRINCI PER DESA DI KECAMATAN TEMPURAN TAHUN 2002**

Tabel : III.5

No.	Desa	Luas Wilayah (Km2)	Jumlah Penduduk	Kepadatan Penduduk
1	2	3	4	5
1	Ringinanom	6,51	5.494	844
2	Sumberarum	4,45	4.792	1.077
3	Sidoagung	3,72	5.909	1.588
4	Tanggulrejo	3,34	4.222	1.264
5	Kalisari	3,00	2.208	736
6	Girirejo	2,14	2.597	1.214
7	Tempurejo	3,43	7.286	2.124
8	Prajeksari	1,35	1.645	1.219
9	Tugurejo	3,22	1.225	380
10	Jogomulyo	7,56	4.919	651
11	Growong	2,38	1.045	439
12	Temanggal	1,75	574	328
13	Pringombo	1,68	623	371
14	Kemutuk	1,50	415	277
15	Bawang	3,01	807	268
Jumlah		49,04	43.761	892

Sumber Data : Monografi Desa

**JUMLAH PENDUDUK, RUMAH TANGGA
DAN RATA-RATA PENDUDUK TIAP RUMAH TANGGA
DIRINCI PER DESA DI KECAMATAN TEMPURAN TAHUN 2002**

Tabel : III.6

No.	Desa	Jumlah Penduduk	Jumlah Rumah Tangga	Rata-rata Jiwa / RT
1	2	3	4	5
1	Ringinanom	5.494	1.399	4
2	Sumberarum	4.792	1.190	4
3	Sidoagung	5.909	1.384	4
4	Tanggulrejo	4.222	1.060	4
5	Kalisari	2.208	572	4
6	Girirejo	2.597	603	4
7	Tempurejo	7.286	1.767	4
8	Prajeksari	1.645	401	4
9	Tugurejo	1.225	313	4
10	Jogomulyo	4.919	1.196	4
11	Growong	1.045	287	4
12	Temanggal	574	141	4
13	Pringombo	623	155	4
14	Kemutuk	415	101	4
15	Bawang	807	197	4
Jumlah		43.761	10.766	4

Sumber Data : Monografi Desa

**SEX RATIO PENDUDUK DI TIAP DESA
DI KECAMATAN TEMPURAN TAHUN 2002**

Tabel : III.7

No.	Desa	PENDUDUK			Sex Ratio
		Laki-laki	Perempuan	Jumlah	
1	2	3	4	5	6
1	Ringinanom	2.745	2.749	5.494	99,85
2	Sumberarum	2.417	2.375	4.792	101,77
3	Sidoagung	3.029	2.880	5.909	105,17
4	Tanggulrejo	2.128	2.094	4.222	101,62
5	Kalisari	1.125	1.083	2.208	103,88
6	Girirejo	1.272	1.325	2.597	96,00
7	Tempurejo	3.682	3.604	7.286	102,16
8	Prajeksari	824	821	1.645	100,37
9	Tugurejo	595	630	1.225	94,44
10	Jogomulyo	2.438	2.481	4.919	98,27
11	Growong	536	509	1.045	105,30
12	Temanggal	294	280	574	105,00
13	Pringombo	302	321	623	94,08
14	Kemutuk	201	214	415	93,93
15	Bawang	403	404	807	99,75
Jumlah		21.991	21.770	43.761	101,02

Sumber Data : Monografi Desa

**MUTASI PENDUDUK TIAP DESA DI KECAMATAN TEMPURAN
SELAMA TAHUN 2002**

Tabel : III.8

No.	Desa	MUTASI PENDUDUK			
		Lahir	Mati	Datang	Pindah
1	2	3	4	5	6
1	Ringinanom	41	10	3	8
2	Sumberarum	49	12	3	6
3	Sidoagung	63	20	5	8
4	Tanggulrejo	27	6	2	4
5	Kalisari	21	12	6	3
6	Girirejo	38	14	7	4
7	Tempurejo	69	18	8	17
8	Prajeksari	47	14	3	4
9	Tugurejo	26	7	1	2
10	Jogomulyo	39	20	5	3
11	Growong	31	11	4	6
12	Temanggal	11	6	1	1
13	Pringombo	24	8	1	4
14	Kemutuk	14	2	0	3
15	Bawang	9	5	0	2
Jumlah		509	165	49	75

Sumber Data : Monografi Desa

**JUMLAH PENDUDUK MENURUT KELOMPOK UMUR
DAN JENIS KELAMIN
DI KECAMATAN TEMPURAN TAHUN 2002**

Tabel : III.9

No.	Kelompok Umur	P E N D U D U K		
		Laki-laki	Perempuan	Jumlah
1	2	3	4	5
1	0 - 4	2.002	1.830	3.832
2	5 - 9	2.397	2.154	4.551
3	10 - 14	2.287	2.046	4.333
4	15 - 19	1.824	1.631	3.455
5	20 - 24	1.299	1.458	2.757
6	25 - 29	2.205	2.361	4.566
7	30 - 39	3.893	3.767	7.660
8	40 - 49	2.837	2.940	5.777
9	50 - 59	1.647	1.786	3.433
10	60+	1.600	1.797	3.397
Jumlah		21.991	21.770	43.761

Sumber Data : Monografi Desa

**BANYAKNYA PENDUDUK DIRINCI MENURUT DESA,
KELOMPOK UMUR DAN JENIS KELAMIN
DI KECAMATAN TEMPURAN TAHUN 2002**

Tabel : III.10

No.	Desa	KELOMPOK UMUR							
		0 - 4		5 - 9		10 - 14		15 - 19	
		L	P	L	P	L	P	L	P
1	2	3	4	5	6	7	8	9	10
1	Ringinanom	250	231	299	272	285	258	228	206
2	Sumberarum	220	200	263	235	251	223	201	178
3	Sidoagung	276	242	330	285	315	271	251	216
4	Tanggulrejo	194	176	232	207	221	197	177	157
5	Kalisari	102	91	123	107	117	102	93	81
6	Girirejo	116	111	139	131	132	125	106	99
7	Tempurejo	335	303	401	357	383	339	306	270
8	Prajeksari	75	69	90	81	86	77	68	62
9	Tugurejo	54	53	65	62	62	59	49	47
10	Jogomulyo	222	208	266	246	254	233	202	186
11	Growong	49	43	58	50	56	48	44	38
12	Temanggal	27	24	32	28	31	26	24	21
13	Pringombo	27	27	33	32	31	30	25	24
14	Kemutuk	18	18	22	21	21	20	17	16
15	Bawang	37	34	44	40	42	38	33	30
Jumlah		2002	1830	2397	2154	2287	2046	1824	1631

Sumber Data : Monografi Desa

**BANYAKNYA PENDUDUK DIRINCI MENURUT DESA,
KELOMPOK UMUR DAN JENIS KELAMIN
DI KECAMATAN TEMPURAN TAHUN 2002**

Tabel : III.10 Lanjutan

No.	Desa	KELOMPOK UMUR							
		20 - 24		25 - 29		30 - 39		40 - 49	
		L	P	L	P	L	P	L	P
1	2	11	12	13	14	15	16	17	18
1	Ringinanom	162	184	275	298	486	475	354	371
2	Sumberarum	143	159	242	257	428	411	312	321
3	Sidoagung	179	193	303	311	536	499	391	389
4	Tanggulrejo	126	140	213	228	377	362	274	282
5	Kalisari	66	73	113	117	200	188	145	147
6	Girirejo	75	89	128	143	225	230	164	179
7	Tempurejo	217	241	369	390	651	624	475	486
8	Prajeksari	49	55	82	90	146	142	107	111
9	Tugurejo	35	42	61	70	105	109	77	85
10	Jogomulyo	144	166	244	268	432	429	314	335
11	Growong	32	34	54	55	95	88	69	69
12	Temanggal	17	19	29	30	52	48	38	38
13	Pringombo	18	22	32	35	53	55	39	44
14	Kemutuk	12	14	20	24	36	37	26	29
15	Bawang	24	27	40	45	71	70	52	54
Jumlah		1299	1458	2205	2361	3893	3767	2837	2940

Sumber Data : Monografi Desa

**BANYAKNYA PENDUDUK DIRINCI MENURUT DESA,
KELOMPOK UMUR DAN JENIS KELAMIN
DI KECAMATAN TEMPURAN TAHUN 2002**

Tabel : III.10 Lanjutan

No.	Desa	KELOMPOK UMUR							
		20 - 24		25 - 29		30 - 39		40 - 49	
		L	P	L	P	L	P	L	P
1	2	11	12	13	14	15	16	17	18
1	Ringinanom	162	184	275	298	486	475	354	371
2	Sumberarum	143	159	242	257	428	411	312	321
3	Sidoagung	179	193	303	311	536	499	391	389
4	Tanggulrejo	126	140	213	228	377	362	274	282
5	Kalisari	66	73	113	117	200	188	145	147
6	Girirejo	75	89	128	143	225	230	164	179
7	Tempurejo	217	241	369	390	651	624	475	486
8	Prajeksari	49	55	82	90	146	142	107	111
9	Tugurejo	35	42	61	70	105	109	77	85
10	Jogomulyo	144	166	244	268	432	429	314	335
11	Growong	32	34	54	55	95	88	69	69
12	Temanggal	17	19	29	30	52	48	38	38
13	Pringombo	18	22	32	35	53	55	39	44
14	Kemutuk	12	14	20	24	36	37	26	29
15	Bawang	24	27	40	45	71	70	52	54
Jumlah		1299	1458	2205	2361	3893	3767	2837	2940

Sumber Data : Monografi Desa

**BANYAKNYA PENDUDUK DIRINCI MENURUT DESA,
KELOMPOK UMUR DAN JENIS KELAMIN
DI KECAMATAN TEMPURAN TAHUN 2002**

Tabel : III.10 Lanjutan

No.	Desa	KELOMPOK UMUR				Jumlah	
		50 - 59		60+		Total	
		L	P	L	P	L	P
1	2	19	20	21	22	23	24
1	Ringinanom	206	226	200	228	2745	2749
2	Sumberarum	181	195	176	196	2417	2375
3	Sidoagung	227	237	221	237	3029	2880
4	Tanggulrejo	159	171	155	174	2128	2094
5	Kalisari	84	89	82	88	1125	1083
6	Girirejo	95	109	92	109	1272	1325
7	Tempurejo	276	295	269	299	3682	3604
8	Prajeksari	62	67	59	67	824	821
9	Tugurejo	44	51	43	52	595	630
10	Jogomulyo	183	204	177	206	2438	2481
11	Growong	40	42	39	42	536	509
12	Temanggal	22	23	22	23	294	280
13	Pringombo	22	26	22	26	302	321
14	Kemutuk	15	18	14	17	201	214
15	Bawang	31	33	29	33	403	404
Jumlah		1647	1786	1600	1797	21991	21770

Sumber Data : Monografi Desa

**BANYAKNYA PENDUDUK BERUMUR 5 TAHUN KEATAS
DIRINCI TIAP DESA DAN TINGKAT PENDIDIKAN
DI KECAMATAN TEMPURAN TAHUN 2002**

Tabel : III.11

No.	Desa	Tmt Akd (PT)	Tmt SLTA	Tmt SLTP	Tmt SD	Tdk Tmt SD	Blm Tmt SD	Tdk Sekolah	Jumlah
1	2	3	4	5	6	7	8	9	10
1	Ringinanom	22	337	543	2277	541	986	307	5013
2	Sumberarum	39	322	603	1893	463	854	198	4372
3	Sidoagung	77	461	857	2289	521	1009	177	5391
4	Tanggulrejo	64	423	655	1360	345	877	128	3852
5	Kalisari	6	157	411	989	107	258	87	2015
6	Girirejo	11	183	321	946	245	612	52	2370
7	Tempurejo	142	899	1197	2611	237	1487	75	6648
8	Prajeksari	14	171	217	679	127	230	63	1501
9	Tugurejo	2	58	111	601	58	251	37	1118
10	Jogomulyo	35	297	535	1876	516	1178	52	4489
11	Growong	0	28	83	567	138	49	88	953
12	Temanggal	2	29	39	320	58	48	27	523
13	Pringombo	0	26	59	309	82	65	28	569
14	Kemutuk	0	9	34	190	64	49	33	379
15	Bawang	1	19	41	534	47	45	49	736
Jumlah		415	3419	5706	17441	3549	7998	1401	39929

Sumber Data : Monografi Desa

**BANYAKNYA PENDUDUK BERUMUR 10 TAHUN KEATAS
DIRINCI TIAP DESA DAN MATA PENCAHARIAN
DI KECAMATAN TEMPURAN TAHUN 2002**

Tabel : III.12

No.	Desa	Petani Sendiri	Buruh Tani	Nela- yan	Peng- usaha	Buruh Indus- tri	Buruh Bngn.
1	2	3	4	5	6	7	8
1	Ringinanom	893	1160	0	43	350	42
2	Sumberarum	460	555	0	122	556	72
3	Sidoagung	265	424	0	379	1242	81
4	Tanggulrejo	193	181	0	193	611	121
5	Kalisari	83	445	0	42	357	182
6	Girirejo	195	249	0	43	361	141
7	Tempurejo	203	570	0	300	876	226
8	Prajeksari	95	66	0	58	116	43
9	Tugurejo	493	45	0	92	66	37
10	Jogomulyo	293	781	0	165	667	141
11	Growong	147	203	0	30	8	52
12	Temanggal	94	42	0	22	19	62
13	Pringombo	41	290	0	11	3	41
14	Kemutuk	119	102	0	6	0	26
15	Bawang	227	191	0	18	1	28
Jumlah		3801	5304	0	1524	5233	1295

Sumber Data : Monografi Desa

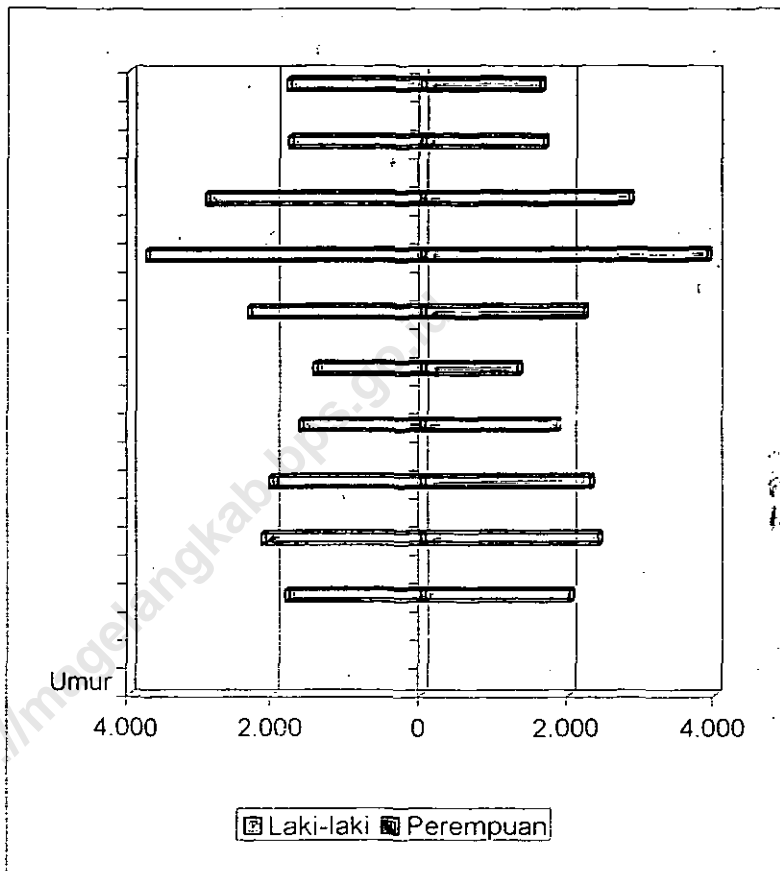
**BANYAKNYA PENDUDUK BERUMUR 10 TAHUN KEATAS
DIRINCI TIAP DESA DAN MATA PENCAHARIAN
DI KECAMATAN TEMPURAN TAHUN 2002**

Tabel : III.12 Lanjutan


No.	Desa	Peda- gang	Ang- kutan	PNS, ABRI	Pen- siunan	Lain- lain.	Jum- lah
1	2	9	10	11.	12	13	14
1	Ringinanom	358	30	77	24	1465	4442
2	Sumberarum	319	57	66	26	1641	3874
3	Sidoagung	388	71	60	24	1842	4776
4	Tanggulrejo	239	89	96	22	1668	3413
5	Kalisari	51	11	50	40	524	1785
6	Girirejo	131	49	56	6	869	2100
7	Tempurejo	572	158	290	57	2638	5890
8	Prajeksari	71	4	22	16	839	1330
9	Tugurejo	17	7	19	11	204	991
10	Jogomulyo	230	32	162	27	1479	3977
11	Growong	11	1	7	2	384	845
12	Temanggal	12	4	8	5	195	463
13	Pringombo	4	2	2	2	108	504
14	Kemutuk	0	0	1	2	80	336
15	Bawang	16	0	14	2	155	652
Jumlah		2419	515	930	266	14091	35378

Sumber Data : Monografi Desa

PIRAMIDA PENDUDUK KECAMATAN TEMPURAN TAHUN 2002



BAB IV S O S I A L



**BANYAKNYA PENDUDUK MENURUT AGAMA
DIRINCI TIAP DESA
DI KECAMATAN TEMPURAN TAHUN 2002**

Tabel : IV.1

No.	Desa	PEMELUK AGAMA					Jumlah
		Islam	Katholik	Protes-tan	Hindu	Budha	
1	2	3	4	5	6	7	8
1	Ringinanom	5.490	2	2	0	0	5.494
2	Sumberarum	4.792	0	0	0	0	4.792
3	Sidoagung	5.883	0	26	0	0	5.909
4	Tanggulrejo	4.208	14	0	0	0	4.222
5	Kalisari	2.203	5	0	0	0	2.208
6	Girirejo	2.597	0	0	0	0	2.597
7	Tempurejo	7.202	66	14	0	4	7.286
8	Prajeksari	1.645	0	0	0	0	1.645
9	Tugurejo	1.225	0	0	0	0	1.225
10	Jogomulyo	4.915	0	4	0	0	4.919
11	Growong	1.045	0	0	0	0	1.045
12	Temanggal	574	0	0	0	0	574
13	Pringombo	479	0	144	0	0	623
14	Kemutuk	415	0	0	0	0	415
15	Bawang	805	0	2	0	0	807
							0
Jumlah		43.478	87	192	0	4	43.761

Sumber Data : Monografi Desa

**BANYAKNYA TEMPAT IBADAH MENURUT DESA
DI KECAMATAN TEMPURAN TAHUN 2002**

Tabel : IV.2

No.	Desa	BANYAKNYA			
		Masjid	Langgar / Surau	Gereja	Kuli/Pura /Vihara
1	2	3	4	5	6
1	Ringinanom	13	30	-	-
2	Sumberarum	11	10	-	-
3	Sidoagung	11	35	-	-
4	Tanggulrejo	10	15	-	-
5	Kalisari	6	9	-	-
6	Girirejo	1	7	-	-
7	Tempurejo	12	42	-	-
8	Prajeksari	4	6	-	-
9	Tugurejo	5	7	-	-
10	Jogomulyo	8	37	-	-
11	Growong	4	5	-	-
12	Temanggal	2	2	-	-
13	Pringombo	1	5	1	-
14	Kemutuk	1	1	-	-
15	Bawang	2	2	-	-
Jumlah		91	213	1	0

Sumber Data : Monografi Desa

**BANYAKNYA NIKAH, TALAK, CERAI DAN RUJUK
DIRINCI PER DESA
DI KECAMATAN TEMPURAN TAHUN 2002**

Tabel : IV.3

No.	Desa	BANYAKNYA			
		Nikah	Talak	Cerai	Rujuk
1	2	3	4	5	6
1	Ringinanom	50	-	-	-
2	Sumberarum	53	-	-	-
3	Sidoagung	58	-	-	-
4	Tanggulrejo	35	-	-	-
5	Kalisari	20	-	-	-
6	Girirejo	25	-	-	-
7	Tempurejo	68	-	-	-
8	Prajeksari	11	-	-	-
9	Tugurejo	9	-	-	-
10	Jogomulyo	56	-	-	-
11	Growong	9	-	-	-
12	Temanggal	2	-	-	-
13	Pringombo	4	-	-	-
14	Kemutuk	8	-	-	-
15	Bawang	12	-	-	-
Jumlah		420	0	0	0

Sumber Data : KUA Kecamatan Tempuran

**BANYAKNYA BANGUNAN MENURUT JENIS DINDING BANGUNAN
DIRINCI PER DESA
DI KECAMATAN TEMPURAN TAHUN 2002**

Tabel : IV.4

No.	Desa	JENIS BANGUNAN				Jumlah
		Dinding Dari Batu	Dinding Sebagi- an Batu	Dinding Dari Kayu	Dinding Dari Bambu	
1	2	3	4	5	6	7
1	Ringinanom	317	34	211	577	1139
2	Sumberarum	190	30	218	570	1008
3	Sidoagung	365	40	223	590	1218
4	Tanggulrejo	213	30	159	550	952
5	Kalisari	77	19	100	367	563
6	Girirejo	118	26	90	316	550
7	Tempurejo	409	55	267	747	1478
8	Prajeksari	79	17	89	192	377
9	Tugurejo	57	9	82	165	313
10	Jogomulyo	244	40	277	433	994
11	Growong	60	5	58	148	271
12	Temanggal	39	4	41	60	144
13	Pringombo	49	7	36	61	153
14	Kemutuk	29	4	35	33	101
15	Bawang	39	6	41	102	188
Jumlah		2285	326	1927	4911	9449

Sumber Data : Monografi Desa

**BANYAKNYA SEKOLAH, GURU, DAN MURID
MENURUT JENIS SEKOLAH DIRINCI PER DESA
DI KECAMATAN TEMPURAN TAHUN 2002**

Tabel : IV.5

No.	Desa	BANYAKNYA					
		TK			SD		
		Sek	Guru	Murid	Sek	Guru	Murid
1	2	3	4	5	6	7	8
1	Ringinanom	3	5	148	2	25	633
2	Sumberarum	3	3	96	2	21	516
3	Sidoagung	3	4	100	3	34	639
4	Tanggurejo	3	4	152	2	18	429
5	Kalisari	1	1	29	2	18	235
6	Girirejo	0	0	0	2	14	348
7	Tempurejo	6	8	236	3	36	774
8	Prajeksari	0	0	0	2	20	277
9	Tugurejo	1	1	15	1	9	80
10	Jogomulyo	2	3	71	2	18	329
11	Growong	0	0	0	1	9	145
12	Temanggal	0	0	0	1	7	104
13	Pringombo	1	1	15	-	0	0
14	Kemutuk	0	0	0	1	5	95
15	Bawang	0	0	0	1	9	137
Jumlah		23	30	862	25	243	4741

Sumber Data : PPA dan P&K Kecamatan Tempuran

**BANYAKNYA SEKOLAH, GURU, DAN MURID
MENURUT JENIS SEKOLAH DIRINCI PER DESA
DI KECAMATAN TEMPURAN TAHUN 2002**

Tabel : IV.5 Lanjutan

No.	Desa	BANYAKNYA					
		SLTP			SMU		
		Sek	Guru	Murid	Sek	Guru	Murid
1	2	9	10	11	12	13	14
1	Ringinanom	1	21	411	-	-	-
2	Sumberarum	-	-	-	-	-	-
3	Sidoagung	2	64	1081	1	29	322
4	Tanggulrejo	2	36	180	-	-	-
5	Kalisari	-	-	-	-	-	-
6	Girirejo	-	-	-	-	-	-
7	Tempurejo	2	26	286	-	-	-
8	Prajeksari	-	-	-	-	-	-
9	Tugurejo	-	-	-	-	-	-
10	Jogomulyo	-	-	-	-	-	-
11	Growong	-	-	-	-	-	-
12	Temanggal	-	-	-	-	-	-
13	Pringombo	-	-	-	-	-	-
14	Kemutuk	-	-	-	-	-	-
15	Bawang	-	-	-	-	-	-
Jumlah		7	147	1958	1	29	322

Sumber Data : PPA dan P&K Kecamatan Tempuran

**BANYAKNYA SEKOLAH, GURU, DAN MURID
MENURUT JENIS SEKOLAH DIRINCI PER DESA
DI KECAMATAN TEMPURAN TAHUN 2002**

Tabel : IV.5 Lanjutan

No.	Desa	BANYAKNYA					
		MI			MTS		
		Sek	Guru	Murid	Sek	Guru	Murid
1	2	15	16	17	18	19	20
1	Ringinanom	1	5	122	-	-	-
2	Sumberarum	1	4	121	-	-	-
3	Sidoagung	1	4	85	-	-	-
4	Tanggulrejo	1	5	165	1	17	181
5	Kalisari	1	5	91	-	-	-
6	Girirejo	-	-	-	-	-	-
7	Tempurejo	2	9	251	1	26	178
8	Prajeksari	-	-	-	-	-	-
9	Tugurejo	1	5	66	-	-	-
10	Jogomulyo	2	18	307	-	-	-
11	Growong	-	-	-	-	-	-
12	Temanggal	-	-	-	-	-	-
13	Pringombo	1	4	71	-	-	-
14	Kemutuk	-	-	-	-	-	-
15	Bawang	-	-	-	-	-	-
Jumlah		11	59	1279	2	43	359

Sumber Data : PPA dan P&K Kecamatan Tempuran

**BANYAKNYA SEKOLAH, GURU, DAN MURID
MENURUT JENIS SEKOLAH DIRINCI PER DESA
DI KECAMATAN TEMPURAN TAHUN 2002**

Tabel : IV.5 Lanjutan

No.	Desa	BANYAKNYA		
		MA		
		Sek	Guru	Murid
1	2	21	22	23
1	Ringinanom	-	-	-
2	Sumberarum	-	-	-
3	Sidoagung	-	-	-
4	Tanggulrejo	-	-	-
5	Kaliseji	-	-	-
6	Girirejo	-	-	-
7	Tempurejo	-	-	-
8	Prajeksari	-	-	-
9	Tugurejo	-	-	-
10	Jogomulyo	-	-	-
11	Growong	-	-	-
12	Temanggal	-	-	-
13	Pringombo	-	-	-
14	Kemutuk	-	-	-
15	Bawang	-	-	-
	Jumlah	0	0	0

Sumber Data : PPA dan P&K Kecamatan Tempuran

**BANYAKNYA PUS, PESERTA KB AKTIF
DIRINCI PER DESA
DI KECAMATAN TEMPURAN TAHUN 2002**

Tabel : IV.6

No.	Desa	KELUARGA PUS						
		PESERTA KB KONTRASEPSI						
		PUS	IUD		MOP		MOW	
TB	B		TB	B	TB	B		
1	2	3	4	5	6	7	8	9
1	Ringinanom	1064	71	8	3	0	16	0
2	Sumberarum	831	66	6	2	0	6	2
3	Sidoagung	1028	44	14	2	0	7	10
4	Tanggulrejo	752	46	20	0	1	26	3
5	Kalisari	489	102	6	3	0	4	1
6	Girirejo	420	36	0	0	0	20	0
7	Tempurejo	1070	52	11	9	0	29	12
8	Prajeksari	253	14	0	2	0	4	4
9	Tugurejo	235	19	0	8	0	10	4
10	Jogomulyo	923	123	17	5	0	26	4
11	Growong	194	17	0	0	0	8	0
12	Temanggal	94	11	1	0	0	15	0
13	Pringombo	107	12	4	0	0	13	0
14	Kemutuk	71	11	0	0	0	3	0
15	Bawang	135	6	0	14	0	7	0
Jumlah		7666	630	87	48	1	194	40

Sumber Data : PLKB Kecamatan Tempuran

**BANYAKNYA PUS, PESERTA KB AKTIF
DIRINCI PER DESA
DI KECAMATAN TEMPURAN TAHUN 2002**

Tabel : IV.6 Lanjutan

No.	Desa	KELUARGA PUS									
		PESERTA KB KONTRASEPSI									
		IMP		SUNTIK		PIL		KDM		JUMLAH	
		TB	B	TB	B	TB	B	TB	B	TB	B
1	2	10	11	12	13	14	15	16	17	18	19
1	Ringinanom	22	1	27	444	184	25	1	0	324	478
2	Sumberarum	36	0	2	251	238	25	11	0	361	284
3	Sidoagung	54	14	19	426	182	10	2	1	310	475
4	Tanggulrejo	17	0	56	109	294	0	0	0	439	133
5	Kalisari	7	0	38	165	20	24	0	0	174	196
6	Girirejo	9	0	25	137	40	65	0	0	130	202
7	Tempurejo	36	4	73	313	246	41	4	4	449	385
8	Prajeksari	2	1	3	110	59	1	1	1	85	117
9	Tugurejo	4	0	25	54	11	34	0	2	77	94
10	Jogomulyo	66	2	3	292	131	15	2	7	356	337
11	Growong	20	0	24	18	57	0	0	0	126	18
12	Temanggal	23	0	0	6	19	0	0	0	68	7
13	Pringombo	23	0	9	3	17	0	0	0	74	7
14	Kemutuk	17	0	2	4	11	9	0	0	44	13
15	Bawang	15	0	34	0	29	0	0	0	105	0
Jumlah		351	22	340	2.332	1.538	249	21	15	3.122	2.746

Sumber Data : PLKB Kecamatan Tempuran

**BANYAKNYA PUS, BUKAN PESERTA KB
DIRINCI PER DESA
DI KECAMATAN TEMPURAN TAHUN 2002**

Tabel : IV.6 Lanjutan

No.	Desa	KELUARGA PUS				
		BUKAN PESERTA KB KONTRASEPSI				
		HML	IAS	IAD	TIA	JUMLAH
1	2	20	21	22	23	24
1	Ringinanom	33	0	107	122	262
2	Sumberarum	28	0	87	71	186
3	Sidoagung	34	0	38	171	243
4	Tanggulrejo	11	0	93	76	180
5	Kalisari	9	0	70	40	119
6	Girirejo	8	0	36	44	88
7	Tempurejo	24	0	113	99	236
8	Prajeksari	8	0	6	37	51
9	Tugurejo	7	0	37	20	64
10	Jogomulyo	23	0	117	90	230
11	Growong	12	0	27	11	50
12	Temanggal	0	0	12	7	19
13	Pringombo	5	0	10	11	26
14	Kemutuk	5	0	4	5	14
15	Bawang	6	0	13	11	30
Jumlah		213	0	770	815	1.798

Sumber Data : PLKB Kecamatan Tempuran

**BANYAKNYA KELUARGA MENURUT TAHAPAN KS
DIRINCI PER DESA
DI KECAMATAN TEMPURAN TAHUN 2002**

Tabel : IV.7

No.	Desa	KELUARGA KS						
		PRA S		KS I		JML	II	JML
		Eko	B Eko	Eko	B Eko		III	
1	2	3	4	5	6	7	8	9
1	Ringinanom	605	546	32	91	1.274	313	1.587
2	Sumberarum	296	398	59	34	787	468	1.255
3	Sidoagung	208	513	5	107	833	632	1.465
4	Tanggulrejo	452	88	100	121	761	359	1.120
5	Kalisari	187	246	5	60	498	211	709
6	Girirejo	161	217	4	38	420	161	581
7	Tempurejo	489	163	77	95	824	852	1.676
8	Prajeksari	66	199	0	19	284	129	413
9	Tugurejo	92	136	1	36	265	91	356
10	Jogomulyo	364	403	14	222	1.003	374	1.377
11	Growong	147	17	33	7	204	70	274
12	Temanggal	46	45	14	2	107	31	138
13	Pringombo	38	83	4	6	131	28	159
14	Kemutuk	43	38	2	3	86	18	104
15	Bawang	13	92	0	10	115	76	191
Jumlah		3207	3.184	350	851	7.592	3.813	11.405

Sumber Data : PLKB Kecamatan Tempuran

**BANYAKNYA DOKTER, TENAGA MEDIS DAN DUKUN BAYI
DIRINCI PER DESA
DI KECAMATAN TEMPURAN TAHUN 2002**

Tabel : IV.8

No.	Desa	BANYAKNYA			
		Dokter	Perawat + Bidan Pus	Bidan Desa	Dukun Bayi
1	2	3	4	5	6
1	Ringinanom	-	1	1	4
2	Sumberarum	-	-	1	3
3	Sidoagung	3	3	1	4
4	Tanggulrejo	-	-	1	2
5	Kalisari	-	-	1	4
6	Girirejo	-	-	1	2
7	Tempurejo	-	-	1	4
8	Prajeksari	-	1	1	1
9	Tugurejo	-	-	-	1
10	Jogomulyo	-	1	1	5
11	Growong	-	-	1	-
12	Temanggal	-	-	1	2
13	Pringombo	-	-	1	1
14	Kemutuk	-	-	-	-
15	Bawang	-	-	-	4
Jumlah		3	6	12	37

Sumber Data : Puskesmas Kecamatan Tempuran

**BANYAKNYA ANGGOTA TABULIN
DIRINCI PER DESA
DI KECAMATAN TEMPURAN TAHUN 2002**

Tabel : IV.9

No.	Desa	BANYAKNYA			Jumlah
		Bumil	PUS	Catin	
1	2	3	4	5	6
1	Ringinanom	1		53	54
2	Sumberarum	-		1	1
3	Sidoagung	-		10	10
4	Tanggulrejo	-		30	30
5	Kalisari	-		8	8
6	Girirejo	-		-	0
7	Tempurejo	-		19	19
8	Prajeksari	-		21	21
9	Tugurejo	-		15	15
10	Jogomulyo	5		48	53
11	Growong	21		8	29
12	Temanggal	3		14	17
13	Pringombo	-		-	-
14	Kemutuk	-		3	3
15	Bawang	1		10	11
Jumlah		31	0	240	271

Sumber Data : PLKB Kecamatan Tempuran

**JUMLAH DANA TABULIN YANG SUDAH MASUK
DIRINCI PER DESA
DI KECAMATAN TEMPURAN TAHUN 2002**

Tabel : IV.10

No.	Desa	Jml Anggo- ta	Pemasukan			Bantuan UNICEF (000)
			Anggota (000)	Donatur (000)	Jumlah (000)	
1	2	3	4	5	6	7
1	Ringinanom	54	558	-	558	1000
2	Sumberarum	1	10	-	10	1000
3	Sidoagung	10	113	-	113	1000
4	Tanggulrejo	30	325	408	733	1000
5	Kalisari	8	80	-	80	1000
6	Girirejo	-	43	108	151	1000
7	Tempurejo	19	191	842	1033	1000
8	Prajeksari	21	399	-	399	1000
9	Tugurejo	15	150	-	150	1000
10	Jogomulyo	53	547	110	657	1000
11	Growong	29	302	452	754	1000
12	Temanggal	17	171	110	281	1000
13	Pringombo	-	-	-	0	1000
14	Kemutuk	3	31	-	31	1000
15	Bawang	11	123	100	223	1000
Jumlah		271	3043	2130	5173	15000

Sumber Data : Kantor Kecamatan Tempuran


**JUMLAH DANA TABULIN YANG SUDAH MASUK
DIRINCI PER DESA
DI KECAMATAN TEMPURAN TAHUN 2002**

Tabel : IV.10 Lanjutan

No.	Desa	Dana Masuk (000)	Jumlah Klaim (000)	Dana Keluar (000)	Saldo Des-02 (000)
1	2	8	9	10	11
1	Ringinanom	1558	-	-	1558
2	Sumberarum	1010	-	-	1010
3	Sidoagung	1113	-	-	1113
4	Tanggulrejo	1733	-	-	1733
5	Kalisari	1080	-	-	1080
6	Girirejo	1151	-	-	1151
7	Tempurejo	2033	-	-	2033
8	Prajeksari	1399	-	-	1399
9	Tugurejo	1150	-	-	1150
10	Jogomulyo	1657	-	-	1657
11	Growong	1754	-	1646	108
12	Temanggal	1281	-	-	1281
13	Pringombo	1000	-	-	1000
14	Kemutuk	1031	-	-	1031
15	Bawang	1223	-	-	1223
Jumlah		20173	0	1646	18527

Sumber Data : PLKB Kecamatan Tempuran
Ketr.: Saldo tanpa bunga Bank

BAB V PERTANIAN



**BANYAKNYA TERNAK BESAR DAN KECIL
DIRINCI PER DESA
DI KECAMATAN TEMPURAN TAHUN 2002**

Tabel : V.1

No.	Desa	BANYAKNYA TERNAK			
		Sapi	Kerbau	Kuda	Kambing/ Domba
1	2	3	4	5	6
1	Ringinanom	172	41	3	901
2	Sumberarum	77	73	4	415
3	Sidoagung	42	14	-	312
4	Tanggulrejo	21	9	3	245
5	Kalisari	22	25	-	294
6	Girirejo	40	62	-	302
7	Tempurejo	34	27	3	312
8	Prajeksari	19	16	-	221
9	Tugurejo	41	16	-	324
10	Jogomulyo	19	43	-	346
11	Growong	38	14	-	401
12	Temanggal	42	4	-	384
13	Pringombo	41	18	-	346
14	Kemutuk	46	9	-	332
15	Bawang	27	-	-	416
Jumlah		681	371	13	5.551

Sumber Data : Monografi Desa

**BANYAKNYA UNGGAS
DIRINCI PER DESA
DI KECAMATAN TEMPURAN TAHUN 2002**

Tabel : V.2

No.	Desa	BANYAKNYA TERNAK			
		Ayam Buras	Ayam Ras	Itik	Angsa
1	2	3	4	5	6
1	Ringinanom	8.081	5.000	425	10
2	Sumberarum	6.888	1.500	387	13
3	Sidoagung	7.555	15.000	578	28
4	Tanggulrejo	6.891	10.000	526	10
5	Kalisari	2.810	-	425	6
6	Girirejo	3.954	3.000	364	15
7	Tempurejo	9.348	-	488	28
8	Prajeksari	2.108	-	189	6
9	Tugurejo	2.122	-	143	3
10	Jogomulyo	6.345	-	396	7
11	Growong	1.022	-	6	9
12	Temanggal	844	-	-	-
13	Pringombo	992	-	-	2
14	Kemutuk	551	-	-	-
15	Bawang	2.241	-	11	4
Jumlah		61.752	34.500	3.938	141

Sumber Data : Kantor Kecamatan Tempuran

**LUAS PANEN DAN PRODUKSI TANAMAN PERTANIAN
DIRINCI PER KOMODITI
DI KECAMATAN TEMPURAN TAHUN 2002**

Tabel : V.3

No	KOMODITI	Luas Tanam (HA / Btg)	Luas Panen (HA / Btg)	Produksi (Ton)
1	2	3	4	5
1	PADI	2.607	1.515	7.953,7
2	JAGUNG	329	316	362
3	KACANG TANAH	87	84	54,6
4	KETELA POHON	232	223	7.760
5	KETELA RAMBAT	111	107	635,5
6	KACANG PANJANG	22	21	84,8
7	KETIMUN	5	5	4,8
8	CABE	8	7	47,4
9	JERUK	1.200	135	0,7
10	NANGKA	1.367	1.367	13,4
11	RAMBUTAN	25.155	3	11,5
12	DURIAN	7.974	1	0,06

Sumber Data : Mantri Tani Kecamatan Tempuran

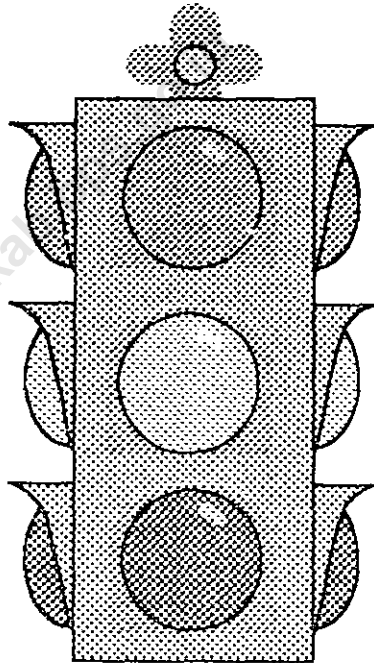
**LUAS PANEN DAN PRODUKSI TANAMAN PERTANIAN
DIRINCI PER KOMODITI
DI KECAMATAN TEMPURAN TAHUN 2002**

Tabel : V.3 Lanjutan

No	BULAN	Luas Tanam (HA / Btg)	Luas Panen (HA / Btg)	Produksi (Ton)
1	2	3	4	5
13	MANGGA	1.372	-	-
14	PEPAYA	4.314	2.050	63,6
15	DUKU	1.510	-	-
16	SALAK	6.085	650	2
17	SIRSAK	1.100	-	-
18	SUKUN	400	-	-
19	PETE	2.003	-	-
20	MLINJO	2.570	-	-
21	TEBU	80	80	4.800
22	KAPULAGA	60	60	6,5
23	KUNYIT	20.000	-	-
24	KELAPA	-	-	0

Sumber Data : Mantri Tani Kecamatan Tempuran

BAB VI PERHUBUNGAN



**BANYAKNYA SARANA ANGKUTAN DARAT
DAN JENIS KENDARAAN BERMOTOR DIRINCI PER DESA
DI KECAMATAN TEMPURAN KEADAN AKHIR TAHUN 2002**

Tabel : VI.1

No.	Desa	JENIS KENDARAAN BERMOTOR					
		Mobil Dinas	Mobil Pribadi	Colt/ Oplet	Bus	Truk	Sepeda Motor
1	2	3	4	5	6	7	8
1	Ringinanom	-	6	4	-	-	64
2	Sumberarum	-	5	4	-	4	81
3	Sidoagung	2	19	18	-	9	121
4	Tanggulrejo	-	5	2	-	2	87
5	Kalisari	-	-	-	-	-	39
6	Girirejo	-	8	7	-	7	57
7	Tempurejo	1	29	34	-	5	142
8	Prajeksari	-	4	-	-	-	42
9	Tugurejo	-	-	-	-	-	21
10	Jogomulyo	-	7	9	-	4	47
11	Growong	-	2	1	-	-	21
12	Temanggal	-	-	-	-	-	14
13	Pringombo	-	-	1	-	-	16
14	Kemutuk	-	-	-	-	-	14
15	Bawang	-	-	-	-	-	38
Jumlah		3	85	80	0	31	804

Sumber Data : Monografi Desa


**BANYAKNYA PESAWAT RADIO, TV DAN SEPEDA
DIRINCI MENURUT DESA
DI KECAMATAN TEMPURAN KEADAN AKHIR TAHUN 2002**

Tabel : VI.2

No.	Desa	Radio	TV	Sepeda
1	2	3	4	5
1	Ringinanom	325	201	375
2	Sumberarum	345	189	330
3	Sidoagung	356	261	341
4	Tanggulrejo	200	263	211
5	Kalisari	80	79	67
6	Girirejo	166	211	140
7	Tempurejo	412	347	452
8	Prajeksari	96	61	77
9	Tugurejo	87	24	32
10	Jogomulyo	157	72	60
11	Growong	77	21	4
12	Temanggal	58	16	3
13	Pringombo	43	11	1
14	Kemutuk	46	13	1
15	Bawang	79	36	5
Jumlah		2.527	1.805	2.099

Sumber Data : Monografi Desa

BAB VII PEREKONOMIAN



<https://img>

**JUMLAH PASAR, TOKO, KIOS, WARUNG MAKAN,
DIRINCI PER DESA
DI KECAMATAN TEMPURAN TAHUN 2002**

Tabel : V11.1

No.	Desa	BANYAKNYA			
		Pasar Umum	Pasar Hewan	Toko/Kios /warung	Warung Makan
1	2	3	4	5	6
1	Ringinanom	1	-	32	5
2	Sumberarum	-	-	11	1
3	Sidoagung	1	-	38	9
4	Tanggulrejo	-	-	16	4
5	Kalisari	-	-	7	-
6	Girirejo	-	-	18	1
7	Tempurejo	1	-	42	14
8	Prajeksari	-	-	12	-
9	Tugurejo	-	-	6	-
10	Jogomulyo	-	-	9	-
11	Growong	-	-	4	-
12	Temanggal	-	-	3	-
13	Pringombo	-	-	6	-
14	Kemutuk	-	-	18	-
15	Bawang	-	-	7	-
Jumlah		3	0	229	34

Sumber Data : Monografi Desa

**DIREKTORI PERUSAHAAN BESAR SEDANG
KECAMATAN TEMPURAN TAHUN 2002**

Tabel : VII.2

No.	Nama Perusahaan	Alamat / Desa	Tenaga Kerja (Orang)
1	2	3	4
1	Sarijaya	Sidoagung	26
2	Surya Sidoagung Mulya	Sidoagung	737
3	Chichi Sidoagung Indah	Sidoagung	29
4	Sengon Kondang Nusantara	Sidoagung	266
5	Tunas Inti Makmur	Sidoagung	48
6	Vulkanisir Ban Horison	Sidoagung	36
7	Armada Indah Agung Glass	Sidoagung	118
8	Pendawa Jaya	Sidoagung	24
9	Genteng Tunas Kencana	Sidoagung	30
10	Genteng Arcon	Sidoagung	80
11	Genteng Multi Industri	Sidoagung	36
12	Multi Industri	Sidoagung	49
13	Mandiri Fiber Glass	Sidoagung	21
14	Sinar Surya Makmur	Sidoagung	52
15	Tanggulrejo Wahana Makmur	Tanggulrejo	99
16	Capung Indah Abadi	Tanggulrejo	128

Sumber Data : KSK Tempuran

**DIREKTORI PERUSAHAAN BESAR SEDANG
KECAMATAN TEMPURAN TAHUN 2002**

Tabel : VII.2 Lanjutan

No.	Nama Perusahaan	Alamat / Desa	Tenaga Kerja (Orang)
1	2	3	4
17	Sumber Santosa Abadi Makmur	Girirejo	48
18	Mebel Sarwa Eka Ratna Yuwana	Girirejo	122
19	Woor 555	Tempurejo	62
20	Tenun Johar	Tempurejo	987
21	Panca Persada Mulya	Tempurejo	1712
22	Usman Jaya Mekar Textil	Tempurejo	913
23	Rimba Karya Pratama	Tempurejo	226
24	Tata Lestari Rimba Buana	Tempurejo	657
25	Sumber Krosak Indah Abadi	Tempurejo	125
26	Plastik Sumber Hidup	Tempurejo	83
27	Bima Sakti	Tempurejo	21
28	Genteng Karya Utama	Tempurejo	37
29	Karoseri Tri Sakti	Tempurejo	157
30	Dasar Karya Utama	Tempurejo	790
31	Manunggal Punduh Sakti	Tempurejo	189
32	PT Lotus	Tempurejo	60

Sumber Data : KSK Tempuran