

KECAMATAN SEMPARUK DALAM ANGKA 2017



KECAMATAN SEMPARUK DALAM ANGKA 2017



KECAMATAN SEMPARUK DALAM ANGKA 2017

Katalog BPS : 1102001.6101.021

Ukuran Buku : 14,8 cm x 21 cm

Jumlah Halaman : xiv + 83 Halaman

Naskah :

PJ Kecamatan Semparuk BPS Kabupaten Sambas

Penyunting :

Seksi Integrasi, Pengolahan dan Diseminasi Statistik

Gambar Kover :

Seksi Integrasi, Pengolahan dan Diseminasi Statistik

Ilustrasi Kover :

Beberapa Tempat Wisata di Kabupaten Sambas

Diterbitkan oleh :

© Badan Pusat Statistik Kabupaten Sambas

Dicetak oleh :

CV. Swadesi Harapan Masa

Dilarang mengumumkan, mendistribusikan, mengomunikasikan, dan/atau menggandakan sebagian atau seluruh isi buku ini untuk tujuan komersial tanpa izin tertulis dari Badan Pusat Statistik

PEMERINTAH KABUPATEN SAMBAS
KECAMATAN SEMPARUK

KATA SAMBUTAN

Terbitnya Publikasi Kecamatan Semparuk Dalam Angka Tahun 2017 patut kita sambut gembira, karena dalam publikasi ini disajikan berbagai data/informasi yang memberikan gambaran mengenai hasil-hasil pelaksanaan pembangunan di berbagai sektor.

Diharapkan data tersebut dapat dimanfaatkan seoptimal mungkin baik oleh pihak pemerintah maupun swasta terutama sebagai dasar perencanaan pembangunan yang akan datang.

Kami berharap kiranya Koordinator Statistik Kecamatan dapat meneruskan penerbitan publikasi ini secara berkesinambungan dan kepada berbagai pihak agar tetap membantu memberikan data/informasi demi perbaikan publikasi di masa yang akan datang.

Semparuk, September 2017
Camat Semparuk

Jumli, S.IP., M.Si.

KATA PENGANTAR

Kecamatan Semparuk Dalam Angka 2017 merupakan publikasi lanjutan dari publikasi yang telah kami terbitkan sebelumnya.

Penerbitan publikasi ini semata-mata untuk memberikan suatu gambaran tentang keadaan geografi, penduduk serta keadaan sosial dan ekonomi di daerah ini.

Data yang disajikan dalam publikasi ini tidak jauh berbeda dengan penerbitan sebelumnya, dan secara umum memuat data primer hasil survei BPS serta data sekunder yang dihimpun dari Dinas/Instansi baik ditingkat kecamatan maupun kabupaten.

Untuk penerbitan selanjutnya kami tetap mengharapkan adanya saran dari berbagai pihak. Selanjutnya kami mengucapkan terima kasih kepada Camat dan jajarannya di wilayah Kecamatan Semparuk serta Bappeda Kabupaten Sambas dan Badan Pusat Statistik Kabupaten Sambas yang telah membantu terbitnya publikasi ini.

Semoga publikasi ini bermanfaat bagi kita semua

Semparuk, September 2017
Badan Pusat Statistik
Kabupaten Sambas

Naila Isyah Rodliyah, SST

DAFTAR ISI

Kata Sambutan	iii
Kata Pengantar	v
Daftar Isi	vii
Daftar Tabel	ix
Daftar Grafik	xiii
BAB 1 Geografi	1
BAB 2 Pemerintahan	9
BAB 3 Penduduk dan Angkatan Kerja	33
BAB 4 Sosial	43
BAB 5 Pertanian	75

Daftar Tabel

	Hal
Bab 1. Geografi	
1.1. Letak Geografi Kecamatan Semparuk Menurut Garis Lintang dan Garis Bujur	5
1.2. Batas Administrasi Kecamatan Semparuk	5
1.3. Luas Wilayah Kecamatan Semparuk	6
1.4. Luas Wilayah Kecamatan Semparuk Menurut Jenis Tanah	7
Bab 2. Pemerintahan	
2.1. Nama-Nama Camat Yang Pernah / Masih Menjabat di Kecamatan Semparuk	13
2.2. Nama-Nama Perangkat Kecamatan yang Masih Menjabat di Kecamatan Semparuk	14
2.3. Nama-Nama Kepala Desa Yang Masih Menjabat di Kecamatan Semparuk	15
2.4. Nama-Nama Sekretaris Desa Yang Masih Menjabat di Kecamatan Semparuk	15
2.5. Jumlah dan Nama Dusun di Kecamatan Semparuk	16
2.6. Banyaknya Dusun, Rukun Warga, dan Rukun Tetangga di Kecamatan Semparuk	17
2.7. Nama-nama Kepala Desa yang Pernah / Sedang Menjabat di Desa Sepinggian Kecamatan Semparuk	18
2.8. Nama-nama Kepala Desa yang Pernah / Sedang Menjabat di Desa Semparuk Kecamatan Semparuk	19
2.9. Nama-nama Kepala Desa yang Pernah / Sedang Menjabat di Desa Seburing Kecamatan Semparuk	20
2.10. Nama-nama Kepala Desa yang Pernah / Sedang Menjabat di Desa Sepadu Kecamatan Semparuk	21
2.11. Nama-nama Kepala Dusun di Desa Seburing	22
2.12. Nama-nama Kepala Dusun di Desa Sepadu	23
2.13. Nama-nama Kepala Dusun di Desa Sepinggian	24
2.14. Nama-nama Kepala Dusun di Desa Semparuk	25

2.15	Nama-nama Kepala Dusun di Desa Singaraya	26
2.16	Nama-nama Aparat Desa dan Jabatannya di Desa Seburung	27
2.17	Nama-nama Aparat Desa dan Jabatannya di Desa Sepadu	28
2.18	Nama-nama Aparat Desa dan Jabatannya di Desa Sepingga	29
2.19	Nama-nama Aparat Desa dan Jabatannya di Desa Semparuk	30
2.20	Nama-nama Aparat Desa dan Jabatannya di Desa Singaraya	31

Bab 3. Penduduk dan Angkatan Kerja

3.1.	Penduduk Kecamatan Semparuk Menurut Jenis Kelamin 2016	37
3.2.	Penduduk Kecamatan Semparuk Menurut Jenis Kelamin dan Sex Ratio 2016	38
3.3.	Kepadatan Penduduk Kecamatan Semparuk 2016	39
3.4.	Penduduk Kecamatan Semparuk Menurut Golongan Umur dan Jenis Kelamin 2016	40
3.5.	Penduduk Berumur 10 Tahun Keatas Menurut Golongan Umur dan Jenis Kelamin 2016	41

Bab 4. Sosial

4.1.	Banyaknya Sekolah Menurut Tingkat Pendidikan di Kecamatan Semparuk 2016	47
4.2.	Banyaknya Sekolah Taman Kanak-Kanak (TK), Guru, dan Murid di Kecamatan Semparuk 2012-2016	48
4.3.	Banyaknya Sekolah Dasar (SD), Guru, dan Murid di Kecamatan Semparuk 2012-2016	49
4.4.	Banyaknya Sekolah Dasar (SD) dan Murid Menurut Jenis Kelamin di Kecamatan Semparuk 2016	50
4.5.	Banyaknya Sekolah Menengah Pertama (SMP), Guru dan Murid di Kecamatan Semparuk 2016	51
4.6.	Banyaknya Sekolah Menengah Pertama (SMP) dan Murid Menurut Jenis Kelamin di Kecamatan Semparuk 2016	52
4.7.	Banyaknya Sekolah Menengah Atas (SMA), Guru dan Murid di Kecamatan Semparuk 2016	53
4.8.	Banyaknya Sekolah Menengah Atas (SMA) dan Murid Menurut Jenis Kelamin di Kecamatan Semparuk 2016	54

4.9.	Banyaknya Fasilitas Kesehatan di Kecamatan Semparuk 2016	55
4.10.	Realisasi Pencapaian Akseptor KB dan KB Aktif Menurut Jenis Kontrasepsi di Kecamatan Semparuk 2013-2016	56
4.11.	Jumlah Ibu Hamil, Melahirkan K4 dan Mendapat Zat Besi di Kecamatan Semparuk 2016	57
4.12.	Banyaknya Kelahiran dan Penolong Kelahiran di Kecamatan Semparuk 2016	58
4.13.	Banyaknya Rumah Ibadah Menurut Jenis Agama di Kecamatan Semparuk 2016	59
4.14.	Banyaknya Rumah Agama di Kecamatan Semparuk 2016	60
4.15.	Nama – Nama Masjid di Kecamatan Semparuk 2016	61
4.16.	Nama – Nama Surau di Kecamatan Semparuk 2016	63
4.17.	Banyaknya Nikah Menurut Bulan di Kecamatan Semparuk 2016	65
4.18.	Banyaknya Hewan Kurban, dan Orang yang Berkurban di Kecamatan Semparuk 2016	68
4.19.	Realisasi Kegiatan Imunisasi di Kecamatan Semparuk 2013 – 2016	69
4.20.	Banyaknya Keluarga Sejahtera di Kecamatan Semparuk 2016	70
4.21.	Banyaknya Sarana Pelayanan KB Nasional di Kecamatan Semparuk 2016	71
4.22.	Banyaknya Tenaga Kesehatan di Kecamatan Semparuk 2016	72
4.23.	Banyaknya Bayi Yang Lahir Hidup dan Lahir Mati k di Kecamatan Semparuk 2016	73
4.24.	Banyaknya Kunjungan Penderita Penyakit Menurut Jenis Penyakit di Kecamatan Semparuk 2016	74

Bab 5. Pertanian

5.1.	Luas Panen Padi Sawah dan Padi Ladang di Kecamatan Semparuk 2012-2016	78
5.2.	Luas Area Tanaman dan Produksi Perkebunan Menurut Jenisnya di Kecamatan Semparuk 2016	79
5.3.	Luas Penggunaan Pertanian Sawah Menurut Jenisnya di Kecamatan Semparuk 2012-2016	80
5.4.	Luas Penggunaan Lahan Pertanian Bukan Sawah Menurut Jenisnya di Kecamatan Semparuk 2012-2016	81

DAFTAR TABEL

5.5.	Populasi Ternak Menurut Jenis Ternak di Kecamatan Semparuk 2012-2016	82
5.6.	Pemotongan Ternak Menurut Jenis Ternak di Kecamatan Semparuk 2012-2016	83

<https://sambaskab.bps.go.id>

Daftar Grafik

	Hal
Daftar Grafik	
Grafik 1. Persentase Terhadap Luas Kecamatan	4
Grafik 2. Banyaknya Dusun, RW Dan RT Di Kecamatan Semparuk 2015	12
Grafik 3. Penduduk Kecamatan Semparuk Menurut Jenis Kelamin 2015	36
Grafik 4. Banyaknya Sekolah Menurut Tingkat Pendidikan Di Kecamatan Semparuk 2015	46



GEOGRAFI

Luas wilayah Kecamatan Semparuk
adalah **90,15** km²



sekitar **1,41%**

dari luas wilayah
Kabupaten Sambas

1.1. Letak Wilayah

Kecamatan Semparuk terletak di sebelah timur Ibu Kota Kabupaten Sambas atau diantara 1°12'26" Lintang Utara dan 109°01'41" Bujur Timur serta 109°07'01" Bujur Timur.

Secara administratif, batas wilayah Kecamatan Semparuk adalah :

- Utara : Kecamatan Jawai
- Selatan : Kecamatan Salatiga
- Barat : Kecamatan Tebas
- Timur : Kecamatan Pemangkat

1.2. Luas Wilayah

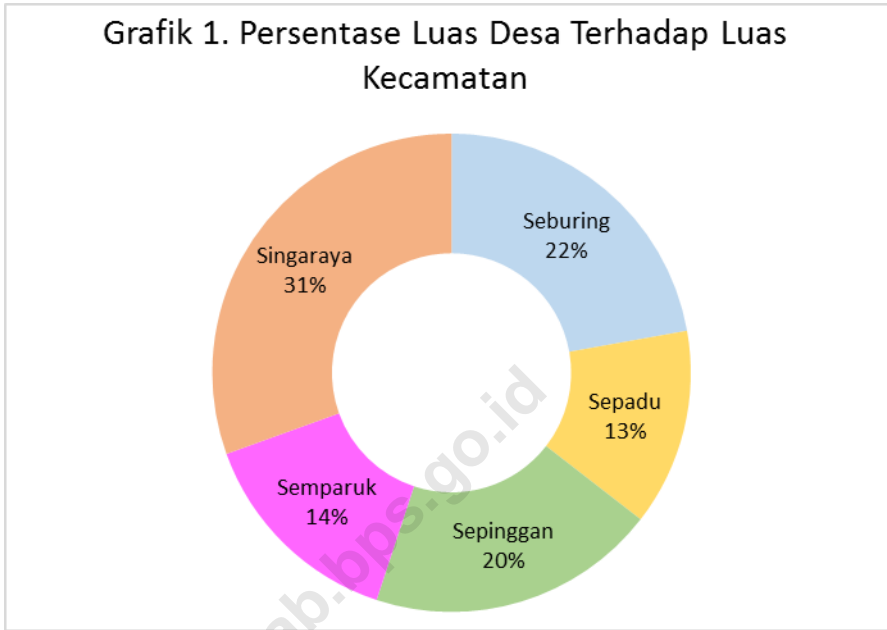
Luas Kecamatan Semparuk adalah 90,15 Km² atau sekitar 1,41 persen dari luas wilayah Kabupaten Sambas.

Kecamatan Semparuk terbagi menjadi 5 Desa yaitu :

- a) Desa Seburung
- b) Desa Sepadu
- c) Desa Sepinggian
- d) Desa Semparuk
- e) Desa Singa Raya

Desa terluas adalah Desa Singa Raya dengan luas 27,50 Km² atau 30,50 persen. Sedangkan yang terkecil adalah Desa Sepadu dengan luas 12,00 Km² atau 13,31 persen dari luas wilayah Kecamatan Semparuk.

Grafik 1. Persentase Luas Desa Terhadap Luas Kecamatan



Sumber: BPN Kabupaten Sambas, diolah

Tabel : 1.1.
LETAK GEOGRAFI KECAMATAN SEMPARUK
MENURUT GARIS LINTANG DAN GARIS BUJUR

Letak Geografi	Keterangan
[1]	[2]
Lintang	1° 04' 31" – 1° 12' 26"
Bujur	109° 01' 41" – 109° 07' 01"

Sumber : BPN Kabupaten Sambas

Tabel : 1.2.
BATAS ADMINISTRASI KECAMATAN SEMPARUK

Letak Administratif	Berbatasan Dengan
[1]	[2]
Sebelah Utara	Kecamatan Jawai
Sebelah Selatan	Kecamatan Salatiga
Sebelah Timur	Kecamatan Pemangkat
Sebelah Barat	Kecamatan Tebas

Sumber : BPN Kabupaten Sambas

Tabel : 1.3.
LUAS WILAYAH KECAMATAN SEMPARUK

No	Desa / Kelurahan	Luas (Km ²)	Persentase Terhadap Luas Kecamatan (%)
[1]	[2]	[3]	[4]
1.	Seburing	20,00	22,19
2.	Sepadu	12,00	13,31
3.	Sepinggan	17,65	19,58
4.	Semparuk	13,00	14,42
5.	Singa Raya	27,50	30,50
Kecamatan Semparuk		90,15	100,00

Sumber : BPN Kabupaten Sambas

Tabel : 1.4.
LUAS WILAYAH KECAMATAN SEMPARUK
MENURUT JENIS TANAH

No	Jenis Tanah	Luas Area (Ha)
[1]	[2]	[3]
1.	OGH	594
2.	Aluvial	2 100
3.	Regosol	-
4.	PMK	-
5.	Podsal	-
6.	Latosol	6 321
Jumlah		9 015

Sumber : BPN Kabupaten Sambas

2

PEMERINTAHAN



Kecamatan Semparuk

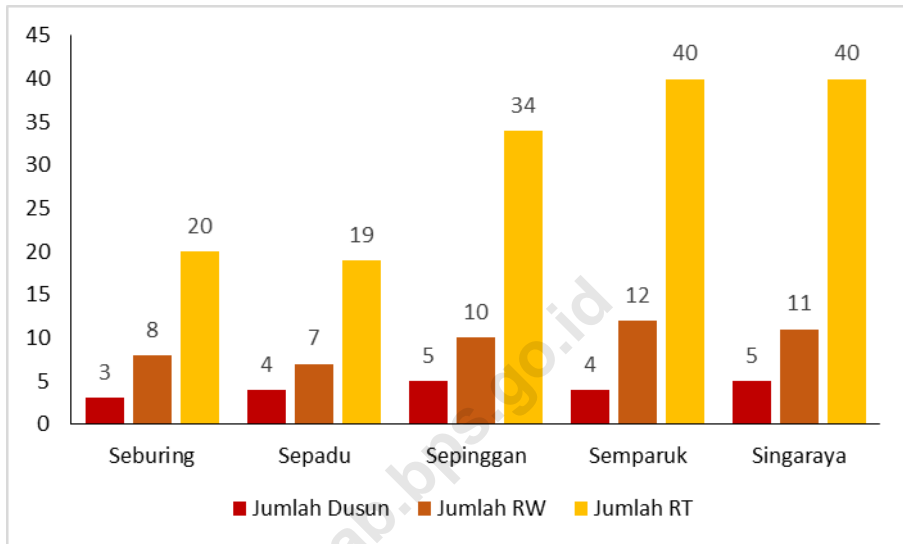
Struktur Organisasi Pemerintahan Kecamatan Semparuk merupakan struktur organisasi kecamatan pada umumnya. Berikut adalah beberapa jabatan struktural yang mengisi pemerintahan Kecamatan Semparuk: Camat, Sekretaris Kecamatan (Sekcam), Kepala Seksi Pemberdayaan Masyarakat Desa (Kasi PMD), Kepala Seksi Tata Pemerintahan (Kasi Tapem), Kasi Trantibum, Kasi Kessos dan Informasi, Kasubbag Sunram dan Keuangan, dan Kasubbag Umum.

Mutasi dan pergantian pucuk pimpinan adalah sesuatu hal yang biasa terjadi dalam suatu organisasi demi kemajuan dan kepentingan organisasi itu sendiri. Sejak terbentuknya Kecamatan Semparuk, terhitung sudah 6 orang yang menjabat sebagai Camat Semparuk.

Kecamatan Semparuk terdiri dari 5 Desa dengan 21 Dusun, 48 RW dan 153 RT.

<https://sambaskab.bps.go.id>

Grafik 2. Banyaknya Dusun, RW dan RT di Kecamatan Semparuk 2016



Sumber: Kantor Camat Semparuk, diolah

TABEL : 2.1.
NAMA-NAMA CAMAT YANG PERNAH / MASIH MENJABAT
DI KECAMATAN SEMPARUK

No	Nama-nama Camat	Periode		
[1]	[2]	[3]		
1.	U. Sudarman, S. Sos.	2003	–	2005
2.	Plt. Agustian, S. IP, M. Si.	2005	–	2007
3.	M. Syerly, S. Sos, M. Si	2007	–	2008
4.	Drs. Djumeno, M.M.	2008	–	2013
5.	H. Abrar S.IP.	2014	–	2017
6.	Jumli, S.IP., M.Si.	2017	–	sekarang

Sumber : Kantor Camat Semparuk

**TABEL : 2.2.
NAMA-NAMA PERANGKAT KECAMATAN YANG MASIH MENJABAT
DI KECAMATAN SEMPARUK**

No	Nama	Jabatan	Golongan
[1]	[2]	[3]	[4]
1	Jumli, S.IP., M.Si.	Camat Semparuk	IV/b
2	Eder Affandi, S.STP.	Sekcam	III/d
3	Sumiati Fadihan, SE	Kasi PMD	III/d
4	Erry Faisal	Kasi Tapem	III/d
5	Rasyib	Kasi Trantibum	III/c
6	Risian	Kasi Kessos & Informasi	III/c
7	Dra. Hj. Herlina	Kasubag Sunram & Keuangan	III/d
8	Nurhayati	Kasubag Umum	III/c
9	Heri Suharisman	Staf	III/b
10	Erniyanti	Staf	III/b
11	Hendri	Staf	II/c
12	Erik Eriansyah	Staf	II/d
13	Rudi Hartono	Staf	II/d
14	Fedro Moro Ardianto	Staf	II/c
15	Darce Dovita	Staf	II/c
16	Asmadi	Staf	II/a
17	Nelly S.	Staf	II/a

Sumber : Kantor Camat Semparuk

**TABEL : 2.3.
NAMA-NAMA KEPALA DESA YANG MASIH MENJABAT
DI KECAMATAN SEMPARUK**

No	Desa / Kelurahan	Nama Kepala Desa
[1]	[2]	[3]
1.	Seburing	Sarwo Edi
2.	Sepadu	M. Amin
3.	Sepinggan	Iswandi, S. Pd.
4.	Semparuk	Effendi H. Juhri
5.	Singa Raya	Irfan

Sumber : Kantor Camat Semparuk

**TABEL : 2.4.
NAMA-NAMA SEKRETARIS DESA YANG MASIH MENJABAT
DI KECAMATAN SEMPARUK**

No	Desa / Kelurahan	Nama Sekretaris Desa
[1]	[2]	[3]
1.	Seburing	Jahidin
2.	Sepadu	Aidi
3.	Sepinggan	Anwar
4.	Semparuk	Suhaidi
5.	Singa Raya	Eko Juniarto

Sumber : Kantor Camat Semparuk

**TABEL : 2.5.
JUMLAH DAN NAMA DUSUN
DI KECAMATAN SEMPARUK**

No	Desa / Kelurahan	Dusun	Nama Dusun
[1]	[2]	[3]	[4]
1.	Seburing	3	1. Kartini 2. Mulia 3. Makmur
2.	Sepadu	4	1. Semayang 2. Seladu 3. Karangan 4. Permai
3.	Sepinggan	5	1. Sepinggian Kecil 2. Sepinggian Besar 3. Sepinggian Jirak 4. Sepinggian Gelik 5. Sepinggian Suka Mantri
4.	Semparuk	4	1. Sutera 2. Kuala 3. Lorong 4. Sebangkau
5.	Singa Raya	5	1. Gersik 2. Surabaya 3. Pelaik 4. Sintete 5. Simpuan
Jumlah		21	

Sumber : Kantor Camat Semparuk

Tabel : 2.6.
BANYAKNYA DUSUN, RUKUN WARGA, DAN RUKUN TETANGGA
DI KECAMATAN SEMPARUK

No	Desa / Kelurahan	Dusun	Rukun Warga	Rukun Tetangga
[1]	[2]	[3]	[4]	[5]
1.	Seburing	3	8	20
2.	Sepadu	4	7	19
3.	Sepinggan	5	10	34
4.	Semparuk	4	12	40
5.	Singa Raya	5	11	40
	2016	21	48	153
	2015	21	47	153
	2014	21	47	153
	2013	21	47	152
	2012	21	47	152

Sumber : Kantor Camat Semparuk

TABEL : 2.7.
NAMA-NAMA KEPALA DESA YANG PERNAH / SEDANG MENJABAT
DI DESA SEPINGGAN KECAMATAN SEMPARUK

No.	Nama	Lama Menjabat (Thn)
[1]	[2]	[3]
1.	Hadi Subli	6
2.	Musrifin	3
3.	Firdaus	12
4.	Iswandi, S. Pd.	2007 - Sekarang

Sumber : Kantor Desa Sepinggan

TABEL : 2.8.
NAMA-NAMA KEPALA DESA YANG PERNAH / SEDANG MENJABAT
DI DESA SEMPARUK KECAMATAN SEMPARUK

No.	Nama	Lama Menjabat (Thn)
[1]	[2]	[3]
1.	H. Doel	8
2.	Tahar	8
3.	Jali	8
4.	Saemon	n/a
5.	H. Bujang	n/a
6.	Jali	n/a
7.	Marali	n/a
8.	H. Tauran	16
9.	M. Zaitun	16
10.	Asnawi	16
11.	H. Hayan Hamid	8
12.	H. Safarudin Asmaun	5
13.	Effendi H. Juhri	2013 – Sekarang

Sumber : Kantor Desa Semparuk

Catatan : n/a, data tidak tersedia

TABEL : 2.9.
NAMA-NAMA KEPALA DESA YANG PERNAH / SEDANG MENJABAT
DI DESA SEBURING KECAMATAN SEMPARUK

No.	Nama	Lama Menjabat (Thn)
[1]	[2]	[3]
1.	Machmud Nor	22
2.	Wajidi	24
3.	Siswandi	17
4.	Sarwo Edi	2006 – Sekarang

Sumber : Kantor Desa Seburing

TABEL : 2.10.
NAMA-NAMA KEPALA DESA YANG PERNAH / SEDANG MENJABAT
DI DESA SEPADU KECAMATAN SEMPARUK

No.	Nama	Lama Menjabat (Thn)
[1]	[2]	[3]
1.	H. Muhamad	23
2.	M. Said	11
3.	Zauzi	4
4.	M. Yusuf	4
5.	Dabuk	4
6.	M. Saleh	5
7.	Abdul Buher	15
8.	Wajidi	2
9.	Sukri	2
10.	Jawardi	3
11.	Suhardi	8
12.	Arifin Fauzi	5
13.	Suhardi	6
14.	M. Amin	2013 – Sekarang

Sumber : Kantor Desa Sepadu

**TABEL : 2.11.
NAMA-NAMA KEPALA DUSUN
DI DESA SEBURING**

No.	Dusun	Nama
[1]	[2]	[3]
1.	Kartini	Narjo
2.	Mulia	Ismail
3.	Makmur	Sabli

Sumber : Kantor Desa Seburung

TABEL : 2.12.
NAMA-NAMA KEPALA DUSUN
DI DESA SEPADU

No.	Dusun	Nama
[1]	[2]	[3]
1.	Semayang	Jamian
2.	Seladu	Radiman
3.	Karangan	Yeni
4.	Permai	Zulkipli

Sumber : Kantor Desa Sepadu

TABEL : 2.13.
NAMA-NAMA KEPALA DUSUN
DI DESA SEPINGGAN

No.	Dusun	Nama
[1]	[2]	[3]
1.	Sepinggan Kecil	Agusdianto
2.	Sepinggan Besar	Suwandi
3.	Sepinggan Jirak	Rusmadi
4.	Sepinggan Gelik	Muswerdi
5.	Sepinggan Sukamantri	Budi

Sumber : Kantor Desa Sepinggan

TABEL : 2.14.
NAMA-NAMA KEPALA DUSUN
DI DESA SEMPARUK

No.	Dusun	Nama
[1]	[2]	[3]
1.	Sutera	Arwan
2.	Kuala	Saputra
3.	Lorong	Uray Andi
4.	Sebangkau	Ariyanto

Sumber : Kantor Desa Semparuk

**TABEL : 2.15.
NAMA-NAMA KEPALA DUSUN
DI DESA SINGARAYA**

No.	Dusun	Nama
[1]	[2]	[3]
1.	Gersik	Supardi Sabli
2.	Surabaya	Amran
3.	Pelaik	Ernawi
4.	Sintete	Hery Wasito
5.	Simpuan	Firharbi

Sumber : Kantor Desa Singaraya

TABEL : 2.16.
NAMA-NAMA APARAT DESA DAN JABATANNYA
DI DESA SEBURING

No.	Nama	Jabatan
[1]	[2]	[3]
1.	Sarwo Edi	Kepala Desa
2.	Jahidin	Sekretaris Desa
3.	Edi Susanto	Kaur Keuangan
4.	Jumadi	Kasi Kesejahteraan
5.	Liliana	Kasi Pemerintahan
6.	Novianti, S.P.	Kaur Perencanaan
7.	Evi Julianti	Kaur Tata Usaha dan Umum

Sumber : Kantor Desa Seburung

TABEL : 2.17.
NAMA-NAMA APARAT DESA DAN JABATANNYA
DI DESA SEPADU

No.	Nama	Jabatan
[1]	[2]	[3]
1.	M. Amin	Kepala Desa
2.	Aidi	Sekretaris Desa
3.	Sudarni, S. Pd.I.	Bendahara Desa
4.	Krissantoso	Kasi Pemerintahan
5.	Andaru	Kasi Pembangunan
6.	Eka Asmara	Kaur Administrasi
7.	Selvianti	Kaur Umum
8.	Malini, A.Md.	Kasi Pelayanan

Sumber : Kantor Desa Sepadu

TABEL : 2.18.
NAMA-NAMA APARAT DESA DAN JABATANNYA
DI DESA SEPINGGAN

No.	Nama	Jabatan
[1]	[2]	[3]
1.	Iswandi, S.Pd.	Kepala Desa
2.	Anwar	Sekretaris Desa
3.	Nursiah	Staf Umum
4.	Lona Sera, S.Pd	Staf Administrasi
5.	Dewi, S.Pd	Kasi Pemerintahan & Kesra
6.	Suparli, S.Pd	Kasi Perencanaan Pembangunan
7.	Suriyani, S.Pd	Staf Keuangan (Bendahara)
8.	Maulina, S.E.	Kaur Perencanaan

Sumber : Kantor Desa Sepinggan

TABEL : 2.19.
NAMA-NAMA APARAT DESA DAN JABATANNYA
DI DESA SEMPARUK

No.	Nama	Jabatan
[1]	[2]	[3]
1.	Effendi H. Juhri	Kepala Desa
2.	Suhaidi	Sekretaris Desa
3.	Emi	Kasi Pemerintahan
4.	Shelly Mulyana, S.Pd	Kasi Pelayanan
5.	Ruslah PS	Kaur Tata Usaha dan Umum
6.	Isnaini, SP	Bendahara
7.	Eriani	Kaur Perencanaan
8.	Arwan	Kasi Kesejahteraan

Sumber : Kantor Desa Semparuk

TABEL : 2.20.
NAMA-NAMA APARAT DESA DAN JABATANNYA
DI DESA SINGARAYA

No.	Nama	Jabatan
[1]	[2]	[3]
1.	Irfan	Kepala Desa
2.	Eko Juniarto	Sekretaris Desa
3.	Suharti	Kaur Kesra
4.	Rinti Mendasari	Kaur Umum
5.	Asmara Diansyah	Kaur Pembangunan
6.	Rajuli	Kasi Pemerintahan
7.	Mulyadi	Kasi Administrasi
8.	Deni Irawan	Bendahara

Sumber : Kantor Desa Singaraya



Penduduk dan Angkatan Kerja

Jumlah Penduduk Kecamatan **Semparuk**
Tahun 2016 berdasarkan jenis
kelamin:



12.306
jiwa

12.935
jiwa

3.1. Penduduk

Berdasarkan angka hasil proyeksi, penduduk Kecamatan Semparuk pada tahun 2016 berjumlah 25.241 jiwa yang terdiri dari 12.306 jiwa penduduk laki-laki dan 12.935 jiwa penduduk perempuan dengan kepadatan penduduk sekitar 280 jiwa per Km².

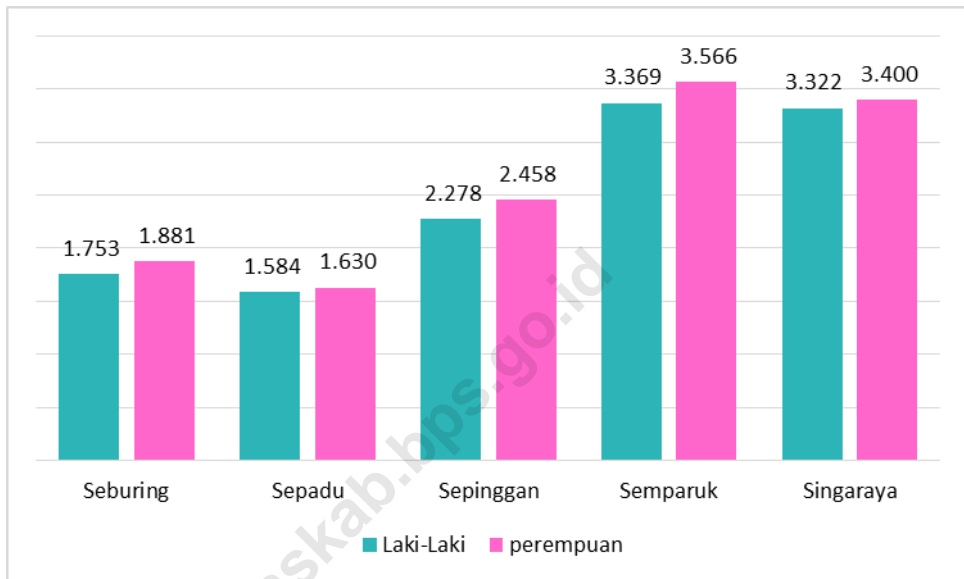
Terdapat perbedaan penyebaran penduduk di Kecamatan Semparuk antara desa satu dengan desa lainnya. Desa Semparuk merupakan desa dengan tingkat kepadatan penduduk tertinggi yaitu 533 jiwa per Km². Sementara itu, Desa Seburing adalah desa dengan kepadatan penduduk terendah, yaitu 182 jiwa per Km².

Dilihat dari kepadatan penduduk per dusun, terlihat pula perbedaan sebaran antara desa satu dengan lainnya. Desa Semparuk adalah desa dengan kepadatan tertinggi, yaitu 1.734 jiwa per dusun. Sementara itu, Desa Sepadu adalah desa dengan kepadatan terendah, yaitu 804 jiwa per dusun.

3.2. Angkatan Kerja

Tenaga kerja adalah modal bagi gerakannya roda pembangunan. Jumlah dan komposisi tenaga kerja akan terus mengalami perubahan seiring dengan berlangsungnya proses demografi. Pada tahun 2016, di Kecamatan Semparuk terdapat 19.717 penduduk angkatan kerja atau 78.11 persen dari total penduduk Kecamatan Semparuk.

Grifik 3. Penduduk Kecamatan Semparuk Menurut Jenis Kelamin Tahun 2016 (jiwa)



Sumber : Badan Pusat Statistik Kabupaten Sambas

TABEL 3.1
PENDUDUK KECAMATAN SEMPARUK MENURUT JENIS KELAMIN
2016

No.	Desa/Kelurahan	Laki-laki	Perempuan	Jumlah
[1]	[2]	[3]	[4]	[5]
1	Seburing	1 753	1 881	3 634
2	Sepadu	1 584	1 630	3 214
3	Sepinggan	2 278	2 458	4 736
4	Semparuk	3 369	3 566	6 935
5	Singa Raya	3 322	3 400	6 722
	2016	12 306	12 935	25 241
	2015	12 257	12 828	25 085
	2014	12 212	12 718	24 930
	2013	12 115	12 608	24 723
	2012	11 695	12 348	24 043

Sumber : Badan Pusat Statistik Kabupaten Sambas

**TABEL 3.2
PENDUDUK KECAMATAN SEMPARUK MENURUT JENIS KELAMIN
DAN SEX RATIO
2016**

No	Desa/Kelurahan	Laki-laki	Perempuan	Sex Ratio
[1]	[2]	[3]	[4]	[5]
1	Seburing	1 753	1 881	93,20
2	Sepadu	1 584	1 630	97,18
3	Sepinggan	2 278	2 458	92,68
4	Semparuk	3 369	3 566	94,48
5	Singa Raya	3 322	3 400	97,71
	2016	12 306	12 935	95,14
	2015	12 257	12 828	95,54
	2014	12 212	12 718	96,02
	2013	12 115	12 608	96,09
	2012	11 695	12 348	94,71

Sumber : Badan Pusat Statistik Kabupaten Sambas

TABEL 3.3
KEPADATAN PENDUDUK KECAMATAN SEMPARUK
2016

No	Desa/Kelurahan	Luas Area (Km ²)	Penduduk Population	Kepadatan Penduduk	
				Per Km ²	Per Dusun
[1]	[2]	[3]	[4]	[5]	[6]
1	Seburing	20,00	3 634	182	1 211
2	Sepadu	12,00	3 214	268	804
3	Sepinggan	17,65	4 736	268	947
4	Semparuk	13,00	6 935	533	1 734
5	Singa Raya	27,50	6 722	244	1 344
	2016	90,15	25 241	280	1 202
	2015	90,15	25 085	278	1 194
	2014	90,15	24 930	277	1 187
	2013	90,15	24 723	274	1 177
	2012	90,15	24 043	267	1 145

Sumber : Badan Pusat Statistik Kabupaten Sambas

TABEL : 3 4
PENDUDUK KECAMATAN SEMPARUK MENURUT GOLONGAN UMUR
DAN JENIS KELAMIN
2016

Golongan Umur <i>Age Group</i>			Laki-laki <i>Male</i>	Perempuan <i>Female</i>	Jumlah <i>Totals</i>
[1]			[2]	[3]	[4]
0	-	4	1 514	1 443	2 957
5	-	9	1 303	1 264	2 567
10	-	14	1 192	1 113	2 305
15	-	19	952	851	1 803
20	-	24	639	716	1 355
25	-	29	735	893	1 628
30	-	34	882	1 059	1 941
35	-	39	945	1 062	2 007
40	-	44	875	890	1 765
45	-	49	767	815	1 582
50	-	54	701	771	1 472
55	-	59	625	664	1 289
60	-	64	492	544	1 036
65	-	69	360	391	751
70	-	74	196	216	412
75	+		128	243	371
2016			12 306	12 935	25 241
2015			12 257	12 828	25 085
2014			12 212	12 718	24 930
2013			12 115	12 608	24 723
2012			11 695	12 348	24 043

Sumber : Badan Pusat Statistik Kabupaten Sambas

TABEL : 3 5
PENDUDUK BERUMUR 10 TAHUN KE ATAS MENURUT GOLONGAN UMUR
DAN JENIS KELAMIN
2016

Golongan Umur			Laki-laki	Perempuan	Jumlah
<i>Age Group</i>			<i>Male</i>	<i>Female</i>	<i>Totals</i>
[1]	[2]	[3]	[4]	[5]	[6]
10	-	14	1 192	1 113	2 305
15	-	19	952	851	1 803
20	-	24	639	716	1 355
25	-	29	735	893	1 628
30	-	34	882	1 059	1 941
35	-	39	945	1 062	2 007
40	-	44	875	890	1 765
45	-	49	767	815	1 582
50	-	54	701	771	1 472
55	-	59	625	664	1 289
60	-	64	492	544	1 036
65	-	69	360	391	751
70	-	74	196	216	412
75	+		128	243	371
2016			9 489	10 228	19 717
2015			9 421	10 113	19 534
2014			9 360	9 996	19 356
2013			9 260	9 884	19 144
2012			8 817	9 547	18 364

Sumber : Badan Pusat Statistik Kabupaten Sambas

4

SOSIAL

Rasio murid terhadap guru adalah angka yang merupakan hasil pembagian antara banyaknya murid dengan banyaknya guru

Rasio Murid Terhadap Guru di Kecamatan Semparuk Tahun 2016



SD

17, 11



SMP

18, 10



SMA

14, 91

4.1. Pendidikan

Keberhasilan proses pendidikan sangat tergantung oleh tersedianya sarana dan prasarana serta tenaga pengajar yang memadai. Pada tahun 2016 jumlah prasarana pendidikan di Kecamatan Semparuk yaitu SD sebanyak 19 sekolah, SMP sebanyak 6 sekolah dan SMA sebanyak 2 sekolah.

Pada tahun 2016 jumlah murid SD mencapai 3.625 orang dan jumlah guru yang ada sebanyak 224 orang. Hal ini berarti, rasio murid terhadap guru mencapai 17,11 ini berarti beban tiap guru mendidik rata-rata 17 murid.

Di tingkat SLTP, jumlah murid sebanyak 1.919 orang dan jumlah guru sebanyak 106 orang dengan

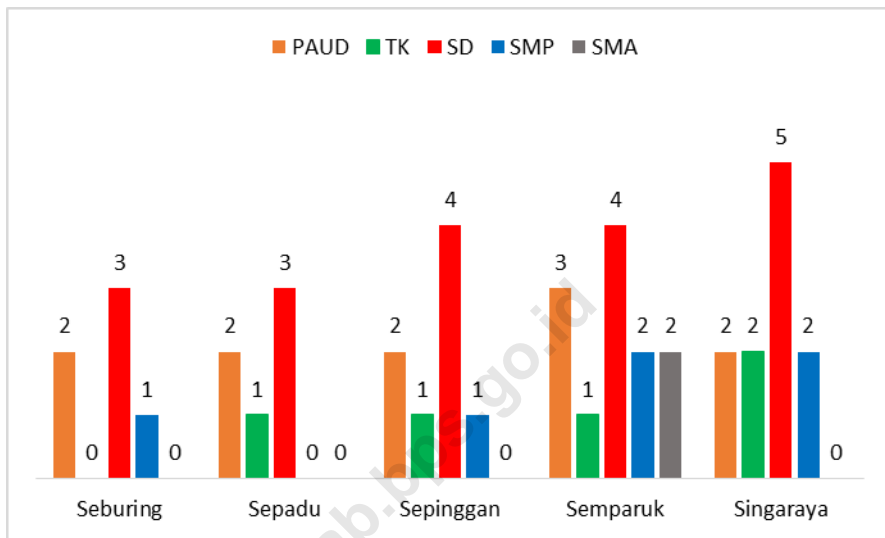
rasio guru terhadap murid sebesar 18,10. Ini berarti setiap guru mengajar sekitar 18 murid.

Untuk jenjang pendidikan menengah atas, jumlah murid sebanyak 880 orang dan jumlah guru sebanyak 59 orang dengan rasio guru terhadap murid sebesar 14,91 ini berarti setiap guru mengajar sekitar 14 sampai 15 murid.

4.2. Kesehatan

Sarana dan prasarana bidang kesehatan di Kecamatan Semparuk pada tahun 2016 terdiri dari 1 buah puskesmas, 4 buah puskesmas pembantu, 21 buah posyandu, 8 buah poskesdes/polindes.

Grafik 4. Banyaknya Sekolah Menurut Tingkat Pendidikan di Kecamatan Semparuk Tahun 2016



Sumber : UPT Dinas Pendidikan Kecamatan Semparuk

TABEL 4.1
BANYAKNYA SEKOLAH MENURUT TINGKAT PENDIDIKAN
DI KECAMATAN SEMPARUK
2016

No.	Desa	Tingkat Pendidikan / Educational Attainment									
		PAUD		TK		SD		SMP		SMA	
		Swasta	Negeri	Swasta	Negeri	Swasta	Negeri	Swasta	Negeri		
[1]	[2]	[3]	[4]	[5]	[6]	[7]	[8]	[9]	[10]	[11]	
1.	Seburing	2	-	-	1	2	-	1	-	-	
2.	Sepadu	2	-	1	1	2	-	-	-	-	
3.	Sepinggan	2	-	1	1	3	-	1	-	-	
4.	Semparuk	3	1	-	1	3	-	2	-	2	
5.	Singaraya	2	1	1	-	5	-	2	-	-	
	2016	11	2	3	4	15	-	6	-	2	
	2015	12	2	3	4	15	-	5	-	2	
	2014	12	2	3	4	15	-	5	-	2	
	2013	13	2	3	4	15	-	5	-	2	

Sumber : 8 Dinas Pendidikan Kecamatan Semparuk

TABEL 4.2
BANYAKNYA SEKOLAH TAMAN KANAK-KANAK (TK), GURU DAN MURID
DI KECAMATAN SEMPARUK
2012-2016

No	Tahun	Sekolah	Guru	Murid	Rasio Murid Terhadap Guru
[1]	[2]	[3]	[4]	[5]	[6]
1.	2012	4	15	165	11,00
2.	2013	4	17	182	10,71
3.	2014	4	16	189	11,81
4.	2015	4	14	150	10,71
5.	2016	5	10	148	9,86

Sumber : UPT Dinas Pendidikan Kecamatan Semparuk

TABEL 4.3.
BANYAKNYA SEKOLAH DASAR (SD), GURU DAN MURID
DI KECAMATAN SEMPARUK
2012 - 2016

No	Tahun	Sekolah	Guru	Murid	Rasio Murid Terhadap Guru
[1]	[2]	[3]	[4]	[5]	[6]
1.	2012	19	243	3 660	15,06
2.	2013	19	256	3 644	14,24
3.	2014	19	241	3 075	12,76
4.	2015	19	213	3 645	17,11
5.	2016	19	224	3 625	16,18

Sumber : UPT Dinas Pendidikan Kecamatan Semparuk

TABEL 4.4
BANYAKNYA SEKOLAH DASAR (SD) DAN MURID MENURUT JENIS KELAMIN
DI KECAMATAN SEMPARUK
2016

No.	Desa	Sekolah	Murid	
			Laki-Laki	Perempuan
[1]	[2]	[3]	[4]	
1.	Seburing	3	241	218
2.	Sepadu	3	286	241
3.	Sepinggan	4	361	337
4.	Semparuk	4	530	460
5.	Singaraya	5	537	432
	2016	19	1 937	1 688
	2015	19	1 888	1 716
	2014	19	1 622	1 453

Sumber : UPT Dinas Pendidikan Kecamatan Semparuk

TABEL 4.5
BANYAKNYA SEKOLAH MENENGAH PERTAMA (SMP), GURU DAN MURID
DI KECAMATAN SEMPARUK
2016

No	Tahun	Sekolah	Guru	Murid	Rasio Murid Terhadap Guru
[1]	[2]	[3]	[4]	[5]	[6]
1.	2010	5	98	1 532	15,63
2.	2011	5	83	1 529	18,42
3.	2012	5	87	1 587	18,24
4.	2013	5	86	1 623	18,87
5.	2014	5	83	1 413	17,02
6.	2015	5	106	1 919	18 10
7.	2016	6	121	1 992	16,46

Sumber : UPT Dinas Pendidikan Kecamatan Semparuk

TABEL 4.6
BANYAKNYA SEKOLAH MENENGAH PERTAMA (SMP)
DAN MURID MENURUT JENIS KELAMIN
DI KECAMATAN SEMPARUK
2016

No.	Desa	Sekolah	Murid	
			Laki-Laki	Perempuan
[1]	[2]	[3]	[4]	
1.	Seburing	1	295	395
2.	Sepadu	-	-	-
3.	Sepinggan	1	37	35
4.	Semparuk	2	418	468
5.	Singaraya	2	213	200
	2016	6	963	1 098
	2015	5	1 086	993
	2014	5	678	735

Sumber : UPT Dinas Pendidikan Kecamatan Semparuk

TABEL 4.7
BANYAKNYA SEKOLAH MENENGAH ATAS (SMA), GURU DAN MURID
DI KECAMATAN SEMPARUK
2016

No	Tahun	Sekolah	Guru	Murid	Rasio Murid Terhadap Guru
[1]	[2]	[3]	[4]	[5]	[6]
2.	2011	2	36	864	24,00
3.	2012	2	37	848	22,92
4.	2013	2	37	901	24,36
5.	2014	2	58	556	9,59
6.	2015	2	59	880	14,91
7.	2016	2	59	871	14,76

Sumber : UPT Dinas Pendidikan Kecamatan Semparuk

TABEL 4.8
BANYAKNYA SEKOLAH MENENGAH ATAS (SMA)
DAN MURID MENURUT JENIS KELAMIN
DI KECAMATAN SEMPARUK
2016

No.	Desa	Sekolah	Murid	
			Laki-Laki	Perempuan
[1]	[2]	[3]	[4]	
1.	Seburing	-	-	-
2.	Sepadu	-	-	-
3.	Sepinggan	-	-	-
4.	Semparuk	2	421	450
5.	Singaraya	-	-	-
	2016	2	421	450
	2015	2	429	451
	2014	2	280	276

Sumber : UPT Dinas Pendidikan Kecamatan Semparuk

TABEL 4.9
BANYAKNYA FASILITAS KESEHATAN
DI KECAMATAN SEMPARUK
2016

No	Desa	Puskesmas	Pustu	Posyandu	Poskesdes/ Polindes
[1]	[2]	[3]	[4]	[5]	[6]
1.	Seburing	-	1	4	1
2.	Sepadu	-	1	3	1
3.	Sepinggan	-	1	5	2
4.	Semparuk	1	-	4	1
5.	Singaraya	-	1	5	3
	2016	1	4	21	8
	2015	1	4	21	8
	2014	1	5	20	3

Sumber : Puskesmas Kecamatan Semparuk

TABEL 4.10
REALISASI PENCAPAIAN AKSEPTOR KB BARU DAN KB AKTIF
MENURUT JENIS KONTRASEPSI DI KECAMATAN SEMPARUK
2016

No.	Jenis Alat Yang Digunakan	Akseptor	
		KB Baru	KB Aktif
[1]	[2]	[3]	[4]
1.	IUD	18	24
2.	KP/MOP	3	3
3.	KW/MOV	6	6
4.	Implat	100	101
5.	Suntik	252	2 463
6.	PIL	179	1 381
7.	KONDOM	13	26
8.	OV	0	0
	2016	571	4 004
	2015	280	4 562
	2014	288	3 398
	2013	297	899
	2012	282	868

Sumber : Puskesmas Kecamatan Semparuk

TABEL 4.11
JUMLAH IBU HAMIL, MELAHIRKAN K4 DAN MENDAPAT ZAT BESI
DI KECAMATAN SEMPARUK
2013 - 2016

No.	Jenis	2013	2014	2015	2016
[1]	[2]	[4]	[5]	[4]	[5]
1.	Ibu Hamil	600	618	630	647
2.	Kunjungan K4	552	561	570	572
3.	Gizi Buruk	1	-	1	-
4.	Tablet Zat Besi (fe)	365	372	630	625

Sumber : Puskesmas Kecamatan Semparuk

TABEL 4.12
BANYAKNYA KELAHIRAN DAN PENOLONG KELAHIRAN
DI KECAMATAN SEMPARUK
2016

No.	Jenis Pekerjaan	Banyaknya Kelahiran	Penolong Kelahiran
[1]	[2]	[3]	[4]
1.	Dokter/Bidan	519	519
2.	Dukun	-	-
3.	Family	-	-
	2016	519	519
	2015	522	522
	2014	610	610

Sumber : Puskesmas Kecamatan Semparuk

TABEL: 4.13.
BANYAKNYA RUMAH IBADAH MENURUT JENIS AGAMA
DI KECAMATAN SEMPARUK
2016

No.	Desa	Islam		Katholik		Protestan	Budha	Kong Hu Chu	Hindu
		Mesjid	Surau	Gereja	Kapel	Gereja	Vihara	Klenteng	Pura
[1]	[2]	[3]	[4]	[5]	[6]	[7]	[8]	[9]	[10]
1.	Seburing	7	1	-	-	-	-	-	-
2.	Sepadu	4	3	-	-	-	-	-	-
3.	Sepinggan	7	1	-	-	-	-	-	-
4.	Semparuk	4	6	-	-	1	-	1	-
5.	Singaraya	10	5	-	-	-	-	1	-
2016		32	16	-	-	1	-	2	-
2015		32	16	-	-	1	-	2	-
2014		32	15	-	-	-	-	2	-

Sumber : KUA Kecamatan Selakau.

TABEL 4.14
BANYAKNYA RUMAH AGAMA
DI KECAMATAN SEMPARUK
2016

No.	Jenis Tempat Ibadah	2013	2014	2015	2016
[1]	[2]	[4]	[5]	[4]	[5]
1.	Masjid	32	32	32	32
2.	Surau	15	15	16	16
3.	Musholla	3	3	3	3
4.	Gereja	1	1	1	1
5.	Wihara	-	-	-	-
6.	Klenteng	2	2	2	2
Jumlah		54	54	54	54

Sumber : KUA Kecamatan Semparuk

TABEL 4.15
NAMA – NAMA MASJID
DI KECAMATAN SEMPARUK
2016

No.	Desa	Jumlah Masjid	Nama – Nama Masjid
[1]	[2]	[3]	[4]
1.	Seburing	7	1. Al – Ikhlas 2. Al – Amin 3. Baiturrahim 4. Al – Ikhsan 5. Al – Huda 6. Hairul Istigomah 7. Al - Kausar
2.	Sepadu	4	1. Istiqbal 2. Al – Falah 3. Nurul Yaqin 4. Al - Hikmah
3.	Sepinggan	7	1. Al – Mujahadah 2. Nuruzzaman 3. As – Shodiqin 4. Al – Hadi 5. Baiturrahman 6. Al – Ikhlas 7. Darussalam

Sumber : KUA Kecamatan Semparuk

Lanjutan Tabel 4.15

No.	Desa	Jumlah Masjid	Nama – Nama Masjid
[1]	[2]	[3]	[4]
4.	Semparuk	4	1. Ar – Raudah 2. Nur Islam 3. Ummatul Islam 4. Baitul Falah
5.	Singaraya	10	1. Baiturrahim 2. Jamiatul Hairiyah 3. Al – Furqan 4. Al – Quba 5. As – Sholeh 6. Al – Falah (Dsn Pelaik) 7. Al – Falah (Dsn Simpuan) 8. Al Hikmah 9. Al – Ghomamah 10. Al - Barkah
Jumlah		32	

Sumber : KUA Kecamatan Semparuk

TABEL 4.16
NAMA – NAMA SURAU
DI KECAMATAN SEMPARUK
2016

No.	Desa	Jumlah Masjid	Nama – Nama Masjid
[1]	[2]	[3]	[4]
1.	Seburing	1	1. Nurul Huda
2.	Sepadu	3	1. Al - Anzor 2. Nurul Hidayah 3. Nur Islam
3.	Sepinggalan	1	1. Al – Hikmah
4.	Semparuk	6	1 Darul Mutaqin 2 Al - Zakarin 3 Nurul Huda 4 Nur Rakhim

Sumber : KUA Kecamatan Semparuk

Lanjutan Tabel 4.16

No.	Desa	Jumlah Masjid	Nama – Nama Masjid
[1]	[2]	[3]	[4]
4.	Semparuk	6	5. Ar – Amin 6. Ulul Albab
5.	Singaraya	5	1. Darul Ulum 2. Nurul Iman 3. Mukminat 4. Al – Ikhlas 5. Irfan
Jumlah		16	

Sumber : KUA Kecamatan Semparuk

TABEL 4.17
BANYAKNYA NIKAH MENURUT BULAN
DI KECAMATAN SELAKAU TIMUR
2016

No.	Desa	Januari	Pebruari	Maret	April
[1]	[2]	[3]	[4]	[5]	[6]
1.	Seburing	3	2	6	9
2.	Sepadu	1	0	0	3
3.	Sepinggan	5	1	3	3
4.	Semparuk	5	4	5	6
5.	Singaraya	3	2	4	5
	2016	17	9	18	26
	2015	20	11	18	14
	2014	11	10	16	23

Sumber : KUA Kecamatan Semparuk

Lanjutan Tabel 4.17.

No.	Desa	Mei	Juni	Juli	Agustus
[1]	[2]	[3]	[4]	[5]	[6]
1.	Seburing	0	2	2	2
2.	Sepadu	1	4	6	2
3.	Sepinggan	1	4	8	7
4.	Semparuk	5	13	5	4
5.	Singaraya	3	5	2	3
	2016	10	28	23	18
	2015	17	6	46	14
	2014	20	5	49	19

Sumber : KUA Kecamatan Semparuk

Lanjutan Tabel 4.17.

No.	Desa	September	Oktober	November	Desember	Jumlah
[1]	[2]	[3]	[4]	[5]	[6]	[7]
1.	Seburing	6	0	5	7	44
2.	Sepadu	7	5	1	5	35
3.	Sepinggan	4	1	3	8	48
4.	Semparuk	8	1	4	9	69
5.	Singaraya	6	2	3	1	39
	2016	31	9	16	30	235
	2015	16	17	10	12	201
	2014	11	30	7	5	206

Sumber : KUA Kecamatan Semparuk

TABEL 4.18
BANYAKNYA HEWAN KURBAN DAN ORANG YANG BERKURBAN
DI KECAMATAN SEMPARUK
2016

No.	Desa	Jenis Hewan Kurban			Yang Berkurban (Orang)
		Sapi	Kambing		
[1]	[2]	[3]	[4]	[6]	[6]
1.	Seburing	5	7	-	42
2.	Sepadu	3	3	-	24
3.	Sepinggan	4	3	-	31
4.	Semparuk	5	7	-	42
5.	Singaraya	4	6	-	34
	2016	21	26	-	173
	2015	16	15	-	127
	2014	33	38	-	269

Sumber : KUA Kecamatan Semparuk

TABEL 4.19
REALISASI KEGIATAN IMUNISASI
DI KECAMATAN SEMPARUK
2013 - 2016

No	Jenis Imunisasi	2013	2014	2015	2016
[1]	[2]	[3]	[4]	[5]	[6]
1.	BCG	534	561	461	570
2.	DPT1	562	572	428	565
3.	POLIO 4	547	560	399	536
4.	CAMPAK	523	538	606	504
5.	TETANUS 1 (T1)	327	335	183	153
6.	TETANUS 2 (T1)	248	249	97	396
7.	TETANUS 3 (T1)	41	32	105	316
8.	TETANUS 4 (T1)	97	102	73	98
9.	TETANUS 5 (T1)	73	62	71	45
10.	DPT 3	542	551	412	527
Jumlah		3 494	3 562	2 835	3 710

Sumber : Puskesmas Kecamatan Semparuk

TABEL 4.20
BANYAKNYA KELUARGA SEJAHTERA
DI KECAMATAN SEMPARUK
2016

No.	Jenis Keluarga Sejahtera	Jumlah
[1]	[2]	[3]
1.	PRA KS	...
2.	KS – I	...
3.	KS – II	...
4.	KS – III	...
5.	KS – III PLUS	...
	2016	...
	2015	...
	2014	9.112
	2013	7.736
	2012	7.679

Sumber : Puskesmas Kecamatan Semparuk

Catatan : Data tahun 2015 dan 2016 tidak tersedia

TABEL 4.21
BANYAKNYA SARANA PELAYANAN KB NASIONAL
DI KECAMATAN SEMPARUK
2016

No.	Sarana	2013	2014	2015	2016
[1]	[2]	[3]	[4]	[5]	[6]
1.	KKB	3	3	3	3
2.	PPKBD	6	6	6	6
3.	Posyandu	20	20	21	21
4.	DBS / Apotik	-	-	-	-
5.	Kelompok Akseptor	75	75	75	75
Jumlah		104	104	105	105

Sumber : Puskesmas Kecamatan Semparuk

TABEL 4.22.
BANYAKNYA TENAGA KESEHATAN
DI KECAMATAN SEMPARUK
2016

No.	Jenis Pekerjaan	2016
[1]	[2]	[3]
1.	Dokter Umum	1
2.	Dokter Gigi	-
3.	Perawat	11
4.	Sanitasi	1
5.	Tenaga Gizi	1
6.	Analisis Lab.	1
7.	Farmasi	1
8.	Bidan	14
9.	Kesmas	2
	2016	32
	2015	26
	2014	33

Sumber : Puskesmas Kecamatan Semparuk

TABEL 4.23.
BANYAKNYA BANYAKNYA BAYI LAHIR HIDUP DAN LAHIR MATI
DI KECAMATAN SEMPARUK
2016

Bulan	Lahir Hidup	Lahir Mati
[1]	[2]	[3]
Januari	32	-
Februari	43	-
Maret	46	-
April	60	-
Mei	50	-
Juni	35	-
Juli	46	-
Agustus	48	-
September	44	-
Oktober	42	-
Nopember	41	-
Desember	32	-
2016	519	-
2015	483	2
2014	598	-

Sumber : Puskesmas Kecamatan Semparuk

TABEL 4.24
BANYAKNYA KUNJUNGAN PENDERITA PENYAKIT MENURUT JENIS PENYAKIT
DI KECAMATAN SEMPARUK
2016

No.	Jenis Penyakit	Puskesmas
[1]	[2]	[3]
1.	Malaria	103
2.	Infeksi Akut pada Saluran Pernapasan Atas	3 924
3.	Diare	932
4.	Kolera	-
5.	Penyakit Saluran Pernapasan Bagian atas	138
6.	Tukak Lambung	364
7.	Bronchitis	545
8.	Penyakit Lain pada Saluran Pernapasan Bawah	183
9.	Gizi Buruk	-
10.	Demam Berdarah (DBD)	10
11.	Hipertensi	5 832
12.	Reumatik	7 775
13.	Asma	11 389
14.	Penyakit Kulit Alergi	12 495
15.	Penyakit Kulit Infeksi	17 395
16.	Infeksi Penyakit Usus Lainnya	21 478
17.	Penyakit Lainnya	40 445
	2016	123 008
	2015	68 813
	2014	4 069

Sumber : Puskesmas Kecamatan Semparuk



PERTANIAN

Luas panen padi sawah di Kecamatan Semparuk
mencapai **7.262 hektar**



Sementara itu, padi ladang sedang **tidak panen.**

Sektor pertanian terdiri dari beberapa subsektor. Yaitu subsektor hortikultura, kehutanan, perikanan, perkebunan, pertambangan, peternakan, dan tanaman pangan. Karena keterbatasan sumber data, hanya subsektor subsektor tanaman pangan, peternakan, dan perkebunan yang di tampilkan datanya.

Subsektor tanaman pangan mencakup tanaman padi (padi sawah, dan padi ladang), jagung, ubi kayu, ubi jalar, kacang tanah, kacang kedelai, dan kacang hijau. Karena keterbatasan data yang tersedia, hanya data tanaman padi yang di tampilkan. Pada tahun 2016, luas panen padi di Kecamatan Semparuk mencapai 7.262 Ha atau menurun 20,19 persen dibanding tahun sebelumnya.

Pada subsektor peternakan, populasi ternak di Kecamatan Semparuk secara keseluruhan meningkat lebih dari 3 kali lipat dibandingkan tahun 2015. Secara lebih rinci, jenis ternak yang mengalami peningkatan populasi adalah kambing, ayam ras pedaging, ayam ras petelur, dan ayam buras. Sedangkan jenis ternak yang mengalami penurunan populasi adalah sapi, babi, dan itik.

Hal yang berbeda terlihat pada subsektor perkebunan. Dari segi luas lahan, tidak terjadi peningkatan yang signifikan. Namun, dari segi produksi, peningkatannya mencapai 18 kali lipat dari tahun sebelumnya, karena sudah memasuki usia panen.

TABEL 5.1
LUAS PANEN PADI SAWAH DAN PADI LADANG
DI KECAMATAN SEMPARUK
2012 – 2016

No.	Tahun	Padi Sawah (Ha)	Padi Ladang (Ha)	Jumlah (Ha)
[1]	[2]	[3]	[4]	[5]
1.	2012	6 574	-	6 574
2.	2013	7 575	-	7 575
3.	2014	7 479	-	7 479
4.	2015	9 100	-	9 100
5.	2016	7 262	-	7 262

Sumber : Dinas Pertanian dan Ketahanan Pangan Kabupaten Sambas

TABEL 5.2
LUAS AREA TANAMAN DAN PRODUKSI PERKEBUNAN MENURUT JENISNYA
DI KECAMATAN SEMPARUK
2016

No.	Jenis Tanaman	Luas Tanaman (Ha)	Produksi (Ton)
[1]	[2]	[3]	[4]
1.	Karet	17	-
2.	Kelapa Dalam	840	479
3.	Kelapa Hibrida	-	-
4.	Kelapa Sawit	65	-
5.	Kopi	-	-
6.	Kakao	21	13
7.	Lada	-	-
8.	Pinang	3	-
9.	Sagu	11	3
10.	Tebu	-	-
11.	Cengkeh	-	-
	2016	957	495,00
	2015	963	27,00
	2014	977	52,50
	2013	962	519,15
	2012	907	513,65

Sumber : Dinas Kehutanan dan Perkebunan Kabupaten Sambas

TABEL 5.3
LUAS PENGGUNAAN LAHAN PERTANIAN SAWAH MENURUT JENISNYA
DI KECAMATAN SEMPARUK
2012- 2016
(Hektar)

No.	Lahan Sawah	2012	2013	2014	2015	2016
[1]	[2]	[3]	[4]	[5]	[6]	[7]
1.	Irigasi	-	-	-	-	-
2.	Tadah Hujan	3 930	3 930	3 930	4 180	4 180
3.	Pasang surut	-	-	-	-	-
4.	Rawa Lebak	-	-	-	-	-
Jumlah		3 930	3 930	3 930	4 180	4 180

Sumber : Dinas Pertanian dan Ketahanan Pangan Kabupaten Sambas

TABEL 5.4
LUAS PENGGUNAAN LAHAN PERTANIAN BUKAN SAWAH MENURUT JENISNYA
DI KECAMATAN SEMPARUK
2012 - 2016
(Hektar)

No.	Lahan Bukan Sawah	2012	2013	2014	2015	2016
[1]	[2]	[3]	[4]	[5]	[6]	[7]
1.	Tegal/kebun	1 482	1 021	1 021	1 003	1 013
2.	Ladang/huma	-	-	-	-	-
3.	Perkebunan	-	238	238	238	70
4.	Hutan rakyat	-	-	-	-	-
5.	Padang rumput	-	-	-	-	-
6.	Sementara tidak diusahakan	212	220	220	-	158
7.	Lainnya (tambak, kolam, empang, hutan negara, dll)	-	-	572	550	550
	Jumlah	1 694	1 694	2 051	1 791	1 791

Sumber : Dinas Pertanian dan Ketahanan Pangan Kabupaten Sambas

TABEL 5.5
POPULASI TERNAK MENURUT JENIS TERNAK
DI KECAMATAN SEMPARUK
2012 - 2016
(Ekor)

No.	Jenis Ternak	2012	2013	2014	2015	2016
[1]	[2]	[3]	[4]	[5]	[6]	[7]
Ternak Besar						
1.	Sapi	619	328	331	388	328
2.	Kerbau	-	-	-	-	-
Ternak Kecil						
1.	Babi	88	88	86	93	80
2.	Kambing	2 307	2 337	2 298	1 854	2 259
Unggas						
1.	Ayam Ras Pedaging	15 500	16 200	18 193	32 703	179 684
2.	Ayam Ras Petelur	-	-	-	-	320
3.	Ayam Buras	14 938	14 938	14 751	15 556	14 967
4.	Itik	10 395	10 386	10 288	7 669	10 221
Jumlah		43.847	44 277	45 947	58 213	207 859

Sumber : Dinas Perikanan, Peternakan dan Kesehatan Hewan Kabupaten Sambas
 Catatan : khusus Ayam Ras Pedaging tahun 2015 metode penghitungan populasi yaitu dengan menjumlahkan popuasi ternak yang pernah hidup selama 12 bulan

TABEL 5.6
PEMOTONGAN TERNAK MENURUT JENIS TERNAK
DI KECAMATAN SEMPARUK
2012 - 2016
(Ekor)

No.	Jenis Ternak	2012	2013	2014	2015	2016
[1]	[2]	[3]	[4]	[5]	[6]	[7]
Ternak Besar						
1.	Sapi	92	235	183	219	175
2.	Kerbau	-	-	-	-	-
Ternak Kecil						
1.	Babi	199	156	145	-	192
2.	Kambing	216	288	376	82	320
Unggas						
1.	Ayam Ras Pedaging	263 653	260 652	251 249	63 921	253 154
2.	Ayam Ras Petelur	4 117	5 940	6 104	2 445	7 778
3.	Ayam Buras	50 317	52 673	52 513	39 541	55 152
4.	Itik	27 921	19 751	9 387	3 086	4 366
Jumlah		346.515	339 695	319 957	109 294	321 137

Sumber : Dinas Perikanan, Peternakan dan Kesehatan Hewan Kabupaten Sambas

DATA

MENCERDASKAN BANGSA



***BADAN PUSAT STATISTIK
KABUPATEN SAMBAS***

Jalan Pembangunan, Dalam Kaum, Sambas 79462

Telp./Fax : (0562) 392817

Website : <https://sambaskab.bps.go.id>

Email : bps6101@bps.go.id