

KATALOG BPS : 1102001.3305100

KECAMATAN KUTOWINANGUN DALAM ANGKA TAHUN 2015



**KECAMATAN
KUTOWINANGUN
DALAM ANGKA
2015**

<https://kebumenkab.bps.go.id>
<http://kebumenkab.bps.go.id>

KECAMATAN KUTOWINANGUN DALAM ANGKA 2015

No. Katalog : 1102001.3305221

No. Publikasi : 33055.1541

Ukuran Buku : 16,5 cm x 21,5 cm

Jumlah Halaman : 107

Naskah :

Koordinator Statistik Kecamatan Kutowinangun

Gambar Kulit :

Koordinator Statistik Kecamatan Kutowinangun

Diterbitkan Oleh :

Badan Pusat Statistik Kabupaten Kebumen

Boleh dikutip dengan menyebutkan sumbernya

KATA SAMBUTAN

Assalamu'alaikum Wr Wb,

Saya menyambut baik atas diterbitkannya buku “*KECAMATAN KUTOWINANGUN DALAM ANGKA TAHUN 2015*” dan berterimakasih kepada semua pihak yang telah berpartisipasi dalam penyusunan buku ini.

Dalam penyusunan buku ini memuat data tentang, kondisi geografi, pemerintahan, penduduk, sosial/ekonomi, dan pertanian, juga sebagai perencanaan pembangunan dan pengambilan keputusan, data statistik akan sangat membantu serta bermanfaat bagi semua pihak, instansi, lembaga, dan masyarakat.

Akhirnya menjadi harapan kita, dengan diterbitkannya buku ini maka akan dapat bermanfaat bagi perencanaan pembangunan seperti yang diharapkan.

Wassalamu'alaikum Wr Wb.

Kutowinangun, September 2015

Camat Kutowinangun

Drs. AGUS SUSANTO
NIP.197308151993111001

KATA PENGANTAR

Dengan mengucap syukur kehadiran Tuhan yang Maha Esa, maka penyusunan Buku “ *KECAMATAN DALAM ANGKA TAHUN 2015*” dapat kami selesaikan. Buku ini merupakan kelanjutan dari publikasi pada tahun sebelumnya.

Buku ini memuat berbagai macam data seperti : geografi, pemerintahan, penduduk , sosial ekonomi dan pertanian yang tersaji dalam bentuk tabel. Cakupan data yang ada didalamnya merupakan kompilasi data yang terhimpun dari berbagai sumber serta hasil pengolahan data primer.

Disadari bahwa buku ini masih jauh dari sempurna dan belum sepenuhnya bisa memenuhi semua kebutuhan data, untuk itu masukan, kritik dan saran dari pengguna data demi perbaikan buku ini sangat kami harapkan.

Kutowinangun, September 2015

Koordinator Statistik Kecamatan

MUHAMMAD ZUKHOIRI

DAFTAR ISI

JUDUL	i
KATALOG	ii
KATA SAMBUTAN	iii
KATA PENGANTAR	iv
DAFTAR ISI	v
DAFTAR TABEL	vi
DAFTAR GRAFIK	xiii
TABEL-TABEL :	
BAB I KONDISI GEOGRAFIS	1
BAB II PEMERINTAHAN	13
BAB III PENDUDUK	25
BAB IV SOSIAL DAN EKONOMI	55
BAB V PERTANIAN	81

DAFTAR TABEL

BAB 1. GEOGRAFI

Tabel : 1.1	Letak dan Geografis Kecamatan Kutowinangun	3
Tabel : 1.2	Luas Desa dan Persentasenya terhadap Kecamatan Kutowinangun	4
Tabel : 1.3	Luas Wilayah Kecamatan Kutowinangun Dirinci Menurut Lahan Sawah dan Lahan Kering Per Desa, 2014	5
Tabel : 1.4	Persentase Luas Lahan Sawah dan Lahan Kering Terhadap Luas Desa Dan Terhadap Total Luas Lahan Sawah Dan Lahan Kering di Kecamatan Kutowinangun, 2014	6
Tabel : 1.5	Luas Lahan Sawah di Kecamatan Kutowinangun Per Desa dan Peruntukannya, 2014	7
Tabel : 1.6	Luas Lahan Bukan Sawah di Kecamatan Kutowinangun Per Desa dan Peruntukannya	9
Tabel : 1.7	Kondisi Geografis dan Ketinggian Tempat dari Permukaan Laut di Kecamatan Kutowinangun Per Desa	10
Tabel : 1.8	Desa Yang Dilalui Sungai Di Kecamatan Kutowinangun	11
Tabel : 1.9	Curah Hujan dan Hari Hujan Per Bulan di Kecamatan Kutowinangun Per Bulan, 2014	12

BAB 2. PEMERINTAHAN

Tabel : 2.1	Banyaknya Rt dan Rw Per Desa di Kecamatan Kutowinangun Dirinci Menurut Desa, 2014	15
Tabel : 2.2	Banyaknya Perangkat Desa di Kecamatan Kutowinangun Dirinci Menurut Desa, 2014	16

Tabel : 2.3	Banyaknya Tunjangan Perangkat Desa di Kecamatan Kutowinangun Dirinci Menurut Desa, 2014	17
Tabel : 2.4	Banyaknya Perangkat Desa di Kecamatan Kutowinangun Menurut Pendidikan dirinci Per Desa	18
Tabel : 2.5	Banyaknya Pengurus Lembaga Kemasyarakatan Desa di Kcamatan Kutowinangun Dirinci Menurut Desa, 2014	19
Tabel : 2.6	Banyaknya Anggota Hansip dan Banyaknya Pos/Gardu Keamanan di Kecamatan Kutowinangun di Rinci Menurut Desa, 2014	20
Tabel : 2.7	Jumlah Pegawai Otonom Daerah di Kecamatan Kutowinangun Menurut Jenis Kelamin dan Penempatannya, 2014	21
Tabel : 2.8	Jumlah Pegawai Otonom Daerah di Kecamatan Kutowinangun Menurut Pendidikan dan Penempatannya, 2013	22
Tabel : 2.9	Jumlah Pegawai Otonom Daerah di Kecamatan Kutowinangun Menurut Golongan dan Penempatannya, 2014	24

BAB 3. PENDUDUK

Tabel : 3.1	Penduduk Kecamatan Kutowinangun Dirinci Menurut Jenis Kelamin , Tingkat Pertumbuhan Dan Persentase Pertumbuhan Tahun 2000 - 2013	27
Tabel : 3.2	Luas Wilayah, Banyaknya RT, Penduduk Dan Rata-rata Penduduk Per Km ² , Per RT dan Per Rumah tangga di Kecamatan Kutowinangun Dirinci Per Desa Tahun 2014	28
Tabel : 3.3	Penduduk Dirinci Menurut Jenis Kelamin, Sex Ratio dan Persentase Persebaran Per Desa di Kecamatan Kutowinangun, 2014	29
Tabel : 3.4	Banyaknya Kelahiran Di Kecamatan Kutowinangun Dirinci Per Desa, 2014	30

Tabel : 3.5	Banyaknya Kematian Di Kecamatan Kutowinangun Dirinci Per Desa, 2014	31
Tabel : 3.6	Banyaknya Penduduk Yang Datang di Kecamatan Kutowinangun Dirinci Menurut Desa, 2014	32
Tabel : 3.7	Banyaknya Penduduk Yang Pergi Di Kecamatan Kutowinangun Dirinci Menurut Desa, 2014	33
Tabel : 3.8	Pertumbuhan Penduduk Di Kecamatan Kutowinangun Dirinci Menurut Desa, 2014	34
Tabel : 3.9	Penduduk Kecamatan Kutowinangun Dirinci Menurut Jenis Kelamin, Dewasa, Anak-anak Per Desa, 2014	35
Tabel : 3.10	Penduduk Kecamatan Kutwinangun Dirinci Menurut Kelompok Umur dan Jenis Kelamin, 2014	36
Tabel : 3.11	Penduduk Kecamatan Kutwinangun Dirinci Menurut Kelompok Umur Tunggal dan Jenis Kelamin, 2014	37
Tabel : 3.12	Penduduk Kecamatan Kutowinangun Dirinci Menurut Kelompok Umur 5 Tahunan Dan Jenis Kelamin Dirinci Per Desa, 2014	39
Tabel : 3.13	Penduduk Kecamatan Kutowinangun Dirinci Menurut Usia Produktif, Usia Tidak Produktif, dan Angka Ketergantungan Per Desa, 2014	47
Tabel : 3.14	Penduduk Usia Sekolah Di Kecamatan Kutowinangun Menurut Kelompok Usia Sekolah Per Desa, 2014	48
Tabel : 3.15	Banyaknya PUS, PUS Hamil Dan PUS Peserta KB Di Kecamatan Kutowinangun Dirinci Menurut Desa, 2014	49
Tabel : 3.16	Jumlah PUS Di Kecamatan Kutowinangun Dirinci Menurut Kelompok Umur Per Desa, 2014	50
Tabel : 3.17	Jumlah PUS Peserta KB Di Kecamatan Kutowinangun Dirinci Menurut Metode Kontrasepsi Yang Dipergunakan Per Desa, 2014	51
Tabel : 3.18	Penduduk Umur 5(lima) Tahun Keatas Menurut Tingkat endidikan Yang Ditamatkan Di Kecamatan Kutowinangun, 2010-2013	53

Tabel : 3.19	Penduduk Usia Kerja (10 tahun ke atas) Yang Bekerja Dirinci Menurut Sektor Ekonomi Di Kecamatan Kutowinangun, 2010-2013	54
--------------	---	----

BAB 4. SOSIAL DAN EKONOMI

Tabel : 4.1	Banyaknya Taman Kanak-Kanak Di Kecamatan Kutowinangun Dirinci Menurut Banyaknya Sekolah, Murid Dan Guru Per Desa, 2014	57
Tabel : 4.2	Banyaknya Roudhlatul Atfal (Ra) Di Kecamatan Kutowinangun Dirinci Menurut Banyaknya Sekolah, Murid Dan Guru Per Desa, 2014	58
Tabel : 4.3	Banyaknya SD Negeri/Swasta Di Kecamatan Kutowinangun Dirinci Menurut Banyaknya Sekolah, Murid Dan Guru Per Desa, 2014	59
Tabel : 4.4	Banyaknya MI Negeri/Swasta Di Kecamatan Kutowinangun Dirinci Menurut Banyaknya Sekolah, Murid Dan Guru Per Desa, 2014	60
Tabel : 4.5	Banyaknya SLTP Negeri/Swasta Di Kecamatan Kutowinangun Dirinci Menurut Banyaknya Sekolah, Murid Dan Guru Per Desa, 2014	61
Tabel : 4.6	Banyaknya Madrasah sanawiyah (MTs) Negeri/Swasta Di Kecamatan Kutowinangun Dirinci Menurut Banyaknya Sekolah, Murid Dan Guru Per Desa, 2014	62
Tabel : 4.7	Banyaknya Sekolah Menengah Umum (SMU) Negeri/Swasta Di Kecamatan Kutowinangun Dirinci Menurut Banyaknya Sekolah, Murid Dan Guru Per Desa, 2014	63
Tabel : 4.8	Banyaknya Madrasah Aliyah(MA) Negeri/Swasta Di Kecamatan Kutowinangun Dirinci Menurut Banyaknya Sekolah, Murid Dan Guru Per Desa, 2014	64
Tabel : 4.9	Banyaknya SMK Negeri/Swasta Di Kecamatan Kutowinangun Dirinci Menurut Banyaknya Sekolah, Murid Dan Guru Per Desa, 2014	65

Tabel : 4.10	Banyaknya Tempat Ibadah Di Kecamatan Kutowinangun Dirinci Menurut Desa Dan Jenis Tempat Ibadah, 2014	66
Tabel : 4.11	Banyaknya Jamaah Haji Kecamatan Kutowinangun Menurut Jenis Kelamin, 2014	67
Tabel : 4.12	Banyaknya Nikah, Talak, Cerai Di Kecamatan Kutowinangun, 2014	68
Tabel : 4.13	Banyaknya Rumah Sakit, Balai Pengobatan/Rumah Bersalin(BP/RB), Puskesmas Dan Puekesmas Pembantu Serta Banyaknya Tempat Tidur Bagi yang Menerima Rawat Inap Di Kecamatan Kutowinangun Dirinci Menurut Desa, 2014	69
Tabel : 4.14	Banyaknya PKD Dan Polindes Di Kecamatan Kutowinangun Dirinci Per Desa, 2014	70
Tabel : 4.15	Banyaknya Praktek Tenaga Kesehatan Yang Berada Di Kecamatan Kutowinangun Dirinci Per Desa, 2014	71
Tabel : 4.16	Banyaknya Balita Di Kecamatan Kutowinangun Yang Ditimbang Dirinci Per Desa, 2014	72
Tabel : 4.17	Banyaknya Posyandu dan Balita Yang Ditimbang Di Kecamatan Kutowinangun, 2014	73
Tabel : 4.18	Banyaknya Pelayanan Rawat Jalan Masyarakat Miskin Di Kecamatan Kutowinangun Dirinci Menurut Desa, 2014	74
Tabel : 4.19	Banyaknya KK Prasejahtera, Sejahtera I, Sejahtera II, Sejahtera III, Dan Sejahtera III Plus Di Kecamatan Kutowinangun Dirinci Per Desa, 2014	75
Tabel : 4.20	Banyaknya Pasar Dan Toko/Warung Kelontong Di Kecamatan Kutowinangun Dirinci Per Desa, 2014	76
Tabel : 4.21	Banyaknya Lembaga Keuangan Di Kecamatan Kutowinangun Dirinci Per Desa, 2014	77
Tabel : 4.22	Banyaknya Industri Kecil dan Rumah Tangga Di Kecamatan Kutowinangun Dirinci Per Desa, 2014	78
Tabel : 4.23	Banyaknya Penggilingan Padi Tempat Tetap Dan Keliling Di Kecamatan Kutowinangun Dirinci Per Desa, 2014	80

BAB 5. PERTANIAN

Tabel : 5.1	Luas Panen dan Produksi Tanaman Padi dan Palawija Di Kecamatan Kutowinangun , 2014	82
Tabel : 5.2	Luas Panen dan Produksi Tanaman Hortikultura Di Kecamatan Kutowinangun , 2014	83
Tabel : 5.3	Luas Tanam dan Produksi Tanaman Perkebunan Di Kecamatan Kutowinangun, 2014	85
Tabel : 5.4	Populasi Ternak di Kecamatan Kutowinangun, 2014	86
Tabel : 5.5	Populasi Unggas di Kecamatan Kutowinangun, 2014	87
Tabel : 5.6	Banyaknya Pemotongan Ternak Di Kecamatan Kutowinangun, 2011-2013	88
Tabel : 5.7	Pemotongan Hewan Qurban Di Kecamatan Kutowinangun Dirinci Per Desa, 2014	89
Tabel : 5.8	Produksi Ikan Darat Menurut Areal Penangkapan Di Kecamatan Kutowinangun, 2011-2013	90
Tabel : 5.9	Luas area dan Produksi ikan di Perairan Umum Di Kecamatan Kutowinangun Dirinci Per Desa, 2014	90

BAB I

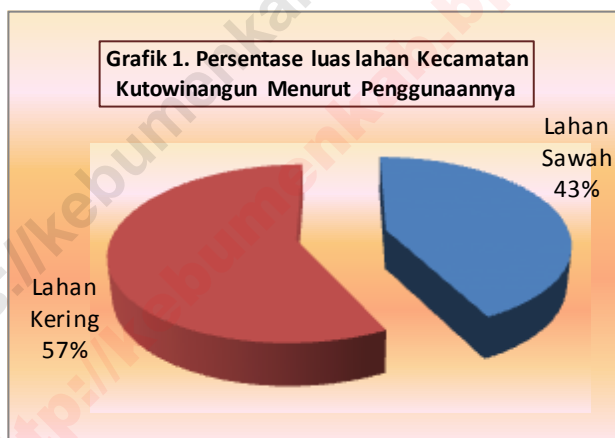
GEOGRAFI

Kecamatan Kutowinangun merupakan kecamatan yang terletak di bagian timur Kabupaten Kebumen yang berbatasan dengan Kecamatan Kebumen di sebelah barat, Kecamatan Prembun di sebelah timur, Kecamatan Poncowarno di sebelah utara dan Kecamatan Ambal di sebelah selatan. Secara geografis Kecamatan Kutowinangun terletak pada 7^o45,5' Lintang Selatan dan 109^o37,0' Bujur Timur.

Sejarah kecamatan kutowinangun berasal dari kata KUTO yang artinya (Kota) WINANGUN yang artinya (Membangun). Kecamatan kutowinangun bermula dari kademangan yang dipimpin oleh seorang demang, yang dulunya merupakan kerajaan mataram disebut dengan (Demang Perkacangan).

Luas wilayah Kecamatan Kutowinangun sebesar 3.373 Ha atau 33,73 Km² yang terbagi menjadi 19 wilayah administrasi desa. Desa terluas adalah desa Lumbu sebesar 328 Ha atau 9,72 persen dari luas Kecamatan Kutowinangun dan desa paling kecil adalah desa Lundong sebesar 101 Ha atau 2,99 persen dari luas Kecamatan

Kutowinangun. Dari luas sebesar 3.373 Ha tersebut terdiri dari lahan sawah 1.435,71 Ha atau 42,6 persen dan lahan kering 1.937,29 Ha atau 57,4 persen. Menurut sistem irigasinya lahan sawah di Kecamatan Kutowinangun sebagian besar sudah menggunakan irigasi teknis yang bisa ditanami padi dua kali dalam setahun yaitu seluas 906,96 Ha. Lahan sawah yang belum menggunakan irigasi atau tadah hujan seluas 528,75 Ha yang hanya bisa ditanami padi sekali dalam setahun.



Kondisi wilayah Kecamatan Kutowinangun hampir semuanya terletak di dataran rendah dengan ketinggian 13 m di atas permukaan laut.

Tabel 1.1 : Letak Dan Geografis Kecamatan Kutowinangun

1. Letak

Kecamatan Kutowinangun terletak diantara :

- 7^o45,5' Lintang Selatan
- 1^o9037,0' Bujur Timur

2. Batas Wilayah Kutowinangun

Kecamatan Kutowinangun berbatasan dengan :

- Sebelah Utara : Kecamatan Poncowarno
- Sebelah Timur : Kecamatan Prembun
- Sebelah Selatan : Kecamatan Ambal
- Sebelah Barat : Kecamatan Kebumen

3. Luas Wilayah Kutowinangun

Luas wilayah Kecamatan Kutowinangun adalah :
3.373 Ha, atau 33,73 Km²

4. Luas Wilayah Kutowinangun Menurut Penggunaan

A. Tanah Sawah	:	1435,7	Ha
1. Sawah Irigasi Teknis	:	907,0	Ha
2. Sawah Tadah Hujan	:	528,7	Ha
B. Tanah Kering	:	1937,3	Ha
1. Untuk Pertanian	:	685,1	Ha
2. Bukan untuk Pertanian	:	1252,2	Ha

Sumber Data : BPS Kabupaten Kebumen

Tabel 1.2 : Luas Desa dan Persentasenya Terhadap Kecamatan Kutowinangun

Desa	Luas (Km2)	Persentase terhadap Luas Kecamatan (%)
(1)	(2)	(3)
Jumlah	33,73	100,0
01 Pekunden	1,71	5,07
02 Tanjungmeru	1,70	5,04
03 Kuwarisan	1,50	4,45
04 Kutowinangun	1,08	3,20
05 Lundong	1,01	2,99
06 Mekarsari	1,31	3,88
07 Babadsari	2,32	6,88
08 Ungaran	1,32	3,91
09 Mrinen	1,21	3,59
10 Pejagatan	1,15	3,41
11 Triwarno	2,75	8,15
12 Korowelang	1,56	4,62
13 Jlegiwinangun	2,78	8,24
14 Lumbu	3,28	9,72
15 Tanjungsari	2,16	6,40
16 Kaliputih	1,42	4,21
17 Tunjungseto	1,27	3,77
18 Pesalakan	1,52	4,51
19 Karangsari	2,68	7,95

Sumber data : BPS Kabupaten Kebumen

Tabel 1.2 : Luas Desa dan Persentasenya Terhadap Kecamatan Kutowinangun

Desa	Luas (Km2)	Persentase terhadap Luas Kecamatan (%)
(1)	(2)	(3)
Jumlah	33,73	100,0
01 Pekunden	1,71	5,07
02 Tanjungmeru	1,70	5,04
03 Kuwarisan	1,50	4,45
04 Kutowinangun	1,08	3,20
05 Lundong	1,01	2,99
06 Mekarsari	1,31	3,88
07 Babadsari	2,32	6,88
08 Ungaran	1,32	3,91
09 Mrinen	1,21	3,59
10 Pejagatan	1,15	3,41
11 Triwarno	2,75	8,15
12 Korowelang	1,56	4,62
13 Jlegiwinangun	2,78	8,24
14 Lumbu	3,28	9,72
15 Tanjungsari	2,16	6,40
16 Kaliputih	1,42	4,21
17 Tunjungseto	1,27	3,77
18 Pesalakan	1,52	4,51
19 Karang Sari	2,68	7,95

Sumber data : BPS Kabupaten Kebumen

Tabel 1.3 : Luas Wilayah Kecamatan Kutowinangun Dirinci Menurut Lahan Sawah dan Lahan Kering Per Desa, 2014

Desa	Luas (Ha)		
	Lahan Sawah	Lahan Kering	Jumlah
(1)	(2)	(3)	(4)
<i>Jumlah tahun 2013</i>	1435,7	1937,3	3373,0
Jumlah	1435,7	1937,3	3373,0
01 Pekunden	50,5	120,5	171,0
02 Tanjungmeru	125,0	45,0	170,0
03 Kuwarisan	92,6	57,5	150,0
04 Kutowinangun	65,0	43,0	108,0
05 Lundong	61,0	40,0	101,0
06 Mekarsari	85,1	45,9	131,0
07 Babadsari	84,4	147,6	232,0
08 Ungaran	76,4	55,6	132,0
09 Mrinen	68,0	53,0	121,0
10 Pejagatan	33,0	82,0	115,0
11 Triwarno	90,0	185,0	275,0
12 Korowelang	8,0	148,0	156,0
13 Jlegiwinangun	59,0	219,0	278,0
14 Lumbu	90,5	237,5	328,0
15 Tanjungsari	126,3	89,7	216,0
16 Kaliputih	46,3	95,7	142,0
17 Tunjungseto	50,9	76,1	127,0
18 Pesalakan	66,6	85,4	152,0
19 Karangsari	157,3	110,7	268,0

Sumber data : BPS Kabupaten Kebumen

Tabel 1.4 : Persentase Luas Lahan Sawah Dan Lahan Kering Terhadap Luas Desa Dan Terhadap Total Luas Lahan Sawah Dan Lahan Kering Di Kecamatan Kutowinangun Menurut Desa, 2014

Desa	Persentase Terhadap Luas Desa			Persentase Terhadap Luas Kecamatan		
	Lahan Sawah	Lahan Kering	Jumlah	Lahan Sawah	Lahan Kering	Jumlah
(1)	(2)	(3)	(4)	(5)	(6)	(7)
<i>Jumlah tahun 2013</i>	42,6	57,4	100,0	42,6	57,4	100,0
Jumlah	42,6	57,4	100,0	42,6	57,4	100,0
01 Pekunden	29,5	70,5	100,0	1,5	3,6	5,1
02 Tanjungmeru	73,5	26,5	100,0	3,7	1,3	5,0
03 Kuwarisan	61,7	38,3	100,0	2,7	1,7	4,4
04 Kutowinangun	60,2	39,8	100,0	1,9	1,3	3,2
05 Lundong	60,4	39,6	100,0	1,8	1,2	3,0
06 Mekarsari	65,0	35,0	100,0	2,5	1,4	3,9
07 Babadsari	36,4	63,6	100,0	2,5	4,4	6,9
08 Ungaran	57,9	42,1	100,0	2,3	1,6	3,9
09 Mrinen	56,2	43,8	100,0	2,0	1,6	3,6
10 Pejagatan	28,7	71,3	100,0	1,0	2,4	3,4
11 Triwamo	32,7	67,3	100,0	2,7	5,5	8,2
12 Korowelang	5,1	94,9	100,0	0,2	4,4	4,6
13 Jlegiwinangun	21,2	78,8	100,0	1,7	6,5	8,2
14 Lumbu	27,6	72,4	100,0	2,7	7,0	9,7
15 Tanjungsari	58,5	41,5	100,0	3,7	2,7	6,4
16 Kaliputih	32,6	67,4	100,0	1,4	2,8	4,2
17 Tunjungseto	40,1	59,9	100,0	1,5	2,3	3,8
18 Pesalakan	43,8	56,2	100,0	2,0	2,5	4,5
19 Karangsari	58,7	41,3	100,0	4,7	3,3	7,9

Sumber data : BPS Kabupaten Kebumen

Tabel 1.5 : Luas Lahan Sawah Di Kecamatan Kutowinangun Menurut Desa Dan Peruntukannya, 2014

Desa	Irigasi Teknis (Ha)					Jumlah
	Dalam setahun ditanami padi			Tidak ditanami padi	Sementara tidak diusahakan	
	Tiga kali	Dua kali	Sekali			
(1)	(2)	(3)	(4)	(5)	(6)	(7)
<i>Jumlah tahun 2013</i>	-	906,96	-	-	-	906,96
Jumlah	-	906,96	-	-	-	906,96
01 Pekunden	-	50,50	-	-	-	50,50
02 Tanjungmeru	-	125,00	-	-	-	125,00
03 Kuwarisan	-	92,55	-	-	-	92,55
04 Kutowinangun	-	65,00	-	-	-	65,00
05 Lundong	-	61,00	-	-	-	61,00
06 Mekarsari	-	85,10	-	-	-	85,10
07 Babadsari	-	84,41	-	-	-	84,41
08 Ungaran	-	43,00	-	-	-	43,00
09 Mrinen	-	58,95	-	-	-	58,95
10 Pejagatan	-	-	-	-	-	-
11 Triwarno	-	-	-	-	-	-
12 Korowelang	-	-	-	-	-	-
13 Jlegiwinangun	-	19,00	-	-	-	19,00
14 Lumbu	-	10,00	-	-	-	10,00
15 Tanjungsari	-	126,26	-	-	-	126,26
16 Kaliputih	-	25,29	-	-	-	25,29
17 Tunjungseto	-	39,90	-	-	-	39,90
18 Pesalakan	-	-	-	-	-	-
19 Karang Sari	-	21,00	-	-	-	21,00

Sumber data : BPS Kabupaten Kebumen

Tabel 1.5 : Lanjutan

Desa / Kelurahan	Tadah Hujan (Ha)					Jumlah
	Dalam setahun ditanami padi			Tidak ditanami padi	Sementara tidak diusahakan	
	Tiga kali	Dua kali	Sekali			
(1)	(8)	(9)	(10)	(11)	(12)	(13)
<i>Jumlah tahun 2013</i>	-	-	528,75	-	-	528,75
Jumlah	-	-	528,75	-	-	528,75
01 Pekunden	-	-	-	-	-	-
02 Tanjungmeru	-	-	-	-	-	-
03 Kuwarisan	-	-	-	-	-	-
04 Kutowinangun	-	-	-	-	-	-
05 Lundong	-	-	-	-	-	-
06 Mekarsari	-	-	-	-	-	-
07 Babadsari	-	-	-	-	-	-
08 Ungaran	-	-	33,40	-	-	33,40
09 Mrinen	-	-	9,02	-	-	9,02
10 Pejagatan	-	-	33,00	-	-	33,00
11 Triwarno	-	-	90,00	-	-	90,00
12 Korowelang	-	-	8,00	-	-	8,00
13 Jlegiwinangun	-	-	40,00	-	-	40,00
14 Lumbu	-	-	80,46	-	-	80,46
15 Tanjungsari	-	-	-	-	-	-
16 Kaliputih	-	-	21,00	-	-	21,00
17 Tunjungseto	-	-	11,00	-	-	11,00
18 Pesalakan	-	-	66,60	-	-	66,60
19 Karangsari	-	-	136,27	-	-	136,27

Sumber data : BPS Kabupaten Kebumen

Tabel 1.6 : Luas Lahan Bukan Sawah Di Kecamatan Kutowinangun Menurut Desa Dan Peruntukannya, 2014

Desa	Peruntukan (Ha)		Jumlah
	Untuk pertanian	Bukan untuk pertanian	
(1)	(2)	(3)	(4)
<i>Jumlah tahun 2013</i>	685,1	1252,2	1937,3
Jumlah	685,1	1252,2	1937,3
01 Pekunden	-	120,5	120,5
02 Tanjungmeru	-	45,00	45,0
03 Kuwarisan	-	57,45	57,5
04 Kutowinangun	-	43,00	43,0
05 Lundong	-	40,00	40,0
06 Mekarsari	5,00	40,90	45,9
07 Babadsari	82,54	65,05	147,6
08 Ungaran	12,55	43,05	55,6
09 Mrinen	-	53,03	53,0
10 Pejagatan	-	82,00	82,0
11 Triwarno	118,2	66,80	185,0
12 Korowelang	84,00	64,00	148,0
13 Jlegiwinangun	124,75	94,25	219,0
14 Lumbu	112,64	124,90	237,5
15 Tanjungsari	24,44	65,30	89,7
16 Kaliputih	28,91	66,80	95,7
17 Tunjungseto	20,80	55,30	76,1
18 Pesalakan	39,00	46,40	85,4
19 Karangsari	32,27	78,46	110,7

Sumber data : BPS Kabupaten Kebumen

Tabel 1.7 : Kondisi Geografis Wilayah Dan Ketinggian Dari Permukaan Laut Di Kecamatan Kutowinangun Per Desa

Desa	Kondisi Geografis Wilayah	Ketinggian Dari Permukaan Laut
(1)	(2)	(3)
Kecamatan Kutowinangun	Dataran	13
01 Pekunden	Dataran	12
02 Tanjungmeru	Dataran	13
03 Kuwarisan	Dataran	13
04 Kutowinangun	Dataran	13
05 Lundong	Dataran	13
06 Mekarsari	Dataran	13
07 Babadsari	Dataran	13
08 Ungaran	Dataran	13
09 Mrinen	Dataran	13
10 Pejagatan	Dataran	13
11 Triwamo	Dataran	13
12 Korowelang	Dataran	15
13 Jlegiwinangun	Dataran	14
14 Lumbu	Dataran	15
15 Tanjungsari	Dataran	13
16 Kaliputih	Dataran	14
17 Tunjungseto	Dataran	12
18 Pesalakan	Dataran	13
19 Karangsari	Dataran	13

Sumber data : BPS Kabupaten Kebumen
Kecamatan Kutowinangun Dalam Angka 2015

Tabel 1.8 : Desa Yang Dilalui Sungai Di Kecamatan Kutowinangun

Desa	Nama Sungai
(1)	(2)
01 Pekunden	-
02 Tanjungmeru	S. Kalitolang
03 Kuwarisan	-
04 Kutowinangun	-
05 Lundong	-
06 Mekarsari	-
07 Babadsari	-
08 Ungaran	S. Bedegolan
09 Mrinen	S. Bedegolan
10 Pejagatan	S. Bedegolan
11 Triwarno	S. Bedegolan
12 Korowelang	S. Bedegolan
13 Jlegiwinangun	S. Bedegolan
14 Lumbu	-
15 Tanjungsari	-
16 Kaliputih	S. Kalitolang
17 Tunjungseto	-
18 Pesalakan	-
19 Karang Sari	-

Sumber data : Statistik Kecamatan Kutowinangun

Tabel 1.9 : Curah Hujan Dan Jumlah Hari Hujan Di Kecamatan Kutowinangun Per Bulan, 2014

B u l a n	Curah Hujan (mm)	Jumlah Hari Hujan
(1)	(2)	(3)
<i>Jumlah tahun 2013</i>	2797,50	124,0
Jumlah	1.829,00	113,0
01 Januari	409,0	17,0
02 Februari	211,0	17,0
03 Maret	245,0	16,0
04 April	38,0	5,0
05 Mei	147,0	8,0
06 Juni	-	-
07 Juli	-	-
08 Agustus	-	-
09 September	-	-
10 Oktober	116,0	6,0
11 Nopember	283,5	19,0
12 Desember	379,5	25,0

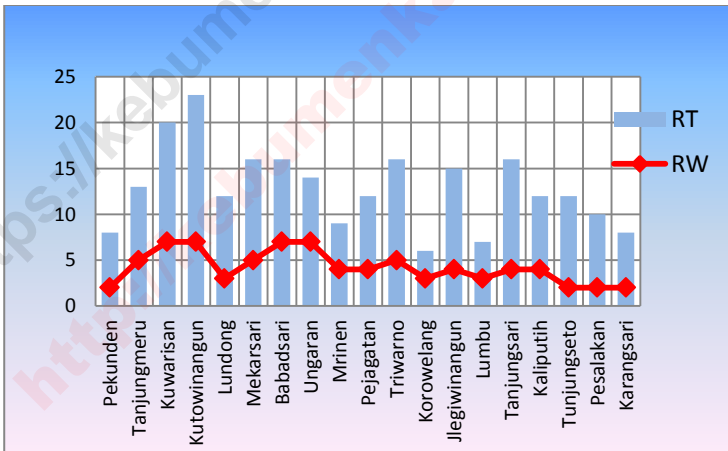
Sumber data : UPTD Unit SDA Bedegolan

BAB II

PEMERINTAHAN

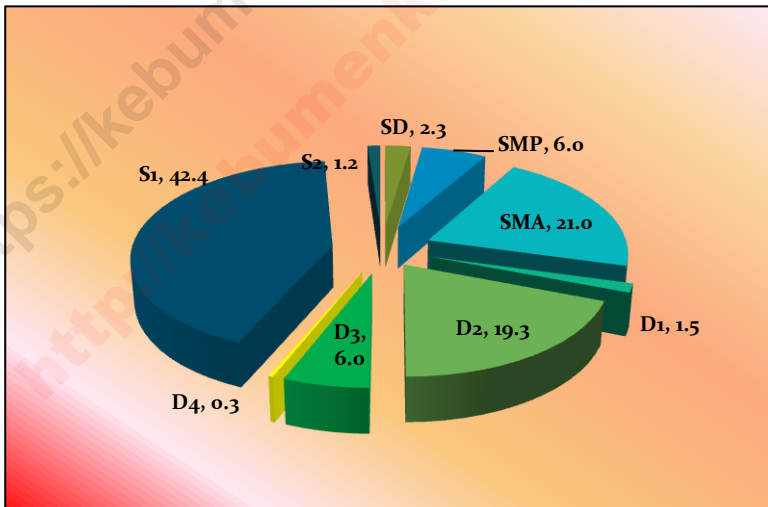
Kecamatan Kutowinangun terdiri dari 19 wilayah administrasi desa, dimana ibukota kecamatan terletak di Desa Kutowinangun. Lembaga Kemasyarakatan Kecamatan Kutowinangun mempunyai 80 Rukun Warga (RW) yang terbagi menjadi 245 Rukun Tetangga (RT).

Grafik 2.1 Banyaknya RT dan RW di Kecamatan Kutowinangun Per Desa, 2014



Pada tahun 2014 jumlah Pegawai Negeri Sipil (PNS Otonom Daerah) di lingkungan Kecamatan Kutowinangun berjumlah 414 orang yang terdiri dari 50,8

persen laki-laki dan 49,2 persen perempuan. Menurut tingkat pendidikannya 1,6 persen berpendidikan SD; 5,4 persen berpendidikan SMP; 20,2 persen berpendidikan SMA; 0,4 persen berpendidikan D1; 16,9 persen berpendidikan D2; 7,2 persen berpendidikan D3; 0,2 persen berpendidikan D4; 46,9 persen berpendidikan S1 dan 1,3 persen berpendidikan S2. Jika dilihat dari golongan kepangkatannya terdiri dari 4,8 persen golongan I, 21,1 persen golongan II, 28,8 persen golongan III dan 45,2 golongan IV.



Tabel 2.1 :

**Banyaknya RW Dan RT Di Kecamatan
Kutowinangun Dirinci Menurut Desa,
2014**

Desa	RW	RT
(1)	(2)	(3)
<i>Jumlah tahun 2013</i>	80	245
Jumlah	80	245
01 Pekunden	2	8
02 Tanjungmeru	5	13
03 Kuwarisan	7	20
04 Kutowinangun	7	23
05 Lundong	3	12
06 Mekarsari	5	16
07 Babadsari	7	16
08 Ungaran	7	14
09 Mrinen	4	9
10 Pejagatan	4	12
11 Triwarno	5	16
12 Korowelang	3	6
13 Jlegiwinangun	4	15
14 Lumbu	3	7
15 Tanjungsari	4	16
16 Kaliputih	4	12
17 Tunjungseto	2	12
18 Pesalakan	2	10
19 Karangsari	2	8

Sumber data : BPS Kabupaten Kebumen

Tabel 2.2 : Banyaknya Perangkat Desa Di Kecamatan Kutowinangun Dirinci Menurut Desa, 2014

Desa	Kepala Desa	Sekretaris Desa	Kepala Urusan	Pembantu Kaur	Kepala Dusun	Jumlah
(1)	(2)	(3)	(4)	(5)	(6)	(7)
<i>Jumlah 2013</i>	19	16	73	52	86	246
Jumlah	19	13	77	51	91	251
01 Pekunden	1	1	3	2	2	9
02 Tanjungmeru	1	-	5	2	4	12
03 Kuwarisan	1	1	5	2	7	16
04 Kutowinangun	1	1	5	4	7	18
05 Lundong	1	-	2	1	6	10
06 Mekarsari	1	-	5	2	5	13
07 Babadsari	1	1	5	6	7	20
08 Ungaran	1	1	4	3	7	16
09 Mrinen	1	-	4	2	3	10
10 Pejagatan	1	1	3	3	3	11
11 Triwarno	1	-	3	4	6	14
12 Korowelang	1	-	3	3	3	10
13 Jlegiwinangun	1	1	4	3	4	13
14 Lumbu	1	1	5	2	7	16
15 Tanjungsari	1	1	5	1	5	13
16 Kaliputih	1	1	2	2	3	9
17 Tunjungseto	1	1	5	1	2	10
18 Pesalakan	1	1	4	1	2	9
19 Karangsari	1	1	5	7	8	22

Sumber data : Statistik Kecamatan Kutowinangun

Tabel 2.3 :

**Banyaknya Tunjangan Perangkat Desa Di Kecamatan Kutowinangun
Dirinci Menurut Desa, 2014**

Desa	Banyaknya Tunjangan (Juta Rp.)					Jumlah
	Kepala Desa	Sekretaris Desa	Kepala Urusan	Pembantu Kaur	Kepala Dusun	
(1)	(2)	(3)	(4)	(5)	(7)	(8)
<i>Jumlah 2013</i>	49,3	3	297,8	192	366,4	908,5
Jumlah	62,148	24,408	387,600	217,065	454,560	1.145,781
01 Pekunden	2,796	-	9,060	5,544	5,376	22,776
02 Tanjungmeru	2,796	4,068	17,244	6,072	15,552	45,732
03 Kuwarisan	2,796	-	25,920	9,432	32,832	70,980
04 Kutowinangun	2,796	-	19,620	17,016	35,448	74,880
05 Lundong	2,796	4,068	10,872	4,524	32,616	54,876
06 Mekarsari	2,796	4,068	22,080	7,272	22,080	58,296
07 Babadsari	2,796	-	21,420	22,032	29,988	76,236
08 Ungaran	2,796	-	21,780	15,804	39,156	79,536
09 Mrinen	2,796	4,068	15,588	8,736	11,784	42,972
10 Pejagatan	2,796	-	16,452	14,796	16,452	50,496
11 Triwamo	2,796	4,068	14,868	19,332	28,440	69,504
12 Korowelang	6,096	4,068	18,852	16,140	18,852	64,008
13 Jlegiwinangun	3,744	-	25,392	16,341	25,296	70,773
14 Lumbu	2,796	-	28,752	10,200	34,860	76,608
15 Tanjungsari	2,796	-	28,020	4,800	28,296	63,912
16 Kaliputih	5,472	-	16,068	4,416	16,308	42,264
17 Tunjungseto	2,796	-	26,424	5,304	10,368	44,892
18 Pesalakan	4,896	-	24,768	-	12,384	42,048
19 Karang Sari	2,796	-	24,420	29,304	38,472	94,992

Sumber data : Kecamatan Kutowinangun

Tabel 2.4 : Banyaknya Perangkat Desa Menurut Pendidikan Di Kecamatan Kutowinangun Dirinci Per Desa, 2014

Desa	SD	SMP	SMA	D1/D2	D3	S1
(1)	(2)	(3)	(4)	(5)	(6)	(7)
<i>Jumlah 2013</i>	40	63	137	3	3	4
Jumlah	19	68	155	3	3	5
01 Pekunden	1	4	4	-	-	-
02 Tanjungmeru	-	1	11	1	-	-
03 Kuwarisan	-	3	13	-	-	-
04 Kutowinangun	1	6	10	-	-	1
05 Lundong	3	3	4	-	-	-
06 Mekarsari	-	2	11	-	-	-
07 Babadsari	-	6	14	-	-	-
08 Ungaran	-	3	13	-	-	-
09 Mrinen	-	4	4	-	2	-
10 Pejagatan	2	6	3	-	-	-
11 Triwarno	2	8	5	-	-	-
12 Korowelang	1	3	5	-	-	1
13 Jlegiwinangun	3	1	8	-	-	1
14 Lumbu	1	7	6	1	-	1
15 Tanjungsari	-	2	10	-	1	-
16 Kaliputih	-	3	6	-	-	-
17 Tunjungseto	-	1	9	-	-	-
18 Pesalakan	1	3	4	-	-	1
19 Karangsari	4	2	15	1	-	-

Sumber data : Statistik Kecamatan Kutowinangun

Tabel 2.5 : Banyaknya Pengurus Lembaga Kemasyarakatan Desa Di Kecamatan Kutowinangun Dirinci Menurut Desa, 2014

Desa	LKMD / LKMK	BPD	PKK	RW	RT
(1)	(2)	(3)	(4)	(5)	(6)
<i>Jumlah tahun 2013</i>	284	132	467	314	1060
Jumlah	270	131	467	318	1.060
01 Pekunden	23	5	15	2	32
02 Tanjungmeru	12	5	26	15	39
03 Kuwarisan	19	9	31	28	60
04 Kutowinangun	21	11	36	35	115
05 Lundong	11	6	23	21	84
06 Mekarsari	13	9	15	15	48
07 Babadsari	11	6	15	28	63
08 Ungaran	14	7	45	21	44
09 Mrinen	9	5	39	12	27
10 Pejagatan	7	7	25	16	48
11 Triwarno	21	9	24	15	48
12 Korowelang	24	7	22	24	48
13 Jlegiwinangun	7	9	21	20	75
14 Lumbu	16	4	24	12	28
15 Tanjungsari	18	8	45	24	80
16 Kaliputih	10	5	20	12	48
17 Tunjungseto	9	5	8	8	96
18 Pesalakan	3	5	10	6	30
19 Karangsari	22	9	23	4	47

Sumber data : Statistik Kecamatan Kutowinangun

Tabel 2.6 : Banyaknya Anggota Hansip Dan Banyaknya Pos/Gardu Keamanan Di Kecamatan Kutowinangun Dirinci Menurut Desa 2014

Desa	Jumlah Anggota Hansip			Pos / Gardu Keamanan
	Pria	Wanita	Jumlah	
(1)	(2)	(3)	(4)	(5)
Jumlah tahun 2013	352	-	352	115
Jumlah	345	13	357	115
01 Pekunden	16	-	16	5
02 Tanjungmeru	19	2	21	5
03 Kuwarisan	18	2	20	9
04 Kutowinangun	24	-	24	16
05 Lundong	32	-	32	6
06 Mekarsari	14	-	14	8
07 Babadsari	15	-	15	14
08 Ungaran	16	1	17	7
09 Mirinen	10	-	10	4
10 Pejagatan	28	-	28	5
11 Triwarno	15	-	15	5
12 Korowelang	21	1	22	5
13 Jlegiwinangun	16	1	17	4
14 Lumbu	16	-	16	4
15 Tanjungsari	14	2	16	5
16 Kaliputih	10	1	11	3
17 Tunjungseto	14	2	15	3
18 Pesalakan	20	-	20	3
19 Karangsari	27	1	28	4

*Sumber data : Statistik Kecamatan Kutowinangun
Kecamatan Kutowinangun Dalam Angka 2015*

Tabel 2.7 : Jumlah Pegawai Otonom Daerah Di Kecamatan Kutowinangun Menurut Jenis Kelamin dan Dinas Penempatannya, 2014

Desa	Laki-laki	Perempuan	Jumlah
(1)	(2)	(3)	(6)
<i>Jumlah 2013</i>	334	267	601
Jumlah	217	210	427
01 Kecamatan	25	10	35
02 UPT Dikpora	107	138	245
03 UPT P U	14	1	15
04 UPT BPPKB	-	3	3
05 UPT Pertanak	3	2	5
06 UPT Puskesmas	14	26	40
07 UPTD SDA Bedegolan	3	-	3
08 UPTD Kelautan Perikanan	-	1	1
09 SMPN	20	10	30
10 SMAN	31	19	50

Sumber data : Dinas/Instansi Terkait

Tabel 2.8 : Jumlah Pegawai Otonom Daerah Di Kecamatan Kutowinangun Menurut Pendidikan dan Dinas Penempatannya, 2014

Dinas/Instansi	SD	SMP	SMA	D1	D2
(1)	(2)	(3)	(4)	(5)	(6)
<i>Jumlah tahun 2013</i>	14	36	126	9	116
Jumlah	-	4	88	1	68
01 Kecamatan	-	-	27	-	-
02 UPT Dikpora	-	-	33	-	67
03 UPT P U	-	-	-	-	-
04 UPT BPPKB	-	-	-	-	-
05 UPT Pertanak	-	-	1	-	-
06 UPT Puskesmas	-	1	11	-	-
07 UPTD Unit SDA Bedegola	-	-	3	-	-
08 UPTD Peperla	-	-	1	-	-
09 SMPN	-	2	3	1	1
10 SMAN	-	1	9	-	-

Sumber data : Dinas/Instansi Terkait

Kecamatan Kutowinangun Dalam Angka 2015

Tabel 2.8 : Lanjutan

Dinas/Instansi	D3	D4	S1	S2	Jumlah
(1)	(2)	(3)	(4)	(5)	(6)
<i>Jumlah tahun 2013</i>	36	2	255	7	601
Jumlah	30	-	208	13	412
01 Kecamatan	2	-	3	3	35
02 UPT Dikpora	-	-	140	5	245
03 UPT P U	-	-	-	-	-
04 UPT BPPKB	1	-	2	-	3
05 UPT Pertanak	-	-	4	-	5
06 UPT Puskesmas	23	-	5	-	40
07 UPTD Unit SDA Bedegc	-	-	-	-	3
08 UPTD Peperla	-	-	-	-	1
09 SMPN	3	-	18	2	30
10 SMAN	1	-	36	3	50

Sumber data : Dinas/Instansi Terkait

Tabel 2.9 : Jumlah Pegawai Otonom Daerah Di Kecamatan Kutowinangun Menurut Golongan dan Dinas Penempatannya, 2014

Desa	Golongan I	Golongan II	Golongan III	Golongan IV	Jumlah
(1)	(2)	(3)	(4)	(5)	(6)
<i>Jumlah 2013</i>	35	155	148	263	601
Jumlah	7	75	136	194	412
01 Kecamatan	-	16	17	2	35
02 UPT Dikpora	4	35	63	143	245
03 UPT P U	-	-	-	-	-
04 UPT BPPKB	-	-	3	-	3
05 UPT Pertanian	-	-	5	-	5
06 UPT Puskesmas	-	16	23	1	40
07 UPTD Unit SDA Bedegolan	-	3	-	-	3
08 UPTD Kelautan Perikanan	-	-	1	-	1
09 SMPN	2	-	9	19	30
10 SMAN	1	5	15	29	50

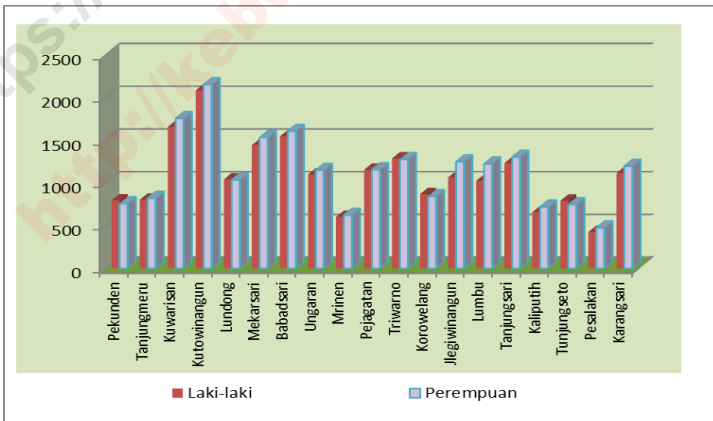
Sumber data : Dinas/Instansi Terkait

BAB III

PENDUDUK

Penduduk Kecamatan Kutowinangun pada tahun 2014 mencapai 42.348 jiwa yang terdiri dari 20.695 jiwa laki-laki dan 21.653 jiwa perempuan dengan sex ratio 96. Jika dibandingkan dengan tahun 2013 penduduk Kecamatan Kutowinangun mengalami pertumbuhan 686 jiwa dengan persentase pertumbuhan sebesar 1,62 persen. Persebaran penduduk terbanyak terjadi di Desa Kutowinangun sebesar 4.237 jiwa dan penduduk paling sedikit di Desa Pesalakan sebesar 903 jiwa.

Grafik 3.1 Penduduk Kecamatan Kutowinangun Menurut Jenis Kelamin Per Desa, 2014



Rata-rata kepadatan penduduk mencapai 1.255 jiwa/ km², dimana Desa Kutowinangun merupakan desa terpadat penduduknya yaitu rata-rata 3.923 jiwa/km² dan kepadatan terendah di Desa Pesalakan sebesar 594 jiwa/km². Rata-rata penduduk per rumah tangga 4 jiwa /rumah tangga dengan jumlah rumah tangga 11.270.

Tabel 3.1 : Penduduk Kecamatan Kutowinangun Dirinci Menurut Jenis Kelamin, Tingkat Pertumbuhan Dan Persentase Pertumbuhan Tahun 2012-2013

T a h u n	Penduduk			Pertumbuhan (Jiwa)	% Pertumbuhan
	Laki-laki	Perempuan	Jumlah		
(1)	(2)	(3)	(4)	(5)	(6)
2000 (hasil SP 2000)	21.457	21.197	42.654	0	0,00
2001	21.618	21.347	42.965	311	0,72
2002	22.021	21.744	43.765	800	1,83
2003	22.430	22.132	44.562	797	1,79
2004	22.659	22.255	44.914	352	0,78
2005	22.957	22.547	45.504	590	1,30
2006	23.221	22.806	46.027	523	1,14
2007	23.483	23.063	46.546	519	1,12
2008	23.741	23.317	47.058	512	1,09
2009	24.012	23.584	47.596	538	1,13
2010 (hasil SP 2010)	20.386	21.233	41.619	0	0,00
2011	20.412	21.250	41.662	43	0,10
2012	20.695	21.653	42.348	686	1,62
2013	20.614	21.554	42.168	0	0,00

Sumber Data : BPS Kab. Kebumen

Tabel 3.2 : Luas Wilayah, Banyaknya RT, Rumahtangga, Penduduk Dan Rata-Rata Penduduk Per Km², Per Rt Dan Per Rumah Tangga Di Kecamatan Kutowinangun Dirinci Per Desa, 2014

Desa	Luas (Km ²)	Banyaknya			Rata-rata Penduduk per		
		RT	Rumah- tangga	Penduduk	Km ²	RT	Rumah- tangga
(1)	(2)	(3)	(4)	(5)	(6)	(7)	(8)
<i>Jumlah tahun 2013</i>	33,73	80	11.218	41.662	1.235	521	4
Jumlah	33,73	80	11.402	42.222	1.252	528	4
01 Pekunden	1,71	2	417	1.551	907	776	4
02 Tanjungmeru	1,70	5	439	1.622	954	324	4
03 Kuwarisan	1,50	7	926	3.410	2.273	487	4
04 Kutowinangun	1,08	7	1.109	4.226	3.913	604	4
05 Lundong	1,01	3	518	2.071	2.050	690	4
06 Mekarsari	1,31	5	754	2.973	2.269	595	4
07 Babadsari	2,32	7	890	3.143	1.355	449	4
08 Ungaran	1,32	7	616	2.242	1.698	320	4
09 Mrinen	1,21	4	361	1.223	1.011	306	3
10 Pejagatan	1,15	4	575	2.302	2.002	576	4
11 Triwarno	2,75	5	707	2.557	930	511	4
12 Korowelang	1,56	3	450	1.706	1.094	569	4
13 Jlegiwinangun	2,78	4	657	2.306	829	577	4
14 Lumbu	3,28	3	590	2.245	684	748	4
15 Tanjungsari	2,16	4	684	2.530	1.171	633	4
16 Kaliputih	1,42	4	400	1.377	970	344	3
17 Tunjungseto	1,27	2	431	1.534	1.208	767	4
18 Pesalakan	1,52	2	262	898	591	449	3
19 Karangsari	2,68	2	616	2.306	860	1.153	4

Sumber Data : BPS Kab. Kebumen
Kecamatan Kutowinangun Dalam Angka 2015

Tabel 3.3 : Penduduk Dirinci Menurut Jenis Kelamin, Sex Ratio, Dan Persentase Persebaran Per Desa Di Kecamatan Kutowinangun, 2014

Desa	Banyaknya Penduduk			Sex Ratio	% Persebaran
	Laki-laki	Perempuan	Jumlah		
(1)	(2)	(3)	(4)	(5)	(6)
Jumlah tahun 2013	20.412	21.250	41.662	96	
Jumlah	20.643	21.579	42.222	96	
01 Pekunden	795	756	1.551	105	3,67
02 Tanjungmeru	802	820	1.622	98	3,84
03 Kuwarisan	1.657	1.753	3.410	95	8,08
04 Kutowinangun	2.081	2.145	4.226	97	10,01
05 Lundong	1.036	1.035	2.071	100	4,91
06 Mekarsari	1.441	1.532	2.973	94	7,04
07 Babadsari	1.541	1.602	3.143	96	7,44
08 Ungaran	1.095	1.147	2.242	95	5,31
09 Mrinen	599	624	1.223	96	2,90
10 Pejagatan	1.148	1.154	2.302	99	5,45
11 Triwarno	1.284	1.273	2.557	101	6,06
12 Korowelang	867	839	1.706	103	4,04
13 Jlegiwinangun	1.060	1.246	2.306	85	5,46
14 Lumbu	1.024	1.221	2.245	84	5,32
15 Tanjungsari	1.229	1.301	2.530	94	5,99
16 Kaliputih	658	719	1.377	92	3,26
17 Tunjungseto	791	743	1.534	106	3,63
18 Pesalakan	424	474	898	89	2,13
19 Karangsari	1.111	1.195	2.306	93	5,46

Sumber Data : BPS Kab. Kebumen

Tabel 3.4 : Banyaknya Kelahiran Di Kecamatan Kutowinangun Dirinci Menurut Desa, 2014

Desa	Jenis Kelamin		Jumlah
	Laki-laki	Perempuan	
(1)	(2)	(3)	(4)
<i>Jumlah tahun 2013</i>	285	252	537
Jumlah	228	188	416
01 Pekunden	9	7	16
02 Tanjungmeru	9	6	15
03 Kuwarisan	14	9	23
04 Kutowinangun	16	11	27
05 Lundong	18	5	23
06 Mekarsari	14	15	29
07 Babadsari	14	16	30
08 Ungaran	7	12	19
09 Mrinen	6	8	14
10 Pejagatan	9	6	15
11 Triwarno	11	10	21
12 Korowelang	13	8	21
13 Jlegiwinangun	10	10	20
14 Lumbu	12	14	26
15 Tanjungsari	16	17	33
16 Kaliputih	15	8	23
17 Tunjungseto	8	4	12
18 Pesalakan	10	9	19
19 Karangsari	17	13	30

Sumber Data : *Registasi Kecamatan Kutowinangun*

Tabel 3.5 : Banyaknya Kematian Di Kecamatan Kutowinangun Dirinci Menurut Desa, 2014

Desa	Jenis Kelamin		Jumlah
	Laki-laki	Perempuan	
(1)	(2)	(3)	(4)
<i>Jumlah tahun 2013</i>	191	176	367
Jumlah	163	161	324
01 Pekunden	4	3	7
02 Tanjungmeru	3	5	8
03 Kuwarisan	12	10	22
04 Kutowinangun	19	12	31
05 Lundong	8	7	15
06 Mekarsari	10	13	23
07 Babadsari	9	4	13
08 Ungaran	13	11	24
09 Mrinen	4	8	12
10 Pejagatan	7	12	19
11 Triwarno	12	7	19
12 Korowelang	5	6	11
13 Jlegiwinangun	6	16	22
14 Lumbu	4	6	10
15 Tanjungsari	9	5	14
16 Kaliputih	12	7	19
17 Tunjungseto	7	4	11
18 Pesalakan	8	13	21
19 Karangsari	11	12	23

Sumber Data : Registrasi Kecamatan Kutowinangun

Tabel 3. 6 : Banyaknya Penduduk Yang Datang Di Kecamatan Kutowinangun Dirinci Menurut Desa, 2014

Desa	Jenis Kelamin		Jumlah
	Laki-laki	Perempuan	
(1)	(2)	(3)	(4)
<i>Jumlah tahun 2013</i>	97	162	259
Jumlah	81	113	194
01 Pekunden	1	2	3
02 Tanjungmeru	2	4	6
03 Kuwarisan	9	14	23
04 Kutowinangun	12	8	20
05 Lundong	1	4	5
06 Mekarsari	5	11	16
07 Babadsari	13	12	25
08 Ungaran	2	3	5
09 Mrinen	6	6	12
10 Pejagatan	0	0	0
11 Triwarno	3	8	11
12 Korowelang	6	3	9
13 Jlegiwinangun	7	6	13
14 Lumbu	2	9	11
15 Tanjungsari	5	6	11
16 Kaliputih	1	3	4
17 Tunjungseto	3	8	11
18 Pesalakan	1	4	5
19 Karangsari	2	2	4

**Sumber Data : Registrasi Kecamatan Kutowinangun
Kecamatan Kutowinangun Dalam Angka 2015**

Tabel 3.7 : Banyaknya Penduduk Yang Pergi Di Kecamatan Kutowinangun Dirinci Menurut Desa, 2014

Desa	Jenis Kelamin		Jumlah
	Laki-laki	Perempuan	
(1)	(2)	(3)	(4)
<i>Jumlah tahun 2013</i>	136	214	350
Jumlah	90	126	216
01 Pekunden	4	8	12
02 Tanjungmeru	6	4	10
03 Kuwarisan	5	8	13
04 Kutowinangun	3	6	9
05 Lundong	2	4	6
06 Mekarsari	5	4	9
07 Babadsari	14	13	27
08 Ungaran	8	8	16
09 Mrinen	9	16	25
10 Pejagatan	0	0	0
11 Triwarno	4	9	13
12 Korowelang	3	6	9
13 Jlegiwinangun	6	8	14
14 Lumbu	4	5	9
15 Tanjungsari	2	2	4
16 Kaliputih	3	4	7
17 Tunjungseto	4	7	11
18 Pesalakan	5	8	13
19 Karangsari	3	6	9

Sumber Data : *Registasi Kecamatan Kutowinangun*

Tabel 3.8 : Pertumbuhan Penduduk Di Kecamatan Kutowinangun Dirinci Menurut Desa, 2013 - 2014

Desa	Jumlah Penduduk		Pertumbuhan	
	2013	2014	Jiwa	Persen
(1)	(2)	(3)	(4)	(5)
Jumlah	41.662	42.222	560	1,33
01 Pekunden	1.529	1.551	22	1,42
02 Tanjungmeru	1.600	1.622	22	1,36
03 Kuwarisan	3.361	3.410	49	1,44
04 Kutowinangun	4.170	4.226	56	1,33
05 Lundong	2.044	2.071	27	1,30
06 Mekarsari	2.932	2.973	41	1,38
07 Babadsari	3.100	3.143	43	1,37
08 Ungaran	2.213	2.242	29	1,29
09 Mrinen	1.208	1.223	15	1,23
10 Pejagatan	2.272	2.302	30	1,30
11 Triwarno	2.523	2.557	34	1,33
12 Korowelang	1.685	1.706	21	1,23
13 Jlegiwinangun	2.277	2.306	29	1,26
14 Lumbu	2.216	2.245	29	1,29
15 Tanjungsari	2.496	2.530	34	1,34
16 Kaliputih	1.358	1.377	19	1,38
17 Tunjungseto	1.514	1.534	20	1,30
18 Pesalakan	889	898	9	1,00
19 Karang Sari	2.275	2.306	31	1,34

Sumber Data : BPS Kab. Kebumen

Kecamatan Kutowinangun Dalam Angka 2015

Tabel 3.9 : Penduduk Kecamatan Kutowinangun Dirinci Menurut Jenis Kelamin, Anak-Anak dan Dewasa Per Desa, 2014

Desa	Anak-anak		Dewasa		Jumlah	
	(Usia 0 - 14 Tahun)		(Usia 15 Tahun ke atas)			
	Lk	Pr	Lk	Pr	Lk	Pr
(1)	(2)	(3)	(4)	(5)	(6)	(7)
Jumlah tahun 2013	5.822	5.510	14.590	15.740	20.412	21.250
Jumlah	5.814	5.437	14.829	16.142	20.643	21.579
01 Pekunden	215	194	580	562	795	756
02 Tanjungmeru	207	176	595	644	802	820
03 Kuwarisan	416	405	1241	1348	1.657	1.753
04 Kutowinangun	544	491	1537	1654	2.081	2.145
05 Lundong	307	265	729	770	1.036	1.035
06 Mekarsari	379	413	1062	1119	1.441	1.532
07 Babadsari	417	399	1124	1203	1.541	1.602
08 Ungaran	309	282	786	865	1.095	1.147
09 Mirinen	177	144	422	480	599	624
10 Pejagatan	366	358	782	796	1.148	1.154
11 Triwarno	390	309	894	964	1.284	1.273
12 Korowelang	236	209	631	630	867	839
13 Jlegiwinangun	315	329	745	917	1.060	1.246
14 Lumbu	358	351	666	870	1.024	1.221
15 Tanjungsari	320	342	909	959	1.229	1.301
16 Kaliputih	175	166	483	553	658	719
17 Tunjungseto	206	158	585	585	791	743
18 Pesalakan	136	123	288	351	424	474
19 Karang Sari	341	323	770	872	1.111	1.195

Sumber Data : BPS Kab. Kebumen

Tabel 3.10 : Penduduk Kecamatan Kutowinangun Dirinci Menurut Kelompok Umur Dan Jenis Kelamin, 2014

Kelompok Umur	Penduduk		
	Laki-laki	Perempuan	Jumlah
(1)	(2)	(3)	(4)
0 - 4	1.744	1.644	3.388
5 - 9	1.987	1.863	3.850
10 - 14	2.083	1.930	4.013
15 - 19	1.792	1.664	3.456
20 - 24	1.220	1.252	2.472
25 - 29	963	1.171	2.134
30 - 34	1.185	1.388	2.573
35 - 39	1.407	1.603	3.010
40 - 44	1.450	1.622	3.072
45 - 49	1.417	1.568	2.985
50 - 54	1.347	1.462	2.809
55 - 59	1.124	1.180	2.304
60 - 64	999	978	1.977
65 - 69	713	779	1.492
70 - 74	517	552	1.069
75+	695	923	1.618

Sumber Data : BPS Kab. Kebumen

Kecamatan Kutowinangun Dalam Angka 2015

**Tabel 3.11: Penduduk Kecamatan Kutowinangun Dirinci Menurut Umur
Tunggal Dan Jenis Kelamin, 2014**

Umur	Penduduk			Umur	Penduduk		
	Laki-laki	Perempuan	Jumlah		Laki-laki	Perempuan	Jumlah
(1)	(2)	(3)	(4)	(1)	(2)	(3)	(4)
0	379	348	727	19	312	274	587
1	360	329	689	20	276	255	531
2	349	320	669	21	238	235	474
3	346	319	665	22	210	223	434
4	349	325	673	23	198	222	420
5	356	335	692	24	197	229	426
6	367	350	717	25	195	237	432
7	381	367	748	26	194	246	441
8	396	385	781	27	198	255	453
9	411	401	812	28	206	262	467
10	426	419	845	29	216	267	484
11	442	439	881	30	229	274	503
12	449	445	895	31	243	281	524
13	444	429	874	32	255	289	544
14	430	400	830	33	264	298	562
15	416	371	787	34	271	307	577
16	402	342	744	35	278	315	593
17	381	315	696	36	286	323	609
18	349	293	642	37	291	329	620

Sumber Data : BPS Kab. Kebumen

Tabel 3.11: Lanjutan

Umur	Penduduk			Umur	Penduduk		
	Laki-laki	Perempuan	Jumlah		Laki-laki	Perempuan	Jumlah
	(1)	(2)	(3)		(1)	(2)	(3)
38	293	331	625	57	214	215	429
39	293	331	624	58	207	206	414
40	292	330	622	59	203	202	404
41	290	329	619	60	198	196	394
42	289	327	616	61	193	191	384
43	290	327	617	62	186	186	372
44	292	327	619	63	177	180	357
45	293	326	619	64	166	172	338
46	293	324	618	65	156	166	322
47	292	321	613	66	146	160	306
48	289	317	606	67	137	153	290
49	284	311	595	68	128	147	275
50	279	304	584	69	120	141	261
51	274	298	572	70	113	135	248
52	267	289	556	71	107	129	236
53	258	275	533	72	102	123	226
54	247	260	507	73	99	118	217
55	236	244	480	74	98	112	210
56	224	228	452	75+	676	864	1.540
	Jumlah				20.695	21.653	42.348

Sumber Data : BPS Kab. Kebumen
Kecamatan Kutowinangun Dalam Angka 2015

Tabel 3.12 : Penduduk Kecamatan Kutowinangun Dirinci Menurut Kelompok Umur 5 (Lima) Tahunan Dan Jenis Kelamin Per Desa, 2014

Desa	Kelompok Umur			
	0 - 4 Tahun		5 - 9 Tahun	
	Lk	Pr	Lk	Pr
(1)	(2)	(3)	(4)	(5)
Jumlah	1.744	1.644	1.987	1.863
01 Pekunden	53	63	88	51
02 Tanjungmeru	60	47	70	52
03 Kuwarisan	120	130	137	137
04 Kutowinangun	158	171	197	162
05 Lundong	85	81	95	86
06 Mekarsari	108	133	132	143
07 Babadsari	124	117	145	144
08 Ungaran	102	88	113	102
09 Mrinen	48	42	58	51
10 Pejagatan	104	100	125	121
11 Triwamo	133	94	134	109
12 Korowelang	67	66	76	76
13 Jlegiwinangun	88	109	111	100
14 Lumbu	124	108	110	120
15 Tanjungsari	99	89	103	125
16 Kaliputih	51	41	64	58
17 Tunjungseto	66	33	58	54
18 Pesalakan	43	38	50	49
19 Karangsari	111	94	121	123

Sumber Data : BPS Kab. Kebumen

Tabel 3.12 : Lanjutan

Desa	Kelompok Umur			
	10 - 14 Tahun		15 - 19 Tahun	
	Lk	Pr	Lk	Pr
	(1)	(6)	(7)	(8)
Jumlah	2.083	1.930	1.792	1.664
01 Pekunden	74	80	79	70
02 Tanjungmeru	77	77	64	56
03 Kuwarisan	159	138	135	148
04 Kutowinangun	189	158	167	176
05 Lundong	127	98	80	85
06 Mekarsari	139	137	123	106
07 Babadsari	148	138	137	104
08 Ungaran	94	92	80	76
09 Mrinen	71	51	54	41
10 Pejagatan	137	137	101	83
11 Triwarno	123	106	105	93
12 Korowelang	93	67	93	89
13 Jlegiwinangun	116	120	92	91
14 Lumbu	124	123	88	107
15 Tanjungsari	118	128	116	103
16 Kaliputih	60	67	60	62
17 Tunjungseto	82	71	73	69
18 Pesalakan	43	36	40	28
19 Karangsari	109	106	105	77

Tabel 3.12 : Lanjutan

Desa	Kelompok Umur			
	20 - 24 Tahun		25 - 29 Tahun	
	Lk	Pr	Lk	Pr
	(1)	(10)	(11)	(12)
Jumlah	1.220	1.252	963	1.171
01 Pekunden	51	35	46	40
02 Tanjungmeru	39	38	35	30
03 Kuwarisan	121	123	89	77
04 Kutowinangun	138	127	118	139
05 Lundong	67	58	42	63
06 Mekarsari	115	98	80	80
07 Babadsari	83	68	72	103
08 Ungaran	49	68	53	66
09 Mrinen	21	25	24	29
10 Pejagatan	57	74	48	58
11 Triwarno	55	64	51	50
12 Korowelang	80	63	44	46
13 Jlegiwinangun	44	62	36	52
14 Lumbu	51	80	43	74
15 Tanjungsari	83	89	55	73
16 Kaliputih	35	37	33	31
17 Tunjungseto	51	35	32	38
18 Pesalakan	22	41	16	36
19 Karangsari	58	67	46	86

Sumber Data : BPS Kab. Kebumen

Tabel 3.12 : Lanjutan

Desa	Kelompok Umur			
	30 - 34 Tahun		35 - 39 Tahun	
	Lk	Pr	Lk	Pr
	(1)	(14)	(15)	(16)
Jumlah	1.185	1.388	1.407	1.603
01 Pekunden	44	46	57	55
02 Tanjungmeru	39	50	57	66
03 Kuwarisan	111	101	105	134
04 Kutowinangun	147	144	154	160
05 Lundong	58	67	74	112
06 Mekarsari	95	111	109	124
07 Babadsari	86	111	113	114
08 Ungaran	68	66	79	78
09 Mrinen	26	26	38	50
10 Pejagatan	55	67	70	76
11 Triwarno	60	91	87	104
12 Korowelang	44	44	49	50
13 Jlegiwinangun	52	80	74	84
14 Lumbu	56	81	71	81
15 Tanjungsari	74	95	105	91
16 Kaliputih	37	44	37	56
17 Tunjungseto	49	42	47	54
18 Pesalakan	28	33	16	29
19 Karangsari	56	89	65	85

**Sumber Data : BPS Kab. Kebumen
Kecamatan Kutowinangun Dalam Angka 2015**

Tabel 3.12 : Lanjutan

Desa	Kelompok Umur			
	40 - 44 Tahun		45 - 49 Tahun	
	Lk	Pr	Lk	Pr
	(1)	(18)	(19)	(20)
Jumlah	1.450	1.622	1.417	1.568
01 Pekunden	52	59	53	45
02 Tanjungmeru	52	54	57	61
03 Kuwarisan	144	135	126	134
04 Kutowinangun	163	161	148	183
05 Lundong	84	92	73	69
06 Mekarsari	106	118	98	108
07 Babadsari	108	129	117	130
08 Ungaran	72	93	84	89
09 Mrinen	36	58	49	52
10 Pejagatan	105	97	88	68
11 Triwarno	92	102	90	100
12 Korowelang	54	61	59	56
13 Jlegiwinangun	59	82	47	97
14 Lumbu	57	62	46	69
15 Tanjungsari	91	94	85	87
16 Kaliputih	46	61	43	50
17 Tunjungseto	49	56	59	73
18 Pesalakan	18	25	11	25
19 Karangsari	62	83	84	72

Sumber Data : BPS Kab. Kebumen

Tabel 3.12 : Lanjutan

Desa	Kelompok Umur			
	50 - 54 Tahun		55 - 59 Tahun	
	Lk	Pr	Lk	Pr
	(1)	(22)	(23)	(24)
Jumlah	1.347	1.462	1.124	1.180
01 Pekunden	59	59	47	29
02 Tanjungmeru	58	74	48	55
03 Kuwarisan	91	121	88	114
04 Kutowinangun	142	167	129	115
05 Lundong	67	47	48	44
06 Mekarsari	104	102	71	80
07 Babadsari	113	107	65	85
08 Ungaran	74	83	62	66
09 Mrinen	51	40	38	41
10 Pejagatan	61	72	55	51
11 Triwamo	94	83	56	67
12 Korowelang	44	47	37	37
13 Jlegiwinangun	77	77	73	95
14 Lumbu	50	89	46	59
15 Tanjungsari	83	93	56	62
16 Kaliputih	46	39	42	40
17 Tunjungseto	46	50	66	49
18 Pesalakan	28	34	27	26
19 Karangsari	59	78	70	65

Sumber Data : BPS Kab. Kebumen

Tabel 3.12 : Lanjutan

Desa	Kelompok Umur			
	60 - 64 Tahun		65 - 69 Tahun	
	Lk	Pr	Lk	Pr
(1)	(26)	(27)	(28)	(29)
Jumlah	999	978	713	779
01 Pekunden	26	38	24	34
02 Tanjungmeru	48	46	35	35
03 Kuwarisan	94	85	52	60
04 Kutowinangun	74	92	63	67
05 Lundong	28	29	33	39
06 Mekarsari	57	49	41	56
07 Babadsari	70	77	56	57
08 Ungaran	58	55	40	50
09 Mrinen	25	38	19	19
10 Pejagatan	43	44	29	26
11 Triwarno	60	72	63	64
12 Korowelang	40	34	28	34
13 Jlegiwinangun	81	59	53	46
14 Lumbu	65	59	35	37
15 Tanjungsari	61	51	43	31
16 Kaliputih	27	39	29	35
17 Tunjungseto	43	30	24	32
18 Pesalakan	34	24	17	19
19 Karangsari	65	57	29	38

Sumber Data : BPS Kab. Kebumen

Tabel 3.12 : Lanjutan

Desa	Kelompok Umur			
	70 - 74 Tahun		75 Tahun Keatas	
	Lk	Pr	Lk	Pr
	(1)	(30)	(32)	(33)
Jumlah	517	552	695	923
01 Pekunden	16	14	26	38
02 Tanjungmeru	27	40	36	39
03 Kuwarisan	44	45	41	71
04 Kutowinangun	40	40	54	83
05 Lundong	26	17	49	48
06 Mekarsari	28	36	35	51
07 Babadsari	37	31	67	87
08 Ungaran	30	26	37	49
09 Mrinen	15	21	26	40
10 Pejagatan	27	17	43	63
11 Triwarno	35	34	46	40
12 Korowelang	21	21	38	48
13 Jlegiwinangun	31	43	26	49
14 Lumbu	27	29	31	43
15 Tanjungsari	22	39	35	51
16 Kaliputih	19	27	29	32
17 Tunjungseto	17	29	29	28
18 Pesalakan	18	9	13	22
19 Karangsari	37	34	34	41

Sumber Data : BPS Kab. Kebumen

Kecamatan Kutowinangun Dalam Angka 2015

Tabel 3.13 : Penduduk Kecamatan Kutowinangun Dirinci Menurut Usia Produktif, Usia Tidak Produktif, dan Angka Ketergantungan Per Desa, 2014

Desa	Jumlah Penduduk		Jumlah Penduduk (Jiwa)	Angka Ketergantungan
	Usia Produktif (15-64 Th)	Usia Tidak Produktif (0-14Th & 65Th+)		
(1)	(2)	(3)	(4)	(5)
Jumlah	26720	15631	42348	58,50
01 Pekunden	987	567	1554	57,47
02 Tanjungmeru	1019	607	1626	59,61
03 Kuwarisan	2260	1157	3417	51,19
04 Kutowinangun	2841	1397	4237	49,17
05 Lundong	1287	790	2078	61,41
06 Mekarsari	1928	1051	2980	54,53
07 Babadsari	1992	1159	3151	58,18
08 Ungaran	1416	834	2250	58,85
09 Mrinen	764	464	1228	60,73
10 Pejagatan	1374	936	2310	68,10
11 Triwamo	1572	992	2564	63,10
12 Korowelang	1066	647	1712	60,67
13 Jlegiwinangun	1404	912	2315	64,95
14 Lumbu	1329	924	2253	69,57
15 Tanjungsari	1643	894	2537	54,37
16 Kaliputih	863	518	1381	60,10
17 Tunjungseto	1007	532	1539	52,82
18 Pesalakan	539	365	903	67,75
19 Karang Sari	1429	885	2313	61,90

Sumber Data : BPS Kab. Kebumen

Tabel 3.14 : Penduduk Usia Sekolah Di Kecamatan Kutowinangun Menurut Kelompok Usia Sekolah Per Desa, 2014

Desa	Kelompok Usia Sekolah					Jumlah
	5-6	7-12	13-15	16-18	19-24	
	Tahun	Tahun	Tahun	Tahun	Tahun	
(1)	(2)	(3)	(4)	(5)	(6)	(7)
Jumlah	1438	5161	2540	1999	2837	13975
01 Pekunden	51	193	103	88	101	536
02 Tanjungmeru	42	185	97	68	90	482
03 Kuwarisan	102	376	193	160	274	1105
04 Kutowinangun	139	456	226	201	303	1325
05 Lundong	63	272	138	91	141	705
06 Mekarsari	104	362	170	130	235	1001
07 Babadsari	110	376	180	142	176	984
08 Ungaran	85	260	114	90	137	686
09 Mrinen	39	152	78	57	57	383
10 Pejagatan	88	350	163	103	150	854
11 Triwarno	93	305	144	116	140	798
12 Korowelang	57	198	110	107	161	633
13 Jlegiwinangun	77	298	147	106	126	754
14 Lumbu	86	314	153	110	152	815
15 Tanjungsari	84	312	157	126	195	874
16 Kaliputih	45	164	84	72	83	448
17 Tunjungseto	38	175	102	84	102	501
18 Pesalakan	40	115	48	40	69	312
19 Karang Sari	95	298	133	108	145	779

Sumber Data : BPS Kab. Kebumen

Kecamatan Kutowinangun Dalam Angka 2015

Tabel 3.15 :

Banyaknya PUS, PUS Hamil Dan PUS Peserta KB Di Kecamatan Kutowinangun Dirinci Menurut Desa, 2014

Desa	PUS	PUS Hamil	Jumlah Peserta KB	Persentase thd. PUS
(1)	(2)	(3)	(4)	(5)
<i>Jumlah tahun 2013</i>	6886	227	5.341	1475,8
Jumlah	6.929	211	5.541	1.525,1
01 Pekunden	252	9	197	78,2
02 Tanjungmeru	241	10	174	72,2
03 Kuwarisan	465	17	391	84,1
04 Kutowinangun	648	19	512	79,0
05 Lundong	347	10	299	86,2
06 Mekarsari	481	12	375	78,0
07 Babadsari	529	17	396	74,9
08 Ungaran	386	12	292	75,6
09 Mrinen	223	3	188	84,3
10 Pejagatan	382	13	304	79,6
11 Triwarno	455	13	349	76,7
12 Korowelang	205	8	176	85,9
13 Jlegiwinangun	330	13	270	81,8
14 Lumbu	430	12	346	80,5
15 Tanjungsari	434	19	356	82,0
16 Kaliputih	257	9	203	79,0
17 Tunjungseto	290	3	240	82,8
18 Pesalakan	207	4	169	81,6
19 Karangsari	367	8	304	82,8

Sumber Data : UPTD BPPKB Kecamatan Kutowinangun

<https://kebumenkab.bps.go.id>

<http://kebumenkab.bps.go.id>

Tabel 3.16 : Jumlah PUS Di Kecamatan Kutowinangun Menurut Kelompok Umur Per Desa, 2014

Desa	PUS	Kelompok Umur		
		< 20 Tahun	20 - 29 Tahun	30 - 49 Tahun
(1)	(2)	(3)	(4)	(5)
<i>Jumlah tahun 2013</i>	6886	73	1674	5139
Jumlah	6929	73	1674	5139
01 Pekunden	252	0	51	201
02 Tanjungmeru	241	2	38	197
03 Kuwarisan	465	1	94	366
04 Kutowinangun	648	8	116	517
05 Lundong	347	11	63	272
06 Mekarsari	481	3	83	393
07 Babadsari	529	0	130	397
08 Ungaran	386	4	105	275
09 Mrinen	223	2	24	196
10 Pejagatan	382	0	88	293
11 Triwarno	455	5	87	361
12 Korowelang	205	0	44	160
13 Jlegiwinangun	330	0	100	230
14 Lumbu	430	6	159	265
15 Tanjungsari	434	2	93	334
16 Kaliputih	257	3	64	184
17 Tunjungseto	290	23	131	134
18 Pesalakan	207	3	78	125
19 Karang Sari	367	0	126	239

Sumber Data : UPTD BPPKB Kecamatan Kutowinangun

Tabel 3.17 : Jumlah PUS Peserta KB Di Kecamatan Kutowinangun Dirinci Menurut Metode Kontrasepsi Yang Dipergunakan Per Desa, 2014

Desa	Metode Kontrasepsi			
	IUD	MOP	MOW	Implant
(1)	(2)	(3)	(4)	(5)
<i>Jumlah tahun 2013</i>	359	13	176	558
Jumlah	461	12	169	504
01 Pekunden	15	0	3	20
02 Tanjungmeru	32	1	6	8
03 Kuwarisan	27	1	20	19
04 Kutowinangun	87	1	19	27
05 Lundong	12	1	4	32
06 Mekarsari	29	1	8	18
07 Babadsari	36	1	17	39
08 Ungaran	27	0	14	39
09 Mrinen	16	1	7	22
10 Pejagatan	16	0	8	36
11 Triwarno	13	0	6	26
12 Korowelang	12	0	8	29
13 Jlegiwinangun	8	0	3	26
14 Lumbu	10	1	9	8
15 Tanjungsari	26	0	3	44
16 Kaliputih	29	0	13	19
17 Tunjungseto	22	0	19	28
18 Pesalakan	4	2	1	24
19 Karangsari	40	2	1	40

Sumber Data : UPTD BPPKB Kecamatan Kutowinangun

Tabel 3.17 : Lanjutan

Desa	Metode Kontrasepsi			Jumlah
	Suntik	Pil	Kondom & Tissue KB	
(1)	(6)	(7)	(8)	(9)
<i>Jumlah tahun 2013</i>	3135	878	222	5341
Jumlah	3500	793	226	5665
01 Pekunden	119	27	3	187
02 Tanjungmeru	107	40	4	198
03 Kuwarisan	272	61	24	424
04 Kutowinangun	275	50	30	489
05 Lundong	192	23	22	286
06 Mekarsari	250	104	8	418
07 Babadsari	260	73	21	447
08 Ungaran	190	37	12	319
09 Mrinen	104	21	14	185
10 Pejagatan	172	39	9	280
11 Triwarno	211	42	14	312
12 Korowelang	106	34	6	195
13 Jlegiwinangun	184	34	3	258
14 Lumbu	266	61	8	363
15 Tanjungsari	205	27	13	318
16 Kaliputih	177	39	6	283
17 Tunjungseto	94	60	21	244
18 Pesalakan	126	1	0	158
19 Karang Sari	190	20	8	301

Sumber Data : UPTD BPPKB Kecamatan Kutowinangun

Tabel 3.18 : Penduduk Umur 5 Tahun Keatas Menurut Tingkat Pendidikan Yang Ditamatkan Di Kecamatan Kutowinangun, 2013-2014

Pendidikan Yang Ditamatkan	2012	2013	2014
(1)	(2)	(3)	(4)
01 Tidak/ Belum Tamat SD	12.809	6.551	7.057
02 SD	19.221	14.607	15.980
03 SLTP	6.762	6.984	7.641
04 SLTA	4.222	6.128	6.704
05 Akademi/Diploma	401	648	709
06 Sarjana	500	761	833

Sumber Data : BPS Kab. Kebumen

Tabel 3.19 : Penduduk Usia Kerja (10 Tahun Keatas) Yang Bekerja Dirinci Menurut Sektor Ekonomi Di Kecamatan Kutowinangun , 2013-2014

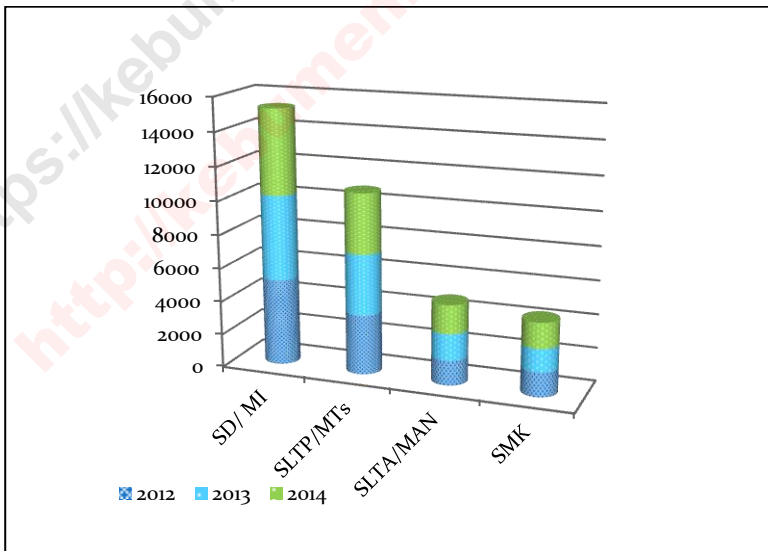
Sektor Ekonomi	2012	2013	2014
(1)	(2)	(3)	(4)
01 Pertanian	13.147	7.797	7.951
02 Industri Pengolahan	1.330	1.117	1.139
03 Konstruksi	331	1.331	1.357
04 Perdagangan, Hotel dan Restoran	2.401	4.632	4.723
05 Angkutan dan Komunikasi	303	755	770
06 Jasa-jasa	3.756	2.744	2.798
07 Lainnya	3.746	182	186
Jumlah	25.014	18.558	18.924

Sumber Data : BPS Kab. Kebumen

BAB IV

SOSIAL DAN EKONOMI

Ketersediaan sarana dan prasarana pendidikan akan sangat menunjang dalam peningkatan mutu pendidikan. Kecamatan Kutowinangun telah terdapat sarana pendidikan dari tingkat pra sekolah sampai dengan Sekolah Lanjutan Atas. Pada tahun 2014 terdapat 21 pendidikan pra sekolah, 34 sekolah tingkat dasar, 8 sekolah tingkat pertama, 3 sekolah lanjutan atas dan 4 sekolah menengah kejuruan



Disamping sarana pendidikan ketersediaan sarana kesehatan juga telah cukup memadai dengan adanya 1 rumah sakit swasta, 1 puskesmas rawat inap, 2 puskesmas pembantu, dan polindes/PKD di setiap desa.

Perekonomian Kecamatan Kutowinangun didukung adanya 2 pasar di pusat kota kecamatan yang terletak di Desa Kutowinangun, 1 pasar di Desa Pejagatan dan 1 pasar di Desa Ungaran. Disamping itu juga terdapat lembaga keuangan seperti Bank, Pegadaian dan KUD. Di Kecamatan Kutowinangun juga terdapat 1 buah industri sedang yang menyerap tenaga kerja lebih dari 40 orang dan beberapa industri kecil/rumah tangga yang ikut mendukung berputarnya perekonomian Kecamatan Kutowinangun.

Tabel 4.1 : Banyaknya Taman Kanak-Kanak Di Kecamatan Kutowinangun Dirinci Menurut Banyaknya Sekolah, Murid Dan Guru Per Desa, 2014

Desa	Sekolah		Murid	Guru
	Negeri	Swasta		
(1)	(2)	(3)	(4)	(5)
<i>Jumlah tahun 2013</i>	-	19	630	59
Jumlah	-	20	658	58
01 Pekunden	-	1	24	3
02 Tanjungmeru	-	1	27	3
03 Kuwarisan	-	1	20	2
04 Kutowinangun	-	3	201	12
05 Lundong	-	1	30	2
06 Mekarsari	-	1	40	3
07 Babadsari	-	1	17	3
08 Ungaran	-	1	32	3
09 Mrinen	-	1	15	3
10 Pejagatan	-	1	16	3
11 Triwarno	-	2	29	5
12 Korowelang	-	1	24	2
13 Jlegiwinangun	-	1	36	3
14 Lumbu	-	1	46	3
15 Tanjungsari	-	1	29	3
16 Kaliputih	-	-	-	-
17 Tunjungseto	-	1	33	3
18 Pesalakan	-	-	-	-
19 Karang Sari	-	1	39	2

Sumber Data : UPTD Dikpora Kecamatan Kutowinangun

Tabel 4.2 Banyaknya Roudhlatul Afal (Ra) Di Kecamatan Kutowinangun Dirinci Menurut Banyaknya Sekolah, Murid Dan Guru Per Desa, 2014

Desa	Sekolah	Murid	Guru
(1)	(2)	(3)	(4)
<i>Jumlah Tahun 2013</i>	3	118	10
Jumlah	3	115	10
01 Pekunden	-	-	-
02 Tanjungmeru	-	-	-
03 Kuwarisan	-	-	-
04 Kutowinangun	-	-	-
05 Lundong	-	-	-
06 Mekarsari	-	-	-
07 Babadsari	1	33	4
08 Ungaran	-	-	-
09 Mrinen	-	-	-
10 Pejagatan	1	22	2
11 Triwarno	1	60	4
12 Korowelang	-	-	-
13 Jlegiwinangun	-	-	-
14 Lumbu	-	-	-
15 Tanjungsari	-	-	-
16 Kaliputih	-	-	-
17 Tunjungseto	-	-	-
18 Pesalakan	-	-	-
19 Karangsari	-	-	-

Sumber Data : UPTD Dikpora Kecamatan Kutowinangun

Tabel 4.3 :

**Banyaknya SD Negeri/Swasta Di Kecamatan
Kutowinangun Dirinci Menurut Banyaknya Sekolah,
Murid, dan Guru Per Desa, 2014**

Desa	Sekolah		Murid	Guru		
	Negeri	Swasta		PNS	Non PNS	Jumlah
(1)	(2)	(3)	(4)	(5)	(6)	(7)
<i>Jumlah tahun 2013</i>	30	-	4.525	241	69	310
Jumlah	30	-	4.248	194	78	272
01 Pekunden	1	-	241	6	1	7
02 Tanjungmeru	1	-	229	7	2	9
03 Kuwarisan	3	-	278	18	8	26
04 Kutowinangun	3	-	303	20	7	27
05 Lundong	2	-	208	12	5	17
06 Mekarsari	2	-	389	13	6	19
07 Babadsari	1	-	328	15	3	18
08 Ungaran	1	-	188	8	3	11
09 Mrinen	1	-	177	7	1	8
10 Pejagatan	2	-	199	14	6	20
11 Triwarno	2	-	241	12	6	18
12 Korowelang	1	-	178	7	2	9
13 Jlegiwinangun	2	-	250	11	8	19
14 Lumbu	2	-	286	12	6	18
15 Tanjungsari	1	-	82	7	2	9
16 Kaliputih	1	-	131	6	3	9
17 Tunjungseto	1	-	146	9	-	9
18 Pesalakan	1	-	119	5	6	11
19 Karangsari	2	-	275	5	3	8

**Sumber Data : UPTD Dikpora Kecamatan Kutowinangun
Kecamatan Kutowinangun Dalam Angka 2015**

Tabel 4.4 : Banyaknya MI Negeri / Swasta Di Kecamatan Kutowinangun Dirinci Menurut Banyaknya Sekolah, Murid, dan Guru Per Desa, 2014

Desa	Sekolah		Murid	Guru		
	Negeri	Swasta		PNS	Non PNS	Jumlah
(1)	(2)	(3)	(4)	(5)	(6)	(7)
<i>Jumlah tahun 2013</i>	-	4	498	11	27	38
Jumlah	-	4	498	11	27	38
01 Pekunden	-	-	-	-	-	-
02 Tanjungmeru	-	-	-	-	-	-
03 Kuwarisan	-	-	-	-	-	-
04 Kutowinangun	-	-	-	-	-	-
05 Lundong	-	-	-	-	-	-
06 Mekarsari	-	-	-	-	-	-
07 Babadsari	-	1	164	3	8	11
08 Ungaran	-	-	-	-	-	-
09 Mrinen	-	-	-	-	-	-
10 Pejagatan	-	1	119	2	6	8
11 Triwarno	-	1	132	3	6	9
12 Korowelang	-	-	-	-	-	-
13 Jlegiwinangun	-	-	-	-	-	-
14 Lumbu	-	-	-	-	-	-
15 Tanjungsari	-	1	83	3	7	10
16 Kaliputih	-	-	-	-	-	-
17 Tunjungseto	-	-	-	-	-	-
18 Pesalakan	-	-	-	-	-	-
19 Karangsari	-	-	-	-	-	-

Sumber Data : UPTD Dikpora Kecamatan Kutowinangun

Tabel 4.5 : Banyaknya SLTP Negeri / Swasta Di Kecamatan Kutowinangun Dirinci Menurut Banyaknya Sekolah, Murid, dan Guru Per Desa, 2014

Desa	Sekolah		Murid	Guru		
	Negeri	Swasta		PNS	Non PNS	Jumlah
(1)	(2)	(3)	(4)	(5)	(6)	(7)
<i>Jumlah tahun 2013</i>	3	2	2.305	89	36	125
Jumlah	3	2	2.170	91	36	127
01 Pekunden	-	-	-	-	-	-
02 Tanjungmeru	-	-	-	-	-	-
03 Kuwarisan	-	-	-	-	-	-
04 Kutowinangun	2	2	1603	54	31	85
05 Lundong	-	-	-	-	-	-
06 Mekarsari	-	-	-	-	-	-
07 Babadsari	1	-	567	37	5	42
08 Ungaran	-	-	-	-	-	-
09 Mrinen	-	-	-	-	-	-
10 Pejagatan	-	-	-	-	-	-
11 Triwarno	-	-	-	-	-	-
12 Korowelang	-	-	-	-	-	-
13 Jlegiwinangun	-	-	-	-	-	-
14 Lumbu	-	-	-	-	-	-
15 Tanjungsari	-	-	-	-	-	-
16 Kaliputih	-	-	-	-	-	-
17 Tunjungseto	-	-	-	-	-	-
18 Pesalakan	-	-	-	-	-	-
19 Karangsari	-	-	-	-	-	-

Sumber Data : *Dikpora Kab. Kebumen
Kecamatan Kutowinangun Dalam Angka 2015*

Tabel 4.6 : Banyaknya Madrasah Tsanawiyah (Mts) Negeri/Swasta Di Kecamatan Kutowinangun Dirinci Menurut Banyaknya Sekolah, Murid, dan Guru Per Desa, 2014

Desa	Sekolah		Murid	Guru		
	Negeri	Swasta		PNS	Non PNS	Jumlah
(1)	(2)	(3)	(4)	(5)	(6)	(7)
<i>Jumlah tahun 2013</i>	1	2	1.260	58	38	96
Jumlah	1	2	1.208	65	54	119
01 Pekunden	-	-	-	-	-	-
02 Tanjungmeru	-	-	-	-	-	-
03 Kuwarisan	-	-	-	-	-	-
04 Kutowinangun	-	-	-	-	-	-
05 Lundong	-	-	-	-	-	-
06 Mekarsari	1	-	982	65	24	89
07 Babadsari	-	-	-	-	-	-
08 Ungaran	-	-	-	-	-	-
09 Mrinen	-	-	-	-	-	-
10 Pejagatan	-	-	-	-	-	-
11 Triwarno	-	-	-	-	-	-
12 Korowelang	-	-	-	-	-	-
13 Jlegiwinangun	-	-	-	-	-	-
14 Lumbu	-	1	122	-	14	14
15 Tanjungsari	-	-	-	-	-	-
16 Kaliputih	-	-	-	-	-	-
17 Tunjungseto	-	-	-	-	-	-
18 Pesalakan	-	-	-	-	-	-
19 Karangsari	-	1	104	-	16	16

Sumber Data : Dikpora Kab. Kebumen

Tabel 4.7 : Banyaknya Sekolah Menengah Umum (SMU) Negeri/Swasta Di Kecamatan Kutowinangun Dirinci Menurut Banyaknya Sekolah, Murid, dan Guru Per Desa, 2014

Desa	Sekolah		Murid	Guru		
	Negeri	Swasta		PNS	Non PNS	Jumlah
(1)	(2)	(3)	(4)	(5)	(6)	(7)
<i>Jumlah tahun 2013</i>	1	1	883	40	23	63
Jumlah	1	1	925	42	26	68
01 Pekunden	-	-	-	-	-	-
02 Tanjungmeru	-	-	-	-	-	-
03 Kuwarisan	1	-	850	41	9	50
04 Kutowinangun	-	1	75	1	17	18
05 Lundong	-	-	-	-	-	-
06 Mekarsari	-	-	-	-	-	-
07 Babadsari	-	-	-	-	-	-
08 Ungaran	-	-	-	-	-	-
09 Mrinen	-	-	-	-	-	-
10 Pejagatan	-	-	-	-	-	-
11 Triwarno	-	-	-	-	-	-
12 Korowelang	-	-	-	-	-	-
13 Jlegiwinangun	-	-	-	-	-	-
14 Lumbu	-	-	-	-	-	-
15 Tanjungsari	-	-	-	-	-	-
16 Kaliputih	-	-	-	-	-	-
17 Tunjungseto	-	-	-	-	-	-
18 Pesalakan	-	-	-	-	-	-
19 Karangsari	-	-	-	-	-	-

Sumber Data : *Dikpora Kab. Kebumen
Kecamatan Kutowinangun Dalam Angka 2015*

Tabel 4.8 : Banyaknya Madrasah Aliyah (MA) Negeri/Swasta Di Kecamatan Kutowinangun Dirinci Menurut Banyaknya Sekolah, Murid, dan Guru Per Desa, 2014

Desa	Sekolah		Murid	Guru		
	Negeri	Swasta		PNS	Non PNS	Jumlah
(1)	(2)	(3)	(4)	(5)	(6)	(7)
<i>Jumlah tahun 2013</i>	1	-	835	39	14	53
Jumlah	1	-	442	45	-	45
01 Pekunden	-	-	-	-	-	-
02 Tanjungmeru	-	-	-	-	-	-
03 Kuwarisan	-	-	-	-	-	-
04 Kutowinangun	1	-	442	45	-	45
05 Lundong	-	-	-	-	-	-
06 Mekarsari	-	-	-	-	-	-
07 Babadsari	-	-	-	-	-	-
08 Ungaran	-	-	-	-	-	-
09 Mrinen	-	-	-	-	-	-
10 Pejagatan	-	-	-	-	-	-
11 Triwarno	-	-	-	-	-	-
12 Korowelang	-	-	-	-	-	-
13 Jlegiwinangun	-	-	-	-	-	-
14 Lumbu	-	-	-	-	-	-
15 Tanjungsari	-	-	-	-	-	-
16 Kaliputih	-	-	-	-	-	-
17 Tunjungseto	-	-	-	-	-	-
18 Pesalakan	-	-	-	-	-	-
19 Karangsari	-	-	-	-	-	-

Sumber Data : Kantor Kementerian Agama Kab. Kebumen

Tabel 4.9 : Banyaknya SMK Negeri/Swasta Di Kecamatan Kutowinangun Dirinci Menurut Banyaknya Sekolah, Murid, dan Guru Per Desa, 2014

Desa	Sekolah		Murid	Guru		
	Negeri	Swasta		PNS	Non PNS	Jumlah
(1)	(2)	(3)	(4)	(5)	(6)	(7)
<i>Jumlah tahun 2013</i>	-	4	1521	-	121	121
Jumlah	-	4	1.886	5	99	103
01 Pekunden	-	-	-	-	-	-
02 Tanjungmeru	-	-	-	-	-	-
03 Kuwarisan	-	2	566	1	45	45
04 Kutowinangun	-	2	1.320	4	54	58
05 Lundong	-	-	-	-	-	-
06 Mekarsari	-	-	-	-	-	-
07 Babadsari	-	-	-	-	-	-
08 Ungaran	-	-	-	-	-	-
09 Mirinen	-	-	-	-	-	-
10 Pejagatan	-	-	-	-	-	-
11 Triwamo	-	-	-	-	-	-
12 Korowelang	-	-	-	-	-	-
13 Jlegiwinangun	-	-	-	-	-	-
14 Lumbu	-	-	-	-	-	-
15 Tanjungsari	-	-	-	-	-	-
16 Kaliputih	-	-	-	-	-	-
17 Tunjungseto	-	-	-	-	-	-
18 Pesalakan	-	-	-	-	-	-
19 Karangsari	-	-	-	-	-	-

Sumber Data : Dikpora Kab. Kebumen
Kecamatan Kutowinangun Dalam Angka 2015

Tabel 4.10 : Banyaknya Tempat Ibadah Di Kecamatan Kutowinangun Dirinci Menurut Desa Dan Jenis Tempat Ibadah, 2014

Desa	Masjid	Langgar/ Mushola	Gereja	Vihara	Pura	Klenteng
(1)	(2)	(3)	(4)	(5)	(6)	(7)
<i>Jumlah tahun 2013</i>	67	177	3	-	-	-
Jumlah	67	177	3	-	-	-
01 Pekunden	1	6	-	-	-	-
02 Tanjungmeru	3	4	-	-	-	-
03 Kuwarisan	2	8	1	-	-	-
04 Kutowinangun	3	12	-	-	-	-
05 Lundong	4	10	-	-	-	-
06 Mekarsari	5	9	-	-	-	-
07 Babadsari	4	17	-	-	-	-
08 Ungaran	5	6	-	-	-	-
09 Mrinen	3	9	-	-	-	-
10 Pejagatan	4	7	-	-	-	-
11 Triwarno	5	9	-	-	-	-
12 Korowelang	3	7	-	-	-	-
13 Jlegiwinangun	6	12	-	-	-	-
14 Lumbu	4	16	-	-	-	-
15 Tanjungsari	4	13	-	-	-	-
16 Kaliputih	2	6	1	-	-	-
17 Tunjungseto	2	10	1	-	-	-
18 Pesalakan	2	5	-	-	-	-
19 Karangsari	5	11	-	-	-	-

Sumber Data : KUA Kecamatan Kutowinangun

Tabel 4.11 : Jumlah Jamaah Haji Kecamatan Kutowinangun Dirinci Menurut Desa, 2014

Desa	Laki-laki	Perempuan	Jumlah
(1)	(2)	(3)	(4)
<i>Jumlah tahun 2013</i>	27	27	54
Jumlah	16	15	31
01 Pekunden	-	-	-
02 Tanjungmeru	-	-	-
03 Kuwarisan	1	3	4
04 Kutowinangun	3	5	8
05 Lundong	-	-	-
06 Mekarsari	2	1	3
07 Babadsari	2	1	3
08 Ungaran	-	-	-
09 Mrinen	-	-	-
10 Pejagatan	-	-	-
11 Triwarno	-	-	-
12 Korowelang	-	-	-
13 Jlegiwinangun	2	1	3
14 Lumbu	1	1	2
15 Tanjungsari	-	-	-
16 Kaliputih	1	1	2
17 Tunjungseto	-	-	-
18 Pesalakan	-	-	-
19 Karang Sari	4	2	6

Sumber Data : KUA Kecamatan Kutowinangun

Tabel 4.12 : Banyaknya Nikah, Talak, Cerai Dan Rujuk (NCR) Di Kecamatan Kutowinangun Dirinci Menurut Desa/Kelurahan, 2014

Bulan	Nikah	Talak	Cerai	Rujuk
(1)	(2)	(3)	(4)	(5)
<i>Jumlah tahun 2013</i>	574	10	14	-
Jumlah	543	14	19	-
01 Januari	52	4	-	-
02 Februari	17	-	-	-
03 Maret	39	1	3	-
04 April	34	-	5	-
05 Mei	65	1	1	-
06 Juni	36	3	1	-
07 Juli	37	-	2	-
08 Agustus	58	2	3	-
09 September	49	-	-	-
10 Oktober	61	-	-	-
11 Nopember	50	3	4	-
12 Desember	45	-	-	-

Sumber Data : KUA Kecamatan Kutowinangun

Tabel 4.13 : Banyaknya Rumah Sakit, Balai Pengobatan/Rumah Bersalin , Puskesmas Dan Puskesmas Pembantu Serta Banyaknya Tempat Tidur Bagi Yang Menerima Rawat Inap Di Kecamatan Kutowinangn Dirinci Menurut Desa, 2014

Desa	Rumah Sakit		BP/RB		Puskesmas Perawatan		Puskesmas Non Perawatan	Puskesmas Pembantu
	Jumlah	Tempat Tidur	Jumlah	Tempat Tidur	Jumlah	Tempat Tidur		
(1)	(2)	(3)	(4)	(5)	(6)	(7)	(8)	(9)
<i>Jumlah tahun 2013</i>	1	12	-	-	1	21	-	2
Jumlah	1	23	-	-	1	21	-	2
01 Pekunden	-	-	-	-	-	-	-	-
02 Tanjungmeru	-	-	-	-	-	-	-	-
03 Kuwarisan	-	-	-	-	-	-	-	-
04 Kutowinangun	1	23	-	-	1	21	-	-
05 Lundong	-	-	-	-	-	-	-	-
06 Mekarsari	-	-	-	-	-	-	-	-
07 Babadsari	-	-	-	-	-	-	-	-
08 Ungaran	-	-	-	-	-	-	-	-
09 Mirinen	-	-	-	-	-	-	-	-
10 Pejagatan	-	-	-	-	-	-	-	-
11 Triwarno	-	-	-	-	-	-	-	1
12 Korowelang	-	-	-	-	-	-	-	-
13 Jlegiwinangun	-	-	-	-	-	-	-	-
14 Lumbu	-	-	-	-	-	-	-	-
15 Tanjungsari	-	-	-	-	-	-	-	-
16 Kaliputih	-	-	-	-	-	-	-	-
17 Tunjungseto	-	-	-	-	-	-	-	1
18 Pesalakan	-	-	-	-	-	-	-	-
19 Karangsari	-	-	-	-	-	-	-	-

Sumber Data : Puskesmas & Rumah Sakit di Kecamatan Kutowinangun

Tabel 4.14 : Banyaknya PKD dan Polindes Di Kecamatan Kutowinangun Dirinci Per Desa, 2014

Desa	Polindes /PKD	Posyandu				Jumlah
		Pratama	Madya	Purnama	Mandiri	
(1)	(2)	(3)	(4)	(5)	(6)	(7)
<i>Jumlah tahun 2013</i>	11	-	10	31	23	64
Jumlah	11	-	10	31	23	64
01 Pekunden	1	-	-	-	3	3
02 Tanjungmeru	1	-	-	-	2	2
03 Kuwarisan	1	-	3	3	1	7
04 Kutowinangun	-	-	-	-	5	5
05 Lundong	-	-	2	1	-	3
06 Mekarsari	-	-	2	2	-	4
07 Babadsari	1	-	1	2	1	4
08 Ungaran	1	-	-	3	2	5
09 Mrinen	-	-	-	1	2	3
10 Pejagatan	1	-	-	1	3	4
11 Triwarno	-	-	-	3	-	3
12 Korowelang	1	-	1	2	-	3
13 Jlegiwinangun	1	-	-	3	-	3
14 Lumbu	1	-	-	2	-	2
15 Tanjungsari	-	-	-	3	-	3
16 Kaliputih	1	-	-	2	1	3
17 Tunjungseto	-	-	1	1	1	3
18 Pesalakan	-	-	-	2	-	2
19 Karangsari	1	-	-	-	2	2

Sumber Data : Puskesmas Kecamatan Kutowinangun

Tabel 4.15 : Banyaknya Praktek Tenaga Kesehatan Yang Berada Di Kecamatan Kutowinangun Dirinci Per Desa, 2014

Desa	Dokter	Bidan	Tenaga Kesehatan Lainnya	Jumlah
(1)	(2)	(3)	(4)	(4)
<i>Jumlah tahun 2013</i>	6	10	3	19
Jumlah	7	8	4	19
01 Pekunden	-	-	-	-
02 Tanjungmeru	-	1	-	1
03 Kuwarisan	2	1	-	3
04 Kutowinangun	1	-	1	2
05 Lundong	1	-	-	1
06 Mekarsari	1	-	-	1
07 Babadsari	-	1	-	1
08 Ungaran	-	-	1	1
09 Mrinen	1	1	-	2
10 Pejagatan	-	1	-	1
11 Triwamo	-	-	1	1
12 Korowelang	-	-	-	-
13 Jlegiwinangun	-	-	-	-
14 Lumbu	-	1	-	1
15 Tanjungsari	1	-	-	1
16 Kaliputih	-	1	-	1
17 Tunjungseto	-	-	1	1
18 Pesalakan	-	-	-	-
19 Karangsari	-	1	-	1

Sumber Data : Statistik Kecamatan Kutowinangun

<https://kebumenkab.bps.go.id>
<http://kebumenkab.bps.go.id>

Tabel 4.16 : Banyaknya Balita Yang Ditimbang Di Posyandu Di Kecamatan Kutowinangun Dirinci Per Desa, 2014

Desa	Banyaknya Balita		
	Jumlah	Ditimbang di Posyandu	Ditimbang Naik
(1)	(2)	(4)	(5)
<i>Jumlah tahun 2013</i>	3203	2367	1652
Jumlah	3067	2323	1749
01 Pekunden	131	99	73
02 Tanjungmeru	97	76	58
03 Kuwarisan	177	160	127
04 Kutowinangun	207	159	126
05 Lundong	165	128	89
06 Mekarsari	223	191	145
07 Babadsari	219	153	113
08 Ungaran	174	130	115
09 Mrinen	101	78	51
10 Pejagatan	200	142	99
11 Triwarno	163	133	102
12 Korowelang	124	93	63
13 Jlegiwinangun	184	127	120
14 Lumbu	180	134	102
15 Tanjungsari	184	140	89
16 Kaliputih	102	47	34
17 Tunjungseto	107	90	81
18 Pesalakan	107	81	44
19 Karang Sari	222	162	118

Sumber Data : Puskesmas Kecamatan Kutowinangun

Tabel 4.17 : Banyaknya Posyandu Dan Balita Yang Ditimbang Di Kecamatan Kutowinangun Dirinci Menurut Desa, 2014

Desa / Kelurahan	Posyandu		Balita Yang Ditimbang
	Jumlah	Melapor	
(1)	(2)	(3)	(4)
<i>Jumlah tahun 2013</i>	64	54	2367
Jumlah	64	54	1.723
01 Pekunden	3	3	73
02 Tanjungmeru	2	2	58
03 Kuwarisan	7	4	127
04 Kutowinangun	5	5	126
05 Lundong	3	1	89
06 Mekarsari	4	2	145
07 Babadsari	4	3	113
08 Ungaran	5	5	115
09 Mrinen	3	3	51
10 Pejagatan	4	4	99
11 Triwarno	3	3	102
12 Korowelang	3	2	63
13 Jlegiwinangun	3	3	120
14 Lumbu	2	2	102
15 Tanjungsari	3	3	63
16 Kaliputih	3	3	34
17 Tunjungseto	3	2	81
18 Pesalakan	2	2	44
19 Karangsari	2	2	118

Sumber Data : Puskesmas Kecamatan Kutowinangun

Tabel 4.18 : Cakupan Pelayanan Rawat Jalan Masyarakat Miskin Di Kecamatan Kutowinangun Dirinci Menurut Desa, 2014

Desa	Dicakup Askeskin/Jamkesmas	Jamkesda
(1)	(2)	(3)
Jumlah	19.095	363
01 Pekunden	683	13
02 Tanjungmeru	869	15
03 Kuwarisan	911	24
04 Kutowinangun	1.440	35
05 Lundong	1.242	17
06 Mekarsari	836	25
07 Babadsari	1.017	24
08 Ungaran	1.040	19
09 Mrinen	508	12
10 Pejagatan	1.435	20
11 Triwarno	1.251	27
12 Korowelang	692	13
13 Jlegiwinangun	1.722	21
14 Lumbu	1.121	21
15 Tanjungsari	1.486	14
16 Kaliputih	779	20
17 Tunjungseto	808	13
18 Pesalakan	406	9
19 Karangsari	849	21

Sumber Data : Puskesmas Kecamatan Kutowinangun

Tabel 4.19 : Banyaknya KK Prasejahtera, Sejahtera I, Sejahtera II, Sejahtera III Dan Sejahtera III Plus Di Kecamatan Kutowinangun Dirinci Per Desa, 2014

Desa	Pra sejahtera	Sejahtera I	Sejahtera II	Sejahtera III	Sejahtera III +	Jumlah
(1)	(2)	(3)	(4)	(5)	(6)	(7)
<i>Jumlah tahun 2013</i>	2751	2772	3062	3400	358	12343
Jumlah	2.758	2.779	3.079	3.401	358	12.375
01 Pekunden	178	138	86	29	3	434
02 Tanjungmeru	57	217	107	97	-	478
03 Kuwarisan	112	117	183	519	12	943
04 Kutowinangun	241	331	315	241	98	1226
05 Lundong	112	84	143	240	13	592
06 Mekarsari	192	132	195	308	2	829
07 Babadsari	155	152	252	321	62	942
08 Ungaran	126	129	212	214	10	691
09 Mrinen	12	53	55	252	26	398
10 Pejagatan	251	226	119	38	9	643
11 Triwarno	268	115	137	229	20	769
12 Korowelang	139	170	52	63	1	425
13 Jlegiwinangun	199	111	114	281	28	733
14 Lumbu	213	225	161	80	3	682
15 Tanjungsari	163	226	214	109	3	715
16 Kaliputih	88	37	123	189	-	437
17 Tunjungseto	59	118	215	48	24	464
18 Pesalakan	110	92	77	21	5	305
19 Karangsari	83	106	319	122	39	669

Sumber Data : UPTD BBPKB Kecamatan Kutowinangun

Tabel 4.20 : Banyaknya Pasar dan Toko/Warung Kelontong di Kecamatan Kutowinangun Dirinci Per Desa, 2014

Desa	Bangunan Pasar	Jumlah Toko/Warung Kelontong
(1)	(2)	(3)
<i>Jumlah tahun 2013</i>	4	460
Jumlah	4	485
01 Pekunden	-	15
02 Tanjungmeru	-	15
03 Kuwarisan	-	80
04 Kutowinangun	2	110
05 Lundong	-	34
06 Mekarsari	-	24
07 Babadsari	-	47
08 Ungaran	1	53
09 Mrinen	-	6
10 Pejagatan	1	12
11 Triwarno	-	18
12 Korowelang	-	8
13 Jlegiwinangun	-	8
14 Lumbu	-	7
15 Tanjungsari	-	10
16 Kaliputih	-	12
17 Tunjungseto	-	8
18 Pesalakan	-	10
19 Karangsari	-	8

Sumber Data : Statistik Kecamatan Kutowinangun

Tabel 4.21 :

**Banyaknya Lembaga Keuangan di
Kecamatan Kutowinangun Dirinci Per
Desa, 2014**

Desa	Bank Umum	Pegadaian	KUD
(1)	(2)	(3)	(4)
<i>Jumlah tahun 2013</i>	4	1	1
Jumlah	4	1	1
01 Pekunden	-	-	-
02 Tanjungmeru	-	-	-
03 Kuwarisan	-	-	-
04 Kutowinangun	4	1	-
05 Lundong	-	-	-
06 Mekarsari	-	-	1
07 Babadsari	-	-	-
08 Ungaran	-	-	-
09 Mrinen	-	-	-
10 Pejagatan	-	-	-
11 Triwarno	-	-	-
12 Korowelang	-	-	-
13 Jlegiwinangun	-	-	-
14 Lumbu	-	-	-
15 Tanjungsari	-	-	-
16 Kaliputih	-	-	-
17 Tunjungseto	-	-	-
18 Pesalakan	-	-	-
19 Karangsari	-	-	-

Sumber Data : Statistik Kecamatan Kutowinangun

Tabel 4.22 : Banyaknya Industri Kecil dan Rumah Tangga di Kecamatan Kutowinangun Dirinci Per Desa, 2014

Desa	Industri dari Kulit	Industri dari Kayu	Industri dari Logam
(1)	(2)	(3)	(4)
<i>Jumlah tahun 2013</i>	-	64	19
Jumlah	-	64	19
01 Pekunden	-	6	-
02 Tanjungmeru	-	-	-
03 Kuwarisan	-	4	1
04 Kutowinangun	-	-	-
05 Lundong	-	7	1
06 Mekarsari	-	7	-
07 Babadsari	-	10	3
08 Ungaran	-	1	-
09 Mrinen	-	1	12
10 Pejagatan	-	1	-
11 Triwarno	-	1	2
12 Korowelang	-	-	-
13 Jlegiwinangun	-	5	-
14 Lumbu	-	6	-
15 Tanjungsari	-	3	-
16 Kaliputih	-	3	-
17 Tunjungseto	-	2	-
18 Pesalakan	-	-	-
19 Karang Sari	-	7	-

Sumber Data : Statistik Kecamatan Kutowinangun

Tabel 4.22 : Lanjutan

Desa	Industri Anyaman	Industri dari Gerabah	Industri Makanan
(1)	(5)	(7)	(8)
<i>Jumlah tahun 2013</i>	33	55	232
Jumlah	34	55	261
01 Pekunden	-	-	4
02 Tanjungmeru	4	-	16
03 Kuwarisan	-	5	26
04 Kutowinangun	-	-	47
05 Lundong	1	9	25
06 Mekarsari	-	9	14
07 Babadsari	4	-	11
08 Ungaran	-	-	12
09 Mrinen	-	-	4
10 Pejagatan	-	30	3
11 Triwarno	-	1	6
12 Korowelang	2	-	2
13 Jlegiwinangun	3	-	11
14 Lumbu	1	-	8
15 Tanjungsari	2	-	16
16 Kaliputih	6	1	28
17 Tunjungseto	2	-	11
18 Pesalakan	-	-	4
19 Karangsari	9	-	13

Sumber Data : Statistik Kecamatan Kutowinangun

Tabel 4.23 :

Banyaknya Penggilingan Padi Tempat Tetap dan Keliling di Kecamatan Kutowinangun Per Desa, 2014

Desa	Penggilingan Tempat Tetap	Penggilingan Keliling	Jumlah
(1)	(5)	(7)	(8)
<i>Jumlah tahun 2013</i>	54	3	57
Jumlah	53	3	56
01 Pekunden	1	-	1
02 Tanjungmeru	4	-	4
03 Kuwarisan	4	-	4
04 Kutowinangun	1	-	1
05 Lundong	1	-	1
06 Mekarsari	2	-	2
07 Babadsari	6	3	9
08 Ungaran	2	-	2
09 Mrinen	1	-	1
10 Pejagatan	2	-	2
11 Triwarno	2	-	2
12 Korowelang	2	-	2
13 Jlegiwinangun	5	-	5
14 Lumbu	6	-	6
15 Tanjungsari	4	-	4
16 Kaliputih	2	-	2
17 Tunjungseto	1	-	1
18 Pesalakan	2	-	2
19 Karang Sari	5	-	5

Sumber Data : Statistik Kecamatan Kutowinangun

BAB V

PERTANIAN

Produksi Padi Sawah di Kecamatan Kutowinangun tahun 2014 mencapai 16.473 ton dengan luas panen sebesar 2458 hektar.

Populasi ternak pada tahun 2014 mencapai 2457 ekor untuk ternak sapi potong, kerbau sebanyak 4 ekor, dan kambing sebanyak 20.833 ekor dan kuda sebanyak 44 ekor.

Produksi ikan di kolam mencapai 21,36 ton dengan luas areal 13956 m² dan produksi ikan di perairan umum mencapai 22,09 ton dengan luas areal seluas 25,83 Ha

Tabel 5.1 : Luas Panen, Produktivitas, dan Produksi Padi Sawah Di Kecamatan Kutowinangun Masa Tanam 2013/2014

Desa	Luas panen (Ha)	Produktivitas (Kw/Ha)	Produksi (Ton)
(1)	(2)	(3)	
Jumlah	1257		8728
01 Pekunden	50	61,04	305
02 Tanjungmeru	120	75,04	900
03 Kuwarisan	92	69,44	639
04 Kutowinangun	64	69,44	444
05 Lundong	60	67,20	403
06 Mekarsari	72	68,32	492
07 Babadsari	73	64,96	474
08 Ungaran	43	64,96	279
09 Mrinen	59	67,20	396
10 Pejagatan	34	61,15	208
11 Triwarno	64	69,44	444
12 Korowelang	4	60,65	24
13 Jlegiwinangun	48	69,44	333
14 Lumbu	65	65,52	425
15 Tanjungsari	137	77,28	1059
16 Kaliputih	41	69,44	285
17 Tunjungseto	33	63,84	211
18 Pesalakan	45	61,60	277
19 Karangsari	153	73,92	1131

Sumber Data : UPTD Pertanian Kecamatan Kutowinangun

Tabel 5.2 : Luas Panen dan Produksi Padi Ladang di Kecamatan Kutowinangun , 2014

Desa	Luas panen (Ha)	Produksi (Ton)
(1)	(2)	(3)
Jumlah	40	126
01 Pekunden	-	-
02 Tanjungmeru	-	-
03 Kuwarisan	-	-
04 Kutowinangun	-	-
05 Lundong	-	-
06 Mekarsari	-	-
07 Babadsari	-	-
08 Ungaran	-	-
09 Mrinen	-	-
10 Pejagatan	-	-
11 Triwarno	-	-
12 Korowelang	15	47,25
13 Jlegiwinangun	15	47,25
14 Lumbu	10	31,50
15 Tanjungsari	-	-
16 Kaliputih	-	-
17 Tunjungseto	-	-
18 Pesalakan	-	-
19 Karang Sari	-	-

Sumber Data : UPTD Pertanian Kecamatan Kutowinangun

Tabel 5.3 : Luas Panen dan Produksi Jagung Kecamatan Kutowinangun, 2014

	Luas panen (Ha)	Produksi (Ton)
(1)	(2)	(3)
Jumlah		
01 Pekunden	-	-
02 Tanjungmeru	-	-
03 Kuwarisan	-	-
04 Kutowinangun	-	-
05 Lundong	-	-
06 Mekarsari	-	-
07 Babadsari	-	-
08 Ungaran	-	-
09 Mrinen	4	6,40
10 Pejagatan	8	1,47
11 Triwarno	2	9,80
12 Korowelang	8	3,92
13 Jlegiwinangun	7	3,40
14 Lumbu	-	-
15 Tanjungsari	-	-
16 Kaliputih	-	-
17 Tunjungseto	-	-
18 Pesalakan	-	-
19 Karang Sari	-	-

Sumber Data : UPTD Pertanian Kecamatan Kutowinangun

Kecamatan Kutowinangun Dalam Angka 2015

Tabel 5.4 : Luas Panen dan Produksi Ubi Kayu Kecamatan Kutowinangun, 2014

No.	Luas panen (Ha)	Produksi (Ton)
(1)	(2)	(3)
Jumlah	39	273
01 Pekunden	-	-
02 Tanjungmeru	-	-
03 Kuwarisan	-	-
04 Kutowinangun	-	-
05 Lundong	-	-
06 Mekarsari	-	-
07 Babadsari	-	-
08 Ungaran	-	-
09 Mrinen	-	-
10 Pejagatan	8	56,00
11 Triwarno	4	28,00
12 Korowelang	16	112,00
13 Jlegiwinangun	11	77,00
14 Lumbu	-	-
15 Tanjungsari	-	-
16 Kaliputih	-	-
17 Tunjungseto	-	-
18 Pesalakan	-	-
19 Karangsari	-	-

Sumber Data : UPTD Pertanian Kecamatan Kutowinangun

Tabel 5.5 : Populasi Ternak Di Kecamatan Kutowinangun Dirinci Per Desa, 2014

No.	Sapi	Kerbau	Kambing	Kuda
(1)	(2)	(3)	(4)	(5)
Jumlah	1205	6	2010	13
01 Pekunden	31	-	77	-
02 Tanjungmeru	35	2	145	2
03 Kuwarisan	28	-	66	1
04 Kutowinangun	7	-	23	-
05 Lundong	33	-	82	-
06 Mekarsari	22	-	90	-
07 Babadsari	154	4	123	2
08 Ungaran	81	-	155	3
09 Mrinen	39	-	42	-
10 Pejagatan	28	-	147	-
11 Triwarno	84	-	163	-
12 Korowelang	109	-	136	-
13 Jlegiwinangun	202	-	164	-
14 Lumbu	53	-	178	-
15 Tanjungsari	30	-	54	2
16 Kaliputih	91	-	86	-
17 Tunjungseto	56	-	98	-
18 Pesalakan	78	-	70	-
19 Karangsari	44	-	111	3

Sumber Data : UPTD Peperla Kecamatan Kutowinangun

Tabel 5.6 : Populasi Unggas Di Kecamatan Kutowinangun Dirinci Per Desa, 2014

No.	Itik	Ayam Ras	Ayam Buras
(1)	(2)	(3)	(4)
Jumlah	7.245	7.200	16.290
01 Pekunden	225	-	436
02 Tanjungmeru	675	-	1.230
03 Kuwarisan	261	-	640
04 Kutowinangun	84	-	732
05 Lundong	671	1.400	874
06 Mekarsari	266	-	687
07 Babadsari	456	-	1.420
08 Ungaran	574	-	1.342
09 Mrinen	172	-	427
10 Pejagatan	629	-	792
11 Triwarno	542	3.000	1.241
12 Korowelang	320	2.800	894
13 Jlegiwinangun	486	-	924
14 Lumbu	261	-	871
15 Tanjungsari	327	-	632
16 Kaliputih	436	-	1.426
17 Tunjungseto	316	-	471
18 Pesalakan	182	-	390
19 Karang Sari	362	-	861

Sumber Data : UPTD Peperla Kecamatan Kutowinangun

Tabel 5.7 : Pemotongan Ternak Di Kecamatan Kutowinangun Dirinci Per Desa, 2014

No.	Sapi (Ekor)	Kerbau (Ekor)	Kambing (Ekor)
(1)	(2)	(3)	(4)
Jumlah	38	-	642
01 Pekunden	1	-	17
02 Tanjungmeru	1	-	26
03 Kuwarisan	2	-	23
04 Kutowinangun	3	-	49
05 Lundong	2	-	36
06 Mekarsari	-	-	34
07 Babadsari	2	-	46
08 Ungaran	5	-	48
09 Mrinen	-	-	41
10 Pejagatan	1	-	21
11 Triwarno	2	-	62
12 Korowelang	14	-	37
13 Jlegiwinangun	-	-	43
14 Lumbu	-	-	29
15 Tanjungsari	2	-	27
16 Kaliputih	3	-	21
17 Tunjungseto	-	-	22
18 Pesalakan	-	-	26
19 Karangsari	-	-	34

Sumber Data : UPTD Peperla Kecamatan Kutowinangun

Tabel 5.8 : Luas Areal dan Produksi Ikan di Kolam di Kecamatan Kutowinangun Dirinci Per Desa, 2014

No.	Luas (M2)	Produksi (Ton)
(1)	(2)	(3)
Jumlah	7040	16,58
01 Pekunden	-	-
02 Tanjungmeru	88	0,50
03 Kuwarisan	465	0,40
04 Kutowinangun	46	0,20
05 Lundong	218	0,10
06 Mekarsari	579	2,60
07 Babadsari	1339	2,10
08 Ungaran	567	3,00
09 Mrinen	921	1,10
10 Pejagatan	82	0,10
11 Triwarno	654	1,20
12 Korowelang	77	0,30
13 Jlegiwinangun	628	1,80
14 Lumbu	385	0,10
15 Tanjungsari	358	0,30
16 Kaliputih	101	0,80
17 Tunjungseto	156	0,50
18 Pesalakan	54	0,08
19 Karangsari	322	1,40

Sumber Data : UPTD Peperla Kecamatan Kutowinangun

Tabel 5.9 : Luas Areal dan Produksi Ikan di Perairan Umum Di Kecamatan Kutowinangun Dirinci Per Desa, 2014

No.	Luas (Ha)	Produksi (ton)
(1)	(2)	(3)
Jumlah	25,83	1,70
01 Pekunden	0,75	-
02 Tanjungmeru	4,93	0,20
03 Kuwarisan	0,75	0,27
04 Kutowinangun	1,20	-
05 Lundong	0,20	0,02
06 Mekarsari	1,40	0,20
07 Babadsari	3,00	0,05
08 Ungaran	1,50	0,07
09 Mrinen	1,10	0,10
10 Pejagatan	2,00	0,09
11 Triwamo	1,50	0,01
12 Korowelang	0,50	0,01
13 Jlegiwinangun	1,20	0,01
14 Lumbu	0,50	0,12
15 Tanjungsari	0,50	0,26
16 Kaliputih	1,80	0,09
17 Tunjungseto	0,90	0,02
18 Pesalakan	0,60	0,02
19 Karang Sari	1,50	0,16

Sumber Data : UPTD Peperla Kecamatan Kutowinangun

DATA MENCERDASKAN BANGSA

ISBN 978-602-1303-90-0



**BADAN PUSAT STATISTIK
KABUPATEN KEBUMEN
JL. ARUNGBINANG NO. 17 A KEBUMEN TELP.
0287381163**