

# KECAMATAN BINJAI UTARA

## 2010



**Koordinator Statistik Kecamatan  
Binjai Utara**

# KECAMATAN BINJAI UTARA

## DALAM ANGKA

2010



KOORDINATOR STATISTIK KECAMATAN  
KECAMATAN BINJAI UTARA

## **KATA SAMBUTAN**

Penerbitan publikasi “ KECAMATAN BINJAI UTARA DALAM ANGKA 2010 “ Merupakan hasil nyata Kordinator Statistik Kecamatan dalam upaya menyediakan data, guna penyusunan perencanaan pembangunan maupun sebagai alat mengevaluasi sejauh mana pembangunan yang belum dan telah dilaksanakan khususnya di Kecamatan Binjai Utara.

Dengan adanya publikasi ini kita memiliki sebagian kecil sumber data yang dapat di manfaatkan oleh berbagai pihak guna menyusun perencanaan yang baik, sistematis, menyeluruh dan terpadu.

Kami sambut dengan baik terbitnya publikasi “KECAMATAN BINJAI UTARA DALAM ANGKA 2010 “ ini sebagai upaya Koordinator Statistik Kecamatan dalam menyediakan data Statistik untuk memenuhi prasarana pembangunan di Kecamatan Binjai Utara.

Binjai .....  
CAMAT BINJAI UTARA

Suspendi S.sos  
NIP. 19650428 198602 1 006

## **KATA PENGANTAR**

Pada era pembangunan saat ini kebutuhan akan data statistik semakin dirasakan pentingnya. Publikasi “ KECAMATAN BINJAI UTARA DALAM ANGKA 2010 ” yang datanya bersumber dari kegiatan rutin, survei, sensus serta dilengkapi oleh data – data sekunder dari Dinas dan Instansi Pemerintah maupun swasta diharapkan dapat memenuhi kebutuhan data, khususnya data di Kecamatan Binjai Utara

Publikasi ini terdiri dari berbagai tabel yang dirinci menurut kelurahan keadaan akhir tahun 2009 dimaksud untuk memberi gambaran tentang potensi wilayah kelurahan serta keadaan sosial ekonomi secara menyeluruh di Kecamatan Binjai Utara.

Pada kesempatan ini kami mengucapkan terima kasih yang tulus kepada semua pihak yang telah membantu, khususnya kepada Bapak Camat dan Lurah hingga dapat terwujudnya publikasi ini. Semoga terus kita tingkatkan kerjasama pada masa- masa mendatang .

Saran dan kritik sehat dari semua pihak guna perbaikan pada penerbitan mendatang, kami terima dengan senang hati.

Binjai, .....  
Koordinator Statistik Kecamatan  
Binjai Utara

SENTOSA  
NIP .19661101 198903 1 003

## DAFTAR ISI

Peta Kecamatan Binjai Utara	
Kata Sambutan	
Kata Pengantar	
Daftar Isi	
<i>BAB</i> 1. Geografi .....	1
<i>BAB</i> 2. Pemerintahan .....	5
<i>BAB</i> 3. Penduduk dan Tenaga Kerja .....	8
<i>BAB</i> 4. Sosial .....	23
<i>BAB</i> 5. Pertanian .....	36
<i>BAB</i> 6. Ekonomi .....	44
<i>BAB</i> 7. Harga-harga .....	47
<i>BAB</i> 8. Apendiks .....	54

## Daftar Tabel

1.1	Letak dan geografis kecamatan Binjai Utara	2
1.2	Perbandingan Curah hujan di kecamatan Binjai Utara	3
2.1	Status klasifikasi dan luas kelurahan	5
2.2	Banyaknya lingkungan dusun	6
2.3	Banyaknya Anggota Perlindungan Masyarakat (LINMAS) di Kecamatan Binjai Utara 2009	7
3.1	Luas, jumlah penduduk dan kepadatan penduduk	9
3.2	Penduduk menurut jenis kelamin	10
3.3	Penduduk menurut dewasa dan anak-anak	11
3.4	Penduduk usia 0-14 (anak-anak) menurut jenis kelamin per kelurahan	12
3.5	Penduduk usia 15 tahun ke atas menurut jenis kelamin per kelurahan	13
3.6	Banyaknya penduduk, rumah tangga dan rata-rata jiwa per rumah tangga	14
3.7	Perkembangan jumlah penduduk, tahun 1999 – 2009 di rinci per jenis kelamin	15
3.8	Persentase penduduk menurut agama	16
3.9	Persentase penduduk menurut suku bangsa	17
3.10	Perbandingan jumlah penduduk per kecamatan	18
3.11	Penduduk menurut Kelompok Umur di Kecamatan Binjai Utara Tahun 2009	19
3.1	Grafik perkembangan penduduk tahun 1999-2009	20
3.2	Grafik perbandingan jumlah penduduk per Kecamatan	21
3.3	Grafik Penduduk menurut Kelompok Umur di Kecamatan Binjai Utara Tahun 2009	22
3.4	Grafik Penduduk menurut Jenis Kelamin di Kecamatan Binjai Utara Tahun 2009	23
4.1	Banyaknya TK negeri dan swasta	25
4.2	Banyaknya SD, SLTP, SLTA dan SMK Negeri dan Swasta	26
4.3	Banyaknya Sekolah, Guru dan Murid Sekolah Dasar Negeri dan Swasta dirinci per Kelurahan	27

4.4	Banyaknya Sekolah, Guru dan Murid SLTP Negeri dan Swasta dirinci per Kelurahan	28
4.5	Banyaknya Sekolah, Guru dan Murid SMA Negeri dan Swasta dirinci per Kelurahan	29
4.6	Banyaknya Sekolah, Guru dan Murid SMK Negeri dan Swasta dirinci per Kelurahan	30
4.7	Banyaknya Sekolah, Lokal, Guru dan Murid Madrasah Diniyah, Ibtidaiyah, Tsanawiyah dan Aliyah dirinci per Kelurahan	31
4.8	Banyaknya sarana kesehatan di Binjai Utara	32
4.9	Basis program KB kecamatan Binjai Utara	33
4.10	Jumlah akseptor KB aktif menurut alat kontrasepsi	34
4.11	Jumlah tahapan keluarga sejahtera dirinci per kelurahan	35
4.12	Banyaknya sarana ibadah	36
5.1	Luas kelurahan dan penggunaan lahan	38
5.2	Luas panen, Produksi tanaman padi dan palawija	39
5.3	Luas panen, Produksi tanaman sayur	40
5.4	Luas panen, Produksi tanaman buah-buahan	41
5.5	Populasi ternak besar di kecamatan Binjai Utara	42
5.6	Populasi ternak kecil di kecamatan Binjai Utara	43
5.7	Populasi ternak unggas di kecamatan Binjai Utara	44
6.1	Target pencapaian dan persentase pencapaian pajak bumi dan bangunan dirinci per kelurahan	46
6.2	Banyaknya koperasi di kecamatan Binjai Utara	47
7.1	Perkembangan harga eceran rokok, tembakau, korek api	49
7.2	Perkembangan harga sayur-sayuran	50
7.3	Perkembangan harga buah-buahan	51
7.4	Perkembangan harga bahan strategis lainnya	52
7.5	Perkembangan harga rata-rata 9 bahan pokok	53
7.6	Perkembangan harga ikan asin	54
8.1	Timbangan, takaran dan ukuran sistem matrik	56
8.2	Ukuran system matrik dalam bentuk ukuran jenis lain	58

<http://binjaikota.bps.go.id>

# BAB. 1 GEOGRAFI

Tabel 1.1. Letak dan Geografis Kecamatan Binjai Utara

<u>KECAMATAN BINJAI UTARA</u>	
1. Terletak antara	: 3° 31' 40" – 3° 40' 2" Lintang Utara 98° 27' 3" – 98° 32' 32" Bujur Timur
2. Luas Areal	: ± 2359,12 KM <sup>2</sup>
3. Letak di atas permukaan laut	: ± 28 M
4. Batas-batas Wilayah :	
Barat	: Kecamatan Hampan Perak Kab. Deli Serdang dan Kecamatan Binjai Kab. Langkat
Timur	: Kecamatan Binjai Timur
Selatan	: Kecamatan Binjai Kota
Utara	: Kecamatan Binjai Barat

Sumber : Badan Meteorologi dan Geofisika Balai Wilayah I Stasiun Klimatologi Sampali Medan

Tabel 1.2 Perbandingan Curah Hujan di Kecamatan Binjai Utara 2009

Bulan	Curah Hujan	Hari Hujan
(1)	(2)	(3)
1. Januari	208	9
2. Pebruari	23	2
3. Maret	367	13
4. April	82	8
5. M e i	215	15
6. Juni	30	4
7. Juli	201	8
8. Agustus	178	11
9. September	256	13
10. Oktober	429	16
11. Nopember	201	11
12. Desember	135	7
Rata-rata	193,75	10

Sumber : Dinas Pertanian Kota Binjai

BAB. 2  
PEMERINTAHAN

<http://binjaiikota.bps.go.id>



Tabel 2.1 Status Klasifikasi dan luas Kelurahan di Kecamatan Binjai Utara 2009

Kelurahan	Status Desa/Kelurahan	Klasifikasi	Luas (Km <sup>2</sup> )
(1)	(2)	(3)	(4)
1. Pahlawan	Kelurahan	Swasembada	1,17
2. Jatinegara	Kelurahan	Swasembada	0,31
3. Nangka	Kelurahan	Swasembada	1,21
4. Jati Makmur	Kelurahan	Swasembada	3,32
5. Damai	Kelurahan	Swasembada	0,75
6. Kebun Lada	Kelurahan	Swasembada	1,35
7. Cengkeh Turi	Kelurahan	Swasembada	10,08
8. Jati Karya	Kelurahan	Swasembada	2,21
9. Jati Utomo	Kelurahan	Swasembada	3,19
Kec Binjai Utara			23,59

Sumber : Kantor Camat Kecamatan Binjai Utara

Tabel 2.2 Banyaknya Lingkungan / Dusun di Kecamatan Binjai Utara 2009

Kelurahan	Lingkungan	
(1)	(2)	
1. Pahlawan	9	
2. Jatinegara	7	
3. Nangka	6	
4. Jati Makmur	5	
5. Damai	8	
6. Kebun Lada	5	
7. Cengkeh Turi	11	
8. Jati Karya	7	
9. Jati Utomo	6	
Kec Binjai Utara		64

Sumber : Kantor Camat Kecamatan Binjai Utara

Tabel : 2.3. Banyaknya Anggota Perlindungan Masyarakat (LINMAS) per Kelurahan di Kecamatan Binjai Utara Tahun 2009

Kantor Camat/ Kelurahan	Jumlah (Orang)
(1)	(2)
Kantor Camat	-
1. Pahlawan	31
2. Jatinegara	29
3. Nangka	30
4. Jati Makmur	30
5. Damai	24
6. Kebun Lada	30
7. Cengkeh Turi	30
8. Jati Karya	30
9. Jati Utomo	10

Sumber : Kantor Camat Kecamatan Binjai Utara

<http://benjalikota.bps.go.id>

## BAB.3 KEPENDUDUKAN

Tabel 3.1 Luas, Jumlah Penduduk dan Kepadatan Penduduk per Kelurahan di Kecamatan Binjai Utara 2009

Kelurahan	Luas (Km <sup>2</sup> )	Penduduk	Kepadatan Penduduk Per Km <sup>2</sup>
(1)	(2)	(3)	(4)
1. Pahlawan	1,17	10 093	8 626
2. Jatinegara	0,31	3 523	11 365
3. Nangka	1,21	10 204	8 433
4. Jati Makmur	3,32	8 758	2 638
5. Damai	0,75	5 716	7 624
6. Kebun Lada	1,35	4 709	3 488
7. Cengkeh Turi	10,08	11 249	1 116
8. Jati Karya	2,21	9 301	4 209
9. Jati Utomo	3,19	10 138	3 178
<b>Kecamatan Binjai Utara</b>	<b>23,59</b>	<b>73 693</b>	<b>3 124</b>

Sumber : Badan Pusat Statistik Kota Binjai

Tabel : 3.2 Penduduk Menurut Jenis Kelamin Per Kelurahan di Kecamatan Binjai Utara Tahun 2009

Kelurahan	Laki-Laki	Perempuan	Jumlah
(1)	(2)	(3)	(4)
1. Pahlawan	5 082	5 011	10 093
2. Jatinegara	1 821	1 702	3 523
3. Nangka	5 081	5 124	10 204
4. Jati Makmur	4 394	4 364	8 758
5. Damai	2 877	2 841	5 716
6. Kebun Lada	2 389	2 320	4 709
7. Cengkeh Turi	5 574	5 675	11 249
8. Jati Karya	4 582	4 719	9 301
9. Jati Utomo	4 976	5 162	10 138
<b>Jumlah</b>	<b>36 775</b>	<b>36 918</b>	<b>73 693</b>

Sumber : Badan Pusat Statistik Kota Binjai

Tabel : 3.3

Penduduk Dewasa dan Anak-Anak  
di Kecamatan Binjai Utara Tahun 2009

Kelurahan	Usia 0 -14 th	Usia 15+th	Jumlah
(1)	(2)	(3)	(4)
1. Pahlawan	2 469	7 624	10 093
2. Jatinegara	863	2 660	3 523
3. Nangka	2 494	7 710	10 204
4. Jati Makmur	2 140	6 618	8 758
5. Damai	1 397	4 319	5 716
6. Kebun Lada	1 152	3 557	4 709
7. Cengkeh Turi	2 751	8 498	11 249
8. Jati Karya	2 274	7 027	9 301
9. Jati Utomo	2 477	7 661	10 138
<b>Jumlah</b>	<b>18 017</b>	<b>55 676</b>	<b>73 693</b>

Sumber : Badan Pusat Statistik Kota Binjai

Kecamatan Binjai Utara Dalam Angka 2010

Tabel : 3.4 Penduduk Usia 0-14 (Anak-anak) Menurut Jenis Kelamin  
per Kelurahan di Kecamatan Binjai Utara Tahun 2009

Kelurahan	Laki-laki	Perempuan	Jumlah
(1)	(2)	(3)	(4)
1. Pahlawan	1 239	1 230	2 469
2. Jatinegara	445	418	863
3. Nangka	1 237	1 257	2 494
4. Jati Makmur	1 069	1 071	2 140
5. Damai	700	697	1 397
6. Kebun Lada	583	569	1 152
7. Cengkeh Turi	1 358	1 393	2 751
8. Jati Karya	1 115	1 159	2 274
9. Jati Utomo	1 212	1 265	2 477
<b>Jumlah</b>	<b>8 958</b>	<b>9 059</b>	<b>18 017</b>

Sumber : Badan Pusat Statistik Kota Binjai

Kecamatan Binjai Utara Dalam Angka 2010

Tabel : 3.5 Penduduk Usia 15 tahun keatas (Dewasa) dirinci Menurut Jenis Kelamin per Kelurahan di Kecamatan Binjai Utara Tahun 2009

Kelurahan	Laki-laki	Perempuan	Jumlah
(1)	(2)	(3)	(4)
1. Pahlawan	3 843	3 781	7 624
2. Jatinegara	1 376	1 284	2 660
3. Nangka	3 844	3 867	7 711
4. Jati Makmur	3 325	3 293	6 618
5. Damai	2 177	2 144	4 321
6. Kebun Lada	1 806	1 751	3 557
7. Cengkeh Turi	4 216	4 282	8 498
8. Jati Karya	3 467	3 560	7 027
9. Jati Utomo	3 764	3 897	7 661
<b>Jumlah</b>	<b>27 818</b>	<b>27 859</b>	<b>55 677</b>

Sumber : Badan Pusat Statistik Kota Binjai

Tabel : 3.6 Banyaknya Penduduk, Rumah Tangga dan Rata-rata Jiwa Per Rumah Tangga dirinci per Kelurahan di Kecamatan Binjai Utara Tahun 2009

Kelurahan	Rumah Tangga	Penduduk	Rata-rata Jiwa Per Rumah Tangga
(1)	(2)	(3)	(4)
1. Pahlawan	2 490	10 093	4,05
2. Jatinegara	1 020	3 523	3,45
3. Nangka	2 202	10 204	4,63
4. Jati Makmur	2 009	8 758	4,36
5. Damai	1 396	5 716	4,09
6. Kebun Lada	1 118	4 709	4,21
7. Cengkeh Turi	2 433	11 249	4,62
8. Jati Karya	2 055	9 301	4,64
9. Jati Utomo	2 232	10 138	4,54
<b>Jumlah</b>	<b>16 954</b>	<b>73 693</b>	<b>4,34</b>

Sumber : Badan Pusat Statistik Kota Binjai

Tabel : 3.7 Perkembangan Jumlah Penduduk, Tahun 1999 - 2009 dirinci per Jenis Kelamin di Kecamatan Binjai Utara

Tahun	Laki-laki	Perempuan	Jumlah
(1)	(2)	(3)	(4)
1999	29 241	29 113	58 354
2000	30 056	29 721	39 777
2001	30 346	30 417	60 763
2002	31 026	30 686	61 712
2003	32 355	32 304	64 659
2004	33 629	33 572	67 201
2005	34 450	34 391	68 841
2006	35 224	35 489	70 713
2007	36 054	35 644	71 698
2008	36 125	36 292	72 417
2009	36 775	36 918	73 693

Sumber : Badan Pusat Statistik Kota Binjai

Tabel : 3.8 Persentase Penduduk Menurut Agama dirinci Menurut Jenis Kelamin di Kecamatan Binjai Utara Tahun 2009

Agama	Laki-laki (%)	Perempuan (%)	Jumlah (%)
(1)	(2)	(3)	(4)
Islam	44,82	44,43	89,25
Katolik	0,617	0,669	1,286
Protestan	3,659	3,754	7,413
Hindu	0,060	0,088	0,139
Budha	0,944	0,953	1,897
Lainnya	0,005	0,003	0,008
Jumlah	50,107	49 893	100,00

Sumber : Badan Pusat Statistik Kota Binjai

Tabel : 3.9 Persentase Penduduk Menurut Suku Bangsa di Kecamatan Binjai Utara Tahun 2009

Suku Bangsa	%
(1)	
Jawa	55,77
Karo	3,82
Mandailing/angkola	10,31
Melayu	3,81
Batak tapanuli/Toba	8,57
Nias	0,26
Lainnya	17,45
Jumlah	100,00

Sumber : Badan Pusat Statistik Kota Binjai

Tabel : 3.10 Perbandingan Jumlah Penduduk per Kecamatan di Kota Binjai dirinci menurut Jenis Kelamin Tahun 2009

Kecamatan	Laki-laki	Perempuan	Jumlah
(1)	(2)	(3)	(4)
Kecamatan Binjai Selatan	23 558	23 390	46 948
Kecamatan Binjai Kota	19 170	19 195	38 365
Kecamatan Binjai Timur	27 410	27 331	54 741
Kecamatan Binjai Utara	36 775	36 918	73 693
Kecamatan Binjai Barat	20 708	22 650	43 358
Jumlah	127 621	129 484	257 105

Sumber : Badan Pusat Statistik Kota Binjai

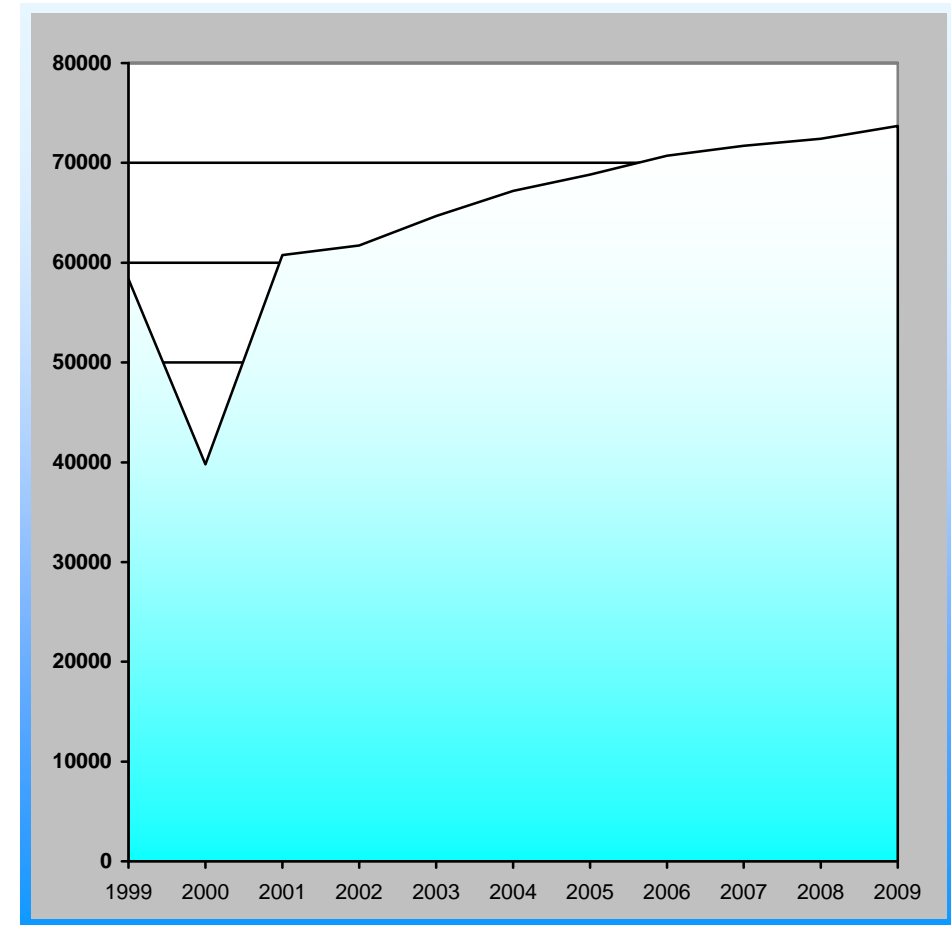


Tabel : 3.11 Penduduk menurut kelompok umur di Kecamatan Binjai Utara dirinci menurut Jenis Kelamin Tahun 2009

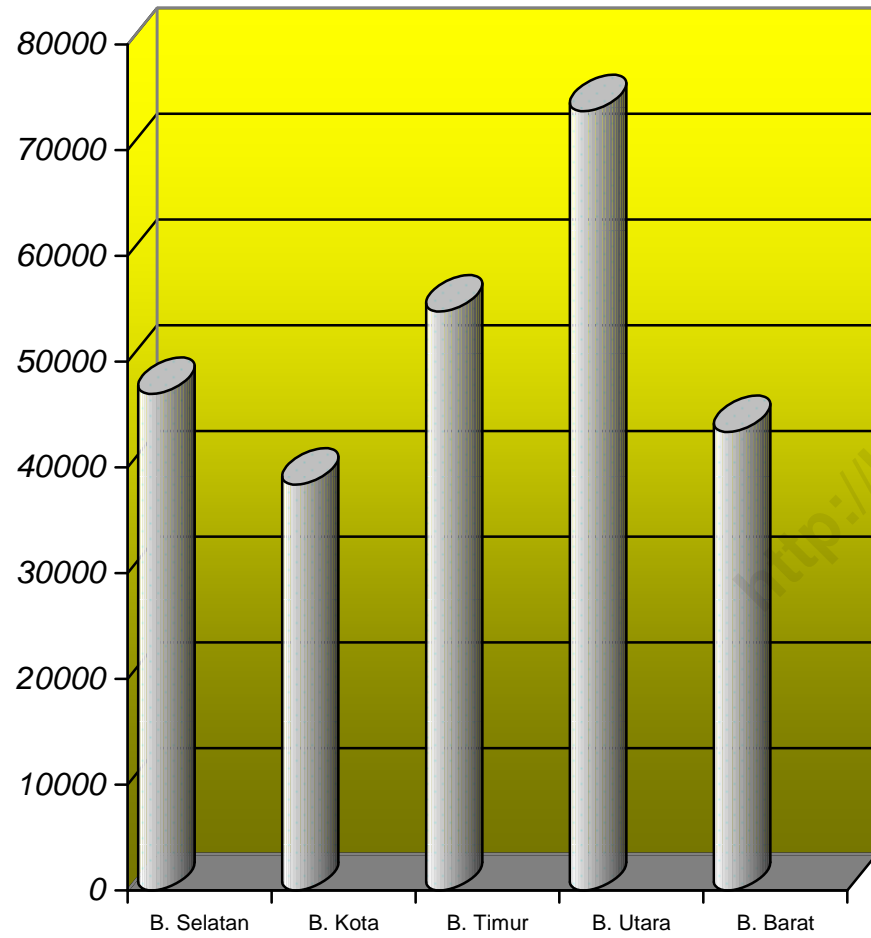
Kelompok Umur	Laki-laki	Perempuan	Jumlah
(1)	(2)	(3)	(4)
0 - 4	2 674	2 753	5 427
5 - 9	2 980	2 957	5 937
10-14	3 304	3 348	6 652
15-19	4 202	4 811	9 013
20-24	4 025	3 969	7 994
25-29	3 800	3 727	7 527
30-34	3 359	3 272	6 631
35-39	2 696	2 925	5 621
40-44	2 607	2 552	5 159
45-49	2 245	1 924	4 169
50-54	1 899	1 518	3 417
55-59	1 049	1 041	2 090
60-64	813	803	1 616
65 +	1 123	1 317	2 440
<b>JUMLAH</b>	<b>36 775</b>	<b>36 918</b>	<b>73 693</b>

Sumber : Badan Pusat Statistik Kota Binjai

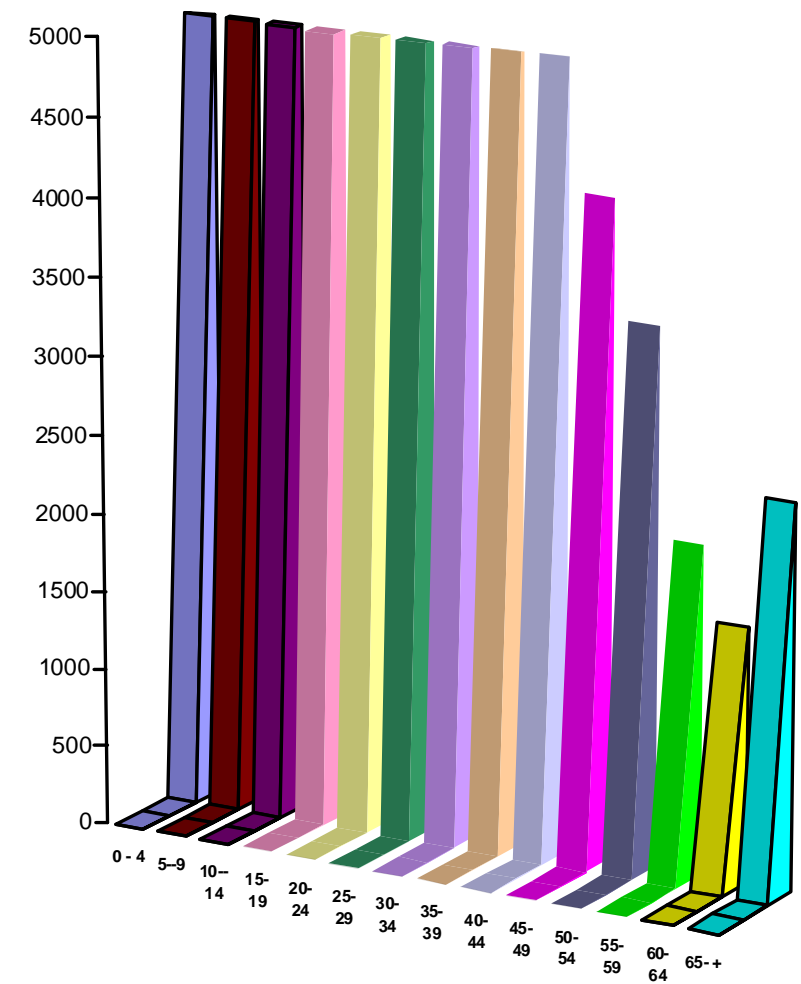
Grafik: 3.1 Grafik Perkembangan Jumlah Penduduk di Kecamatan Binjai Utara Tahun 1999-2009



Grafik: 3.2 Grafik Perbandingan jumlah Penduduk Antar Kecamatan di Utara Binjai 2008

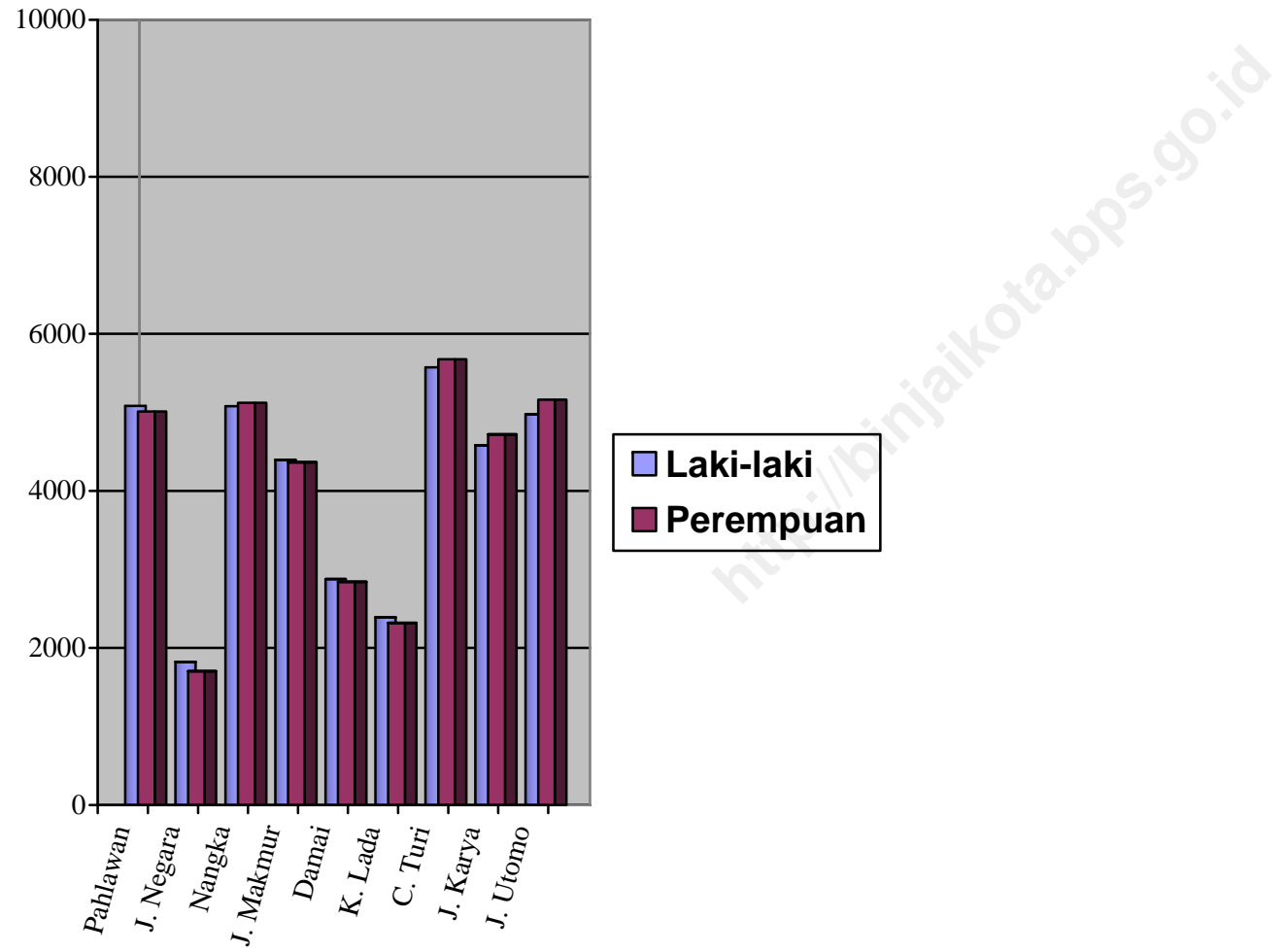


Grafik: 3.3 Grafik Penduduk menurut Kelompok Umur di Kecamatan Binjai Utara Tahun 2009



Grafik: 3.4

Grafik Penduduk Menurut Jenis Kelamin di Kecamatan Binjai Utara Tahun 2009



<http://binjaikota.bps.go.id>

BAB. 4  
SOSIAL

Tabel : 4.1 Banyaknya TK Negeri dan Swasta dirinci per Kelurahan di Kecamatan Binjai Utara 2009

Kelurahan	Sekolah		Siswa		Ruang kelas	
	Negeri	Swasta	Lk	Pr	Negeri	Swasta
	(1)	(2)	(3)	(4)	(5)	(6)
1. Pahlawan	-	2	23	25	-	5
2. Jatinegara	-	-	-	-	-	-
3. Nangka	-	2	21	21	-	4
4. Jati Makmur	-	-	-	-	-	-
5. Damai	-	-	-	-	-	-
6. Kebun Lada	-	1	7	14	-	3
7. Cengkeh Turi	1	-	5	5	2	-
8. Jati Karya	-	3	95	94	-	13
9. Jati Utomo	-	1	10	14	-	3
<b>Kec Binjai Utara</b>	<b>1</b>	<b>9</b>	<b>161</b>	<b>173</b>	<b>2</b>	<b>28</b>

Sumber : Kantor Camat Kecamatan Binjai Utara  
Kecamatan Binjai Utara Dalam Angka 2010

Tabel : 4.2 Banyaknya SD, SLTP, SMA dan SMK Negeri dan Swasta dirinci per Kelurahan di Kecamatan Binjai Utara 2009

Kelurahan	SD		SMP		SMA		SMK	
	Negeri	Swas	Negeri	Swas	Negeri	Swas	Negeri	Swas
	(1)	(2)	(3)	(4)	(5)	(6)	(7)	(8)
1. Pahlawan	3	1	-	1	-	1	-	1
2. Jatinegara	2	-	-	1	-	-	-	-
3. Nangka	10	2	-	2	1	3	-	-
4. Jati Makmur	1	1	1	1	-	-	-	-
5. Damai	5	1	-	-	-	-	-	-
6. Kebun Lada	4	1	1	2	-	1	-	2
7. Cengkeh Turi	4	-	-	-	-	-	-	-
8. Jati Karya	2	4	-	3	-	2	-	2
9. Jati Utomo	5	-	-	1	-	1	-	1
<b>Kec Binjai Utara</b>	<b>36</b>	<b>10</b>	<b>2</b>	<b>11</b>	<b>1</b>	<b>8</b>	<b>-</b>	<b>6</b>

Sumber : Dinas P &P Utara Binjai  
Kecamatan Binjai Utara Dalam Angka 2010

Tabel : 4.3 Banyaknya Sekolah, Guru dan Murid Sekolah Dasar dirinci per Kelurahan di Kecamatan Binjai Utara 2009

Kelurahan	Sekolah		Guru	Murid
	Negeri	Swasta		
	(1)	(2)		
1. Pahlawan	3	1	47	519
2. Jatinegara	2	-	31	514
3. Nangka	10	2	206	1 803
4. Jati Makmur	1	1	32	637
5. Damai	5	1	71	992
6. Kebun Lada	4	1	57	562
7. Cengkeh Turi	4	-	51	856
8. Jati Karya	2	4	43	1 542
9. Jati Utomo	5	-	74	1 411
<b>Kec Binjai Utara</b>	<b>36</b>	<b>10</b>	<b>612</b>	<b>8 836</b>

Sumber : Kantor Dinas P & P Utara Binjai  
Kecamatan Binjai Utara Dalam Angka 2010

Tabel : 4.4 Banyaknya Sekolah, Guru dan Murid SLTP Negeri dan Swasta dirinci per Kelurahan di Kecamatan Binjai Utara 2009

Kelurahan	Sekolah		Guru		Murid	
	Negeri	Swasta	Negeri	Swasta	Negeri	Swasta
	(1)	(2)	(3)	(4)	(5)	(6)
1. Pahlawan	-	1	-	19	-	204
2. Jatinegara	-	1	-	12	-	37
3. Nangka	-	2	-	35	-	283
4. Jati Makmur	1	1	52	28	854	12
5. Damai	-	-	-	-	-	-
6. Kebun Lada	1	2	52	28	854	12
7. Cengkeh Turi	-	-	-	-	-	-
8. Jati Karya	-	3	-	63	-	579
9. Jati Utomo	-	1	-	39	-	552
<b>Kec Binjai Utara</b>	<b>2</b>	<b>11</b>	<b>127</b>	<b>246</b>	<b>1 835</b>	<b>2 203</b>

Sumber : Kantor Dinas P & P Utara Binjai  
Kecamatan Binjai Utara Dalam Angka 2010

Tabel : 4.5 Banyaknya Sekolah, Guru dan Murid SMA dirinci per Kelurahan di Kecamatan Binjai Utara 2009

Kelurahan	Sekolah		Guru		Murid	
	Negeri	Swasta	Negeri	Swasta	Negeri	Swasta
	(1)	(2)	(3)	(4)	(5)	(6)
1. Pahlawan	-	1	-	14	-	65
2. Jatinegara	-	-	-	-	-	-
3. Nangka	1	3	51	44	613	180
4. Jati Makmur	-	-	-	-	-	-
5. Damai	-	-	-	-	-	-
6. Kebun Lada	-	1	-	25	-	440
7. Cengkeh Turi	-	-	-	-	-	-
8. Jati Karya	-	2	-	31	-	193
9. Jati Utomo	-	1	-	26	-	248
<b>Kec Binjai Utara</b>	<b>1</b>	<b>8</b>	<b>51</b>	<b>140</b>	<b>613</b>	<b>1 126</b>

Sumber : Kantor Dinas P & P Utara Binjai  
Kecamatan Binjai Utara Dalam Angka 2010

Tabel : 4.6 Banyaknya Sekolah, Guru dan Murid SMK dirinci per Kelurahan di Kecamatan Binjai Utara 2009

Kelurahan	Sekolah		Guru	Murid
	Negeri	Swasta		
	(1)	(2)	(3)	(4)
1. Pahlawan	-	1	12	86
2. Jatinegara	-	-	-	-
3. Nangka	-	-	-	-
4. Jati Makmur	-	-	-	-
5. Damai	-	-	-	-
6. Kebun Lada	-	2	72	1 392
7. Cengkeh Turi	-	-	-	-
8. Jati Karya	-	2	32	482
9. Jati Utomo	-	1	16	97
<b>Kec Binjai Utara</b>	<b>-</b>	<b>6</b>	<b>132</b>	<b>2 057</b>

Sumber : Kantor Dinas P & P Utara Binjai  
Kecamatan Binjai Utara Dalam Angka 2010

Tabel : 4.7 Banyaknya Sekolah, Lokal, Guru, dan Murid Madrasah Diniyah ,Ibtidaiyah, Tsanawiyah dan Aliyah di Kecamatan Binjai Utara Tahun 2009

Kelurahan	Diniyah	Ibtidaiyah	Tsanawiyah	Aliyah
(1)	(2)	(3)	(4)	(5)
Sekolah/Madrasah	15	2	4	2
Guru PNS	-	7	6	4
Guru Honor	92	15	60	35
Murid	973	143	317	102

Sumber : Kantor DEPAG Utara Binjai

Tabel : 4.8 Banyaknya Sarana Kesehatan di Kecamatan Binjai Utara Tahun 2009

Kelurahan	Rumah Sakit	Puskesmas	Puskesmas Pembantu	Balai pengobatan	Pos yandu
(1)	(2)	(3)	(4)	(5)	(6)
1. Pahlawan	-	-	-	1	10
2. Jatinegara	-	-	-	2	7
3. Nangka	-	-	1	-	6
4. Jati Makmur	1	1	-	-	7
5. Damai	-	-	-	-	8
6. Kebun Lada	1	1	-	2	5
7. Cengkeh Turi	-	-	1	1	11
8. Jati Karya	1	-	1	1	7
9. Jati Utomo	-	-	1	1	6
Kec Binjai Utara	3	2	4	8	67

Sumber : PPL KB Kecamatan Binjai Utara



Tabel : 4.9 Basis Program Keluarga Berencana Nasional Kecamatan Binjai Utara tahun 2009

Uraian	Jumlah
(1)	(2)
PPKBD	9
Sub PPKBD	69
Kelompok KB	69
Kelompok Kegiatan BKB	9
Kelompok Kegiatan BKR	1
Kelompok PIK-KPR	1
Kelompok Kegiatan BKL	9
Kelompok BLK	1
UPPKKS	10

Sumber : PPL KB Kecamatan Binjai Utara  
Kecamatan Binjai Utara Dalam Angka 2010

Tabel : 4.10 Jumlah Akseptor Keluarga Berencana Aktif Menurut Alat Kontrasepsi di Kecamatan Binjai Utara 2009

Kelurahan	IUD	Pil	Kondom	Suntik	Implant	MOP/ MOW
(1)	(2)	(3)	(4)	(5)	(6)	(7)
1. Pahlawan	157	274	32	455	80	83
2. Jatinegara	32	116	19	155	23	28
3. Nangka	51	274	35	391	56	62
4. Jati Makmur	30	404	15	446	54	48
5. Damai	28	369	7	210	97	35
6. Kebun Lada	26	237	22	151	46	27
7. Cengkeh Turi	87	527	40	514	118	68
8. Jati Karya	69	472	19	327	62	63
9. Jati Utomo	70	423	21	377	123	44
Kec Binjai Utara	550	3 096	210	3 026	659	458

Sumber : PPL KB Kecamatan Binjai Utara  
Kecamatan Binjai Utara Dalam Angka 2010

Tabel : 4.11 Jumlah Tahapan Keluarga Sejahtera dirinci per Kelurahan di Kecamatan Binjai Utara 2009

Kelurahan	Pra Sejahtera	KS.I	KS.II	KS.III	KS III Plus	Jmlh
(1)	(2)	(3)	(4)	(5)	(6)	(7)
1. Pahlawan	10	231	1 615	547	81	2 484
2. Jatinegara	-	148	300	366	24	838
3. Nangka	11	226	467	1 298	9	2 011
4. Jati Makmur	23	293	689	947	107	2 059
5. Damai	2	343	498	491	157	1 491
6. Kebun Lada	2	125	285	616	70	1 098
7. Cengkeh Turi	3	207	609	1 337	210	2 366
8. Jati Karya	9	280	448	1 245	46	2 026
9. Jati Utomo	6	228	321	1 482	50	2 087
<b>Kec Binjai Utara</b>	<b>66</b>	<b>2 081</b>	<b>5 232</b>	<b>8 329</b>	<b>759</b>	<b>16 460</b>

Sumber : PPL KB Kecamatan Binjai Utara

Tabel : 4.12 Banyaknya Sarana Ibadah di Kecamatan Binjai Utara Tahun 2009

Kelurahan	Mesjid	Gereja	Pura	Vihara/ Kelenteng
(1)	(2)	(3)	(4)	(5)
1. Pahlawan	5	2	1	1
2. Jatinegara	3	1	-	-
3. Nangka	6	2	-	-
4. Jati Makmur	2	2	-	-
5. Damai	3	-	-	-
6. Kebun Lada	3	-	-	-
7. Cengkeh Turi	4	-	-	-
8. Jati Karya	4	-	-	-
9. Jati Utomo	4	1	-	6
<b>Kec Binjai Utara</b>	<b>34</b>	<b>8</b>	<b>1</b>	<b>7</b>

Sumber : Kantor Camat Kecamatan Binjai Utara

BAB. 5  
PERTANIAN

<http://binjikota.bps.go.id>

Tabel : 5.1 Luas Kelurahan dan Penggunaan lahan di Kecamatan Binjai Utara Tahun 2009

Kelurahan	Luas Kelurahan (Ha)	Luas Lahan Sawah (Ha)	Lahan pertanian Bukan Sawah (Ha)	Lahan untuk Non Pertanian (Ha)
(1)	(2)	(3)	(4)	(5)
1. Pahlawan	117,00	14,27	-	102,73
2. Jatinegara	31,50	-	-	31,50
3. Nangka	121,25	35,50	-	85,75
4. Jati Makmur	331,62	105,27	-	226,35
5. Damai	75,50	5,00	-	70,50
6. Kebun Lada	134,75	2,00	-	132,75
7. Cengkeh Turi	1 007,82	698,25	30,00	309,57
8. Jati Karya	220,87	125,60	25,00	70,27
9. Jati Utomo	318,81	174,90	20,10	123,81
<b>Kec Binjai Utara</b>	<b>2 359,12</b>	<b>1 160,79</b>	<b>75,10</b>	<b>1 123,23</b>

Sumber : Dinas Pertanian Kota Binjai

Tabel : 5.2 Luas Panen dan Produksi Tanaman Padi dan Palawija di Kecamatan Binjai Utara Tahun 2009

Komoditi	Luas Panen (Ha)	Produksi (Ton)	Rata-rata Produksi (Ton/Ha)
(1)	(2)	(3)	(4)
1. Padi Sawah	1 712	10 769,00	62,90
2. Jagung	254	1 545,30	60,88
3. Kedele	275	270,12	9,82
4. Kacang Tanah	38	80,95	21,30
5. Kacang Hijau	203	10,64	216,04
6. Ubi Kayu	32	463,32	144,79
7. Ubi Jalar	11	122,62	110,93

Sumber : Dinas Pertanian Kota Binjai

Tabel : 5.3 Luas Panen dan Produksi Tanaman Sayur di Kecamatan Binjai Utara Tahun 2009

Komoditi	Luas Panen (Ha)	Produksi (Ton)	Rata-rata Produksi (Kw/Ha)
(1)	(2)	(3)	(4)
1. Kacang Panjang	36	372,01	103,34
2. Cabe/Lombok	37	427,83	115,63
3. Terong	12	151,83	126,53
4. Timun	29	410,29	141,48
5. Benkoang	-	-	-
6. Sayuran lain	90	672,20	74,69

Sumber : Dinas Pertanian Kota Binjai

Tabel : 5.4 Luas Panen dan Produksi Tanaman Buah-buahan di Kecamatan Binjai Utara Tahun 2009

Komoditi	Jumlah Pohon/rumpun
(1)	(2)
1. Alpukat	133
2. Belimbing	54
3. Duku/Langsat	1 460
4. Durian	290
5. Jambu Biji	531
6. Jambu air	707
7. Jeruk/Kepryok	-
8. Jeruk Besar	30
9. Mangga	1 240
10. Manggis	542
11. Nangka	566
12. Nenas	-
13. pepaya	-
14. Pisang	365
15. Rambutan	2 950
16. Salak	-
17. Sawo	800
18. Markisa	-
19. Sirsak	75
20. Sukun	60
21. Melinjo	2 010

Tabel : 5.5 Populasi Ternak Besar di Kecamatan Binjai Utara Tahun 2009

Jenis Ternak	Jumlah Ternak
(1)	(2)
1. Sapi Perah	-
2. Kerbau	30
3. Sapi/Lembu	1 518
4. Kuda	-

Sumber : Kantor Dinas Pertanian Kota Binjai

Tabel : 5.6 Populasi Ternak Kecil Kecamatan Binjai Utara Tahun 2009

Jenis Ternak	Jumlah Ternak
(1)	(2)
1. Kambing	847
2. Domba	2 725
3. Babi	-

Sumber : Dinas Pertanian Kota Binjai

Tabel : 5.7 Populasi Ternak Unggas di Kecamatan Binjai Utara Tahun 2009

Jenis Ternaki	Jumlah Ternak
(1)	(2)
1. Ayam Petelur	5 750
2. Ayam Kampung	2 086
3. Itik	971
4. Ayam Ras Pedaging	7 468

Sumber : Dinas Pertanian Kota binjai

BAB. 6  
EKONOMI

<http://binjaikotabps.go.id>



Tabel : 6.1 Target, pencapaian dan persentase pencapaian Pajak Bumi dan Bangunan dirinci per Kelurahan di Kecamatan Binjai Utara Tahun 2009

Kelurahan	Target	Pencapaian	%
(1)	(2)	(3)	(3)
1. Pahlawan	261 797 680	199 311 727	76,13
2. Jatinegara	47 765 302	44 881 839	93,96
3. Nangka	160 708 220	111 130 351	69,15
4. Jati Makmur	156 482 115	133 246 502	85,15
5. Damai	56 740 410	49 105 789	86,54
6. Kebun Lada	79 103 646	57 506 823	72,70
7. Cengkeh Turi	147 906 034	106 419 538	71,95
8. Jati Karya	176 776 156	120 335 641	68,07
9. Jati Utomo	226 945 868	171 593 418	75,61
Kec Binjai Utara	1 314 225 433	993 533 628	75,60

Sumber : Kantor Pelayanan PBB Kota Binjai

Tabel : 6.2 Banyaknya Koperasi di Kecamatan Binjai Utara Tahun 2009

Kelurahan	Jumlah Koperasi	Jumlah Anggota Laki-laki	Jumlah Anggota perempuan
(1)	(2)	(3)	(4)
Koperasi Sekolah	9	334	615
Koperasi Simpan Pinjam	1	15	9
Koperasi Non Simpan Pinjam	29	1 123	644

Sumber : Kantor Koperasi Kota Binjai

BAB. 7  
HARGA-HARGA

<http://binjara.go.bps.go.id>

Tabel : 7.1 Perkembangan Harga Eceran Rokok, Tembakau, Korek Api di Kecamatan Binjai Utara Tahun 2009

Jenis Barang	Kwalitas	Satuan	Triwulan (Rp)			
			I	II	III	IV
(1)	(2)	(3)	(4)	(5)	(6)	(7)
1. Rokok Putih	Kansas	Bungkus	-	-	-	-
2. Rokok Putih	Commodore	Bungkus	6 500	6 500	6 667	7 000
3. Rokok Putih	Mascot	Bungkus	-	-	-	-
4. Rokok Putih	Ardath	Bungkus	-	-	-	-
5. Rokok Putih	Union	Bungkus	-	-	-	-
6. Rokok Kretek	Jisamsoe	Bungkus	8 500	8 500	8 667	9 000
7. Rokok Kretek	Galan	Bungkus	-	-	-	-
8. Rokok Kretek	G. Garam	Bungkus	6 800	6 800	7 033	7 500
9. Tembakau Seg	Obor	Ons	-	-	-	-
10. Tembakau	Kunci	Ons	-	-	-	-
11. Korek Api	ABC	Bungkus	-	-	-	-
12. Korek Api Gas	Jipo	Buah	-	-	-	-

Sumber : Harga Konsumen BPS Binjai

Tabel : 7.2

Perkembangan Harga Sayur-Sayuran Per Triwulan  
di Kecamatan Binjai Utara Tahun 2009

Jenis Barang	Kwalitas	Satuan	Triwulan (Rp)			
			I	II	III	IV
(1)	(2)	(3)	(4)	(5)	(6)	(7)
1. Kangkung	Segar	Kg	3 000	3 000	3 000	3 000
2. Bayam	Segar	Kg	5 000	5 000	5 000	5 000
3. Kol Putih	Segar	Kg	2 500	2 000	2 333	2 000
4. Kacang Panjang	Segar	Kg	3 000	3 333	5 000	4 000
5. Kentang	Segar	Kg	7 667	5 667	6 667	5 667
6. Cabe Merah	Segar	Kg	17 883	9 650	18 483	25 867
7. Cabe Kecil	Segar	Kg	9 500	6 667	13 667	17 333
8. Sawi Hijau	Segar	Kg	2 833	3 500	2 667	2 500
9. Tomat	Segar	Kg	5 333	2 667	5 000	7 333
10. Terong	Segar	Kg	3 333	3 167	3 333	3 000
11. Wortel	Segar	Kg	3 667	3 333	5 333	6 000
12. Buncis	Segar	Kg	2 500	3 667	4 000	4 000
13. Mentimun	Segar	Kg	2 500	2 667	2 500	2 833
14. Tauge	Segar	Kg	3 500	3 333	3 500	3 500
15. Bunga Kol	Segar	Kg	6 000	5 000	6 000	7 000
16. Labu Siam	Segar	Kg	1 500	1 500	1 500	1 500
17. Daun Ubi	Segar	Kg	3 000	3 000	3 000	3 000

Sumber : Harga Konsumen BPS Binjai

Tabel : 7.3 Perkembangan Harga Buah-Buahan dan Kacang-Kacangan per Triwulan di Kecamatan Binjai Utara Tahun 2009

Jenis Barang	Kwalitas	Satuan	Triwulan (Rp)			
			I	II	III	IV
(1)	(2)	(3)	(4)	(5)	(6)	(7)
1. Pisang	Barangan	Sisir	9 333	9 333	12 333	12 000
2. Pepaya	Besar	Buah	5 000	5 667	7 667	8 333
3. Semangka	Manis Besar	Kg	3 000	3 667	4 000	4 000
4. Nenas	Besar Segar	Buah	4 000	4 667	5 333	5 667
5. Apel	Import	Kg	26 000	25 333	25 000	25 000
6. Kacang Tanah	Kering	Kg	13 000	12 333	12 000	12 000
7. Kacang Hijau	Kering	Kg	9 500	10 000	10 000	10 000
8. Tempe	Kuning	Kg	5 000	5 000	5 000	5 000
9. Tahu	Putih	Kg	6 000	6 000	6 000	6 000

Sumber : Harga Konsumen BPS Binjai

Tabel : 7.4 Perkembangan Harga Bahan Strategis Lainnya per Triwulan di Kecamatan Binjai Utara Tahun 2009

Jenis Barang	Kwalitas	Satuan	Triwulan (Rp)			
			I	II	III	IV
(1)	(2)	(3)	(4)	(5)	(6)	(7)
1. Mie Kering	Indomie	Bks	1 500	1 500	1 500	1 500
2. Daging Sapi	Biasa	Kg	59 333	60 000	62 083	60 417
3. Daging Kambing	Biasa	Kg	55 000	55 000	55 000	55 000
4. Daging Babi	Non Lemak	Kg	31 333	31 333	38 333	35 000
5. Daging Ayam	Tanpa Jeroan	Kg	20 917	20 800	22 167	19 317
6. Susu Kental	Bendera	Kaleng	8 000	8 000	8 000	8 000
7. Susu Bubuk	Dancow 400gr	Kaleng	27 000	25 667	25 000	30 000
8. Telur Ayam negeri	Biasa	Butir	869	892	894	900
9. Telur Itik	Mentah	Butir	1 800	1 800	1 800	1 800

Sumber : Harga Konsumen BPS Binjai

Tabel : 7.5

Perkembangan Harga Rata-Rata 9 Bahan Pokok  
di Kecamatan Binjai Utara Tahun 2009

Bulan	Beras Sawah Biasa Per Kg	Ikan Asin No. 1 Per Kg	Gula SHS Per Kg	Minyak Goreng Delvia Per Kg	Garam Hancur Per Kg
(1)	(2)	(3)	(4)	(5)	(6)
1. Januari	6 200	17 000	7 400	11 875	2 000
2. Pebruari	6 300	18 000	8 375	11 250	2 000
3. Maret	6 300	15 600	8 500	11 000	2 000
4. April	6 250	15 000	8 750	11 000	2 000
5. Mei	6 225	16 000	8 750	11 375	2 000
6. Juni	6 300	17 000	8 500	11 300	2 000
7. Juli	6 300	15 000	8 500	11 500	2 000
8. Agustus	6 300	15 000	9 000	11 875	2 000
9. September	6 300	15 400	9 800	12 000	2 000
10. Oktober	6 300	16 000	9 650	10 750	2 000
11. Nopember	6 300	16 000	9 650	10 375	2 000
12. Desember	6 380	16 000	10 560	10 400	2 000
Rata-rata	6 290	16 000	8 950	11 225	2 000

Sumber : Harga Konsumen BPS Binjai

Tabel : 7.6

Perkembangan Harga ikan asin per triwulan di Pasar  
Kecamatan Binjai Utara Tahun 2009

Jenis Barang	Kwalitas	Satuan	Triwulan (RP)			
			I	II	III	IV
(1)	(2)	(3)	(4)	(5)	(6)	(7)
1.Tongkol	Besar Segar	Kg	18 667	18 000	18 000	17 667
2.Aso-Aso	Besar Segar	Kg	15 667	12 333	15 000	16 000
3.Kembung	Beasr Segar	Kg	21 000	19 000	20 667	20 333
4.Selar	Besar Segar	Kg	16 000	15 000	16 000	15 333
5.Bawal	Sedang Segar	Kg	37 667	33 333	36 667	36 667
6.Kakap	Besar Segar	Kg	37 000	36 000	25 000	24 000
7.Cumi-Cumi	Besar	Kg	18 333	17 667	19 333	19 333
8.Udang Besar	Segar	Kg	60 000	60 000	70 000	83 333

Sumber : Harga Konsumen BPS Binjai



BAB. 8  
APENDIKS

<http://binjaikobus.go.id>

Apendiks : 8.1. Timbangan, Takaran Dan Ukuran Sistem Matrik

Nilai (1)	Nama (2)	Singkatan (3)
<b>A. Ukuran Panjang</b>		
1000 Meter	Kilometer	Km
100 Meter	Hektometer	Hm
10 Meter	Dekameter	Dam
1 Meter	Meter	M
0,1 Meter	Desimeter	Dm
0,01 Meter	Centimeter	Cm
0,001 Meter	Milimeter	Mm
0,0001 Meter	Mikron	$\mu$
<b>B. Ukuran Luas / Surface Measure</b>		
1000000 Meter Persegi	Kilometer Persegi	Km <sup>2</sup>
10000 Meter Persegi	Hektometer Persegi	Hm <sup>2</sup>
100 Meter Persegi	Dekameter Persegi	Dam <sup>2</sup>
1 Meter Persegi	Meter Persegi	M <sup>2</sup>
0,001 Meter Persegi	Desimeter Persegi	Dm <sup>2</sup>
0,0001 Meter Persegi	Centimeter Persegi	Cm <sup>2</sup>
0,000001 Meter Persegi <i>Square Meters</i>	Milimeter Persegi <i>Square Millimeters</i>	Mm <sup>2</sup>

Apendiks : 8.1. Lanjutan

Nilai (1)	Nama (2)	Singkatan (3)
<b>C. Ukuran Isi</b>		
1 Meter Kubik atau 1000 Liter	Meter Kubik atau Kiloliter	M <sup>3</sup> Kl
0,1 Meter Kubik atau 100 Liter	Hektoliter	Hl
0,01 Meter Kubik atau 10 Liter	Dekaliter	Dal
0,001 Meter Kubik atau 1 Liter	Desimeter Kubik Liter	Dm <sup>3</sup> L
0,1 Desimeter Kubik	Desiliter	DI
0,01 Desimeter Kubik	Centiliter	Cl
0,001 Desimeter Kubik	Mililiter atau Centimeter Kubik	MI atau Cm <sup>3</sup>
<b>D. Timbangan</b>		
1000 Kilogram	Ton	Y (m. t.)
100 Kilogram	Kwintal	Q
1 Kilogram	Kilogram	Kg
0,1 Kilogram	Hektogram	HG
0,01 Kilogram	Dekagram	Dag
0,001 Kilogram	Gram	G
0,1 Gram	Decigram	Dg
0,01 Gram	Centigram	Cg
0,001 Gram	Miligram	Mg
200 Gram	Metrik Karat	Kt

Apendiks : 8.2.

Ukuran Sistem Matrik  
Dinilai Dalam Bentuk Ukuran Jenis Lain

Negara Asal/Jenis Ukuran	Nilai Dalam Bentuk Ukuran Jenis Lain
(1)	(2)
<b>Ukuran Panjang</b>	
Inggeris dan Amerika Serikat <i>Great Britain and USA</i>	1 Km = 0,62137 Mile
	1 M = 0,00497 Furlong
	1 M = 1,0936 Yard
	1 M = 3,2808 Feet
	1 M = 39,37 Inches
	1 Km = 0,135 Geoor Mile
	1 Km = 0,541 Sea Mile
	1 Km = 0,6636 Java Paal
	1 M = 0,2624 Rijal Reode
	1 M = 1,4539 Ams
1 Sq = 0,03861 Sq Mile	
<b>Ukuran Luas</b>	
Inggeris dan Amerika Serikat	1 Ha = 24711 Acres
	1 Sa M = 1,19536 Yard
	1 Sq M = 10,76365 Sq Inch
	1 Cub M = 0,353 Rec Ton
	1 Sq Km = 140,9147 Bahu
Indonesia	1 Sq Km = 140,9147 Bahu

Apendiks : 8.2. Lanjutan

Negara Asal/Jenis Ukuran	Nilai Dalam Bentuk Ukuran Jenis Lain
(1)	(2)
<b>Ukuran Isi</b>	
Inggris dan Amerika Serikat	1 Cub M = 1,30794 Cub Yard
	1 Cub M = 6,2897 Barrel
	1 Cub M = 27,497 Imp Bushel
	1 Cub M = 35,31338 Cub Feet
	1 Liter = 0,2199 Imp Gallon
	1 Liter = 0,2645 US Gallon
1 Liter = 0,1166 Gantang	
<b>Ukuran Timbangan/</b>	
Inggris dan Amerika Serikat	1 Long Ton (= 20 Cwt) = 22401 Bl
	= 10116,05 Kg
	1 Short Ton (= 2000 lb) = 907,18 Kg
	1 Hundred Weight = 50,8 Kg
	1 Cental (= 100 lb) = 45,36 Kg
	1 Pound Avoirdupois = 453,6 Gram
	1 Once Av. = 700 Gram
	6
	1 Once Avoirdupois = 28,35 Gram
	1 Pound Troy = 373,24 Gram
1 Kg = 2,0239 Ams-Pound	
1 Kg = 25,9601 Thail	
1 Kg = 81,4877 Thail (Gold)	