

Kecamatan
LAHEI BARAT DALAM ANGKA
Lahei Barat Subdistrict in Figures

2016



BADAN PUSAT STATISTIK
KABUPATEN BARITO UTARA
BPS-Statistics of Barito Utara Regency

Kecamatan

LAHEI BARAT DALAM ANGKA

Lahe Barat Subdistrict in Figures

2016



**Kecamatan Lahel Barat Dalam Angka
Lahel Barat Subdistrict in Figures
2016**

ISBN: 978-602-70715-8-2

No. Publikasi/*Publication Number*: 62050.1610

Katalog/*Catalog*: 1102001.6205061

Ukuran Buku/*Book Size*: 21 cm x 14,8 cm

Jumlah Halaman/*Number of Page*: xxii + 95

Naskah/ *Manuscript*:

Badan Pusat Statistik Kabupaten Barito Utara
BPS – *Statistics of Barito Utara Regency*

Gambar Kover oleh/*Cover Designed by*:

Badan Pusat Statistik Kabupaten Barito Utara
BPS – *Statistics of Barito Utara Regency*

Ilustrasi Kover/*Cover Illustration*:

Air Terjun Jantur Doyan, Desa Nihan Hilir/*Jantur Doyan Waterfall, Nihan Hilir Village*

Diterbitkan oleh/ *Published by* :

© Badan Pusat Statistik Kabupaten Barito Utara
BPS - *Statistics of Barito Utara Regency*

Dilarang mengumumkan, mendistribusikan, mengomunikasikan, dan/ atau menggandakan sebagian atau seluruh isi buku ini untuk tujuan komersial tanpa izin tertulis dari Badan Pusat Statistik

Prohibited to announce, distribute, communicate, and/ or copy part or all of this book for commercial purpose without permission from BPS-Statistics Indonesia

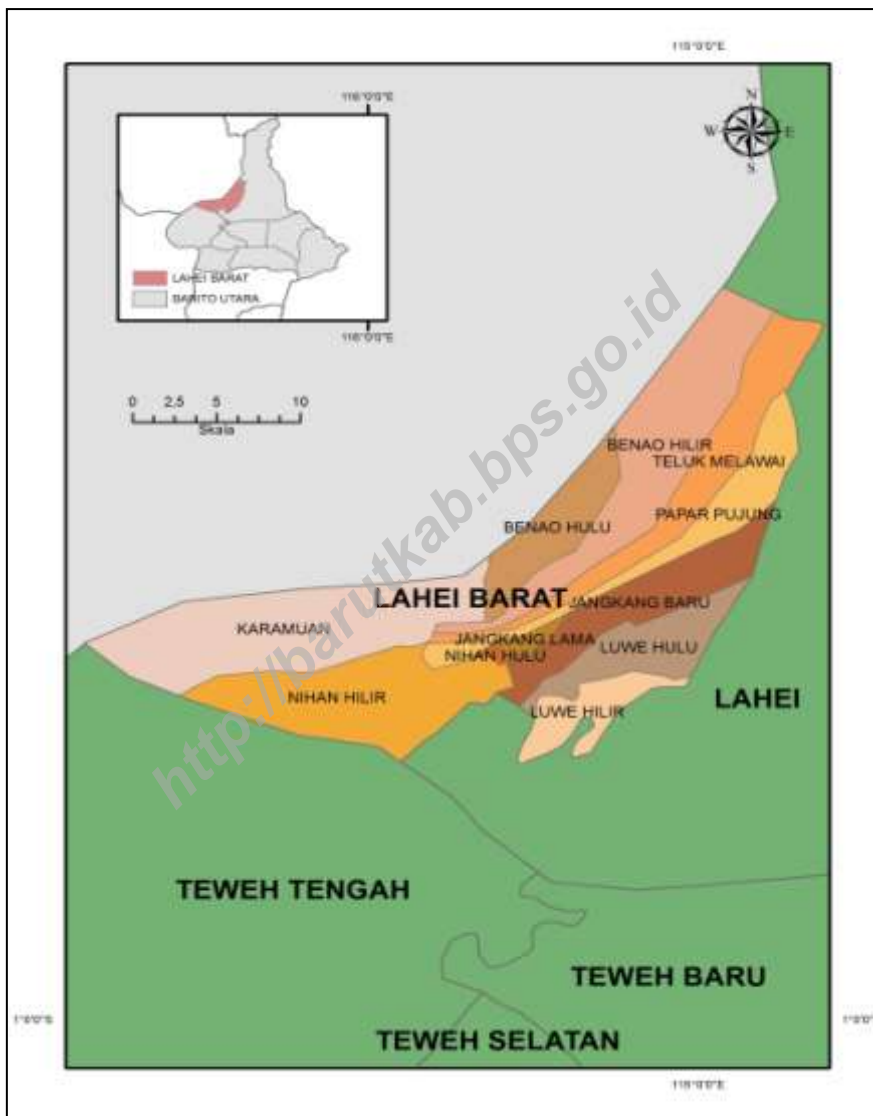
TIM PENULIS

Penanggung Jawab Umum : Muhammad Guntur
Koordinator Teknis Penyusunan : Eva Dian Widyastutie
Penyusun : 1. Eva Dian Widyastutie
2. Samaun
Penyunting : Eva Dian Widyastutie
Gambar Kulit : Eva Dian Widyastutie
Tata Letak : Eva Dian Widyastutie
Infografis : Andrianto Budi Raharjo

<http://barutkab.bps.go.id>

<http://barutkab.bps.go.id>

PETA ADMINISTRASI KECAMATAN LAHEI BARAT
ADMINISTRATION MAP OF LAHEI BARAT SUBDISTRICT



<http://barutkab.bps.go.id>

KEPALA BPS KABUPATEN BARITO UTARA
CHIEF STATISTICIAN OF BARITO UTARA REGENCY



Drs. M. Guntur

<http://barutkab.bps.go.id>

KATA PENGANTAR

Puji syukur kami panjatkan kepada Tuhan Yang Maha Esa yang selalu melimpahkan rahmat dan hidayah-Nya sehingga publikasi **Kecamatan Lahei Barat Dalam Angka 2016** dapat terbit sesuai rencana dan dapat dipublikasikan pertama kalinya dalam 2 (dua) bahasa. Publikasi ini memuat data kependudukan, sosial ekonomi, pendidikan dan sebagainya dalam satuan wilayah kecamatan.

Data yang disusun dalam publikasi ini diperoleh melalui hasil pendataan yang dilaksanakan oleh BPS (Badan Pusat Statistik) dan kerja sama dengan instansi terkait. Ucapan terima kasih disampaikan kepada semua pihak yang telah memberikan bantuan dan data-data pendukung sehingga publikasi ini dapat terbit dengan baik.

Semoga publikasi ini dapat bermanfaat bagi semua pihak, Saran dan masukan sangat kami harapkan untuk penyempurnaan publikasi ini pada penerbitan berikutnya Sekian dan terima kasih.

Muara Teweh, Juli 2016

**Kepala Badan Pusat Statistik
Kabupaten Barito Utara,**



Drs. M. GUNTUR

PREFACE

Thank God we pray to God Almighty who has always bestowed His grace and guidance that Lahei Barat Subdistrict in Figures 2016 publication can be published as planned and published the first time in 2 (two) languages. This publication contains data on demographic, social, economic, educational and so on in units of subdistricts.

The data compiled in this publication was obtained through the results of data collection conducted by BPS (Badan Pusat Statistik) and cooperation with relevant agencies. Thanks go to all those who have provided assistance and supporting data so the publication can be well published.

Hopefully, this publication can be beneficial for all parties. Suggestions and feedback are we expected for the perfection of this publication in subsequent issuance. This is all and thank you.

Muara Teweh, July 2016

**BPS of Barito Utara Regency
Chief,**



Drs. M. GUNTUR

DAFTAR ISI / CONTENTS

KATA PENGANTAR	ix
DAFTAR ISI / CONTENTS	xi
DAFTAR TABEL / LIST OF TABLES	xiii
DAFTAR GAMBAR / LIST OF PICTURES	xix
PENJELASAN UMUM	xxi
1. Geografi/Geograpy	1
2. Pemerintahan/ Government.....	11
3. Penduduk/ Population.....	21
4. Sosial/ Social	31
5. Pertanian/ Agriculture	53
6. Perindustrian dan Energi/ Industry and Energy.....	63
7. Perdagangan/ Trade	71
8. Transportasi, Komunikasi, dan Pariwisata/ Transportation, Communication, and Tourism.....	79
9. Keuangan dan Harga/ Finance adn Price.....	89

<http://barutkab.bps.go.id>

DAFTAR TABEL / LIST OF TABLES

1.	Geografi/Geography	1
1.1	Letak dan Luas Kecamatan Lahei Barat.....	5
	<i>Location and Area of Lahei Barat</i>	<i>5</i>
1.2	Luas Wilayah Kecamatan Lahei Barat Menurut Kelurahan/ Desa (km ²), 2015.....	6
	<i>Area of Lahei Barat Subdistrict by Village (km²), 2015.....</i>	<i>6</i>
1.3	Letak Geografis Menurut Kelurahan/ Desa, 2015	7
	<i>Geographic Location by Village, 2015.....</i>	<i>7</i>
1.4	Jumlah Sungai dan Nama Sungai Utama Menurut Kelurahan/ Desa, 2015.....	8
	<i>Number of River and Name of Main River by Village, 2015.....</i>	<i>8</i>
1.5	Jarak dari Kelurahan/Desa ke Ibukota Kecamatan dan Ibukota Kabupaten (km), 2015	9
	<i>Distance from Village to Subdistrict Capital and Regency Capital (km), 2015.....</i>	<i>9</i>
2.	Pemerintahan/ Government.....	11
2.1	Jumlah Pegawai Negeri Sipil (PNS) Pada Kantor Kecamatan Lahei Barat Menurut Tingkat Pendidikan dan Jenis Kelamin, 2015	15
	<i>Number of Civil Servant at Lahei Barat Subdistrict Office in by Grade of Education and Sex, 2015.....</i>	<i>15</i>
2.2	Jumlah Pegawai Negeri Sipil (PNS) Pada Kantor Kecamatan Lahei Barat Menurut Golongan dan Jenis Kelamin, 2015	16
	<i>Number of Civil Servant at Lahei Barat Subdistrict Office by Classification and by Sex, 2015.....</i>	<i>16</i>
2.3	Status Pemerintahan, Jumlah Rukun Tetangga (RT) dan Rukun Warga Menurut Desa/Kelurahan, 2015	17

	<i>Government State, Number of Neighbourhood Association and Sub Neighbourhood Association by Village, 2015</i>	17
2.4	Keberadaan Aparatur Pemerintah Desa/Kelurahan Menurut Desa/Kelurahan, 2015	18
	<i>Existing of Officer at Village Office by Village, 2015</i>	18
2.5	Jumlah Aparatur Pemerintah Desa/Kelurahan Menurut Desa/Kelurahan, 2015	19
	<i>Number of Officer at Village Office by Village, 2015</i>	19
2.6	Klasifikasi Desa/Kelurahan Menurut Desa/Kelurahan, 2015.....	20
	<i>Classification of Village by Village, 2015</i>	20
3.	Penduduk/ <i>Population</i>	21
3.1	Luas, Jumlah Penduduk dan Kepadatan Penduduk Menurut Desa/Kelurahan, 2015	25
	<i>Wide of Area, Number of Population, and Density of Population by Village, 2015</i>	25
3.2	Jumlah Penduduk Menurut Jenis Kelamin dan Desa/Kelurahan, 2015	26
	<i>Number of Population by Sex and Village, 2015</i>	26
3.3	Jumlah Penduduk Menurut Desa/Kelurahan dan Tingkat Pertumbuhan (%), 2015.....	27
	<i>Number of Population by Village and Its Growth, 2015</i>	27
3.4	Jumlah Penduduk, Rumah Tangga dan Rata-rata Jiwa Per Rumah Tangga Menurut Desa/Kelurahan, 2015.....	28
	<i>Number of Population, Household and Average People at Household by Village, 2015</i>	28
3.5	Jumlah Penduduk Menurut Kelompok Umur, Jenis Kelamin dan Rasio Jenis Kelamin, 2015	29
	<i>Number of Population by Age Group, Sex and Sex Ratio, 2015..</i>	29
4.	Sosial/Social.....	31

4.1	Banyaknya Sekolah Menurut Jenis dan Status Sekolah di Kecamatan Lahei Barat, 2015/2016	35
	<i>Number of School by Kind and Status of School in Lahei Barat, 2015/2016</i>	<i>35</i>
4.2	Banyaknya Sekolah Taman Kanak-kanak (TK) Menurut Desa/ Kelurahan dan Status Sekolah, 2015/2016	36
	<i>Number of Schools in Kindergarten School by Village and Status of School, 2015/2016.....</i>	<i>36</i>
4.3	Banyaknya Sekolah Dasar (SD) Sederajat Menurut Desa/ Kelurahan dan Status Sekolah, 2015/2016	37
	<i>Number of State Elementary Schools by Villages and Status of School, 2015/2016</i>	<i>37</i>
4.4	Banyaknya Sekolah Madrasah Ibtidaiyah (MI) Menurut Desa/ Kelurahan dan Status Sekolah, 2015/2016	38
	<i>Number of Schools in MI by Villages and Status of School, 2015/2016</i>	<i>38</i>
4.5	Banyaknya Sekolah Menengah Pertama (SMP) Menurut Desa/ Kelurahan dan Status Sekolah, 2015/2016	39
	<i>Number of Junior High Schools by Villages and Status of School, 2015/2016</i>	<i>39</i>
4.6	Banyaknya Sekolah Madrasah Tsanawiyah (MTs) Menurut Desa/Kelurahan dan Status Sekolah, 2015/2016.....	40
	<i>Number of Schools in MTs by Villages and Status of School, 2015/2016</i>	<i>40</i>
4.7	Banyaknya Sekolah Menengah Atas (SMA) Menurut Desa/ Kelurahan dan Status Sekolah, 2015/2016	41
	<i>Number of General Senior High Schools by Villages and Status of School, 2015/2016.....</i>	<i>41</i>
4.8	Banyaknya Sekolah Madrasah Aliyah (MA) Menurut Desa/ Kelurahan dan Status Sekolah, 2015/2016	42

	<i>Number of Schools in MA by Villages and Status of School, 2015/2016</i>	42
4.9	Banyaknya Sekolah Menengah Kejuruan (SMK) Menurut Desa/Kelurahan dan Status Sekolah, 2015/2016.....	43
	<i>Number of Vocational Senior High Schools by Villages and Status of School, 2015/2016</i>	43
4.10	Banyaknya Lembaga Pendidikan Perguruan Tinggi dan Pondok Pesantren Menurut Desa/Kelurahan dan Status Sekolah, 2015/2016	44
	<i>Number of Education Institution of University and Islamic Boarding School by Villages and Status of School, 2015/2016</i>	44
4.11	Jumlah Sarana Kesehatan Menurut Desa/Kelurahan, 2015	45
	<i>Number of Health Facilities by Village, 2015</i>	45
4.12	Jumlah Tenaga Kesehatan Menurut Desa/Kelurahan, 2015.....	47
	<i>Number of Health Worker by Village, 2015</i>	47
4.13	Mayoritas Agama yang Dianut Menurut Desa/Kelurahan, 2015 ...	49
	<i>Majority of Population by Religion and Village, 2015</i>	49
4.14	Jumlah Tempat Ibadah Menurut Jenis dan Desa/Kelurahan, 2015	51
	<i>Number of Worship Place by Kind and Village, 2015</i>	51
5.	Pertanian/ Agriculture	53
5.1	Luas Panen Padi Sawah dan Padi Ladang di Kecamatan Lahei Barat, 2014-2015	57
	<i>Harvested Area of Wetland and Dryland Paddy in Lahei Barat Subdistrict, 2014-2015</i>	57
5.2	Produksi Padi Sawah dan Padi Ladang di Kecamatan Lahei Barat, 2014-2015	58
	<i>Production of Wetland and Dryland Paddy in Lahei Barat Subdistrict, 2014-2015</i>	58

5.3	Produksi Jagung, Kedelai, Kacang Tanah, Kacang Hijau, Ubi Kayu, Ubi Jalar di Kecamatan Lahei Barat, 2014-2015.....	59
	<i>Production of Maize, Soybean, Peanut, Mungbean, Cassava, and Sweet Potato in Lahei Barat Subdistrict, 2014-2015.....</i>	<i>59</i>
5.4	Produksi Tanaman Sayuran di Kecamatan Lahei Barat, 2014-2015	60
	<i>Production of Vegetables in Lahei Barat Subdistrict, 2014-2015..</i>	<i>60</i>
5.5	Produksi Buah-buahan di Kecamatan Lahei Barat, 2014-2015	61
	<i>Production of Fruits in Lahei Barat Subdistrict, 2014-2015.....</i>	<i>61</i>
6.	Perindustrian dan Energy/ <i>Industry and Energy</i>	63
6.1	Keberadaan Industri dan Galian Golongan C Menurut Desa/Kelurahan, 2015	67
	<i>Existing of Industry and Mining in Type C by Village, 2015.....</i>	<i>67</i>
6.2	Keberadaan Listrik dan Jumlah Keluarga Pengguna Listrik Menurut Desa/Kelurahan, 2015	68
	<i>Existing of Electricity and Number of Family Who Used Electricity by Village, 2015.....</i>	<i>68</i>
6.3	Bahan Bakar Utama yang Digunakan Untuk Memasak Menurut Desa/Kelurahan, 2015	69
	<i>The Main of Energy resource to Cooking Used by Village, 2015.</i>	<i>69</i>
6.4	Sumber Air Utama yang Digunakan Untuk Minum Menurut Desa/Kelurahan, 2015	70
	<i>The Main of Water Source for Drinking Need by Village, 2015.....</i>	<i>70</i>
6.5	Sumber Air Utama yang Digunakan Untuk Memasak Menurut Desa/Kelurahan, 2015	71
	<i>The Main of Water Source for Cooking Need by Village, 2015.....</i>	<i>71</i>
7.	Perdagangan/ <i>Trade</i>	73
7.1	Jumlah Sarana Perdagangan Menurut Desa/Kelurahan Menurut Desa/Kelurahan, 2015	77

	<i>Number of Trading Facilities by Village, 2015</i>	77
8.	Transportasi, Komunikasi dan Pariwisata/ <i>Transportation, Communication and Tourism</i>	79
8.1	Keberadaan Sarana Transportasi Menurut Desa/Kelurahan, 2015	83
	<i>Existing of Transportation Facilities by Village, 2015</i>	83
8.2	Kondisi Permukaan Akses Jalan Darat Menurut Desa/ Kelurahan, 2015.....	84
	<i>Condition of Accessable Land Road By Village, 2015</i>	84
8.3	Keberadaan Sarana Pos dan Telekomunikasi Menurut Desa/ Kelurahan, 2015.....	85
	<i>Existing of Post and Telecommunication Facilities by Village, 2015</i>	85
8.4	Keberadaan dan Jumlah Penginapan Menurut Desa/ Kelurahan, 2015	86
	<i>Existing and Number of Hotel by Village, 2015</i>	86
8.5	Keberadaan dan Nama Obyek Wisata Menurut Desa/ Kelurahan, 2015.....	87
	<i>Existing and Name of Tourism Object by Village, 2015</i>	87
9.	Keuangan dan Harga/ <i>Finance and Price</i>	89
9.1	Alokasi Dana Desa (ADD) Menurut Desa, 2015.....	93
	<i>Vilage Funds Allocation by Village, 2015</i>	93
9.2	Keberadaan Sarana Keuangan Menurut Desa/Kelurahan, 2015 ..	94
	<i>Existing of Financial Facilities by Village, 2015</i>	94
9.3	Harga Sembako Menurut Satuan di Pasar Benao Hulu, 2015	95
	<i>Price of Nine Basic by Unit in Benao Hulu Market, 2015</i>	95

DAFTAR GAMBAR / LIST OF PICTURES

1	Luas Wilayah Kecamatan Lahei Barat Menurut Desa/Kelurahan (persen), 2015.....	4
	<i>Area of Lahei Barat Subdistrict by Village (percent), 2015.....</i>	<i>4</i>
2	Jumlah Rukun Tetangga (RT) Menurut Desa/Kelurahan, 2015	14
	<i>Number of Neighbourhood Association and by Village, 2015</i>	<i>14</i>
3	Jumlah Penduduk Menurut Jenis Kelamin dan Desa/Kelurahan, 2015	24
	<i>Number of Population by Sex and Village, 2015.....</i>	<i>24</i>
4	Banyaknya Sekolah Menurut Jenis dan Status Sekolah di Kecamatan Lahei Barat, 2015/2016	34
	<i>Number of School by Kind and Status of School in Lahei Barat Subdistrict, 2015/2016</i>	<i>34</i>
5	Produksi Tanaman Sayuran di Kecamatan Lahei Barat (ton), 2015	56
	<i>Production of Vegetables in Lahei Barat Subdistrict (ton), 2015... ..</i>	<i>56</i>
6	Persentase Keberadaan Listrik di Desa/Kelurahan, 2015.....	66
	<i>Percentage existence of Electricity in Village, 2015</i>	<i>66</i>
7	Jumlah Toko Kelontong Menurut Desa/Kelurahan, 2015.....	76
	<i>Number of Conveniece Store by Village, 2015.....</i>	<i>76</i>
8	Keberadaan Sarana Transportasi di Desa/Kelurahan (persen), 2015	82
	<i>Existing of Transportation Facilities in Village (percent), 2015.....</i>	<i>82</i>
9	Alokasi Dana Desa Menurut Desa (Jutaan Rupiah), 2015.....	92
	<i>Village Funds Allocation by Village (Million Rupiahs), 2015.....</i>	<i>92</i>

<http://barutkab.bps.go.id>

PENJELASAN UMUM

Tanda-tanda, satuan-satuan dan lain-lainnya yang digunakan dalam publikasi ini adalah sebagai berikut:

Tanda-tanda

Data belum tersedia	:	...
Data tidak tersedia	:	NA
Data dapat diabaikan	:	-
Tanda Desimal	:	,
Angka diperbaiki	:	r)
Angka Sementara	:	*)
Angka Sangat Sementara	:	**)
Angka perkiraan	:	e)
Rupiah	:	Rp
Dollar	:	\$

Satuan

Barrel	:	158,99 liter = 0.159 m ³
Bata (untuk garam)	:	500 gram
Batang (untuk sabun)	:	400 gram
Botol	:	700 cc
Helai (untuk kain batik)	:	1-2 m
Kilogram (kg)	:	1000 gram = 10 ons
Kilometer (km)	:	1000 meter
Kuintal (kw)	:	100 kg
Liter (untuk beras)	:	0,8 kg
Long Ton (lgt)	:	1000 kg
Lusin	:	12 buah
Metricubic feet (mcf)	:	0,238 m ³
Metric ton (m.ton)	:	1000 kg=0,98421 longton
Pound	:	0,454 kg
Sak (untuk semen)	:	40 kg dan 50 kg

Satuan lainnya: buah, bungkus, butir, kaleng, pulsa, ton kilometer (ton-km), jam, menit dan persen (%).

EXPLANATORY NOTES

Symbols, units and other which were used in this publication, are as follows:

Symbols

Data not yet available	:	...
Data not available	:	NA
Data negligible	:	-
Decimal Point	:	,
Preliminary figures	:	*)
Very Preliminary figures	:	**)
Estimated figures	:	r)
Rupiahs	:	Rp
Dollar	:	\$

Units

Barrel	:	158,99 liter = 0.159 m ³
Breguetee (for salt)	:	500 gram
Piece (for soap)	:	400 gram
Bottle	:	700 cc
Piece (for batik)	:	1-2 m
Kilograms (kg)	:	1000 gram = 10 ons
Kilometers (km)	:	1000 meter
Quintal (kw)	:	100 kg
Litres (for rice)	:	0,8 kg
Long Ton (lgt)	:	1000 kg
Dozen	:	12 buah
Metricubic feet (mcf)	:	0,238 m ³
Metric ton (m.ton)	:	1000 kg=0,98421 longton
Pound	:	0,454 kg
Sack (forcement)	:	40 kg and 50 kg

Other units: unit, pack, number, tin, pulse, ton-kilometres (ton-km), hour, minute, percent (%).

GEOGRAFI **1**

Geography

Luas
Area

1 294,52 Km²

Sungai Barito
Main of River

Sungai Barito
Barito River

<http://barutkab.bps.go.id>

<http://barutkab.bps.go.id>

PENJELASAN TEKNIS**TECHNICAL NOTES**

1. Kabupaten Barito Utara terletak pada posisi 114° 27'3,32" - 115° 50'47" Bujur Timur dan 0° 49'00" Lintang Utara - 1° 27'00" Lintang Selatan.
 2. Pada umumnya Kabupaten Barito Utara dari sebelah Selatan ke Timur merupakan dataran agak rendah sedangkan ke arah Utara dengan bentuk daerah berbukit-bukit lipatan, patahan yang dijajari oleh pegunungan Muller/Schwanner. Bagian wilayah dengan kelerengan 0-2 persen terletak dibagian selatan tepi Sungai Barito yaitu Kecamatan Montallat dan Teweh Tengah seluas 165 Km² (2 persen). Bagian wilayah dengan kemiringan 2-15 persen tersebar di semua kecamatan seluas 1.785 Km² (21,5 persen).
 3. Sungai yang berada di Kabupaten Barito Utara adalah Sungai Barito yang sejalur dengan Kabupaten Barito Selatan dengan panjang sungai lebih kurang 900 Km dan lebar rata-rata 650 m dengan kedalaman rata-rata 8 m yang bermuara di Laut Jawa. Di Kabupaten Barito Utara terdapat juga danau yang berada di sekitar Desa Butong.
1. *Barito Utara Regency is located between 114° 27'3,32" - 115° 50'47" east Longitude, 0°49'00" North Latitude and 1°27'0" South Latitude.*
 2. *The area of Barito Utara Regency from south to east is lowland area, while to north is hilly mountainous land with the mountain range of Muller-Schwanner. The part of area with 0-2 persen mountain slope located in southern of Barito River are Montallat and Teweh Tengah Subdistrict with an area of 165 Km² (2 persen). The part of area with 2-15 persen mountain slope located at all Subdistrict with an area of 1,785 Km² (21.5 persen) .*
 3. *The river located in Barito Utara Regency is Barito River which is one lines with Barito Selatan Regency with the length of 900 Km, the average width of 650 meters and the average depth of 8 meters which is disemboque on Java sea. In Barito Utara Regency, there is also found a lake located in Butong Village.*

ULASAN

DESCRIPTION

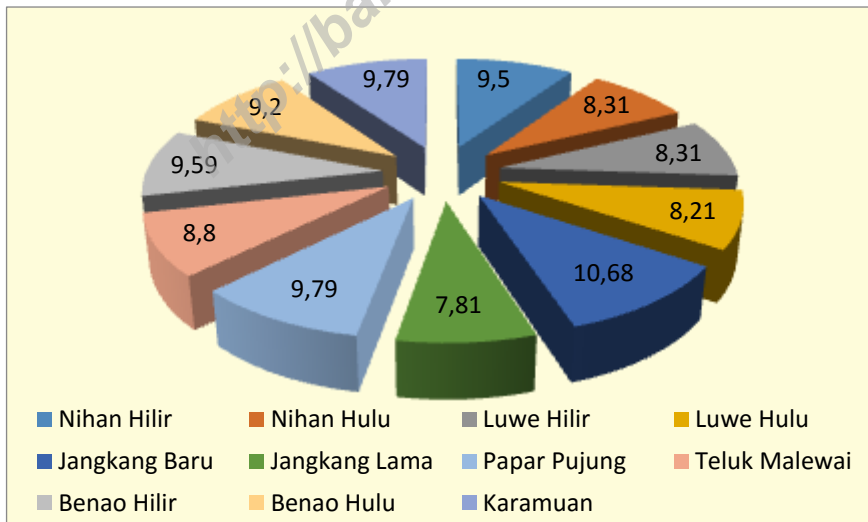
Kecamatan Lahei Barat beribukota di Desa Benao Hulu yang sebelah utara berbatasan dengan Kabupaten Murung Raya, sebelah selatan berbatasan dengan Kecamatan Lahei dan Teweh Tengah, sebelah timur berbatasan dengan Kecamatan Lahei, serta sebelah barat berbatasan dengan Kecamatan Teweh Tengah dan Kabupaten Murung Raya.

Lahei Barat Subdistrict capitalized in Benao Hulu Village which is bounded on the north by Murung Raya Regency, on the south by Lahei and Teweh Tengah Subdistrict, on the east by Lahei Subdistrict and on the west by Teweh tengah Subdistrict and Murung Raya Regency.

Luas wilayah Kecamatan Lahei Barat lebih kurang 1.294,52 Km², terdiri dari 11 desa. Bagian wilayah terbesar terletak di Desa Jangkang Baru dengan luas sebesar 138,29 Km² (10,68 persen) dan bagian wilayah terkecil terletak di Desa Jangkang Lama dengan luas sebesar 101,15 Km² (7,81 persen).

The total area of the Lahei Barat Subdistrict approximately 1,294.52 Km², is composed of eleven villages. Part biggest area located in the Jangkang Baru village with an area of 138.29 Km² (10.68 per cent) and parts of the smallest located in the Jangkang Lama village with an area of 101.15 Km² (7.81 per cent).

Gambar 1 Luas Wilayah Kecamatan Lahei Barat Menurut Desa (persen), 2015
Picture **Area of Lahei Barat Subdistrict by Village (percent), 2015**



Tabel 1.1 **Letak dan Luas Kecamatan Lahei Barat**
Table **Location and Area of Lahei Barat**

Batas/Border	
Utara/North	Kabupaten Murung Raya <i>Murung Raya Regency</i>
Timur/East	Kecamatan Lahei <i>Lahei Subdistrict</i>
Selatan/South	Kecamatan Lahei <i>Lahei Subdistrict</i> Kecamatan Teweh Tengah <i>Teweh Tengah Subdistrict</i>
Barat/West	Kecamatan Teweh Tengah <i>Teweh Tengah Subdistrict</i> Kabupaten Murung Raya <i>Murung Raya Regency</i>
Luas/Area	1 294,52 km²

Sumber : Badan Pusat Statistik Kabupaten Barito Utara

Source : BPS - Statistics of Barito Utara Regency

Tabel 1.2 Luas Wilayah Kecamatan Lahei Barat Menurut Kelurahan/ Desa (km²), 2015
Area of Lahei Barat Subdistrict by Village (km²), 2015

Kelurahan/Desa Village		Luas/Area (km ²)	% Terhadap Luas Kecamatan % From Regency Area
(1)		(2)	(3)
001	Nihan Hilir	122,92	9,50
002	Nihan Hulu	107,56	8,31
003	Luwe Hilir	107,56	8,31
004	Luwe Hulu	106,28	8,21
005	Jangkang Baru	138,29	10,68
006	Jangkang Lama	101,15	7,81
007	Papar Pujung	126,76	9,79
008	Teluk Malewai	113,96	8,80
009	Benao Hilir	124,20	9,59
010	Benao Hulu	119,08	9,20
011	Karamuan	126,76	9,79
Kec. Lahei Barat		1 294,52	100,00

Sumber : Badan Pusat Statistik Kabupaten Barito Utara
 Source : BPS - Statistics of Barito Utara Regency

Tabel 1.3 Letak Geografis Menurut Kelurahan/ Desa, 2015
Table *Geographic Location by Village, 2015*

Kelurahan/Desa <i>Village</i>	Topografi <i>Topography</i>		
	Lereng/ Puncak/ <i>Slope</i>	Daerah Aliran Sungai/ <i>Watershed</i>	Dataran/ <i>Flatland</i>
(1)	(2)	(3)	(4)
001 Nihan Hilir	-	√	-
002 Nihan Hulu	-	√	-
003 Luwe Hilir	-	√	-
004 Luwe Hulu	-	√	-
005 Jangkang Baru	-	√	-
006 Jangkang Lama	-	√	-
007 Papar Pujung	-	√	-
008 Teluk Malewai	-	√	-
009 Benao Hilir	-	√	-
010 Benao Hulu	-	√	-
011 Karamuan	-	√	-

Sumber : Desa/Kelurahan
 Source : *Village*

Tabel 1.4 Jumlah Sungai dan Nama Sungai Utama Menurut Kelurahan/ Desa, 2015
Number of River and Name of Main River by Village, 2015

	Kelurahan/Desa Village	Jumlah Sungai Number of River	Nama Sungai Utama Name of Main River
	(1)	(2)	
001	Nihan Hilir	1	Sungai Barito
002	Nihan Hulu	1	Sungai Barito
003	Luwe Hilir	2	Sungai Barito
004	Luwe Hulu	2	Sungai Barito
005	Jangkang Baru	3	Sungai Barito
006	Jangkang Lama	2	Sungai Barito
007	Papar Pujung	1	Sungai Barito
008	Teluk Malewai	2	Sungai Barito
009	Benao Hilir	1	Sungai Barito
010	Benao Hulu	5	Sungai Barito
011	Karamuan	2	Sungai Barito

Sumber : Desa/Kelurahan

Source : Village

Tabel 1.5 Jarak dari Kelurahan/Desa ke Ibukota Kecamatan dan Ibukota Kabupaten (km), 2015
Table *Distance from Village to Subdistrict Capital and Regency Capital (km), 2015*

Kelurahan/Desa <i>Village</i>		Jarak ke Ibukota Kecamatan <i>Distance to Subdistrict Capital (km)</i>	Jarak ke Ibukota Kabupaten <i>Distance to Regency Capital (km)</i>
(1)		(2)	(3)
001	Nihan Hilir	4	39
002	Nihan Hulu	3	40
003	Luwe Hilir	13	39
004	Luwe Hulu	12	38
005	Jangkang Baru	5	44
006	Jangkang Lama	3	36
007	Papar Pujung	2	42
008	Teluk Malewai	1	43
009	Benao Hilir	1	43
010	Benao Hulu	1	43
011	Karamuan	3	65

Sumber : Desa/Kelurahan
 Source : *Village*

<http://barutkab.bps.go.id>

Pemerintahan Government 2



<http://barutkab.bps.go.id>



1 Orang



8 Orang

Jumlah Pegawai Negeri Sipil (PNS)
Menurut Jenis Kelamin
Number of Civil Servant by Sex

<http://barutkab.bps.go.id>

PENJELASAN TEKNIS

1. Semakin pesatnya pembangunan disertai dengan jumlah penduduk di wilayah kabupaten Barito Utara, perlu diimbangi dengan peningkatan pelayanan kepada masyarakat. Hal ini diwujudkan pemerintah daerah dengan mengesahkan Peraturan Daerah No 4 tahun 2012 tentang pembentukan Kecamatan Teweh Baru, Kecamatan Teweh Selatan dan Kecamatan Lahei Barat. Kecamatan Teweh Baru dan Kecamatan Teweh Selatan merupakan pemekaran dari Kecamatan Teweh Tengah, sedangkan Kecamatan Lahei Barat merupakan pemekaran dari Kecamatan Lahei.
2. Mengacu pada kriteria PMD–Departemen Dalam Negeri dimana desa atau kelurahan diklasifikasikan menjadi desa atau kelurahan Swadaya (tradisional), Swakarya (transisional) dan Swasembada (berkembang).

TECHNICAL NOTES

1. *Development increased rapidly as population was grow the same way in Barito Utara Regency, this is needed to be balanced with an increase in services to the society. In order to realize it, Government of Barito Utara Regency has authorized Regional Regulation No. 4 in 2012 about establishment of Teweh Baru Subdistrict, Teweh Selatan Subdistrict and Lahei Barat Subdistrict. Subdistricts Teweh Baru and Teweh Selatan were division entity of Subdistrict Teweh Tengah formerly, while Distric Lahei Barat was a part of Subdistrict Lahei before.*
2. *According to the law status, there are 103 definitively villages. According to the criteria of PMD (Home Affairs Department) where the villages are classified by innate energy (traditional), self-developing (transitional) and self-supporting (development).*

ULASAN

DESCRIPTION

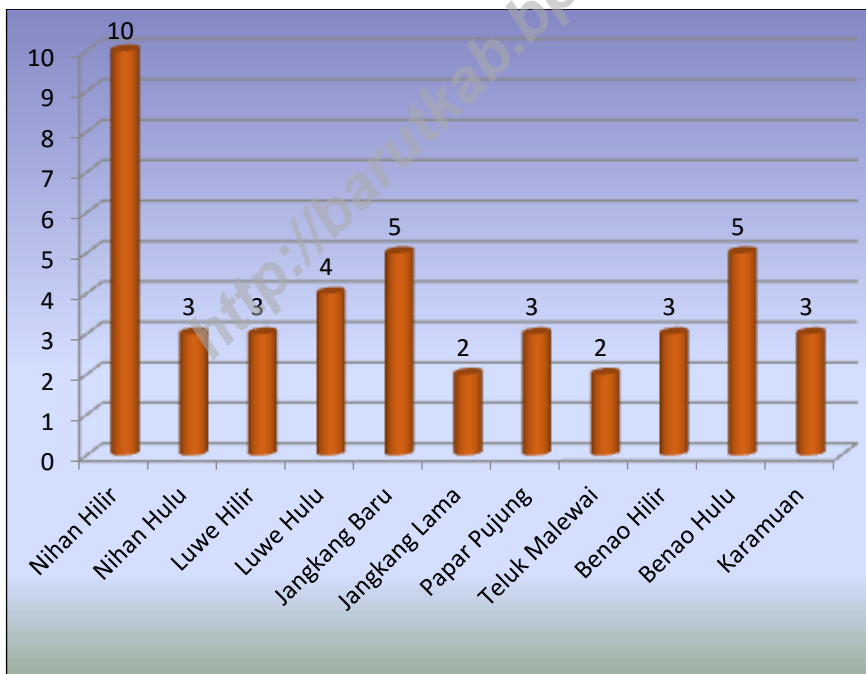
Berdasarkan data dari Kecamatan Lahei Barat, jumlah Pegawai Negeri Sipil (PNS) di Kantor Kecamatan Lahei Barat terdiri dari 1 perempuan dan 8 laki-laki. Sebagian besar pegawai berpendidikan DIV/Sarjana (S1).

Based on data from the Subdistrict Lahei Barat, the number of civil servants (PNS) at the Subdistrict Office Lahei Barat consists of 1 women and 8 men. Most of the employees had university education.

Kecamatan Lahei Barat terdiri dari 11 desa yang terbagi ke dalam 43 Rukun Tetangga (RT). Dari 11 desa yang ada, 5 desa merupakan desa Swakarya, 4 desa Swasembada, dan 2 desa Swadaya.

Lahei Barat Subdistrict consists of eleven villages were divided into 43 Neighborhood (RT). From the 11 villages, 5 village is Swakarya village, 4 Swasembada village, and 2 Swadaya village.

Gambar 2 Jumlah Rukun Tetangga (RT) Menurut Desa, 2015
 Picture Number of Neighbourhood Association by Village, 2015



Tabel 2.1 Jumlah Pegawai Negeri Sipil (PNS) Pada Kantor Kecamatan Lahei Barat Menurut Tingkat Pendidikan dan Jenis Kelamin, 2015

Number of Civil Servant at Lahei Barat Subdistrict Office in by Grade of Education and Sex, 2015

Tingkat Pendidikan <i>Grade of Education</i>	Jenis Kelamin <i>Sex</i>		Jumlah <i>Number</i>
	Laki-laki <i>Male</i>	Perempuan <i>Female</i>	
(1)	(2)	(3)	(4)
01. Sekolah Dasar (SD) <i>Elementary School</i>	-	-	-
02. Sekolah Menengah Pertama (SMP) <i>Junior High School</i>	-	-	-
03. Sekolah Menengah Atas (SMA) <i>General Senior High School</i>	-	-	-
04. Sekolah Menengah Kejuruan (SMK) <i>Vocational Senior High School</i>	1	-	1
05. Diploma (DI, DII, DIII) <i>Academy</i>	-	-	-
06. DIV/Sarjana (S1) <i>University</i>	7	1	8
07. S2/S3 <i>Master/Doctor</i>	-	-	-
J u m l a h/ Total	8	1	9

Sumber : Kantor Kecamatan Lahei Barat

Source : Lahei Barat Subdistrict Office

Tabel 2.2 Jumlah Pegawai Negeri Sipil (PNS) Pada Kantor Kecamatan Lahei Barat Menurut Golongan dan Jenis Kelamin, 2015
Number of Civil Servant at Lahei Barat Subdistrict Office by Classification and by Sex, 2015

Golongan/ Pangkat Classification	Jenis Kelamin Sex		Jumlah Total
	Laki-laki Male	Perempuan Female	
(1)	(2)	(3)	(4)
I	I/a	-	-
	I/b	-	-
	I/c	-	-
	I/d	-	-
II	II/a	-	-
	II/b	-	-
	II/c	-	-
	II/d	-	-
III	III/a	2	-
	III/b	1	1
	III/c	3	-
	III/d	2	-
IV	IV/a	-	-
	IV/b	-	-
	IV/c	-	-
	IV/d	-	-
Jumlah		8	1
			9

Sumber : Kantor Kecamatan Lahei Barat
 Source : Lahei Barat Subdistrict Office

Tabel 2.3 Status Pemerintahan, Jumlah Rukun Tetangga (RT) dan Rukun Warga Menurut Desa/Kelurahan, 2015
Table Government State, Number of Neighbourhood Association and Sub Neighbourhood Association by Village, 2015

Desa/Kelurahan <i>Village</i>		Status Pemerintahan <i>Government State</i>	Rukun Tetangga (RT) <i>Sub Neighbourhood Association</i>	Rukun Warga (RW) <i>Neighbourhood Association</i>
(1)		(1)	(2)	(3)
001	Nihan Hilir	Desa	10	-
002	Nihan Hulu	Desa	3	-
003	Luwe Hilir	Desa	3	-
004	Luwe Hulu	Desa	4	-
005	Jangkang Baru	Desa	5	-
006	Jangkang Lama	Desa	2	-
007	Papar Pujung	Desa	3	-
008	Teluk Malewai	Desa	2	-
009	Benao Hilir	Desa	3	-
010	Benao Hulu	Desa	5	-
011	Karamuan	Desa	3	-
Jumlah			43	0

Sumber : Desa/Kelurahan
 Source : Village

Tabel 2.4 Keberadaan Aparatur Pemerintah Desa/Kelurahan Menurut Table Desa/Kelurahan, 2015
Existing of Officer at Village Office by Village, 2015

Desa/Kelurahan Village		Kepala Desa/Lurah Head of Village Office	Sekretaris Desa/ Kelurahan Secretary of Village Office	Sekretariat Desa (Kaur/Kasi, dll) Secretariat of Village
(1)		(2)	(3)	(4)
001	Nihan Hilir	Ada	Ada	Ada
002	Nihan Hulu	Ada	Ada	Ada
003	Luwe Hilir	Ada	Ada	Ada
004	Luwe Hulu	Ada	Ada	Ada
005	Jangkang Baru	Ada	Ada	Ada
006	Jangkang Lama	Ada	Ada	Ada
007	Papar Pujung	Ada	Ada	Ada
008	Teluk Malewai	Ada	Ada	Ada
009	Benao Hilir	Ada	Ada	Ada
010	Benao Hulu	Ada	Ada	Ada
011	Karamuan	Ada	Ada	Ada

Sumber : Desa/Kelurahan
 Source : Village

Tabel 2.5 Jumlah Aparatur Pemerintah Desa/Kelurahan Menurut
Table Desa/Kelurahan, 2015
Number of Officer at Village Office by Village, 2015

Desa/Kelurahan <i>Village</i>	Pegawai Negeri Sipil <i>Civil Officer</i>	Non Pegawai Negeri Sipil <i>Non Civil Officer</i>	Anggota BPD <i>Village Councils Officer</i>
(1)	(2)	(3)	(4)
001 Nihan Hilir	-	6	11
002 Nihan Hulu	1	6	5
003 Luwe Hilir	-	6	6
004 Luwe Hulu	-	7	7
005 Jangkang Baru	-	6	7
006 Jangkang Lama	-	5	5
007 Papar Pujung	1	6	8
008 Teluk Malewai	1	5	5
009 Benao Hilir	-	5	9
010 Benao Hulu	1	5	7
011 Karamuan	1	5	5
J u m l a h/ Total	5	62	75

Sumber : Desa/Kelurahan
 Source : *Village*

Tabel 2.6 Klasifikasi Desa/Kelurahan Menurut Desa/Kelurahan, 2015
Table Classification of Village by Village, 2015

Desa/Kelurahan Village	Swadaya Innate Energy	Swakarya Self- Developing	Swasembada Self- Supporting
(1)	(2)	(2)	(3)
001 Nihan Hilir	-	-	V
002 Nihan Hulu	-	V	-
003 Luwe Hilir	V	-	-
004 Luwe Hulu	-	-	V
005 Jangkang Baru	-	V	-
006 Jangkang Lama	-	V	-
007 Papar Pujung	-	V	-
008 Teluk Malewai	-	V	-
009 Benao Hilir	-	-	V
010 Benao Hulu	-	-	V
011 Karamuan	V	-	-
J u m l a h/ Total	2	5	4

Sumber : Badan Pemberdayaan Masyarakat Desa (BPMDes)
 Source : Village Community Empowerment Board

Penduduk *Population* 3

Kepadatan Penduduk
Density of Population

8
Jiwa/Km²



Luas
Wade Of Area
1 294,52 Km²

Laki Laki
Male



5 167 Orang

Wanita
Female



4 809 Orang

<http://barukab.bps.go.id>

<http://barutkab.bps.go.id>

PENJELASAN TEKNIS**TECHNICAL NOTES**

- | | |
|---|--|
| <p>1. Sumber utama data kependudukan adalah sensus penduduk yang dilaksanakan setiap sepuluh tahun sekali. Sensus Penduduk telah dilaksanakan sebanyak enam kali, yaitu tahun 1961, 1971, 1980, 1990, 2000 dan 2010.</p> | <p>1. <i>The main source of demographic data is the population census, which is conducted every ten years. Population Census has been conducted six times in 1961, 1971, 1980, 1990, 2000 and 2010.</i></p> |
| <p>2. Kepadatan penduduk adalah banyaknya penduduk per kilometer persegi.</p> | <p>2. <i>Population density is the number of inhabitants per square kilometer.</i></p> |
| <p>3. Rasio jenis kelamin adalah perbandingan antara banyaknya penduduk laki-laki dengan banyaknya penduduk perempuan pada suatu daerah atau waktu tertentu. Biasanya dinyatakan dengan banyaknya penduduk laki-laki untuk 100 penduduk perempuan.</p> | <p>3. <i>Sex ratio is the ratio of males population in a given area and time usually expressed as the number of males for every 100 females.</i></p> |
| <p>4. Rumah tangga adalah seseorang atau sekelompok orang yang mendiami sebagian atau seluruh bangunan fisik/sensus, dan biasanya tinggal bersama serta pengolahan makanan dari satu dapur. Yang dimaksud makan dari satu dapur adalah jika pengurusan kebutuhan sehari-harinya dikelola bersama-sama menjadi satu.</p> | <p>4. <i>Household is an individual or group of people living in a physical/census building unit or part of it and usually commit on a common provision for food and other essential of living. Common provision for food means one organizing daily needs for all of household members.</i></p> |
| <p>5. Rata-rata anggota rumah tangga adalah angka yang menunjukkan rata-rata jumlah anggota rumah tangga per rumah tangga.</p> | <p>5. <i>Average household size is the average number of household members per household.</i></p> |

ULASAN

DESCRIPTION

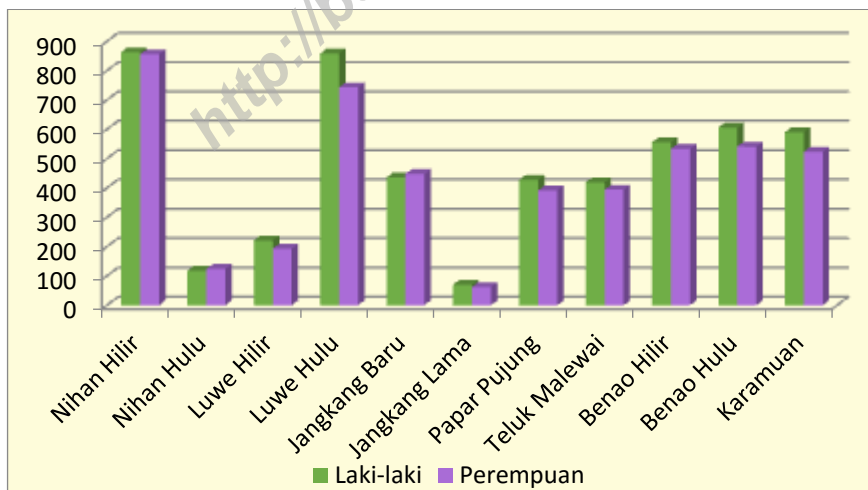
Jumlah penduduk Kecamatan Lahei Barat tahun 2015 ada 9.976 jiwa. Jumlah penduduk perempuan lebih kecil dari penduduk laki-laki, yaitu 48,2 persen perempuan dan 51,8 persen laki-laki. Berdasarkan luas wilayah dibanding dengan jumlah penduduk yang ada, kepadatan penduduk Kecamatan Lahei Barat tergolong jarang, dimana hanya ada sekitar 8 orang per/km².

The number of Lahei Barat Subdistrict population is 9,976 people. Number of females are less than males with the percentage of 48.2 percent for females and 51.8 percent for males. Based on the total area, the population of Lahei Barat Subdistrict density rate is 8 people/km², which is considered to be fairly low density.

Jumlah rumahtangga di Kecamatan Lahei Barat ada 2.280 rumahtangga, dimana rata-rata anggota rumahtangga sebanyak 4 orang. Berdasarkan persebaran populasi menurut kelompok umur, penduduk Kecamatan Lahei Barat paling besar berada pada kelompok 5-9 tahun dan terkecil berada pada kelompok 75+ tahun.

The number of households in Lahei Barat Subdistrict there are 2,280 households, where the average member of the household of 4 people. Based on population distribution by age group, most Lahei Barat Subdistrict residents are in the age group of 5-9 years and the smallest were in the group of 75+ years.

Gambar 3 Jumlah Penduduk Menurut Jenis Kelamin dan Desa/Kelurahan, 2015
Picture **Number of Population by Sex and Village, 2015**



Tabel 3.1 Luas, Jumlah Penduduk dan Kepadatan Penduduk Menurut Desa/Kelurahan, 2015
Wide of Area, Number of Population, and Density of Population by Village, 2015

Desa/ Kelurahan Village		Luas Wide of Area (Km ²)	Jumlah Penduduk Number of Population	Kepadatan Penduduk Density of Population (Jiwa/Km ²)
(1)		(2)	(3)	(4)
001	Nihan Hilir	122,92	1 720	14
002	Nihan Hulu	107,56	242	2
003	Luwe Hilir	107,56	414	4
004	Luwe Hulu	106,28	1 602	15
005	Jangkang Baru	138,29	885	6
006	Jangkang Lama	101,15	131	1
007	Papar Pujung	126,76	820	6
008	Teluk Malewai	113,96	813	7
009	Benao Hilir	124,20	1 089	9
010	Benao Hulu	119,08	1 147	10
011	Karamuan	126,76	1 112	9
J u m l a h/ Total		1 294,52	9 976	8

Sumber : BPS Kab. Barito Utara

Source : BPS - Statistics of Barito Utara Regency

Tabel 3.2 Jumlah Penduduk Menurut Jenis Kelamin dan Desa/Kelurahan, 2015
Table Number of Population by Sex and Village, 2015

	Desa/Kelurahan Village	Laki-laki Male	Perempuan Female	Jumlah Total
	(1)	(2)	(3)	(4)
001	Nihan Hilir	863	856	1 720
002	Nihan Hulu	118	124	242
003	Luwe Hilir	221	193	414
004	Luwe Hulu	859	743	1 602
005	Jangkang Baru	436	448	885
006	Jangkang Lama	70	62	131
007	Papar Pujung	428	392	820
008	Teluk Malewai	419	394	813
009	Benao Hilir	556	533	1 089
010	Benao Hulu	606	541	1 147
011	Karamuan	590	523	1 112
J u m l a h/ Total		5 167	4 809	9 976

Sumber : BPS Kab. Barito Utara

Source : BPS - Statistics of Barito Utara Regency

Tabel 3.3 Jumlah Penduduk Menurut Desa/Kelurahan dan Tingkat Pertumbuhan (%), 2015
Number of Population by Village and Its Growth, 2015

Desa/Kelurahan <i>Village</i>		2014	2015	Tingkat Pertumbuhan Growth (%)
(1)		(2)	(3)	(4)
001	Nihan Hilir	1 708	1 720	0,70
002	Nihan Hulu	240	242	0,83
003	Luwe Hilir	412	414	0,49
004	Luwe Hulu	1 591	1 602	0,69
005	Jangkang Baru	879	885	0,68
006	Jangkang Lama	130	131	0,77
007	Papar Pujung	815	820	0,61
008	Teluk Malewai	807	813	0,74
009	Benao Hilir	1 082	1 089	0,65
010	Benao Hulu	1 140	1 147	0,61
011	Karamuan	1 104	1 112	0,72
J u m l a h/ Total		9 908	9 976	0,69

Sumber : BPS Kab. Barito Utara

Source : BPS - Statistics of Barito Utara Regency

Tabel 3.4 Jumlah Penduduk, Rumah Tangga dan Rata-rata Jiwa Per Rumah Tangga Menurut Desa/Kelurahan, 2015
Number of Population, Household and Average People at Household by Village, 2015

Desa/Kelurahan <i>Village</i>		Jumlah Penduduk <i>Number of Population</i>	Jumlah Rumah Tangga <i>Number of Household</i>	Rata-rata Jiwa per Rumah Tangga <i>Average People at Household</i>
(1)		(2)	(3)	(4)
001	Nihan Hilir	1 720	440	4
002	Nihan Hulu	242	62	4
003	Luwe Hilir	414	83	5
004	Luwe Hulu	1 602	406	4
005	Jangkang Baru	885	218	4
006	Jangkang Lama	131	29	5
007	Papar Pujung	820	153	5
008	Teluk Malewai	813	147	6
009	Benao Hilir	1 089	207	5
010	Benao Hulu	1 147	246	5
011	Karamuan	1 112	288	4
J u m l a h/ Total		9 976	2 280	4

Sumber : BPS Kab. Barito Utara

Source : BPS - Statistics of Barito Utara Regency

Tabel 3.5 Jumlah Penduduk Menurut Kelompok Umur, Jenis Kelamin dan Rasio Jenis Kelamin, 2015
Table *Number of Population by Age Group, Sex and Sex Ratio, 2015*

Kelompok Umur <i>Age Group</i>	Rasio Jenis Kelamin <i>Sex Ratio</i>	Jenis Kelamin <i>Sex</i>		Jumlah <i>Total</i>
		Laki-laki <i>Male</i>	Perempuan <i>Female</i>	
(1)	(2)	(3)	(4)	(5)
0 – 4	100	514	515	1 029
5 – 9	110	547	497	1 044
10 – 14	103	516	503	1 019
15 – 19	107	443	414	857
20 – 24	101	422	416	838
25 – 29	106	448	424	872
30 – 34	109	468	428	896
35 – 39	111	461	416	877
40 – 44	119	388	326	714
45 – 49	107	299	280	579
50 – 54	114	233	205	438
55 – 59	111	155	140	295
60 – 64	124	124	100	224
65 – 69	103	70	68	138
70 – 74	129	49	38	87
75 +	77	30	39	69
J u m l a h / Total	107	5 167	4 809	9 976

Sumber : BPS Kab. Barito Utara

Source : BPS - Statistics of Barito Utara Regency

<http://barutkab.bps.go.id>

Banyaknya Sekolah Menurut Jenisnya di Kecamatan Lahei Barat

*Number of School by Kind of School
in Lahei Barat*



Jumlah Tempat Ibadah Menurut Jenis
Number of Worship Place by Kind

<http://barutkab.bps.go.id>

PENJELASAN TEKNIS**TECHNICAL NOTES**

- | | |
|--|--|
| <p>1. Sekolah adalah lembaga pendidikan formal yang dimulai dari pendidikan dasar, menengah dan tinggi. Pendidikan yang dicatat adalah pendidikan formal berdasar kurikulum Kementerian Pendidikan dan Kebudayaan, termasuk pendidikan yang diselenggarakan oleh pondok pesantren dengan memakai kurikulum Kementerian Pendidikan dan Kebudayaan, seperti Madrasah Ibtidaiyah (MI), Madrasah Tsanawiyah (MTs), dan Madrasah Aliyah (MA).</p> | <p>1. <i>School is a formal education institution starting from primary, secondary and tertiary education. The education data recorded in the survey covering data on formal education based on the curriculum set up by Ministry of Education and Culture including education carried out by muslim boarding school (pondok pesantren) implementing the Ministry of Education and Culture curriculum, such as madrasah ibtidaiyah Islamic primary school), madrasah tsanawiyah (Islamic junior high school) and madrasah aliyah (Islamic senior high school).</i></p> |
| <p>2. Rumah sakit adalah tempat pemeriksaan dan perawatan kesehatan, biasanya berada di bawah pengawasan dokter/tenaga medis.</p> | <p>2. <i>The hospital is a place for healthy check, usually controlled/supervised by doctors/medical personnel.</i></p> |
| <p>3. Pusat kesehatan masyarakat (Puskesmas) adalah unit pelayanan kesehatan milik pemerintah yang bertanggung jawab terhadap pelayanan kesehatan masyarakat untuk wilayah kecamatan.</p> | <p>3. <i>Public health centre (PHC) is a health center provided by the government that is responsible for the delivery of health services to the community at the Subdistrict level.</i></p> |
| <p>4. Puskesmas pembantu (Pustu) yaitu unit pelayanan kesehatan masyarakat yang membantu kegiatan puskesmas di sebagian dari wilayah kerja. Pada beberapa daerah balai pengobatan telah berubah fungsi menjadi pustu walaupun papan nama masih tertulis balai pengobatan.</p> | <p>4. <i>Subsidiary public health centre is a health facility that assist the public health centre in its part of working area. In several regions, health check points (balai pengobatan) has changes their status into subsidiary public health centre, although their sign written in the board remains unchanged.</i></p> |

ULASAN

DESCRIPTION

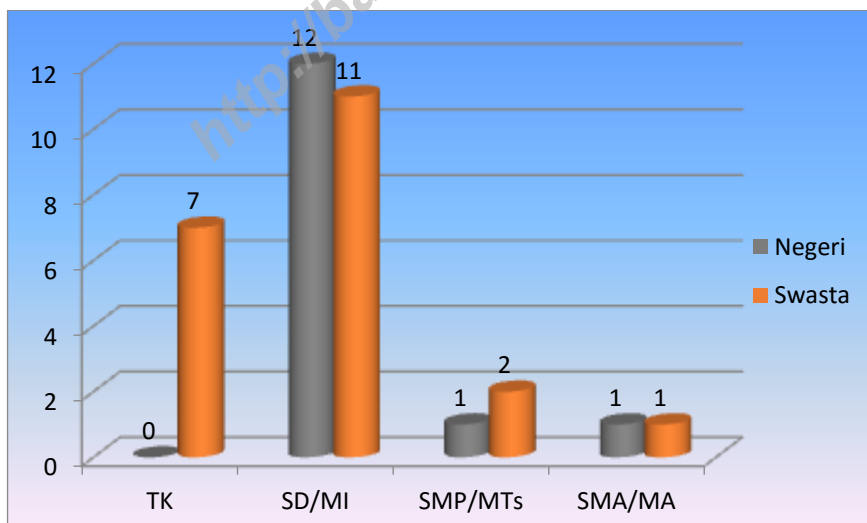
Capaian di bidang pendidikan terkait erat dengan ketersediaan fasilitas pendidikan. Saat ini pendidikan pun perlu diberikan dari sejak anak usia dini. Di kecamatan Lahei Barat, hanya ada 6 desa yang telah memiliki sekolah Taman Kanak-kanak (TK). Sedangkan untuk fasilitas Sekolah Dasar (SD) sudah tersedia di seluruh desa.

Achievements in the field of education was closely linked to the availability of educational facilities. Nowadays education also needs to be given from the other since early childhood. In Lahei Barat Subdistrict, only six villages have had schools Kindergarten (TK). As for the facility Elementary School (SD) is already available in all villages.

Ketersediaan sarana kesehatan berperan dalam mewujudkan masyarakat yang sehat. Keberadaan puskesmas di Kecamatan Lahei Barat hanya terdapat di 1 desa yaitu Benaou Hulu. Sedangkan di desa yang lain terdapat Puskesmas Pembantu (Pustu).

The availability of health facilities play a role in creating a healthy society. The existence of health centers in Lahei Barat Subdistrict only contained in one village namely Benaou Hulu. While in the villages others are Puskesmas (sub).

Gambar 4 Banyaknya Sekolah Menurut Jenis dan Status Sekolah di Kecamatan Lahei Barat, 2015/2016
Number of School by Kind and Status of School in Lahei Barat Subdistrict, 2015/2016



Tabel 4.1 Banyaknya Sekolah Menurut Jenis dan Status Sekolah di Kecamatan Lahei Barat, 2015/2016
Table **Number of School by Kind and Status of School in Lahei Barat, 2015/2016**

	Jenis Sekolah/ Kind of School	Negeri/ State	Swasta/ Private	Jumlah/ Total
	(1)	(2)	(3)	(4)
1.	Taman Kanak-Kanak (TK) Sederajat/ <i>Kindergarten School</i>	-	7	7
2.	Sekolah Dasar (SD) dan Madrasah Ibtidaiyah (MI)/ <i>Elementary School</i>	12	11	23
3.	Sekolah Menengah Pertama (SMP) dan Madrasah Tsanawiyah (MTs)/ <i>Junior High School</i>	1	2	3
4.	Sekolah Menengah Atas (SMA) dan Madrasah Aliyah (MA)/ <i>General Senior High School</i>	1	1	2
5.	Sekolah Menengah Kejuruan (SMK)/ <i>Vocational Senior High School</i>	-	-	-
6.	Perguruan Tinggi/ <i>University</i>	-	-	-
7.	Pondok Pesantren/ <i>Islamic Boarding School</i>	-	-	-
	Jumlah/Total	14	21	35

Sumber : Desa/Kelurahan
 Source : Village

Tabel 4.2 Banyaknya Sekolah Taman Kanak-kanak (TK) Menurut Desa/ Kelurahan dan Status Sekolah, 2015/2016
Table *Number of Schools in Kindergarten School by Village and Status of School, 2015/2016*

	Desa/Kelurahan Villages	Negeri State	Swasta Private
	(1)	(2)	(3)
001	Nihan Hilir	-	-
002	Nihan Hulu	-	1
003	Luwe Hilir	-	-
004	Luwe Hulu	-	-
005	Jangkang Baru	-	1
006	Jangkang Lama	-	-
007	Papar Pujung	-	-
008	Teluk Malewai	-	1
009	Benao Hilir	-	1
010	Benao Hulu	-	2
011	Karamuan	-	1
	Jumlah/Total	0	7

Sumber : Desa/Kelurahan
 Source : Village

Tabel 4.3 Banyaknya Sekolah Dasar (SD) Menurut Desa/ Kelurahan dan Status Sekolah, 2015/2016
Table *Number of State Elementary Schools by Villages and Status of School, 2015/2016*

	Desa/Kelurahan Villages	Negeri State	Swasta Private
	(1)	(2)	(3)
001	Nihan Hilir	-	4
002	Nihan Hulu	1	-
003	Luwe Hilir	1	-
004	Luwe Hulu	1	-
005	Jangkang Baru	1	-
006	Jangkang Lama	1	-
007	Papar Pujung	1	-
008	Teluk Malewai	1	-
009	Benao Hilir	1	-
010	Benao Hulu	2	1
011	Karamuan	2	-
	Jumlah/Total	12	5

Sumber : Desa/Kelurahan
 Source : Village

Tabel 4.4 Banyaknya Sekolah Madrasah Ibtidaiyah (MI) Menurut Desa/ Kelurahan dan Status Sekolah, 2015/2016
Table *Number of Schools in MI by Villages and Status of School, 2015/2016*

	Desa/Kelurahan Villages	Negeri State	Swasta Private
	(1)	(2)	(3)
001	Nihan Hilir	-	-
002	Nihan Hulu	-	1
003	Luwe Hilir	-	1
004	Luwe Hulu	-	1
005	Jangkang Baru	-	1
006	Jangkang Lama	-	1
007	Papar Pujung	-	-
008	Teluk Malewai	-	-
009	Benao Hilir	-	1
010	Benao Hulu	-	-
011	Karamuan	-	-
	Jumlah/Total	0	6

Sumber : Desa/Kelurahan
 Source : Village

Tabel 4.5 Banyaknya Sekolah Menengah Pertama (SMP) Menurut Desa/ Kelurahan dan Status Sekolah, 2015/2016

Number of Junior High Schools by Villages and Status of School, 2015/2016

	Desa/Kelurahan Villages	Negeri State	Swasta Private
	(1)	(2)	(3)
001	Nihan Hilir	-	-
002	Nihan Hulu	-	-
003	Luwe Hilir	-	-
004	Luwe Hulu	-	1
005	Jangkang Baru	-	1
006	Jangkang Lama	-	-
007	Papar Pujung	-	-
008	Teluk Malewai	-	-
009	Benao Hilir	1	-
010	Benao Hulu	-	-
011	Karamuan	-	-
	Jumlah/Total	1	2

Sumber : Desa/Kelurahan

Source : Village

Tabel 4.6 Banyaknya Sekolah Madrasah Tsanawiyah (MTs) Menurut Desa/Kelurahan dan Status Sekolah, 2015/2016

Number of Schools in MTs by Villages and Status of School, 2015/2016

	Desa/Kelurahan Villages	Negeri State	Swasta Private
	(1)	(2)	(3)
001	Nihan Hilir	-	-
002	Nihan Hulu	-	-
-003	Luwe Hilir	-	-
004	Luwe Hulu	-	-
005	Jangkang Baru	-	-
006	Jangkang Lama	-	-
007	Papar Pujung	-	-
008	Teluk Malewai	-	-
009	Benao Hilir	-	-
010	Benao Hulu	-	-
011	Karamuan	-	-
	Jumlah/Total	0	0

Sumber : Desa/Kelurahan

Source : Village

Tabel 4.7 Banyaknya Sekolah Menengah Atas (SMA) Menurut Desa/
Table Kelurahan dan Status Sekolah, 2015/2016

*Number of General Senior High Schools by Villages and
Status of School, 2015/2016*

	Desa/Kelurahan Villages	Negeri State	Swasta Private
	(1)	(2)	(3)
001	Nihan Hilir	-	-
002	Nihan Hulu	-	-
003	Luwe Hilir	-	-
004	Luwe Hulu	-	-
005	Jangkang Baru	-	1
006	Jangkang Lama	-	-
007	Papar Pujung	-	-
008	Teluk Malewai	-	-
009	Benao Hilir	1	-
010	Benao Hulu	-	-
011	Karamuan	-	-
	Jumlah/Total	1	1

Sumber : Desa/Kelurahan
Source : Village

Tabel 4.8 Banyaknya Sekolah Madrasah Aliyah (MA) Menurut Desa/
Table Kelurahan dan Status Sekolah, 2015/2016
*Number of Schools in MA by Villages and Status of School,
 2015/2016*

	Desa/Kelurahan Villages	Negeri State	Swasta Private
	(1)	(2)	(3)
001	Nihan Hilir	-	-
002	Nihan Hulu	-	-
003	Luwe Hilir	-	-
004	Luwe Hulu	-	-
005	Jangkang Baru	-	-
006	Jangkang Lama	-	-
007	Papar Pujung	-	-
008	Teluk Malewai	-	-
009	Benao Hilir	-	-
010	Benao Hulu	-	-
011	Karamuan	-	-
	Jumlah/Total	0	0

Sumber : Desa/Kelurahan
 Source : Village

Tabel 4.9 Banyaknya Sekolah Menengah Kejuruan (SMK) Menurut Desa/Kelurahan dan Status Sekolah, 2015/2016
Table *Number of Vocational Senior High Schools by Villages and Status of School, 2015/2016*

	Desa/Kelurahan Villages	Negeri State	Swasta Private
	(1)	(2)	(3)
001	Nihan Hilir	-	-
002	Nihan Hulu	-	-
003	Luwe Hilir	-	-
004	Luwe Hulu	-	-
005	Jangkang Baru	-	-
006	Jangkang Lama	-	-
007	Papar Pujung	-	-
008	Teluk Malewai	-	-
009	Benao Hilir	-	-
010	Benao Hulu	-	-
011	Karamuan	-	-
	Jumlah/Total	0	0

Sumber : Desa/Kelurahan
 Source : Village

Tabel 4.10 Banyaknya Lembaga Pendidikan Perguruan Tinggi dan Pondok Pesantren Menurut Desa/Kelurahan dan Status Sekolah, 2015/2016
Table *Number of Education Institution of University and Islamic Boarding School by Villages and Status of School, 2015/2016*

	Desa/Kelurahan Village	Perguruan Tinggi University	Pondok Pesantren Islamic Boarding School
	(1)	(2)	(3)
001	Nihan Hilir	-	-
002	Nihan Hulu	-	-
003	Luwe Hilir	-	-
004	Luwe Hulu	-	-
005	Jangkang Baru	-	-
006	Jangkang Lama	-	-
007	Papar Pujung	-	-
008	Teluk Malewai	-	-
009	Benao Hilir	-	-
010	Benao Hulu	-	-
011	Karamuan	-	-
	Jumlah/ Total	0	0

Sumber : Desa/Kelurahan
 Source : Village

Tabel 4.11 Jumlah Sarana Kesehatan Menurut Desa/Kelurahan, 2015
Table *Number of Health Facilities by Village, 2015*

	Desa/ Kelurahan <i>Village</i>	Rumah Sakit <i>Hospital</i>	Puskes- mas <i>Puskes- mas</i>	Puskesmas Pembantu <i>Puskesmas Sub Unit</i>	Poskes- des <i>Village Health Post</i>	Polindes <i>Village Maternity Post</i>	Poliklinik <i>Polyclinic</i>
	(1)	(2)	(3)	(4)	(5)	(6)	(7)
001	Nihan Hilir	-	-	2	-	-	-
002	Nihan Hulu	-	-	-	-	1	-
003	Luwe Hilir	-	-	-	-	-	-
004	Luwe Hulu	-	-	1	-	-	-
005	Jangkang Baru	-	-	1	-	1	-
006	Jangkang Lama	-	-	1	-	-	-
007	Papar Pujung	-	-	1	-	-	-
008	Teluk Malewai	-	-	1	-	-	-
009	Benao Hilir	-	-	1	-	-	-
010	Benao Hulu	-	1	-	-	-	-
011	Karamuan	-	-	2	-	-	-
J u m l a h/ Total		0	1	10	0	2	0

Lanjutan Tabel/ Continued Table 4.11.

	Desa/ Kelurahan Village	Tempat Praktek Dokter Doctor Place	Tempat Praktek Bidan Nurse Place	Posyandu Balita Toddler Intergrate d Service Post	Posyandu Lansia Elderly Integrated Service Post	Apotek Pharm acy	Toko Obat Drug Store
	(1)	(7)	(8)	(9)	(10)	(11)	(12)
001	Nihan Hilir	-	2	2	1	-	-
002	Nihan Hulu	-	1	1	1	-	-
003	Luwe Hilir	-	1	1	-	-	-
004	Luwe Hulu	-	1	2	1	-	-
005	Jangkang Baru	-	1	1	1	-	-
006	Jangkang Lama	-	1	1	-	-	-
007	Papar Pujung	-	1	1	1	-	-
008	Teluk Malewai	-	1	1	1	-	-
009	Benao Hilir	-	1	1	1	-	-
010	Benao Hulu	-	1	2	2	-	-
011	Karamuan	-	1	2	1	-	-
J u m l a h/ Total		0	12	15	10	0	0

Sumber : Desa/Kelurahan
Source : Village

Tabel 4.12 Jumlah Tenaga Kesehatan Menurut Desa/Kelurahan, 2015
Table Number of Health Worker by Village, 2015

Desa/Kelurahan		Dokter Umum	Dokter Gigi	Dokter Spesialis
<i>Village</i>		<i>Common Doctor</i>	<i>Dentist</i>	<i>Specialist Doctor</i>
(1)		(2)	(3)	(4)
001	Nihan Hilir	-	-	-
002	Nihan Hulu	-	-	-
003	Luwe Hilir	-	-	-
004	Luwe Hulu	-	-	-
005	Jangkang Baru	-	-	-
006	Jangkang Lama	-	-	-
007	Papar Pujung	-	-	-
008	Teluk Malewai	-	-	-
009	Benao Hilir	-	-	-
010	Benao Hulu	-	-	-
011	Karamuan	-	-	-
J u m l a h/ Total		0	0	0

Lanjutan Tabel/Continued Table 4.12.

	Desa/Kelurahan <i>Village</i>	Bidan <i>Midwife</i>	Tenaga Kesehatan Lainnya*) <i>Other Health Worker</i>	Dukun Bayi <i>Baby Nurse</i>
	(1)	(2)	(3)	(4)
001	Nihan Hilir	2	2	-
002	Nihan Hulu	1	1	-
003	Luwe Hilir	1		2
004	Luwe Hulu	1	1	4
005	Jangkang Baru	1	1	5
006	Jangkang Lama	1	-	1
007	Papar Pujung	1	-	6
008	Teluk Malewai	1	1	5
009	Benao Hilir	1	1	2
010	Benao Hulu	3	3	1
011	Karamuan	1	-	5
J u m l a h/ Total		14	10	31

Keterangan: *) Tenaga Kesehatan Lainnya: mantri kesehatan dan perawat.

Note: *) *The other health worker : mantri kesehatan and nurse.*

Sumber : Desa/Kelurahan

Source : *Village*

Tabel 4.13 Mayoritas Agama yang Dianut Menurut Desa/Kelurahan, 2015

Majority of Population by Religion and Village, 2015

	Desa/Kelurahan <i>Village</i>	Islam <i>Moslem</i>	Protestan <i>Protestant</i>	Katolik <i>Catholic</i>	Hindu <i>Hindust</i>
	(1)	(2)	(3)	(4)	(5)
001	Nihan Hilir	-	-	-	V
002	Nihan Hulu	V	-	-	-
003	Luwe Hilir	V	-	-	-
004	Luwe Hulu	V	-	-	-
005	Jangkang Baru	V	-	-	-
006	Jangkang Lama	V	-	-	-
007	Papar Pujung	-	-	-	V
008	Teluk Malewai	-	-	-	V
009	Benao Hilir	V	-	-	-
010	Benao Hulu	V	-	-	-
011	Karamuan	-	-	-	V

Sumber : Desa/Kelurahan
Source : Village

Lanjutan Tabel/Continued Table 4.13.

Desa/Kelurahan <i>Village</i>		Budha <i>Buddhist</i>	Konghucu	Lainnya <i>Others</i>
(1)		(6)	(7)	(8)
001	Nihan Hilir	-	-	-
002	Nihan Hulu	-	-	-
003	Luwe Hilir	-	-	-
004	Luwe Hulu	-	-	-
005	Jangkang Baru	-	-	-
006	Jangkang Lama	-	-	-
007	Papar Pujung	-	-	-
008	Teluk Malewai	-	-	-
009	Benao Hilir	-	-	-
010	Benao Hulu	-	-	-
011	Karamuan	-	-	-

Sumber : Desa/Kelurahan
Source : Village

Tabel 4.14 Jumlah Tempat Ibadah Menurut Jenis dan Desa/Kelurahan, 2015

Number of Worship Place by Kind and Village, 2015

Desa/Kelurahan <i>Village</i>	Masjid <i>Mosque</i>	Surau/ Langgar <i>Mushalla</i>	Gereja Kristen <i>Protestant Church</i>	Gereja Katolik <i>Catholic Church</i>
(1)	(2)	(3)	(4)	(5)
001 Nihan Hilir	1	-	6	-
002 Nihan Hulu	1	1	-	-
003 Luwe Hilir	1	-	-	-
004 Luwe Hulu	1	-	1	-
005 Jangkang Baru	2	1	-	-
006 Jangkang Lama	1	-	-	-
007 Papar Pujung	-	-	-	-
008 Teluk Malewai	-	-	1	-
009 Benao Hilir	1	-	1	-
010 Benao Hulu	1	1	-	-
011 Karamuan	2	-	1	-
J u m l a h/ Total	11	3	10	0

Sumber : Desa/Kelurahan
Source : *Village*

Lanjutan Tabel/Continued Table 4.14.

	Desa/Kelurahan Village	Pura Srine	Wihara Buddhist monastery	Klenteng China Temple	Balai Basarah
	(1)	(7)	(8)	(9)	(10)
001	Nihan Hilir	-	-	-	5
002	Nihan Hulu	-	-	-	-
003	Luwe Hilir	-	-	-	-
004	Luwe Hulu	-	-	-	1
005	Jangkang Baru	-	-	-	-
006	Jangkang Lama	-	-	-	-
007	Papar Pujung	-	-	-	1
008	Teluk Malewai	-	-	-	1
009	Benao Hilir	-	-	-	1
010	Benao Hulu	-	-	-	-
011	Karamuan	-	-	-	2
J u m l a h/ Total		0	0	0	11

Sumber : Desa/Kelurahan
Source : Village

Produksi Padi Ladang Di Kecamatan Lahei Barat

*Production of Dryland Paddy
in Lahei Barat Subdistrict*



747 Ton

Produksi Jagung, Kedelai, Kacang Tanah, Kacang Hijau, dll di Kecamatan Lahei Barat

*Production of Maize, Soybean,
Peanut, Mungbean, etc
in Lahei Barat Subdistrict*



184 Ton

Produksi Tanaman Sayuran di Kecamatan Lahei Barat

*Production of Vegetables
in Lahei Barat Subdistrict*



47,9 Ton

Produksi Buah-buahan di Kecamatan Lahei Barat

*Production of Fruits
in Lahei Barat Subdistrict*



236,3 Ton

<http://barutkab.bps.go.id>

PENJELASAN TEKNIS**TECHNICAL NOTES**

- | | |
|--|--|
| <p>1. Data pokok tanaman pangan yang dikumpulkan adalah luas panen dan produktivitas (hasil per hektar). Produksi tanaman pangan merupakan hasil perkalian antara luas panen dengan produktivitas. Jenis data tanaman pangan yang dikumpulkan mencakup padi dan palawija (jagung, kedelai, kacang tanah, ubi kayu dan ubi jalar). Produksi padi mencakup padi sawah dan padi ladang.</p> | <p>1. <i>The basic data of food crops collected are harvested area and productivity (yield per hectare). Food Crops production is the result of multiplication between the harvested areas with productivity. Types of food crops data collected include of rice and secondary crops (maize, soybeans, peanuts, cassava, and sweet potato). Production of paddy covers wetland paddy and dry land paddy.</i></p> |
| <p>2. Luas panen untuk tanaman sayuran: luas tanaman yang dipanen sekaligus/ habis/ dibongkar dan luas tanaman yang dipanen berkali-kali (lebih dari satu kali)/ belum habis.</p> | <p>2. <i>Harvested area for the vegetable plants: crops area which harvested at once/ depleted/ unloaded and crops area which harvested several times (more than once)/ not depleted.</i></p> |
| <p>3. Produksi adalah hasil menurut bentuk produk dari setiap tanaman sayuran, buah-buahan, biofarmaka, dan tanaman hias yang diambil berdasarkan luas yang dipanen pada bulan/triwulan laporan.</p> | <p>3. <i>Production is the yield according to the form of crops of vegetables, fruits, medicinal and ornamental plants taken based on the harvested area during the reporting month/quarter.</i></p> |

ULASAN

DESCRIPTION

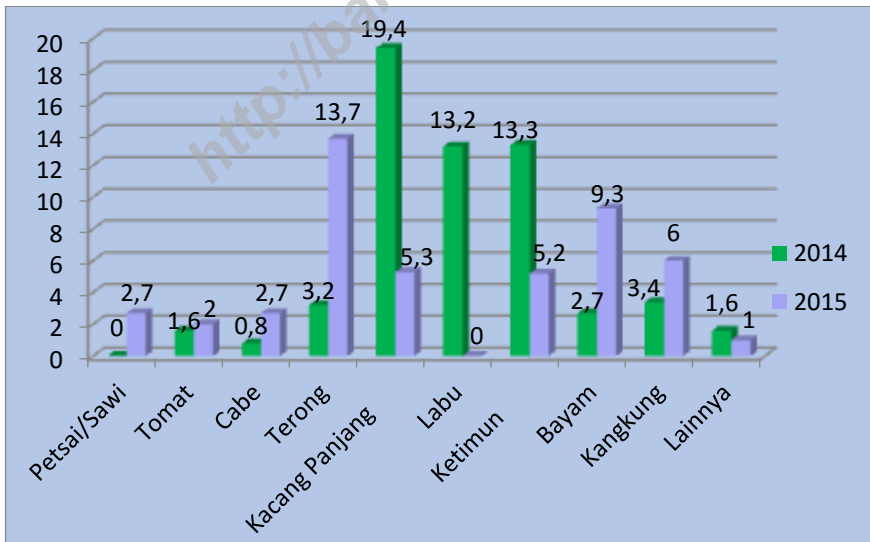
Produksi dan luas panen pada padi pada ladang pada tahun 2015 menurun dibandingkan tahun 2014. Produksi padi ladang di Kecamatan Lahei Barat sebesar 747 Ton dengan luas panen sebesar 314 Ha.

Production and harvested area of fields paddy in 2015 decreased compared to the year 2014. The production of fields paddy in the Lahei Barat Subdistrict amounted to 747 tons with harvested area of 314 Ha.

Produksi tanaman sayur-sayuran di Kecamatan Lahei Barat mengalami penurunan selama tahun 2015 dan produksi paling tinggi ada pada tanaman terong sebesar 13,7 Ton. Sedangkan, produksi buah-buahan juga mengalami penurunan dibandingkan tahun sebelumnya.

Vegetable crop production in Lahei Barat Subdistrict increased over 2015 and the highest production in plants amounted to 13,7 tons of eggplants. Meanwhile, the production of fruits, which decreased compared to the previous year.

Gambar 5 Produksi Tanaman Sayuran di Kecamatan Lahei Barat (ton), 2015
Picture **Production of Vegetables in Lahei Barat Subdistrict (ton), 2015**



Tabel 5.1 Luas Panen Padi Sawah dan Padi Ladang di Kecamatan Lahei Barat, 2014-2015

Harvested Area of Wetland and Dryland Paddy in Lahei Barat Subdistrict, 2014-2015

Jenis Padi <i>Kind of Paddy</i>	2014 (Ha)	2015 (Ha)
(1)	(2)	(3)
Padi Sawah <i>Wetland Paddy</i>	-	-
Padi Ladang <i>Dryland Paddy</i>	453	314
Jumlah/ Total	453	314

Sumber : Dinas Pertanian Kabupaten Barito Utara
 Source : Agriculture Service of Barito Utara Regency

Tabel 5.2 **Produksi Padi Sawah dan Padi Ladang di Kecamatan Lahei Barat, 2014-2015**
Table

Production of Wetland and Dryland Paddy in Lahei Barat Subdistrict, 2014-2015

Jenis Padi <i>Kind of Paddy</i>	2014 (Ton)	2015 (Ton)
(1)	(2)	(3)
Padi Sawah <i>Wetland Paddy</i>	-	-
Padi Ladang <i>Dryland Paddy</i>	997	747
Jumlah/ Total	997	747

Sumber : Dinas Pertanian Kabupaten Barito Utara
 Source : Agriculture Service of Barito Utara Regency

Tabel 5.3 Produksi Jagung, Kedelai, Kacang Tanah, Kacang Hijau, Ubi Kayu, Ubi Jalar di Kecamatan Lahei Barat, 2014-2015

Production of Maize, Soybean, Peanut, Mungbean, Cassava, and Sweet Potato in Lahei Barat Subdistrict, 2014-2015

Jenis Palawija <i>Kind of Palawija</i>	2014 (Ton)	2015 (Ton)
(1)	(2)	(3)
Jagung <i>Maize</i>	43	43
Kedelai <i>Soybean</i>	-	-
Kacang Tanah <i>Peanut</i>	-	1
Kacang Hijau <i>Mungbean</i>	-	-
Ubi Kayu <i>Cassava</i>	207	86
Ubi Jalar <i>Sweet Potato</i>	35	54
Jumlah/ Total	285	184

Sumber : Dinas Pertanian Kabupaten Barito Utara
Source : Agriculture Service of Barito Utara Regency

Tabel 5.4 Produksi Tanaman Sayuran di Kecamatan Lahei Barat, 2014-2015*Production of Vegetables in Lahei Barat Subdistrict, 2014-2015*

Jenis Tanaman Sayuran <i>Kind of Vegetables</i>	2014 (Ton)	2015 (Ton)
(1)	(2)	(3)
Petsai/Sawi <i>Chinese Cabbage</i>	-	2,7
Tomat <i>Tomatoes</i>	1,6	2,0
Cabe <i>Chilli</i>	0,8	2,7
Terong <i>Eggplant</i>	3,2	13,7
Kacang Panjang <i>Yardlong Beans</i>	19,4	5,3
Labu <i>Pumpkin</i>	13,2	-
Ketimun <i>Cucumber</i>	13,3	5,2
Bayam <i>Spinach</i>	2,7	9,3
Kangkung <i>Swamp Cabbage</i>	3,4	6,0
Lainnya <i>Others</i>	1,6	1,0
Jumlah/ Total	59,2	47,9

Sumber : Dinas Pertanian Kabupaten Barito Utara
 Source : Agriculture Service of Barito Utara Regency

Tabel 5.5 Produksi Buah-buahan di Kecamatan Lahei Barat, 2014-2015
Table *Production of Fruits in Lahei Barat Subdistrict, 2014-2015*

Jenis Buah-buahan <i>Kind of Fruits</i>	2014 (Ton)	2015 (Ton)
(1)	(2)	(3)
Mangga <i>Mango</i>	4,4	-
Durian <i>Durian</i>	46,4	81,0
Jeruk <i>Orange</i>	-	-
Pisang <i>Banana</i>	3,9	17,0
Pepaya <i>Papaya</i>	12,7	4,0
Nanas <i>Pineapple</i>	-	1,0
Lainnya <i>Others</i>	190,3	133,3
Jumlah/ Total	257,7	236,3

Sumber : Dinas Pertanian Kabupaten Barito Utara
 Source : *Agriculture Service of Barito Utara Regency*

<http://barutkab.bps.go.id>



Jumlah Keluarga Pengguna Listrik
Number of Family Who Used Electricity



PLN

1 328 Keluarga



NON PLN

1 844 Keluarga

<http://barutkab.bps.go.id>

PENJELASAN TEKNIS**TECHNICAL NOTES**

- | | |
|--|--|
| <p>1. Perusahaan atau usaha industri adalah suatu unit (kesatuan) usaha yang melakukan kegiatan ekonomi, bertujuan menghasilkan barang atau jasa, terletak pada suatu bangunan atau lokasi tertentu, dan mempunyai catatan administrasi tersendiri mengenai produksi dan struktur biaya serta ada seorang atau lebih yang bertanggung jawab atas usaha tersebut.</p> | <p>1. <i>Company or industry business is a unit (unitary) business economic activity , producing a good or service, is located in a building or particular location , and maintain business records regarding production and cost structure as well as at least one person who is responsible for the business.</i></p> |
| <p>2. Pertambangan adalah suatu kegiatan pengambilan endapan bahan galian berharga dan bernilai ekonomis dari dalam kulit bumi, di bawah permukaan bumi dan di bawah permukaan air.</p> | <p>2. <i>Mining is the extraction of mineral deposits that valuable and having economic value of the earth crust, beneath the earth surface and below the water surface.</i></p> |
| <p>3. Perusahaan Listrik Negara (PLN) adalah Perusahaan Umum Milik Negara yang mempunyai aktivitas kegiatan pembangkitan, transmisi, dan distribusi tenaga listrik.</p> | <p>3. <i>State Electricity Company (PLN) is a State-owned Public Company that has the activity of generation, transmission and distribution of electricity.</i></p> |
| <p>4. Perusahaan Air Bersih adalah perusahaan yang mempunyai aktivitas dalam penampungan, penjernihan, dan penyaluran air baku atau air bersih dari terminal air melalui saluran air, pipa atau mobil tangki (dalam satu pengelolaan administrasi dengan kegiatan ekonomi) kepada rumah tangga, perusahaan industri, atau pengguna komersial lainnya.</p> | <p>4. <i>The Clean Water Company is a company that has activities in the reservoir, purification, and distribution of the raw water or clean water from water terminal through the conduit, pipe or tank car (within one administrative management of economic activity) to households, industries, or other commercial users.</i></p> |

ULASAN

DESCRIPTION

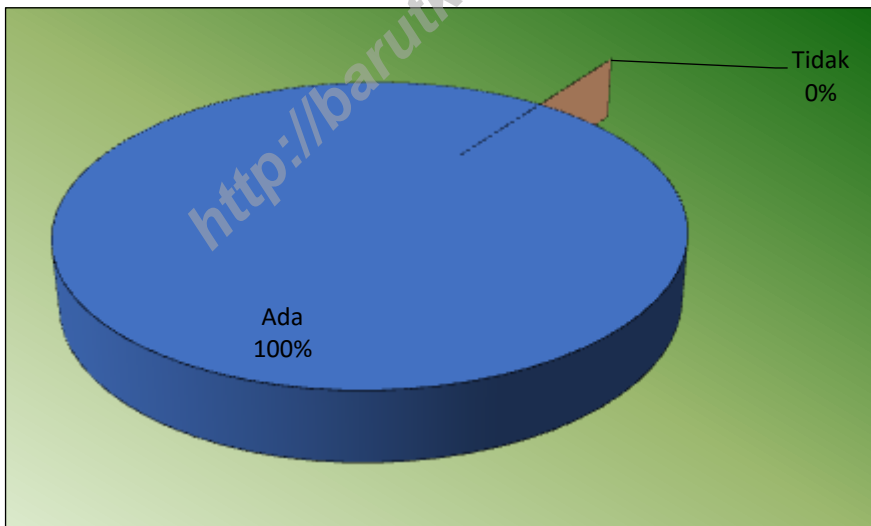
Dilihat dari penggunaan listrik PLN, hampir seluruh desa telah menggunakan listrik PLN kecuali Nihan Hulu dan Karamuan yang masih menggunakan listrik non PLN. Pada Kecamatan Lahei Barat, lokasi galian golongan C hanya terdapat pada 1 desa yaitu Benao Hulu.

Based on from the use of the electricity, almost the entire village has been using the electricity except Nihan Hulu and Karamuan are still using non PLN electricity. In Lahei Barat Subdistrict, location of excavation class C only in one village that is Benao Hulu.

Bahan bakar utama untuk memasak sebagian besar desa di Kecamatan Lahei Barat adalah kayu bakar. Sedangkan sumber air utama untuk minum maupun memasak, seluruh desa menggunakan air sungai.

The main fuel for cooking most of the villages in In Lahei Barat Subdistrict is firewood. While the main source of water for drinking or cooking, the entire village using river water.

Gambar 6 Persentase Keberadaan Listrik di Desa/Kelurahan, 2015
Picture Percentage existence of Electricity in Village, 2015



Tabel 6.1 Keberadaan Industri dan Galian Golongan C Menurut Desa/Kelurahan, 2015
Table Existing of Industry and Mining in Type C by Village, 2015

Desa/Kelurahan <i>Village</i>	Industri <i>Industry</i>	Jumlah Industri <i>Number of Industry</i>	Galian Golongan C <i>Mining in Type C</i>
(1)	(2)	(3)	(4)
001 Nihan Hilir	Ada	9	Tidak Ada
002 Nihan Hulu	Ada	12	Tidak Ada
003 Luwe Hilir	Ada	5	Tidak Ada
004 Luwe Hulu	Ada	14	Tidak Ada
005 Jangkang Baru	Tidak Ada	-	Tidak Ada
006 Jangkang Lama	Ada	3	Tidak Ada
007 Papar Pujung	Ada	14	Tidak Ada
008 Teluk Malewai	Ada	10	Tidak Ada
009 Benao Hilir	Ada	10	Tidak Ada
010 Benao Hulu	Ada	15	Ada
011 Karamuan	Ada	7	Tidak Ada
J u m l a h/ Total		99	

Sumber : Desa/Kelurahan
 Source : Village

Tabel 6.2 Keberadaan Listrik dan Jumlah Keluarga Pengguna Listrik Menurut Desa/Kelurahan, 2015
Table Existing of Electricity and Number of Family Who Used Electricity by Village, 2015

Desa/Kelurahan <i>Village</i>	Keberadaan Listrik <i>Existing of Electricity</i>	Jumlah Keluarga Pengguna Listrik <i>Number of Family Who Used Electricity</i>	
		PLN	Non PLN
(1)	(4)	(2)	(3)
001 Nihan Hilir	√	220	-
002 Nihan Hulu	√	-	81
003 Luwe Hilir	√	140	-
004 Luwe Hulu	√	262	166
005 Jangkang Baru	√	400	208
006 Jangkang Lama	√	57	-
007 Papar Pujung	√	29	397
008 Teluk Malewai	√	22	248
009 Benao Hilir	√	130	210
010 Benao Hulu	√	68	315
011 Karamuan	√	-	219
J u m l a h/ Total		1 328	1 844

Sumber : Desa/Kelurahan
 Source : Village

Tabel 6.3 Bahan Bakar Utama yang Digunakan Untuk Memasak Menurut Desa/Kelurahan, 2015
The Main of Energy resource to Cooking Used by Village, 2015

Desa/Kelurahan <i>Village</i>	Gas LPG	Minyak Tanah <i>Kerosene</i>	Kayu Bakar <i>Firewood</i>	Lainnya (Batu Bara, Arang, dll) <i>Others (Coal, Char, etc)</i>
(1)	(3)	(4)	(5)	(6)
001 Nihan Hilir	-	-	√	-
002 Nihan Hulu	√	-	-	-
003 Luwe Hilir	-	-	√	-
004 Luwe Hulu	-	-	√	-
005 Jangkang Baru	-	√	-	-
006 Jangkang Lama	-	-	√	-
007 Papar Pujung	-	-	√	-
008 Teluk Malewai	-	-	√	-
009 Benao Hilir	-	-	√	-
010 Benao Hulu	-	-	√	-
011 Karamuan	-	-	√	-

Sumber : Desa/Kelurahan
 Source : *Village*

Tabel 6.4 Sumber Air Utama yang Digunakan Untuk Minum Menurut Desa/Kelurahan, 2015
The Main of Water Source for Drinking Need by Village, 2015

Desa/Kelurahan <i>Village</i>	Air Galon <i>Gallon Water</i>	PAM/ PDAM	Sumur <i>Well</i>	Mata Air <i>Natural Water Source</i>	Air Sungai <i>River Water</i>
(1)	(3)	(4)	(5)	(5)	(6)
001 Nihan Hilir	-	-	-	-	√
002 Nihan Hulu	-	-	-	-	√
003 Luwe Hilir	-	-	-	-	√
004 Luwe Hulu	-	-	-	-	√
005 Jangkang Baru	-	-	-	-	√
006 Jangkang Lama	-	-	-	-	√
007 Papar Pujung	-	-	-	-	√
008 Teluk Malewai	-	-	-	-	√
009 Benao Hilir	-	-	-	-	√
010 Benao Hulu	-	-	-	-	√
011 Karamuan	-	-	-	-	√

Sumber : Desa/Kelurahan
 Source : Village

Tabel 6.5 Sumber Air Utama yang Digunakan Untuk Memasak Menurut Desa/Kelurahan, 2015

The Main of Water Source for Cooking Need by Village, 2015

Desa/Kelurahan <i>Village</i>	Air Galon <i>Gallon Water</i>	PAM/ PDAM	Sumur <i>Well</i>	Mata Air <i>Natural Water Source</i>	Air Sungai <i>River Water</i>
(1)	(3)	(4)	(5)	(5)	(6)
001 Nihan Hilir	-	-	-	-	√
002 Nihan Hulu	-	-	-	-	√
003 Luwe Hilir	-	-	-	-	√
004 Luwe Hulu	-	-	-	-	√
005 Jangkang Baru	-	-	-	-	√
006 Jangkang Lama	-	-	-	-	√
007 Papar Pujung	-	-	-	-	√
008 Teluk Malewai	-	-	-	-	√
009 Benao Hilir	-	-	-	-	√
010 Benao Hulu	-	-	-	-	√
011 Karamuan	-	-	-	-	√

Sumber : Desa/Kelurahan

Source : *Village*

<http://barutkab.bps.go.id>

Perdagangan *Trade* 7

Pasar Permanen
Permanent Market



0

Pasar Semi Permanen
Semi Permanent Market



3

Pasar Tanpa Bangunan
Market Without The Building



2

Toko/ Warung Kelontong
Convenience Store



82

Rumah Makan
Restaurant



12

Kedai Makanan
Food Stalls



95

<http://barutkab.bps.go.id>

PENJELASAN TEKNIS**TECHNICAL NOTES**

- | | |
|---|--|
| <p>1. Pasar permanen adalah pasar dengan bangunan yang dindingnya terbuat dari tembok/kayu kualitas tinggi, lantai terbuat dari ubin/keramik/kayu kualitas tinggi dan atapnya terbuat dari seng/genteng/sirap/asbes.</p> | <p>1. <i>The permanent market is a market with a building whose walls were made of walls / high quality wood, the floors are made of tiles/ceramic/high-quality lumber and roof made of zinc/tile/shingle/asbestos.</i></p> |
| <p>2. Pasar semi permanen adalah pasar dengan bangunan yang dindingnya setengah tembok/bata tanpa plaster/kayu kualitas rendah, lantainya dari ubin/semen/kayu kualitas rendah dan atapnya seng/genteng/sirap/asbes.</p> | <p>2. <i>The market is a market with a semi-permanent building whose walls half wall/brick without plaster/low quality wood, the floors of tile/cement/low quality wood and zinc roofs/roof tiles/shingles/asbestos.</i></p> |
| <p>3. Pasar tanpa bangunan adalah pasar yang tidak ada bangunan dimana para pedagang menjajakan barang dagangannya di lantai secara lesehan maupun dengan alat seperti gerobak atau meja yang dapat diangkat sewaktu-waktu.</p> | <p>3. <i>The market is a market without building that no buildings where the merchants hawking wares on the floor and with tools such as carts or tables that can be lifted at any time.</i></p> |
| <p>4. Toko/warung kelontong adalah toko atau warung yang menjual aneka barang untuk kebutuhan sehari-hari seperti sembilan bahan pokok dan sejenisnya.</p> | <p>4. <i>Shop / grocery store is a store or shop that sells a variety of goods for daily needs such as daily necessities and the like.</i></p> |

ULASAN

Aktifitas ekonomi merupakan salah satu indikator maju tidaknya suatu daerah, semakin tinggi aktifitas ekonominya maka dapat dikatakan bahwa daerah tersebut semakin maju. Aktifitas ekonomi itu sendiri dapat berjalan dengan baik didukung oleh sarana-sarana untuk melakukan kegiatan ekonomi.

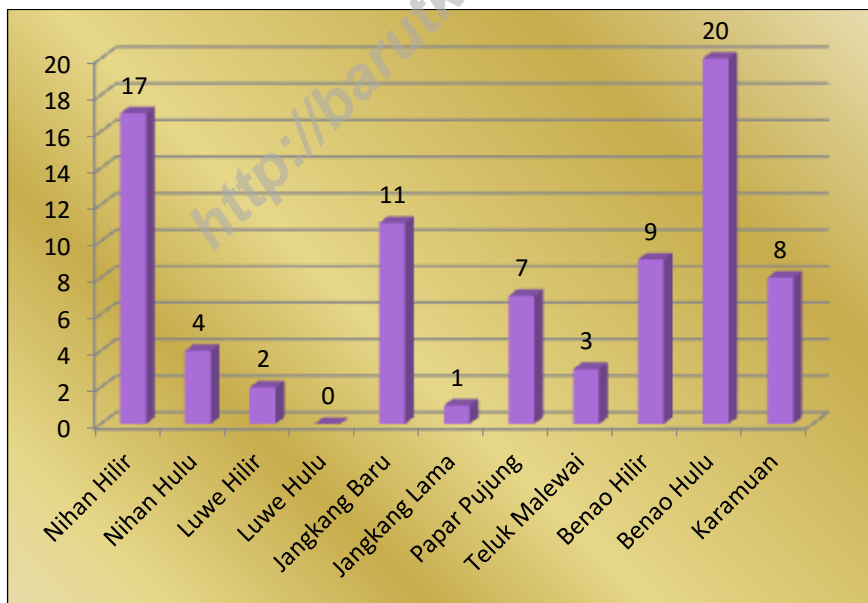
Di setiap desa telah memiliki toko kelontong kecuali Desa Luwe Hulu. Jumlah toko kelontong terbanyak terdapat pada Desa Benao Hulu yang diikuti oleh Nihan Hilir. Pada Kecamatan Lahei Barat, tidak ada desa yang sudah memiliki pasar permanen.

DESCRIPTION

Economic activity is one of the least advanced indicators of a region, the higher the economic activity it can be said that the area is moving forward. Economic activity itself can run well supported by the means to carry out economic activities.

Every village has had a grocery store except Luwe Hulu village. Number of most grocery stores are in the Benao Hulu followed by Nihan Hilir. In Lahei Barat Subdistrict, there is no village who already have a permanent market.

Gambar 7 Jumlah Toko Kelontong Menurut Desa/Kelurahan, 2015
Picture **Number of Convenience Store by Village, 2015**



Tabel 7.1 Jumlah Sarana Perdagangan Menurut Desa/Kelurahan
Table Menurut Desa/Kelurahan, 2015
Number of Trading Facilities by Village, 2015

Desa/Kelurahan <i>Village</i>	Pasar Permanen <i>Permanent Market</i>	Pasar Semi Permanen <i>Semi Permanent Market</i>	Pasar Tanpa Bangunan <i>Market Without The Building</i>
(1)	(2)	(3)	(4)
001 Nihan Hilir	-	1	-
002 Nihan Hulu	-	-	-
003 Luwe Hilir	-	-	-
004 Luwe Hulu	-	-	1
005 Jangkang Baru	-	-	-
006 Jangkang Lama	-	-	-
007 Papar Pujung	-	-	-
008 Teluk Malewai	-	-	-
009 Benao Hilir	-	1	-
010 Benao Hulu	-	1	-
011 Karamuan	-	-	1
J u m l a h/ Total	0	3	2

Sumber : Desa/Kelurahan
 Source : Village

Lanjutan Tabel/Continued Table 7.1.

Desa/Kelurahan <i>Village</i>		Toko/ Warung Kelontong <i>Convenience Store</i>	Rumah Makan <i>Restaurant</i>	Kedai Makanan <i>Food Stalls</i>
(1)		(2)	(3)	(4)
001	Nihan Hilir	17	1	12
002	Nihan Hulu	4	1	6
003	Luwe Hilir	2	-	6
004	Luwe Hulu	-	5	18
005	Jangkang Baru	11	-	2
006	Jangkang Lama	1	-	4
007	Papar Pujung	7	-	8
008	Teluk Malewai	3	-	5
009	Benao Hilir	9	2	10
010	Benao Hulu	20	3	20
011	Karamuan	8	-	4
J u m l a h/ Total		82	12	95

Sumber : Desa/Kelurahan
Source : *Village*

Jumlah Keberadaan
Sarana Transportasi
Number of Transportation Facilities



Jumlah Hotel
Number of Hotel

1



<http://barutkab.bps.go.id>

PENJELASAN TEKNIS**TECHNICAL NOTES**

- | | |
|---|--|
| <ol style="list-style-type: none"> 1. Kendaraan bermotor adalah setiap kendaraan yang digerakkan oleh peralatan teknik yang ada pada kendaraan tersebut, biasanya digunakan untuk angkutan orang atau barang di atas jalan raya selain kendaraan yang berjalan di atas rel. Kendaraan bermotor yang dicatat adalah semua jenis kendaraan kecuali kendaraan bermotor TNI/ Polri dan Korps Diplomatik. 2. Kantor Pos adalah pemberi pelayanan pengiriman barang, uang, dsb, dari suatu tempat ke tempat yang lain. 3. Akomodasi ialah suatu usaha yang menggunakan suatu bangunan atau sebagian bangunan yang disediakan secara khusus, dan setiap orang dapat menginap, makan serta memperoleh pelayanan dan fasilitas lainnya dengan pembayaran. 4. Telekomunikasi adalah setiap pemancaran, pengiriman dan atau penerimaan dari setiap informasi dalam bentuk tanda-tanda, isyarat, tulisan, gambar, suara dan bunyi melalui sistem kawat, optik, radio atau sistem elektromagnetik lainnya. | <ol style="list-style-type: none"> 1. <i>Motor vehicles are any vehicle that is driven by the existing technical equipment on the vehicle, normally used to transport people or goods on the road other than vehicle that runs on the rails. Motor vehicles recorded are all types of vehicle except motor vehicles owned by TNI/police and the Diplomatic Corps.</i> 2. <i>Post office is an establishment dealing with the delivery of goods, letters, money, etc. from one place to another place.</i> 3. <i>An accommodation is an establishment using a building or a part of a building, prepared commercially for any person to stay, eat and obtain service as well as other facilities with payment.</i> 4. <i>Telecommunication includes every transmitting, delivering and or receiving from every information of marking, signal, article, picture, sound and voice through strand or wire system, optic, radio or other electromagnetic system.</i> |
|---|--|

ULASAN

DESCRIPTION

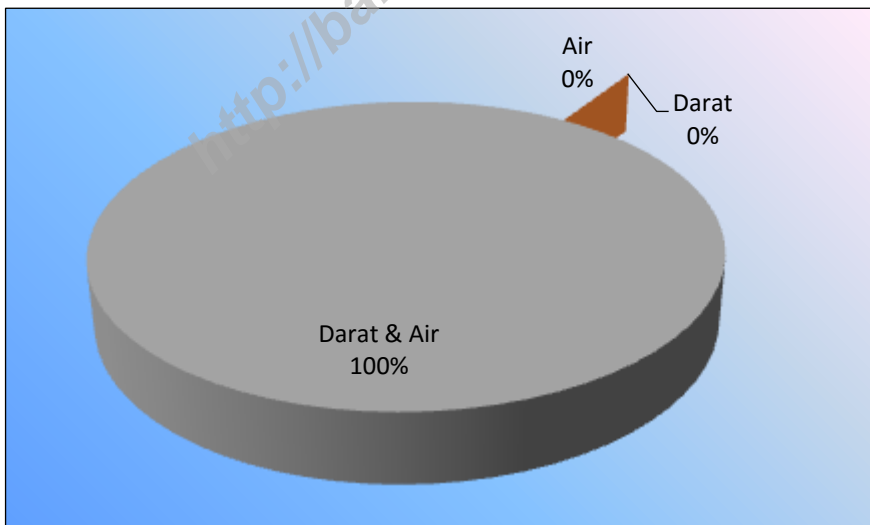
Pada kecamatan Lahei Barat terdapat dua jenis sarana transportasi yaitu melalui darat dan air. Seluruh desa dapat ditempuh melalui sarana transportasi darat namun ada sebagian jalan dengan kondisi kurang baik. Seluruh desa dapat ditempuh melalui jalan darat dan air.

In Lahei Barat Subdistrict there are two types of means of transport is by land and water. The whole village can be reached by land transportation however there are some roads in poor condition. All of villages can be reached by road and water.

Sarana komunikasi yang tersedia masih sangat minim. Tidak ada warung internet (warnet) dan kantor pos di Kecamatan Lahei Barat. Untuk sinyal telepon seluler pun masih terdapat beberapa desa yang belum terjangkau oleh sinyal, sehingga untuk berkomunikasi melalui telepon pun penduduk harus mencari tempat yang strategis dimana sinyalnya kuat.

The means of communication are available is very limited. There are no internet cafes (cafe) and post office in Lahei Barat Subdistrict. For the cell phone signal was still some villages not yet covered by the signal, so that to communicate via telephone was residents should seek a strategic place where the signal is strong.

Gambar 8 Keberadaan Sarana Transportasi di Desa (persen), 2015
Picture Existing of Transportation Facilities in Village (percent), 2015



Tabel 8.1 Keberadaan Sarana Transportasi Menurut Desa/Kelurahan, 2015
Table Existing of Transportation Facilities by Village, 2015

Desa/Kelurahan <i>Village</i>		Darat <i>Land</i>	Air <i>Water</i>	Darat & Air <i>Land & Water</i>
(1)		(2)	(3)	(4)
001	Nihan Hilir	-	-	√
002	Nihan Hulu	-	-	√
003	Luwe Hilir	-	-	√
004	Luwe Hulu	-	-	√
005	Jangkang Baru	-	-	√
006	Jangkang Lama	-	-	√
007	Papar Pujung	-	-	√
008	Teluk Malewai	-	-	√
009	Benao Hilir	-	-	√
010	Benao Hulu	-	-	√
011	Karamuan	-	-	√

Sumber : Desa/Kelurahan
 Source : *Village*

Tabel 8.2 Kondisi Permukaan Akses Jalan Darat Menurut Desa/
Table Kelurahan, 2015

Condition of Accessable Land Road By Village, 2015

Desa/Kelurahan <i>Village</i>		Permukaan Jalan <i>Land</i>	Akses Kendaraan Beroda Empat <i>Four Wheeled Vehicle Access</i>
(1)		(2)	(3)
001	Nihan Hilir	Diperkeras/ kerikil	√
002	Nihan Hulu	Tanah	√
003	Luwe Hilir	Tanah	√
004	Luwe Hulu	Tanah	√
005	Jangkang Baru	Diperkeras/ kerikil	√
006	Jangkang Lama	Tanah	-
007	Papar Pujung	Diperkeras/ kerikil	√
008	Teluk Malewai	Diperkeras/ kerikil	√
009	Benao Hilir	Diperkeras/ kerikil	√
010	Benao Hulu	Diperkeras/ kerikil	√
011	Karamuan	Tanah	√

Sumber : Desa/Kelurahan
Source : Village

Tabel 8.3 Keberadaan Sarana Pos dan Telekomunikasi Menurut Desa/ Kelurahan, 2015
Existing of Post and Telecommunication Facilities by Village, 2015

Desa/Kelurahan <i>Village</i>	Kantor Pos <i>Post Office</i>	Warung Internet <i>Internet Store</i>	Telepon Kabel <i>Telephone</i>	Sinyal Selular <i>Cellular Signal</i>
(1)	(2)	(3)	(4)	(4)
001 Nihan Hilir	-	-	-	√
002 Nihan Hulu	-	-	-	√
003 Luwe Hilir	-	-	-	√
004 Luwe Hulu	-	-	-	√
005 Jangkang Baru	-	-	-	-
006 Jangkang Lama	-	-	-	-
007 Papar Pujung	-	-	-	√
008 Teluk Malewai	-	-	-	√
009 Benao Hilir	-	-	-	√
010 Benao Hulu	-	-	-	√
011 Karamuan	-	-	-	√

Sumber : Desa/Kelurahan
 Source : Village

Tabel 8.4 Keberadaan dan Jumlah Penginapan Menurut Desa/ Kelurahan, 2015

Existing and Number of Hotel by Village, 2015

Desa/Kelurahan <i>Village</i>	Keberadaan Penginapan <i>Exixting of Hotel</i>	Jumlah Penginapan <i>Number of Hotel</i>
(1)	(2)	(3)
001 Nihan Hilir	-	-
002 Nihan Hulu	-	-
003 Luwe Hilir	-	-
004 Luwe Hulu	-	-
005 Jangkang Baru	-	-
006 Jangkang Lama	-	-
007 Papar Pujung	-	-
008 Teluk Malewai	-	-
009 Benao Hilir	√	1
010 Benao Hulu	-	-
011 Karamuan	-	-

Sumber : Desa/Kelurahan

Source : Village

Tabel 8.5 Keberadaan dan Nama Obyek Wisata Menurut Desa/ Kelurahan, 2015*Existing and Name of Tourism Object by Village, 2015*

Desa/Kelurahan <i>Village</i>		Keberadaan Obyek Wisata <i>Exixting of Tourism Object</i>	Nama Obyek Wisata <i>Name of Tourism Object</i>
(1)		(2)	(3)
001	Nihan Hilir	√	Air Terjun Jantur Doyan
002	Nihan Hulu	-	-
003	Luwe Hilir	-	-
004	Luwe Hulu	-	-
005	Jangkang Baru	-	-
006	Jangkang Lama	-	-
007	Papar Pujung	-	-
008	Teluk Malewai	-	-
009	Benao Hilir	-	-
010	Benao Hulu	-	-
011	Karamuan	√	Air Terjun Hongkong Daut, Sungai Bonongkong, Sungai Bajantur, dan Hongkong Tayun

Sumber : Desa/Kelurahan
Source : *Village*

<http://barutkab.bps.go.id>

Keuangan dan Harga *Finance and Price* 9

Harga Sembako Menurut Satuan di Pasar Benao Hulu Tahun 2015

Price of Nine Basic by Unit in Benao HuluMarket, 2015



Beras Kualitas Menengah
Medium Quality Rice

Rp. 11 000,- / Kg

Minyak Tanah
Kerosene

Rp. 11 000,- / Liter



Minyak Botol Bimoli
Bimoli Oil Bottle

Rp. 12 500,- / Botol

Gula Pasir
Granulated Sugar

Rp. 17 750,- / Kg



Tepung Terigu
Wheat Flour

Rp. 8 000,- / Kg

Sabun Cuci Ekonomi
Ekonomi Laundry Detergent

Rp. 3 000,- / Bungkus



Kain Tekstil
Textile Fabrics

Rp. 35 000,- / M



Garam Yodium
Yodium Salt



Rp. 2 000,- / Bungkus

Ikan Kering Gabus
Dried Cork Fish

Rp. 70 000,- / Kg



<http://barutkab.bps.go.id>

PENJELASAN TEKNIS**TECHNICAL NOTES**

1. Data keuangan daerah yang disajikan meliputi data anggaran pendapatan dan belanja daerah (APBD) yang bersumber dari Dinas Pendapatan Daerah.
 2. Koperasi adalah organisasi ekonomi rakyat yang berwatak sosial, beranggotakan orang-orang atau badan hukum koperasi, yang merupakan tata susunan ekonomi sebagai usaha bersama berdasarkan azas kekeluargaan..
 3. Data harga yang disajikan meliputi data harga 9 bahan pokok.
1. *Data of regional finance published included revenue and expenditure government budget sourced from Regional Revenue Service.*
 2. *Cooperative is a popular economic organization of social character , of persons or legal entities cooperatives, which is the arrangement of the economy as a joint venture based on the principle of kindship.*
 3. *Price data presented include 9 prices of basic commodities.*

ULASAN

DESCRIPTION

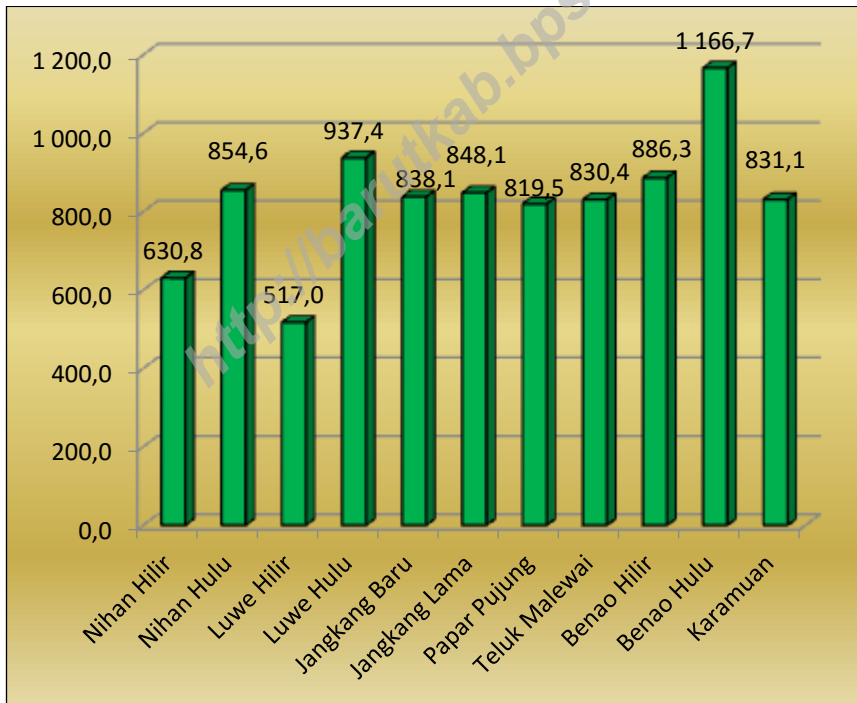
Alokasi Dana Desa (ADD) hanya diperoleh untuk desa. Pada Kecamatan Lahei Barat, ADD terbesar diperoleh Desa Benao Hulu. Sedangkan ADD terkecil diperoleh Desa Luwe Hilir.

Village Fund Allocation (VFA) only obtained for the village. In Lahei Barat Subdistrict, the largest VFA obtained to Benao Hulu village. While the smallest VFA obtained to Luwe Hilir village.

Pada Kecamatan Lahei Barat, tidak terdapat sarana ekonomi berupa. Sedangkan untuk koperasi, baru Desa Nihan Hilir dan Karamuan yang memilikinya.

In Lahei Barat Subdistrict, there is no economic means in the form of a bank. As for the co-operative, just in village of Nihan Hilir and who have it.

Gambar 9 Alokasi Dana Desa Menurut Desa (Jutaan Rupiah), 2015
Picture Village Funds Allocation by Village (Million Rupiahs), 2015



Tabel 9.1 Alokasi Dana Desa (ADD) Menurut Desa, 2015
Table *Village Funds Allocation by Village, 2015*

Desa/Kelurahan <i>Village</i>		Nilai ADD <i>Village Funds Allocation</i>
(1)		(2)
001	Nihan Hilir	630 760 000
002	Nihan Hulu	854 573 850
003	Luwe Hilir	517 040 280
004	Luwe Hulu	937 405 070
005	Jangkang Baru	838 125 013
006	Jangkang Lama	848 134 192
007	Papar Pujung	819 495 051
008	Teluk Malewai	830 385 000
009	Benao Hilir	886 267 184
010	Benao Hulu	1 166 694 996
011	Karamuan	831 079 001

Sumber : Desa/Kelurahan
 Source : *Village*

Tabel 9.2 Keberadaan Sarana Keuangan Menurut Desa/Kelurahan, 2015
Table Existing of Financial Facilities by Village, 2015

Desa/Kelurahan Village	Bank Bank	KUD Unit Village Office	Koperasi Simpan Pinjam Saving and Loan Cooperative	Koperasi Lainnya Other Cooperative
(1)	(2)	(3)	(4)	(4)
001 Nihan Hilir	-	-	1	-
002 Nihan Hulu	-	-	-	-
003 Luwe Hilir	-	-	-	-
004 Luwe Hulu	-	-	-	-
005 Jangkang Baru	-	-	-	-
006 Jangkang Lama	-	-	-	-
007 Papar Pujung	-	-	-	-
008 Teluk Malewai	-	-	-	-
009 Benao Hilir	-	-	-	-
010 Benao Hulu	-	-	-	-
011 Karamuan	-	-	-	3

Sumber : Desa/Kelurahan
 Source : Village

Tabel 9.3 Harga Sembako Menurut Satuan di Pasar Benao Hulu, 2015
Table *Price of Nine Basic by Unit in Benao Hulu Market, 2015*

Jenis Barang <i>Kind of Item</i>	Satuan <i>Unit</i>	Harga <i>Price</i>
(1)	(2)	(3)
Beras Kualitas Menengah <i>Medium Quality Rice</i>	Kg	11 000
Gula Pasir <i>Granulated Sugar</i>	Kg	17 750
Minyak Botol Bimoli <i>Bimoli Oil Bottle</i>	Btl	12 500
Minyak Tanah <i>Kerosene</i>	Liter	11 000
Tepung Terigu <i>Wheat Flour</i>	Kg	8 000
Sabun Cuci Ekonomi <i>Ekonomi Laundry Detergent</i>	Bks	3 000
Kain Tekstil <i>Textile Fabrics</i>	Meter	35 000
Ikan Kering Gabus <i>Dried Cork Fish</i>	Kg	70 000
Garam Yodium <i>Yodium Salt</i>	Bks (250 gr)	2 000

Sumber : Pasar Benao Hulu
 Source : *Benao Hulu Market*

DATA

MENCERDASKAN BANGSA
Enlighten The Nation

<http://barutkab.bps.go.id>



**BADAN PUSAT STATISTIK
KABUPATEN BARITO UTARA**
BPS-Statistics of Barito Utara Regency

Jl. Jend. A. Yani No 143 Muara Teweh 73811
Telp: (0519) 21070, Fax: (0519) 24715
Homepage: <http://barutkab.bps.go.id> E-mail: bps6205@bps.go.id

