



KECAMATAN KENDARI DALAM ANGKA

2011

KECAMATAN KENDARI

DALAM ANGKA

2011

<http://kendarikota.bps.go.id>



Badan Pusat Statistik Kota Kendari

KECAMATAN KENDARI
DALAM ANGKA
2011

<http://kendarikota.bps.go.id>



Badan Pusat Statistik
Kota Kendari

KECAMATAN KENDARI DALAM ANGKA 2011

Katalog BPS :1102001.747130
Nomor Publikasi : 74710.1110

Ukuran Buku : 21 x 15 cm
Jumlah Halaman : x + 78

Naskah :
Koordinator Statistik Kecamatan Kendari
Badan Pusat Statistik Kota Kendari

Gambar Kulit :
Seksi Neraca Wilayah dan Analisis Statistik

Penyunting:
Seksi Neraca Wilayah dan Analisis Statistik

Diterbitkan Oleh :
Badan Pusat Statistik Kota Kendari

Dicetak oleh : UD. Syahid

Boleh Dikutip Dengan Menyebutkan Sumbernya.

PEMERINTAH KOTA KENDARI
KECAMATAN KENDARI

SAMBUTAN

Pembangunan merupakan suatu proses perubahan yang terarah dan terencana. Untuk itu Pemerintah Kecamatan Kendari memerlukan tersedianya data statistik dari berbagai sektor yang lengkap dan akurat. Dengan tersedianya data-data dimaksud, perumusan kebijakan dan perencanaan pembangunan dapat dilaksanakan secara baik dan realistis.

Publikasi ini dapat terwujud berkat kerja sama dan bantuan dari berbagai pihak. Kepada semua pihak yang telah memberikan kontribusi, kami sampaikan terima kasih. Mudah-mudahan data yang disajikan memberikan manfaat bagi banyak pihak untuk berbagai keperluan. Kami mengharapkan tanggapan dan saran dari para pengguna publikasi ini untuk perbaikan publikasi yang akan datang.

Semoga buku ini bermanfaat dan kiranya Tuhan Yang Maha Esa senantiasa memberikan bimbingan kepada kita semua dalam menjalankan tugas kita masing-masing, Amin

Kendari, 7 Oktober 2011

CAMAT KENDARI

Drs. H. Syahrul

NIP. 19631230 199203 1 008

KATA PENGANTAR

Buku Kecamatan Kendari Dalam Angka 2011 adalah publikasi tahunan yang diterbitkan oleh Koordinator Statistik Kecamatan Kendari. Publikasi tahun 2010 ini merupakan lanjutan dari publikasi tahun sebelumnya. Isinya meliputi beberapa tabel-tabel pokok mengenai Keadaan Geografis, Pemerintahan, Kependudukan, Sosial, Pertanian, Pertambangan dan Listrik, Industri, Jasa Akomodasi, Restoran, Kedai Makan, Bank dan Sektor Keuangan lainnya.

Kami sadari bahwa publikasi ini masih banyak kekurangan, untuk itu kami sangat mengharapkan saran dan kritik konstruktif dari berbagai pihak konsumen data demi perbaikan penerbitan selanjutnya.

Akhirnya, kami ucapkan terima kasih kepada pemerintah Kecamatan Kendari, Instansi/Dinas, maupun kelurahan, khususnya yang telah membantu terlaksananya penerbitan buku ini.

Kendari, 7 Oktober 2011

**KOORDINATOR STATISTIK
KECAMATAN KENDARI**

ARIANTO ABD. RAHIM
NIP. 19720105 199203 1 005

DAFTAR ISI

	<i>Halaman</i>
Sambutan Kepala Wilayah Kecamatan Kendari	i
Kata Pengantar	ii
Daftar isi	iii
Daftar Gambar	v
Daftar Tabel	vii
Bab I	Keadaan Geografis
1.1.	Batas-batas Wilayah 2
1.2.	Luas Wilayah 2
1.3.	Keadaan Iklim 3
Bab II	Pemerintahan
2.1.	Pemerintahan Daerah 14
2.2.	Pembagian Wilayah 14
Bab III	Kependudukan
3.1.	Jumlah dan Laju Pertumbuhan Penduduk 25
3.2.	Persebaran Penduduk 25
3.3.	Struktur Umur, Jenis Kelamin dan Keluarga 25
Bab IV	Sosial
4.1.	Pendidikan 38
4.2.	Kesehatan dan Keluarga Berencana 39
4.3.	Agama 39

	4.4. Sosial Lainnya	40
Bab V	Pertanian, Peternakan dan Perikanan	
	5.1. Penggunaan Tanah	52
	5.2. Tanaman Pangan	53
	5.3. Buah-Buahan	53
	5.4. Sayur-sayuran	54
Bab VI	Industri, Jasa akomodasi, Restoran dan Kedai Makanan	
	6.1. Industri	65
	6.2. Jasa Akomodasi, Restoran, dan Kedai Makanan	66
Bab VII	Pertambangan dan Listrik	
	7.1. Pertambangan	72
	7.2. Listrik	72
Bab VIII	Keuangan	
	8.1. Pajak	77

DAFTAR GAMBAR

<i>Gambar</i>	<i>Judul</i>	<i>Halaman</i>
1.1.	Presentase Luas Wilayah Kecamatan Kendari Menurut Kelurahan, 2010	5
1.2.	Suhu Udara Maksimum dan Minimum Kecamatan Kendari, 2010	6
1.3.	Kelembaban Udara Rata-rata di Kecamatan Kendari 2010	7
2.1.	Banyaknya RW & RT di Kecamatan Kendari Menurut kelurahan 2010	16
2.2.	Banyaknya Aparat Kelurahan dan Petugas RW-RT Menurut Kelurahan 2010	17
2.3.	Banyaknya Pos Kamling dan Personilnya Menurut Kelurahan 2010	18
3.1.	Jumlah dan Kepadatan Penduduk Menurut Kelurahan 2010	27
3.2.	Banyaknya Penduduk menurut Jenis Kelamin Kecamatan Kendari Menurut Kelurahan 2010	28
3.3.	Jumlah KK Menurut Kelurahan di Kecamatan Kendari 2010	29
5.1.	Luas Penggunaan Tanah di Kecamatan Kendari 2010	55
5.2.	Luas Tanam, Luas Panen, dan Produksi Tanaman Bahan Makanan di Kecamatan Kendari 2010	56
6.1.	Banyaknya Industri Kecil/Kerajinan Rumah Tangga Menurut Kelurahan 2010	67 68

6.2.	Banyaknya Jasa Akomodasi Menurut Kelurahan	
7.1.	Jumlah Keluarga Pengguna Listrik PLN dan Non PLN Menurut Kelurahan 2010	75
8.1.	Target dan Realisasi PBB Kecamatan Kendari Tahun 2010	78

<http://kendarikota.bps.go.id>

DAFTAR TABEL

<i>Tabel</i>		<i>Halaman</i>
	1. Keadaan Geografis	
Tabel 1.1	Luas Wilayah Kecamatan Kendari Menurut Kelurahan, 2010	8
Tabel 1.2	Banyaknya Hari Hujan dan Curah Hujan di Kecamatan Kendari 2010	9
	2. Pemerintahan	
Tabel 2.1	Banyaknya RW & RT di Kecamatan Kendari Menurut Kelurahan 2010	19
Tabel 2.2	Klasifikasi Tingkat Perkembangan Kelurahan di Kecamatan Kendari 2005 - 2010	20
Tabel 2.3	Banyaknya Aparat Kelurahan dan Petugas RW-RT Menurut Kelurahan 2010	21
Tabel 2.4	Jumlah Petugas Teknis LPM Menurut Kelurahan 2010	22
Tabel 2.5	Banyaknya Pos Kamling dan Personilnya Menurut Kelurahan 2010	23
	3. Kependudukan	
Tabel 3.1	Luas Wilayah, Jumlah dan Kepadatan Penduduk Menurut Kelurahan 2010	30
Tabel 3.2	Penduduk, Keluarga dan Rata-rata Jiwa Per Keluarga Menurut Kelurahan 2010	31
Tabel 3.3	Penduduk Menurut Jenis Kelamin dan Rasio Jenis Kelamin Menurut Kelurahan 2010	32
Tabel 3.4	Banyaknya Penduduk yang Lahir, Datang, Pindah & Meninggal Menurut Kelurahan di Kecamatan Kendari 2010	33
Tabel 3.5	Jumlah KK Menurut Kelurahan di Kecamatan Kendari 2010	34

Tabel 3.6	Jumlah Penduduk Kecamatan Kendari Menurut Jenis Kelamin dan Kelompok Umur 2010	35
4. Sosial		
4.1 Pendidikan		
Tabel 4.1.1	Banyaknya Sekolah TK, SD, SLTP, SLTA, Akademi/PT dan SLB Negeri Menurut Kelurahan 2010	42
Tabel 4.1.2	Banyaknya Sekolah TK, SD, SLTP, SLTA, Akademi/PT dan SLB swasta Menurut Kelurahan 2010	43
Tabel 4.1.3	Jumlah Murid TK Perjenis Kelamin dan Jumlah Guru TK Menurut Kelurahan 2010	44
Tabel 4.1.4	Jumlah Murid SD Perjenis Kelamin dan Jumlah Guru SD Menurut Kelurahan 2010	45
4.2 Kesehatan		
Tabel 4.2.1	Kebaradaan Sarana Kesehatan Menurut Kelurahan 2010	51
Tabel 4.2.2	Banyaknya Sarana Kesehatan Menurut Kelurahan 2010	52
Tabel 4.2.3	Banyaknya Sarana Kesehatan Menurut Kelurahan 2010	53
4.3 Agama		
Tabel 4.3.1	Banyaknya Tempat Peribadatan Menurut Kelurahan 2010	54
5. Pertanian		
5.1 Pertanian		
Tabel 5.1.1	Luas Penggunaan Tanah di Kecamatan Kendari 2010 (Ha)	61
Tabel 5.1.2	Luas Tanam, Luas Panen dan Produksi Tanaman	62

	Bahan Makanan di Kecamatan Kendari 2010	
Tabel 5.1.3	Luas Panen Buah-buahan Menurut Jenis Tanaman di Kecamatan Kendari 2010	63
Tabel 5.1.4	Produksi Buah-buahan Menurut Jenis Tanaman di Kecamatan Kendari 2010	64
Tabel 5.1.5	Jumlah Pohon dan Produksi Tanaman Buah-buahan di Kecamatan Kendari 2010	65
Tabel 5.1.6	Luas Panen Tanaman Sayur-sayuran yang dipanen Berkali-kali Menurut Jenisnya di Kecamatan Kendari 2010	66
Tabel 5.1.7	Produksi Tanaman Sayur-sayuran yang Dipanen Berkali-kali Menurut Jenisnya di Kecamatan Kendari 2010	67

6. INDUSTRI, JASA AKOMODASI, RESTORAN DAN KEDAI MAKANAN

6.1. Industri

Tabel 6.1.1	Banyaknya Industri Kecil/Kerajinan Rumah Tangga Menurut Kelurahan 2010	73
-------------	--	----

6.2 Jasa Akomodasi

Tabel 6.2.1	Banyaknya Jasa Akomodasi Meenurut Kelurahan 2010	74
-------------	--	----

7. Pertambangan dan Listrik

7.1 Pertambangan

Tabel 7.1.1	Lokasi Penggalian Golongan C Menurut Kelurahan 2010	78
-------------	---	----

7.2 Listrik

Tabel 7.2.1	Jumlah Keluarga Pengguna Listrik PLN dan NON PLN Mnurut Kelurahan 2010	79
Tabel 7.2.2	Jenis Penerangan Jalan Menurut Kelurahan 2010	80

8. Keuangan

Tabel 8.1	Target dan Realisasi Penerimaan Pajak Bumi dan Bangunan di Kecamatan Kendari 2010	78
-----------	---	----

<http://kendarikota.bps.go.id>

BAB 1

G E O G R A F I S



<http://kendarikota.b>

I. KEADAAN GEOGRAFIS

Bab ini menyajikan ciri utama Kecamatan Kendari yang mencakup batas-batas wilayah, letak astronomis, luas wilayah, kependudukan dan keadaan iklim.

1. BATAS-BATAS WILAYAH

- SEBELAH UTARA BERBATASAN DENGAN KAB. KONAWE
- SEBELAH SELATAN BERBATASAN DENGAN KEC ABELI
- SEBELAH TIMUR BERBATASAN DENGAN KAB. KONAWE
- SEBELAH BARAT BERBATASAN DENGAN KEC KENDARI BARAT

2. LUAS WILAYAH

Luas wilayah daratan Kecamatan Kendari sebesar 19,55 km² atau 5,98 % dari luas daratan Kota Kendari, Sulawesi Tenggara.

Luas wilayah menurut Kelurahan sangat beragam, Kelurahan Mangga Dua merupakan wilayah Kelurahan yang paling luas, kemudian

menyusul Kelurahan Mata, Kelurahan Purirano, Kelurahan Gunung Jati, Kelurahan Jati Mekar, Kelurahan Kessilampe, Kelurahan Kendari Caddi, Kelurahan Kandai dan Kelurahan Kampung Salo.

1.2 Keadaan Iklim

Sebagaimana daerah-daerah lain di Indonesia dan Kota Kendari pada umumnya, Kecamatan Kendari hanya dikenal dua musim yakni musim kemarau dan musim hujan. Keadaan musim sangat dipengaruhi oleh arus angin yang bertiup di atas wilayahnya.

Kemudian pada bulan April sampai dengan bulan Agustus, angin bertiup banyak mengandung uap air yang berasal dari Benua Asia dan Samudera Pasifik, setelah melalui beberapa lautan. Maka pada bulan-bulan tersebut di wilayah Kecamatan Kendari dan sekitarnya biasanya terjadi musim hujan. Menurut data yang ada memberikan indikasi bahwa di Kecamatan Kendari tahun 2010 terjadi 258 hari hujan (hh) dengan curah hujan 2.859,3 (mm).

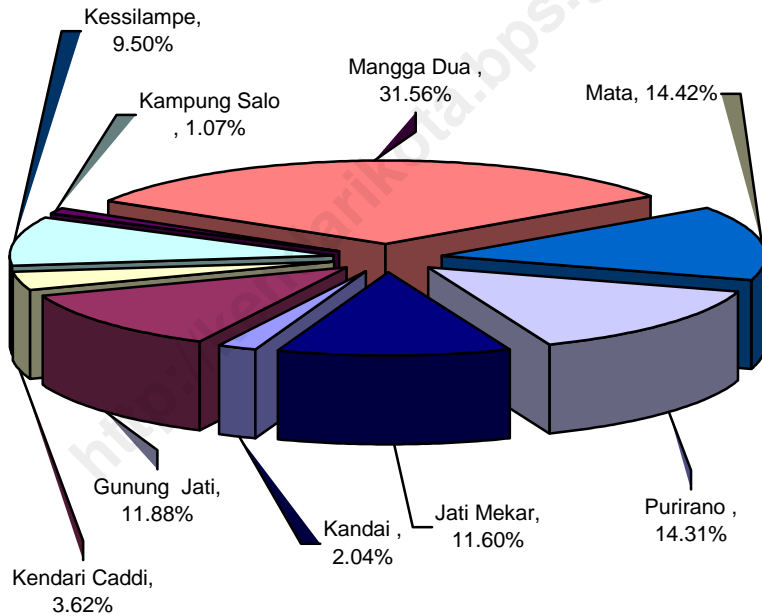
Menurut data yang ada rata-rata suhu udara maksimum 31,5 derajat celsius, sedangkan rata-rata suhu udara minimum 27,1 derajat celsius. Kelembaban udara rata-rata 85 persen, tekanan udara rata-rata 1.011,2 milibar dan kecepatan angin rata-rata 1,81 M/Sec.

1.3. Letak Astronomis

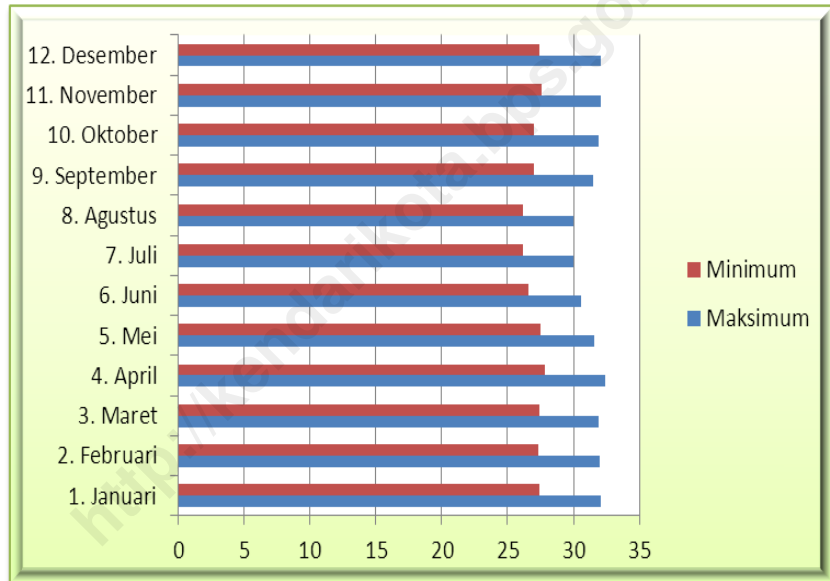
Letak astronomis Kecamatan Kendari berada diantara 95,60 LS – 95,65 LS dan antara 45,30 BT – 45,90 BT

<http://kendarikota.bps.go.id>

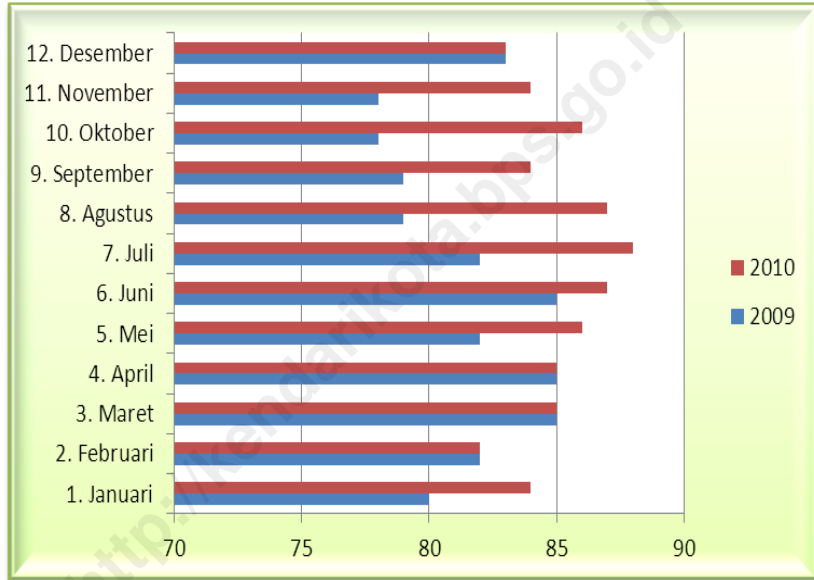
Gambar 1.1
Persentase Luas Wilayah Kecamatan Kendari
Menurut Kelurahan,
2010



Gambar 1.2
Suhu Udara Maksimum dan Minimum Kecamatan Kendari
2010



Gambar 1.3
Kelembaban Udara Rata-rata di Kecamatan Kendari
2009-2010



Tabel 1.1
Luas Wilayah Kecamatan Kendari Menurut Kelurahan,
2010

Kelurahan	Luas (Km²)	Persentase
<i>(1)</i>	<i>(2)</i>	<i>(3)</i>
1. Kandai	0,68	2,04
2. Gunung Jati	2,24	11,88
3. Kendari Caddi	0,82	3,62
4. Kessilampe	1,26	9,50
5. Kampung Salo	0,57	1,07
6. Mangga Dua	5,10	31,56
7. Mata	3,38	14,42
8. Purirano	3,34	14,31
9. Jati Mekar	2,16	11,60
Jumlah	19,55	100,00

Sumber: Kantor BPN Kota Kendari

Tabel 1.2
Banyaknya Hari Hujan dan Curah Hujan
di Kecamatan Kendari
2010

B u l a n	Hari Hujan (hh)	Curah Hujan (mm)
(1)	(2)	(3)
1. Januari	25	186,6
2. Februari	23	262,4
3. Maret	25	250,3
4. April	22	208,2
5. Mei	22	224,1
6. Juni	22	343,7
7. Juli	25	395,0
8. Agustus	23	385,1
9. September	17	121,0
10. Oktober	21	224,9
11. November	15	110,6
12. Desember	18	147,4
Jumlah	258	2859,3

Sumber : Badan Meteorologi dan Geofisika Maritim Kendari

Tabel 1.3
Suhu Udara Maksimum dan Minimum
di Kecamatan Kendari
2010

B u l a n	Maksimum (0C)	Minimum (0C)
(1)	(2)	(3)
1. Januari	32,1	27,4
2. Februari	32,0	27,3
3. Maret	31,9	27,4
4. April	32,4	27,8
5. Mei	31,6	27,5
6. Juni	30,6	26,6
7. Juli	30,0	26,2
8. Agustus	30,0	26,2
9. September	31,5	27,0
10. Oktober	31,9	27,0
11. November	32,1	27,6
12. Desember	32,1	27,4
Rata - rata	31,5	27,1

Sumber : Badan Meteorologi dan Geofisika Maritim Kendari

Tabel 1.4
Tekanan Udara dan Kecepatan Angin Rata-rata
di Kecamatan Kendari
2010

B u l a n	Tekanan Udara (Millibar)	Kecepatan Angin (M/Sec)
(1)	(2)	(3)
1. Januari	1010,9	1,99
2. Februari	1012,0	2,39
3. Maret	1011,7	1,93
4. April	1011,6	1,82
5. Mei	1010,4	1,69
6. Juni	1012,1	1,65
7. Juli	1012,0	1,04
8. Agustus	1012,4	1,62
9. September	1012,0	1,82
10. Oktober	1010,7	1,41
11. November	1010,1	2,11
12. Desember	1008,0	2,30
Rata-rata	1011,2	1,81

Sumber : Badan Meteorologi dan Geofisika Maritim Kendari

Tabel 1.5
Kelembaban Udara Rata-rata
di Kecamatan Kendari
2009-2010

B u l a n	2009	2010
<i>(1)</i>	(%) <i>(2)</i>	(%) <i>(3)</i>
1. Januari	80	84
2. Februari	82	82
3. Maret	85	85
4. April	85	85
5. Mei	82	86
6. Juni	85	87
7. Juli	82	88
8. Agustus	79	87
9. September	79	84
10. Oktober	78	86
11. November	78	84
12. Desember	83	83
Rata-rata	82	85

Sumber : Badan Meteorologi dan Geofisika Maritim Kendari

BAB 2

PEMERINTAHAN



<http://kendarikota.bps.go.id>

II. PEMERINTAHAN

2.1 Pemerintahan Daerah

Wilayah Administrasi Kecamatan Kendari terdiri atas 9 Kelurahan, yaitu Kelurahan Kandai, Kelurahan Gunung Jati, Kelurahan Kendari Caddi, Kelurahan Kessilampe, Kelurahan Kampung Salo, Kelurahan Mangga Dua, Kelurahan Mata, Kelurahan Purirano dan Kelurahan Jati Mekar.

Letak ibukota Kecamatan Kendari berada di Kelurahan Kandai. Menyikapi tuntutan tetap tegaknya semangat reformasi, maka penyelenggaraan pemerintahan di wilayah Kecamatan Kendari dilaksanakan dengan prinsip demokratis, partisipatif, transparansi dan akuntabel dalam upaya mewujudkan penyelenggaraan pemerintahan yang baik (*good governance*).

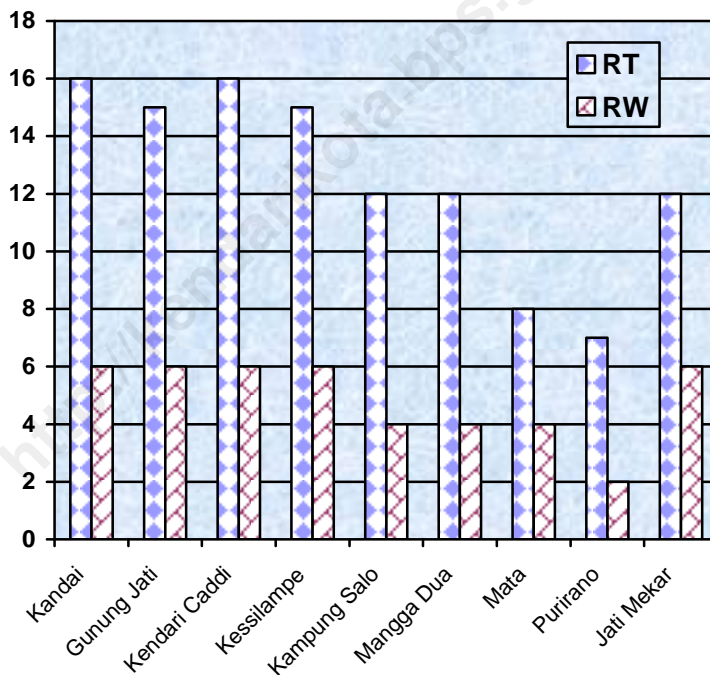
2.2.1 Pembagian Wilayah

Pembagian wilayah Administrasi Pemerintahan di Kecamatan Kendari menurut 9 kelurahan pada tahun 2010 terdiri dari 44 (RW) Rukun Warga dan 113 (RT) Rukun Tetangga. Serta didukung oleh beberapa aparat pemerintahan yaitu 93 aparat

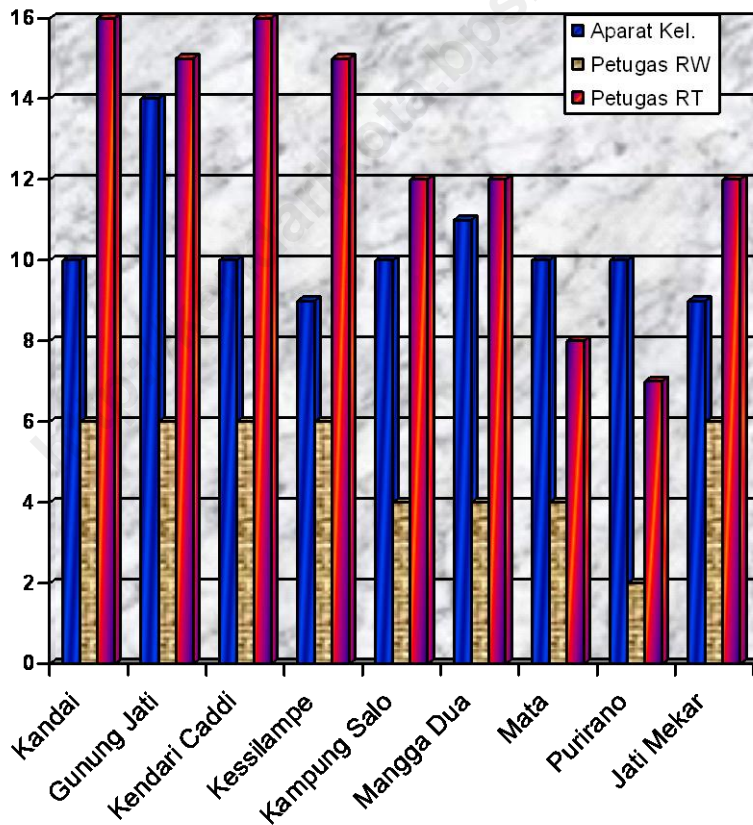
Kelurahan, 44 aparat RW, 113 aparat RT, dan 270 aparat Pembina Teknis LPM.

<http://kendarikota.bps.go.id>

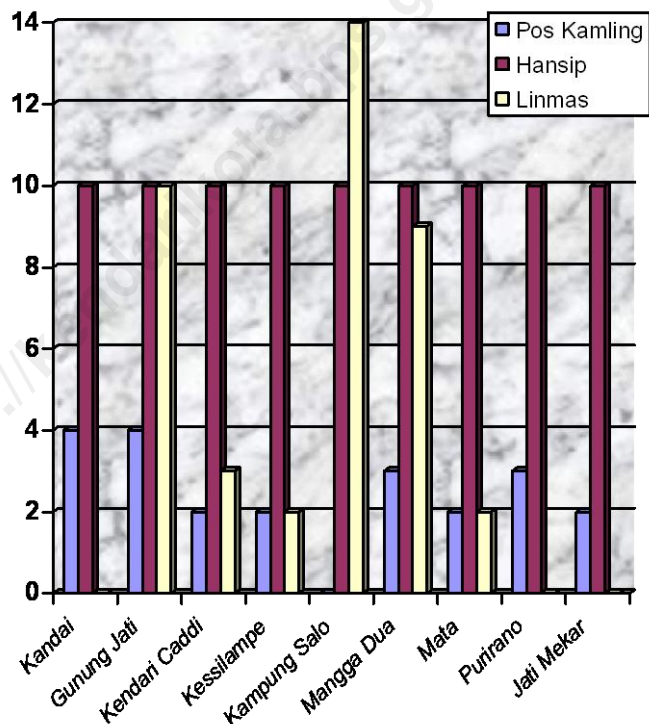
Gambar 2.1
Banyaknya RW & RT di Kecamatan Kendari
Menurut Kelurahan
2010



Gambar 2.2
Banyaknya Aparat Kelurahan dan Petugas RW-RT
Menurut Kelurahan
2010



Gambar 2.3
Banyaknya Pos Kamling dan Personilnya
Menurut Kelurahan
2010



Tabel 2.1
Banyaknya RW & RT di Kecamatan Kendari
Menurut Kelurahan
2010

Kelurahan (1)	Jumlah	
	RT (2)	RT (3)
1. Kandai	6	16
2. Gunung Jati	6	15
3. Kendari Caddi	6	16
4. Kessilampe	6	15
5. Kampung Salo	4	12
6. Mangga Dua	4	12
7. Mata	4	8
8. Purirano	2	7
9. Jati Mekar	6	12
Jumlah	44	113

Sumber: Kantor Kecamatan Kendari

Tabel 2.2
Klasifikasi Tingkat Perkembangan Kelurahan
Di kecamatan Kendari
2004 - 2010

Tahun	Swadaya	Swakarsa	Swasembada	Jumlah
<i>(1)</i>	<i>(2)</i>	<i>(3)</i>	<i>(4)</i>	<i>(5)</i>
2004	7	2	-	9
2005	6	1	2	9
2006	6	1	2	9
2007	6	1	2	9
2008	-	-	9	9
2009	-	-	9	9
2010	-	-	9	9

Sumber : BPM Kota Kendari

Tabel 2.3
Banyaknya Aparat Kelurahan dan Petugas RW-RT
Menurut Kelurahan
2010

Kelurahan	Aparat Kel.	Petugas RW	Petugas RT
(1)	(2)	(3)	(4)
1. Kandai	10	6	16
2. Gunung Jati	14	6	15
3. Kendari Caddi	10	6	16
4. Kessilampe	9	6	15
5. Kampung Salo	10	4	12
6. Mangga Dua	11	4	12
7. Mata	10	4	8
8. Purirano	10	2	7
9. Jati Mekar	9	6	12
Jumlah	93	44	113

Sumber: Kantor Kecamatan Kendari

Tabel 2.4
Jumlah Petugas Teknis LPM
Menurut Kelurahan
2010

Kelurahan	LPM		Total
	Ketua	Anggota	
(1)	(2)	(3)	(4)
1. Kandai	1	70	71
2. Gunung Jati	1	14	15
3. Kendari Caddi	1	52	53
4. Kessilampe	1	16	17
5. Kampung Salo	1	35	36
6. Mangga Dua	1	16	17
7. Mata	1	26	27
8. Purirano	1	16	17
9. Jati Mekar	1	16	17
Jumlah	9	261	270

Sumber : Kantor Kelurahan se-Kecamatan Kendari


Tabel 2.5
Banyaknya Pos Kamling dan Personilnya
Menurut Kelurahan
2010

Kelurahan	Pos Kamling	Hansip	Linmas
(1)	(2)	(3)	(4)
1. Kandai	4	10	-
2. Gunung Jati	4	10	10
3. Kendari Caddi	2	10	3
4. Kessilampe	2	10	2
5. Kampung Salo	-	10	14
6. Mangga Dua	3	10	9
7. Mata	2	10	2
8. Purirano	3	10	-
9. Jati Mekar	2	10	-
Jumlah	22	90	40

Sumber : Kantor Kelurahan se-Kecamatan Kendari

BAB 3

KEPENDUDUKAN



<http://kendarikota.bps.go.id>

III. KEPENDUDUKAN

3.1 Jumlah dan Laju Pertumbuhan Penduduk

Penduduk Kecamatan Kendari pada tahun 2009 sebesar 26.861 jiwa dan pada tahun 2010 berdasarkan hasil Sensus Penduduk, melalui masing-masing Kelurahan, penduduk Kecamatan Kendari telah mencapai 25.557 jiwa.

3.2 Persebaran Penduduk

Persebaran penduduk Kecamatan Kendari tahun 2010 terpusat di Kelurahan Kendari Caddi berkisar 4.466 jiwa, menyusul Kelurahan Gunung Jati 4.415 jiwa, Kelurahan Kessilampe 3.778 jiwa, Kelurahan Jati Mekar 3.175 jiwa, Kelurahan Kandai 2.793 jiwa, Kelurahan Kampung Salo 2.329 jiwa, Kelurahan Mangga Dua .1949 jiwa, Kelurahan Mata 1.585 jiwa, dan Kelurahan Purirano 1.067 jiwa.

3.3 Struktur Umur, Jenis Kelamin dan Keluarga

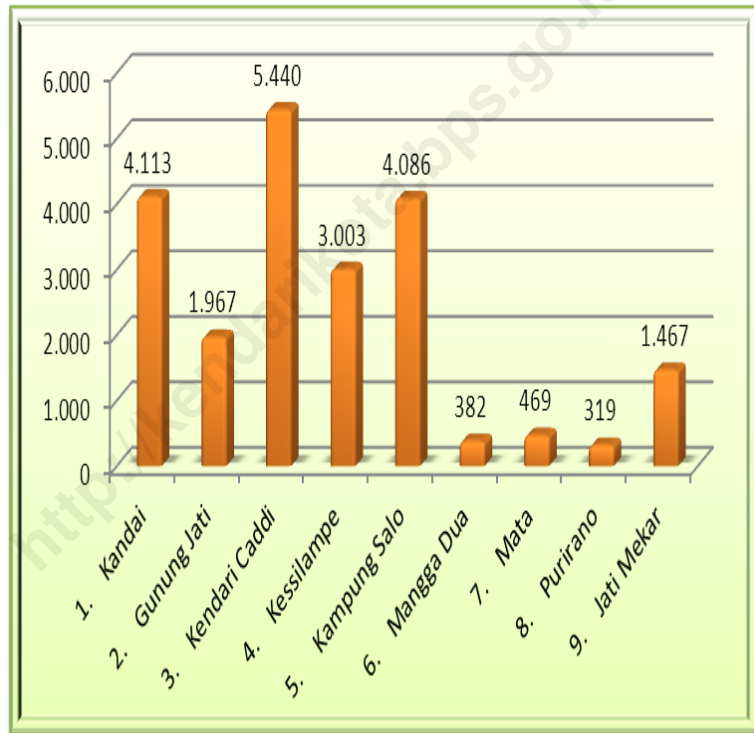
Keadaan struktur umur, jumlah penduduk di Kecamatan Kendari tahun 2010 adalah sejumlah 9.636 jiwa penduduk anak-anak yang terdiri atas 4.849 jiwa laki-laki dan 4.787 jiwa

Kependudukan

perempuan, 8.629 jiwa penduduk remaja yang terdiri atas 3.930 jiwa laki-laki dan 4.699 jiwa perempuan, 3.438 jiwa penduduk dewasa yang terdiri atas 1.672 jiwa laki-laki dan 1.766 jiwa perempuan, 834 jiwa penduduk lansia yang terdiri atas 447 jiwa laki-laki dan 387 jiwa perempuan.

<http://kendarikota.bps.go.id>

Gambar 3.1
Jumlah dan Kepadatan
Penduduk Menurut Kelurahan
2010



Gambar 3.2
Kecamatan Kendari Dalam Angka 2011

**Banyaknya Penduduk menurut Jenis Kelamin
Kecamatan Kendari
Menurut Kelurahan
2010**

**Gambar 3.1
Jumlah Penduduk Menurut Jenis Kelamin
2010**



Gambar 3.3
Jumlah KK Menurut Kelurahan di Kecamatan Kendari
2010



Tabel 3.1
Luas Wilayah, Jumlah dan Kepadatan
Penduduk Menurut Kelurahan
2010

(diolah dari hasil Sensus Penduduk 2010)

Kelurahan	Luas (Km²)	Penduduk (Jiwa)	Kepadatan Penduduk (per Km²)
<i>(1)</i>	<i>(2)</i>	<i>(3)</i>	<i>(4)</i>
1. Kandai	0,68	2.793	4.113
2. Gunung Jati	2,24	4.415	1.967
3. Kendari Caddi	0,82	4.466	5.440
4. Kessilampe	1,26	3.778	3.003
5. Kampung Salo	0,57	2.329	4.086
6. Mangga Dua	5,10	1.949	382
7. Mata	3,38	1.585	469
8. Purirano	3,34	1.067	319
9. Jati Mekar	2,16	3.175	1.467
Jumlah	19,55	25557	1307

Tabel 3.2
Penduduk, Keluarga dan Rata-rata Jiwa
Per Keluarga Menurut Kelurahan
2010

(diolah dari hasil Sensus Penduduk 2010)

Kelurahan	Penduduk (Jiwa)	Keluarga	Rata-rata Jiwa per Keluarga
<i>(1)</i>	<i>(2)</i>	<i>(3)</i>	<i>(4)</i>
1. Kandai	2.793	638	4,37
2. Gunung Jati	4.415	1.012	4,36
3. Kendari Caddi	4.466	1.021	4,37
4. Kessilampe	3.778	774	4,88
5. Kampung Salo	2.329	604	3,85
6. Mangga Dua	1.949	466	4,18
7. Mata	1.585	381	4,16
8. Purirano	1.067	284	3,76
9. Jati Mekar	3.175	742	4,28
Jumlah	25557	5922	4,32

Tabel 3.3
Penduduk Menurut Jenis Kelamin dan Rasio
Jenis Kelamin Menurut Kelurahan
2010

(diolah dari hasil Sensus Penduduk 2010)

Kelurahan	L	P	Jumlah	Rasio
<i>(1)</i>	<i>(2)</i>	<i>(3)</i>	<i>(4)</i>	<i>(5)</i>
1. Kandai	1.426	1.367	2.793	104,32
2. Gunung Jati	2.227	2.188	4.415	101,78
3. Kendari Caddi	2.202	2.264	4.466	97,26
4. Kessilampe	1.895	1.883	3.778	100,64
5. Kampung Salo	1.147	1.182	2.329	97,04
6. Mangga Dua	1.003	941	1.949	106,59
7. Mata	796	789	1.585	100,89
8. Purirano	537	530	1.067	101,32
9. Jati Mekar	1.616	1.559	3.175	103,66
Jumlah	12854	12703	25557	101,19

Tabel 3.4
Banyaknya Penduduk yang Lahir, Datang, Pindah
& Meninggal Menurut Kelurahan di Kecamatan Kendari
2010

Kelurahan	Lahir	Datang	Pindah	Meninggal
<i>(1)</i>	<i>(2)</i>	<i>(3)</i>	<i>(4)</i>	<i>(5)</i>
1. Kandai	26	12	14	9
2. Gunung Jati	68	38	15	18
3. Kendari Caddi	21	6	12	17
4. Kessilampe	14	14	71	13
5. Kampung Salo	20	12	17	10
6. Mangga Dua	13	13	2	6
7. Mata	14	16	6	11
8. Purirano	9	2	1	6
9. Jati Mekar	12	52	4	8
Jumlah	197	169	152	98

Sumber: Kelurahan Se-Kecamatan Kendari

Tabel 3.5
Jumlah KK Menurut Kelurahan di Kecamatan Kendari
2010

Kelurahan	KK
<i>(1)</i>	<i>(2)</i>
1. Kandai	638
2. Gunung Jati	1.012
3. Kendari Caddi	1.021
4. Kessilampe	774
5. Kampung Salo	604
6. Mangga Dua	466
7. Mata	381
8. Purirano	284
9. Jati Mekar	742
Jumlah	5922

Sumber: Kelurahan Se-Kecamatan Kendari

Tabel 3.6
Jumlah Penduduk Kecamatan Kendari
Menurut Jenis Kelamin dan Kelompok Umur
2010

(diolah dari hasil Sensus Penduduk 2010)

Kelompok Umur	Laki-laki	Perempuan	Jumlah
0 - 4	1532	1437	3005
5 - 9	1516	1397	2913
10 - 14	1338	1258	2596
15 - 19	1248	1303	2551
20 - 24	1286	1238	2524
25 - 29	1254	1218	2472
30 - 34	1059	1129	2188
35 - 39	971	967	1938
40 - 44	806	765	1571
45 - 49	568	584	1152
50 - 54	449	428	877
55 - 59	334	299	633
60 - 64	202	227	429
65 - 69	133	197	330
70 - 74	76	98	174
75+	82	122	204
Total	12854	12703	25557

BAB 4

S O S I A L



<http://kendarikota.bps.go.id>

IV. SOSIAL

Kebijakan pokok dalam pembangunan di bidang kesejahteraan sosial ditujukan untuk mendorong kesadaran sosial, rasa tanggung jawab sosial, dan kemampuan masyarakat guna mengatasi masalah-masalah yang dihadapi dalam kehidupan masyarakat serta terwujudnya partisipasi mereka dalam pembangunan kesejahteraan sosial. Dengan demikian diharapkan makin meningkatnya usaha-usaha pembangunan oleh masyarakat sendiri.

Usaha tersebut meliputi kegiatan di bidang Pendidikan, Agama, Kesehatan, Keluarga Berencana, Keamanan, dan Ketertiban Masyarakat, serta kegiatan sosial lainnya.

4.1 Pendidikan

Sebagaimana yang diamanatkan oleh GBHN, maka sasaran pembangunan pendidikan dititikberatkan pada peningkatan mutu dan perluasan kesempatan belajar disemua jenjang pendidikan mulai dari Taman Kanak-kanak sampai dengan Perguruan Tinggi. Upaya peningkatan mutu pendidikan yang ingin dicapai tersebut dimaksudkan untuk menghasilkan manusia seutuhnya. Sedangkan perluasan kesempatan belajar dimaksud agar penduduk usia sekolah yang setiap tahun mengalami peningkatan sejalan dengan laju

pertumbuhan penduduk, dan diharapkan agar dapat memperoleh kesempatan pendidikan seluas-luasnya.

Perkembangan dunia pendidikan di Kecamatan Kendari dapat dilihat dari banyaknya sarana pendidikan negerinya yaitu, 15 SDN, 4 SLTPN, 1 SLTAN. Sedangkan sarana pendidikan yang swasta yaitu 7 TK swasta, 1 SLTP swasta, 2 SLTA swasta, 1 AK/PT swasta.

4.2 Kesehatan dan Keluarga Berencana

Seperti digariskan dalam GBHN, salah satu perwujudan usaha mencapai keadilan sosial adalah dengan mengusahakan kesempatan yang lebih luas bagi setiap warganya untuk mendapatkan derajat kesehatan yang sebaik-baiknya sesuai dengan kemampuan yang ada. Perbaikan pemeliharaan kesehatan rakyat dilaksanakan dalam rangka peningkatan kemampuan tenaga kerja bagi keperluan pembangunan, serta untuk meningkatkan terwujudnya kesejahteraan masyarakat.

Untuk mencapai sasaran pembangunan bidang kesehatan di Kecamatan Kendari, tetap digiatkan pelaksanaan pembangunan sarana dan prasarana pelayanan kesehatan. Adapun keberadaan sarana kesehatan yaitu 1 Rumah Sakit, 1 Poliklinik, 1 Puskesmas, 3 Puskesmas Pembantu, 5 Praktek Dokter, 9 Praktek Bidan, 1 laboratorium klinik, 16 Posyandu, 3 Apotek, serta 3 Toko Obat.

4.3 Agama

Pembangunan di bidang agama dan kepercayaan terhadap Tuhan Yang Maha Esa diarahkan untuk menciptakan keselarasan hubungan antar manusia dengan manusia, manusia dengan penciptanya serta dengan alam sekitarnya.

Pembangunan bidang Agama di Kecamatan Kendari seperti pembangunan sarana peribadatan. Adapun pembangunan sarana peribadatan juga mendukung perkembangan kehidupan beragama di Kecamatan Kendari, dapat dilihat pada tabel 4.3.1 yaitu terdapat 15 Masjid, 7 Langgar / surau, 1 Gereja Kristen Protestan dan 1 Pura.

4.4 Sosial Lainnya

Pembangunan di bidang sosial lainnya di Kecamatan Kendari diarahkan untuk mewujudkan kehidupan dan penghidupan sosial baik dari segi material dan spiritual, utamanya untuk mengatasi masalah-masalah sosial seperti kemiskinan, keterbelakangan, keterlantaran, kerawanan sosial dan bencana alam. Di samping itu berupaya menciptakan nuansa yang dapat menggairahkan kehidupan sosial, berwawasan luas, positif melalui pendidikan non formal, ketrampilan serta perlunya sarana hiburan dan rekreasi yang memadai.

Data indikator kegiatan di bidang sosial lainnya di Kecamatan Kendari tahun 2010, seperti disajikan dalam tabel 4.4.2, menunjukkan jumlah penyandang cacat di Kecamatan Kendari tahun 2010 tercatat sebanyak 32 orang dan jompo sebanyak 74 orang.

<http://kendarikota.bps.go.id>

4.1 Pendidikan

Tabel 4.1.1
Banyaknya Sekolah, TK, SD, SLTP, SLTA, Akademi/PT
Dan SLB Negeri Menurut Kelurahan
2010

Kelurahan	T K	S D	SL TP	SL TA	A K/ P T	SL B
<i>(1)</i>	<i>(2)</i>	<i>(3)</i>	<i>(4)</i>	<i>(5)</i>	<i>(6)</i>	<i>(7)</i>
1. Kandai	-	1	1	-	-	-
2. Gunung Jati	-	2	1	-	-	-
3. Kendari Caddi	-	3	-	-	-	-
4. Kessilampe	-	2	1	1	-	-
5. Kampung Salo	-	2	-	-	-	-
6. Mangga Dua	-	2	-	-	-	-
7. Mata	-	-	-	-	-	-
8. Purirano	-	1	1	-	-	-
9. Jati Mekar	-	2	-	-	-	-
Jumlah	0	15	4	1	0	0

Tabel 4.1.2
Banyaknya Sekolah, TK, SD, SLTP, SLTA, Akademi/PT
Dan SLB Swasta Menurut Kelurahan
2010

Kelurahan	T K	S D	SL T P	SL T A	A K/ P T	SL B
(1)	(2)	(3)	(4)	(5)	(6)	(7)
1. Kandai	1	-	-	1	1	-
2. Gunung Jati	2	-	-	-	-	-
3. Kendari Caddi	1	-	-	-	-	-
4. Kessilampe	1	-	-	-	-	-
5. Kampung Salo	1	-	-	-	-	-
6. Mangga Dua	-	-	-	-	-	-
7. Mata	-	-	-	-	-	-
8. Purirano	1	-	-	-	-	-
9. Jati Mekar	-	-	-	-	-	-
Jumlah	7	-	-	1	1	0

Sumber: Kelurahan se Kec. Kendari 2010

Tabel. 4.1.3
Jumlah Murid TK PerJenis Kelamin dan Jumlah Guru TK
Menurut Kelurahan
2010

Kelurahan	Murid		Jumlah	Guru
	L	P		
(1)	(2)	(3)	(4)	(5)
1. Kandai	32	36	68	3
2. Gunung Jati	27	27	54	4
3. Kendari Caddi	31	17	48	5
4. Kessilampe	19	16	35	3
5. Kampung Salo	6	12	18	2
6. Mangga Dua	-	-	-	-
7. Mata	-	-	-	-
8. Purirano	7	9	-	2
9. Jati Mekar	-	-	-	-
Jumlah	112	117	229	19

Sumber :Cabang Dinas Diknas Kec. Kendari

Tabel. 4.1.4
Jumlah Murid SD PerJenis Kelamin dan Jumlah Guru SD
Menurut Kelurahan
2010

Kelurahan	Murid		Jumlah	Guru
	L	P		
(1)	(2)	(3)	(4)	(5)
1. Kandai	149	157	306	14
2. Gunung Jati	358	374	732	20
3. Kendari Caddi	397	374	771	31
4. Kessilampe	221	203	424	15
5. Kampung Salo	116	121	237	15
6. Mangga Dua	175	160	335	16
7. Mata	-	-	-	-
8. Purirano	177	165	342	9
9. Jati Mekar	206	171	377	20
Jumlah	1799	1725	3524	140

Sumber :Cabang Dinas Diknas Kec. Kendari

4.2 Kesehatan

Tabel 4.2.1
Keberadaan Sarana Kesehatan Menurut Kelurahan
2010

Kelurahan	Rumah Sakit	Rumh Bersalin	Poli klinik	Puskesmas	Puskesmas Pembantu	Praktek Dokter	Praktek Bidan
(1)	(2)	(3)	(4)	(5)	(6)	(7)	(8)
1. Kandai	1	-	1	-	-	2	1
2. Gunung Jati	-	-	-	-	1	-	1
3. Kendari Caddi	-	-	-	-	-	1	1
4. Kessilampe	-	-	-	1	-	1	1
5. Kampung Salo	-	-	-	-	-	-	1
6. Mangga Dua	-	-	-	-	1	-	1
7. Mata	-	-	-	-	1	1	1
8. Purirano	-	-	-	-	-	-	1
9. Jati Mekar	-	-	-	-	-	-	1
Jumlah	1	-	1	1	3	5	9

Sumber : Kelurahan se Kec. Kendari 2010

Tabel 4.2.2
Banyaknya Sarana Kesehatan Menurut Kelurahan
2010

Kelurahan	Poskesdes	Polindes	Posyandu	Apotek	Toko Obat
(1)	(2)	(3)	(4)	(5)	(6)
1. Kandai	-	-	1	3	2
2. Gunung Jati	-	-	2	-	-
3. Kendari Caddi	-	-	3	-	-
4. Kessilampe	-	-	2	-	-
5. Kampung Salo	-	-	2	-	-
6. Mangga Dua	-	-	2	-	-
7. Mata	-	-	1	-	-
8. Purirano	-	-	1	-	-
9. Jati Mekar	-	-	2	-	-
Jumlah	0	0	16	3	2

Sumber :Kelurahan se Kec. Kendari

Tabel 4.2.3
Banyaknya Tenaga Kesehatan Menurut Kelurahan
2010

Kelurahan	Dokter		Dokter Gigi	Bidan	Mantri	Dukun Bayi
	L	P				
(1)	(2)	(3)	(4)	(5)	(6)	(7)
1. Kandai	1	-	-	10	10	1
2. Gunung Jati	-	-	-	4	5	6
3. Kendari Caddi	-	-	1	4	5	1
4. Kessilampe	-	1	1	1	1	1
5. Kampung Salo	-	-	-	3	4	1
6. Mangga Dua	-	-	1	-	2	2
7. Mata	-	-	-	2	1	2
8. Purirano	-	-	-	2	-	3
9. Jati Mekar	-	-	-	1	9	2
Jumlah	1	1	3	27	37	19

Sumber :Kelurahan se Kec. Kendari

4.3 Agama

Tabel 4.3.1
Banyaknya Tempat Peribadatan
Menurut Kelurahan
2010

Kelurahan	Masjid	Langgar /Surau	Gereja	Pura	Vihara
<i>(1)</i>	<i>(2)</i>	<i>(3)</i>	<i>(4)</i>	<i>(5)</i>	<i>(6)</i>
1. Kandai	1	1	1	1	-
2. Gunung Jati	2	1	-	-	-
3. Kendari Caddi	2	1	-	-	-
4. Kessilampe	3	2	-	-	-
5. Kampung Salo	1	-	-	-	-
6. Mangga Dua	2	-	-	-	-
7. Mata	1	1	-	-	-
8. Purirano	1	-	-	-	-
9. Jati Mekar	2	1	-	-	-
Jumlah	15	7	1	1	0

Sumber :Kelurahan se Kec. Kendari 2010

BAB 5

PERTANIAN



<http://kendarikota.bps.go.id>

V. PERTANIAN

Data yang disajikan didalam bab ini adalah data hasil pembangunan pada sektor pertanian di Kecamatan Kendari. Data tersebut meliputi Tanaman Pangan, Tanaman Holtikultura (tanaman buah-buahan dan sayur-sayuran), Penggunaan Tanah, Perikanan, dan Peternakan.

5.1 Penggunaan Tanah

Terdapat 7 jenis penggunaan tanah di Kecamatan Kendari pada tahun 2009 yaitu bangunan dan halaman sekitarnya, tegal/kebun, ladang/huma, lahan tanaman kayu-kayuan, hutan Negara, perkebunan, dan lainnya.

Rincian penggunaan tanah tersebut yang terluas adalah hutan negara seluas 590 ha, kemudian di peringkat kedua yaitu bangunan dan halaman sekitarnya seluas 170 ha, selanjutnya di peringkat ketiga terbesar lainnya yaitu lading/ huma dan perkebunan masing-masing seluas 140 ha, di urutan keempat yaitu tegal/kebun dan lahan tanaman kayu-kayuan masing-masing seluas 110 ha, dan penggunaan lahan lainnya seluas 80 ha.

5.2 Tanaman Pangan

Jenis tanaman bahan makanan yang diusahakan di Kecamatan Kendari terdiri dari jagung dan ubi kayu.

Produksi tanaman bahan makanan tertinggi dari lahan yang ada di Mandonga tahun 2008 adalah Ubi Kayu sebesar 10.363 ton dan jagung sebanyak 3.305 ton.

5.3 Buah-Buahan

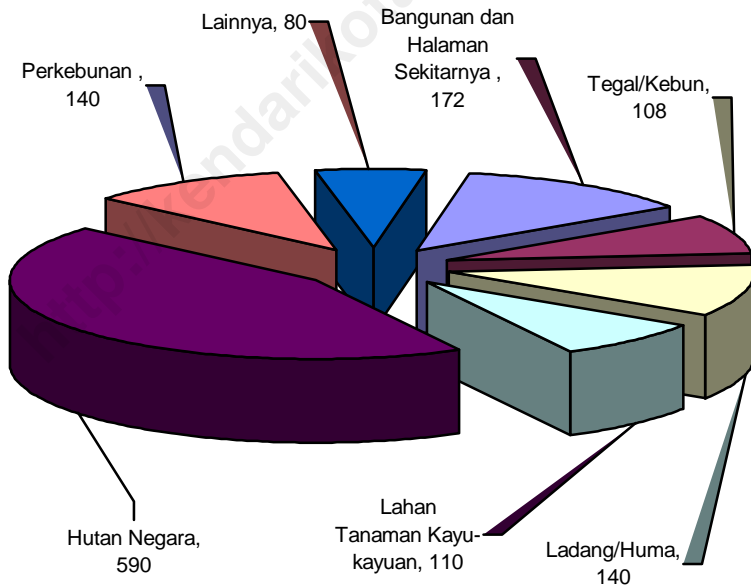
Jenis tanaman buah-buahan yang diusahakan di Kecamatan Kendari tahun 2008 terdapat 18 jenis komoditi, terdiri dari produksi alpokat 2 kw, belimbing 5 kw, duku/ langsung 3 kw, durian 7 kw, jambu biji 10 kw, jambu air 20 kw, jeruk 30 kw, jeruk besar 5 kw, mangga 12 kw, nangka/ cepedak 2 kw, nenas 3 kw, papaya 3 kw, pisang 20 kw, rambutan 5 kw, salak 1 kw, sirsak 5 kw, sukun 12 kw, dan melinjo 10 kw.

Selanjutnya jumlah pohon tanaman buah-buahan yang terdapat di Kecamatan Kendari terdiri dari mangga 308 Ha, langsung 40 Ha, jeruk besar 86 Ha, durian 33 Ha, jambu air 77 Ha, papaya buah 281 Ha, pisang 1.415 Ha, nenas 463 Ha, nangka 190 Ha, dan rambutan 250 Ha.

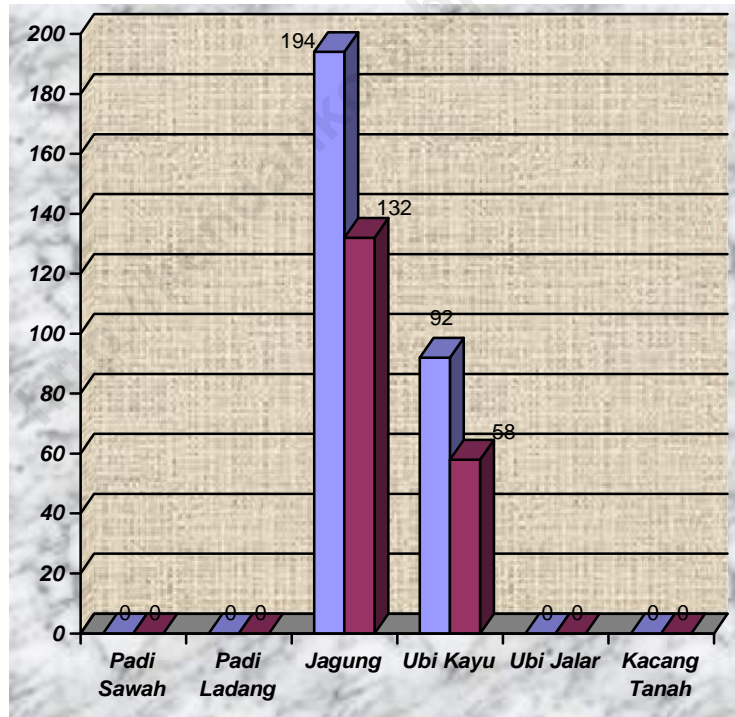
5.4 Sayur-sayuran

Jenis tanaman sayur-sayuran yang diusahakan di Kecamatan Kendaari tahun 2009 terdapat 7 jenis komoditi yang diantaranya terdiri dari produksi kacang panjang 2 kw, cabe rawit 2 kw, Tomat 2 kw, Terung 2 kw, kangkung 2 kw, bayam 2 kw, dan petsai/ sawi 2 kw.

Gambar 5.1
Luas Penggunaan Tanah di Kecamatan Kendari
2009
(Ha)



Gambar 5.2
Luas Tanam, Luas Panen dan Produksi
Tanaman Bahan Makanan di Kecamatan Kendari
2010



5.1 Pertanian

Tabel 5.1.1
Luas Penggunaan Tanah di Kecamatan Kendari
2010
(Ha)

Penggunaan Tanah	Luas (Ha)
(1)	(2)
1. Tanah Sawah	-
2. Bangunan dan Halaman Sekitarnya	172
3. Tegall / Kebun	106
4. Ladang / Huma	140
5. Padang Rumput	-
6. Rawa yang Tidak Ditanami	-
7. Tambak, Kolam, Tebat, & Empang	-
8. Lahan yang Sementara Tidak Diusahakan	-
9. Lahan Tanaman Kayu-Kayuan	110
10. Hutan Negara	590
11. Perkebunan	140
12. Lainnya	82
Jumlah	1.419

Sumber : Dinas Pertanian, Pertenakan dan Perkebunan Kota Kendari 2010

Tabel 5.1.2
Luas Tanam, Luas Panen dan Produksi
Tanaman Bahan Makanan di Kecamatan Kendari
2008

Jenis Tanaman	Luas Tanam (Ha)	Luas Panen (Ha)	Produksi (Ton)
(1)	(2)	(3)	(4)
1. Padi Sawah	-	-	-
2. Padi Ladang	-	-	-
3. Jagung	194	132	3.305
4. Ubi Kayu	92	58	10.363
5. Ubi Jalar	-	-	-
6. Kacang Tanah	-	-	-

Sumber: Dinas Pertanian Kota Kendari

Tabel 5.1.3
Luas Panen Buah-Buahan Menurut Jenis Tanaman
di Kecamatan Kendari
2010

Jenis Tanaman	Panen (Kw)
(1)	(2)
1. Alpokat	2
2. Belimbing	5
3. Langsung	3
4. Durian	6
5. Jambu Biji	10
6. Jambu Air	20
7. Jeruk	28
8. Jeruk Besar	5
9. Mangga	12
10. Nangka	2
11. Nenas	3
12. Pepaya Buah	3
13. Pisang	21
14. Rambutan	5
15. Salak	1
16. Sirsak	5
17. Sukun	8
18. Melinjo	8

*Sumber : Dinas Pertanian, Peternakan dan
Perkebunan Kota Kendari 2010*

Tabel 5.1.4
Produksi Buah-Buahan Menurut Jenis Tanaman
di Kecamatan Kendari
2010

Jenis Tanaman	Produksi (Kw)
(1)	(2)
1. Alpokat	2
2. Belimbing	5
3. Langsung	3
4. Durian	6
5. Jambu Biji	10
6. Jambu Air	20
7. Jeruk	28
8. Jeruk Besar	5
9. Mangga	12
10. Nangka	2
11. Nenas	3
12. Pepaya Buah	3
13. Pisang	21
14. Rambutan	5
15. Salak	1
16. Sirsak	5
17. Sukun	8
18. Melinjo	8

*Sumber : Dinas Pertanian, Peternakan dan
Perkebunan KotaKendari 2010*

Tabel 5.1.5
Jumlah Pohon dan Produksi
Tanaman Buah-Buahan di Kecamatan Kendari
2010

Jenis Tanaman	Jumlah Pohon	Produksi (Kw)
(1)	(2)	(3)
1. Mangga	308	12
2. Langsat	40	3
3. Jeruk Besar	86	5
4. Durian	33	6
5. Jambu Air	77	20
6. Pepaya Buah	281	3
7. Pisang	1.415	21
8. Nenas	463	3
9. Nangka	190	2
10. Rambutan	250	5

Sumber : Dinas Pertanian Kota Kendari

Tabel 5.1.6
Luas Panen Tanaman Sayur-sayuran
yang Dipanen Berkali-kali menurut Jenisnya
di Kecamatan Kendari
2010

Jenis Tanaman	Luas Panen (Kw)
(1)	(2)
1. Kacang Panjang	3
2. Cabe Rawit	3
3. Tomat	2
4. Terung	7
5. Kangkung	5
6. Bayam	2
7. Petsai/Sawi	10

*Sumber : Dinas Pertanian, Peternakan dan
Perkebunan KotaKendari 2010*


Tabel 5.1.7
Produksi Tanaman Sayur-sayuran
yang Dipanen Berkali-kali menurut Jenisnya
di Kecamatan Kendari
2010

Jenis Tanaman	Luas Panen (Kw)
(1)	(2)
1. Kacang Panjang	2
2. Cabe Rawit	2
3. Tomat	2
4. Terung	2
5. Kangkung	2
6. Bayam	2
7. Petsai/Sawi	2

*Sumber: Dinas Pertanian, Peternakan dan
Perkebunan KotaKendari 2010*

BAB 6

INDUSTRI, JASA AKOMODASI, RESTORAN DAN KEDAI
MAKANAN



VI. INDUSTRI, JASA AKOMODASI, RESTORAN DAN KEDAI MAKANAN

6.1 Industri

Pembangunan industri ditujukan untuk memperluas kesempatan kerja, meratakan kesempatan berusaha, meningkatkan ekspor dalam menunjang pembangunan daerah dengan memanfaatkan sumber daya alam dan energi serta sumber daya manusia. Sejalan dengan itu, maka dewasa ini pemerintah memberikan kesempatan seluas-luasnya kepada masyarakat untuk membuka berbagai kegiatan dalam bidang industri.

Diketahui terdapat 6 jenis industri kecil / kerajinan Rumah Tangga di Kendari pada tahun 2010 yaitu Industri kayu, sandang, konveksi, anyaman, makanan, dan industri lainnya.

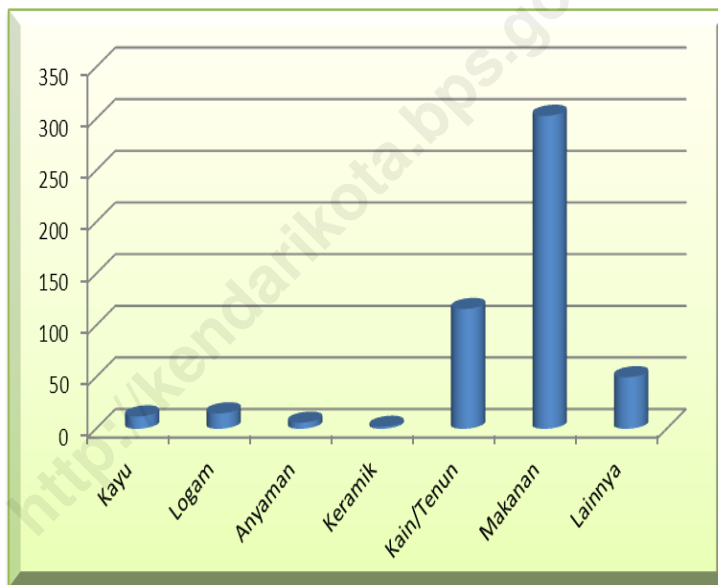
Rincian banyaknya industri kecil / kerajinan yang terbanyak adalah industri makanan sebanyak 303 unit, selanjutnya di posisi kedua industri konveksi sebanyak 84 unit, industri kain/tenun sebanyak 32 unit, industri kayu sebanyak 15 unit, sedangkan industri anyaman sebanyak 6 unit dan industri lainnya sebanyak 64 unit.

6.2 Jasa Akomodasi, Restoran dan Kedai Makanan

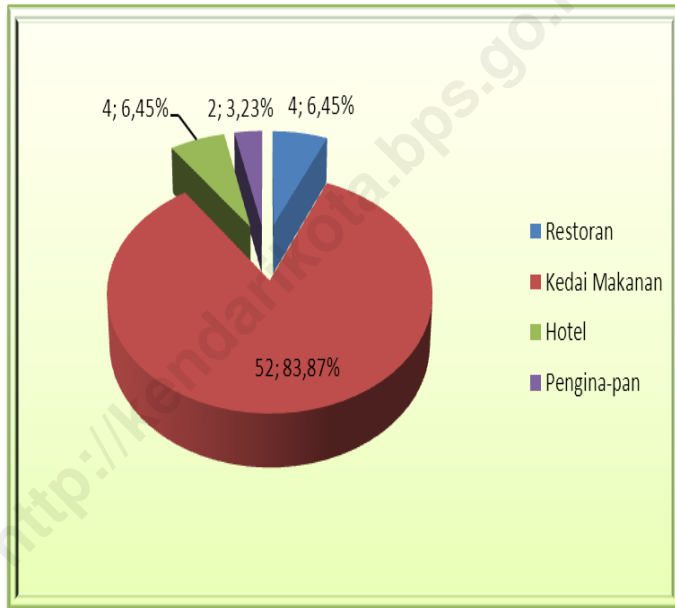
Perkembangan fasilitas jasa akomodasi, restoran dan kedai makanan dalam suatu wilayah secara tidak langsung akan ikut mendukung dan menunjang aktifitas perekonomian secara luas. Dengan tersedianya jasa akomodasi, restoran dan kedai makanan yang baik akan mendorong aktifitas sektor perdagangan, sektor angkutan, kepariwisataan, serta berbagai sektor ekonomi lainnya.

Ketersediaan fasilitas dan aktifitas perhotelan, restoran, kedai makanan di Kecamatan Kendari hingga tahun 2010 dapat dilihat pada tabel 7.2.1. Rincian banyaknya jasa akomodasi yang ada adalah terdapat 4 restoran, 52 kedai makanan dan 4 hotel dan 2 penginapan di Kecamatan Kendari.

Gambar 6.1
Banyaknya Industri Kecil/Kerajinan Rumah Tangga
Menurut Kelurahan
2010



Tabel 6.2
Banyaknya Jasa Akomodasi
Menurut Kelurahan
2010



6.1 Industri

Tabel 6.1.1
Banyaknya Industri Kecil/Kerajinan Rumah Tangga
Menurut Kelurahan
2010

Kelurahan	Kulit	Kayu	Logam	Anyaman	Keramik	Kain/Tenun	Makanan	Lainnya
<i>1</i>	<i>2</i>	<i>3</i>	<i>4</i>	<i>5</i>	<i>6</i>	<i>7</i>	<i>8</i>	<i>9</i>
1. Kandai	-	3	14	-	-	35	46	26
2. Gunung Jati	-	2	-	2	-	6	42	-
3. Kendari Caddi	-	4	-	2	2	15	20	12
4. Kessilampe	-	-	-	-	-	53	34	-
5. Kampung Salo	-	-	-	-	-	-	55	6
6. Mangga Dua	-	-	-	2	-	6	39	-
7. Mata	-	2	1	-	-	7	20	-
8. Purirano	-	-	-	-	-	-	12	6
9. Jati Mekar	-	1	-	-	-	-	35	-
Jumlah	-	12	15	6	2	116	303	50

Sumber: Kelurahan se Kec.Kendari 2010

6.2 Jasa Akomodasi

Tabel 6.2.1
Banyaknya Jasa Akomodasi
Menurut Kelurahan
2010

Kelurahan		Restoran	Kedai Makanan	Hotel	Pengina-pan
<i>(1)</i>					
1.	Kandai	2	14	3	1
2.	Gunung Jati	-	2	-	-
3.	Kendari Caddi	-	11	-	-
4.	Kessilampe	1	6	1	-
5.	Kampung Salo	1	5	-	-
6.	Mangga Dua	-	3	-	-
7.	Mata	-	4	-	1
8.	Purirano	-	4	-	-
9.	Jati Mekar	-	3	-	-
Jumlah		4	52	4	2

Sumber: Kelurahan se Kec. Kendari 2010

BAB 7

PERTAMBANGAN DAN LISTRIK



<http://kendarikota.bpk.go.id>

VII. PERTAMBANGAN DAN LISTRIK

7.1 Pertambangan

Untuk Kecamatan Kendari terdapat lokasi penggalian golongan C yaitu pada Kelurahan Mata dan Purirano.

7.2 Listrik

Kebutuhan masyarakat di Kecamatan Kendari akan tenaga listrik atau penerangan listrik semuanya diperoleh dari Perusahaan Listrik Negara (PLN).

Pada tahun 2010 tercatat jumlah pelanggan sebanyak 5.658 keluarga. Jumlah keluarga pengguna total listrik PLN sebesar 5.680 Adapun jenis penerangan jalan untuk semua kelurahan di Kecamatan Kendari pada tahun 2010 masih menggunakan listrik pemerintah.

7.1 Pertambangan

Tabel 7.1.1
Lokasi Penggalian Golongan C
Menurut Kelurahan
2010

Kelurahan	Ada	Tidak Ada
(1)	(2)	(3)
1. Kandai	-	√
2. Gunung Jati	-	√
3. Kendari	-	√
Caddi	-	√
4. Kessilampe	-	√
5. Kampung	-	√
Salo	√	-
6. Mangga Dua	√	-
7. Mata	-	√
8. Purirano		
9. Jati Mekar		

Sumber: Podes 2011

7.2 Listrik

Tabel 7.2.1
Jumlah Keluarga Pengguna Listrik PLN
dan Non PLN Menurut Kelurahan
2010

Kelurahan	Listrik PLN	Listrik Non PLN	Jumlah
<i>(1)</i>	<i>(2)</i>	<i>(3)</i>	<i>(4)</i>
1. Kandai	686	0	686
2. Gunung Jati	914	0	914
3. Kendari Caddi	993	0	993
4. Kessilampe	774	0	774
5. Kampung Salo	587	0	587
6. Mangga Dua	461	0	461
7. Mata	360	18	378
8. Purirano	252	4	252
9. Jati Mekar	631	0	631
Jumlah	5658	22	5680

Sumber: Podes 2011

Tabel 7.2.2
Jenis Penerangan Jalan
Menurut Kelurahan
2010

Kelurahan	Listrik Pemerintah	Listrik Non Pemerintah	Non Listrik
<i>(1)</i>	<i>(2)</i>	<i>(3)</i>	<i>(4)</i>
Kandai	√	√	-
Gunung Jati	√	√	-
Kendari Caddi	√	√	-
Kessilampe	√	√	-
Kampung Salo	√	√	-
Mangga Dua	√	√	-
Mata	√	√	-
Purirano	√	√	-
Jati Mekar	√	√	-

Sumber: Kelurahan se Kec. Kendari

BAB 8

KEUANGAN



<http://kendarikota.bps.go.id>

VIII. KEUANGAN

8.1 Pajak

Kegiatan pemerintahan dan pembangunan akan berjalan lancar apabila didukung oleh tersedianya biaya yang memadai. Salah satu sumbernya adalah dari penerimaan pajak.

Pada tahun 2010, dari jumlah wajib pajak di Kecamatan Kendari sebanyak 8.077 orang, dapat terealisasi sekitar 82,8 persen dari target pembayaran pajak dengan Kelurahan Kampung Salo yang paling tinggi mencapai target, menyusul Kelurahan Mangga Dua, Gunung Jati, Kandai, Mata, Kendari Caddi, Kessilampe, Jati Mekar dan Purirano.

Tabel 8.1
Target dan Realisasi Penerimaan Pajak Bumi dan Bangunan
Di Kecamatan Kendari
2010

Kelurahan	Target	Realisasi	Persentase
(1)	(2)	(3)	(4)
1. Kandai	137.432.575	134.183.198	84,6
2. Gunung Jati	9.506.876	9.387.206	86,8
3. Kendari Caddi	40.908.247	40.259.568	81,6
4. Kessilampe	19.076.116	18.706.091	74,9
5. Kampung Salo	7.622.003	7.447.660	99,4
6. Mangga Dua	5.153.030	5.096.246	97,9
7. Mata	81.021.536	72.246.837	83,1
8. Purirano	5.640.059	5.292.857	60,1
9. Jati Mekar	3.6370.324	3.595.644	64,5
Jumlah	309.997.766	296.215.307	82,8

Sumber: Kantor Kecamatan Kendari

D A T A

m e n c e r d a s k a n b a n g s a



Badan Pusat Statistik Kota Kendari

Jl Balai Kota II No. 97(93117) Tlp/Fax (0401)3121776

E-mail : bps7471@bps.go.id

Homepage : <http://kendarikota.bps.go.id>