

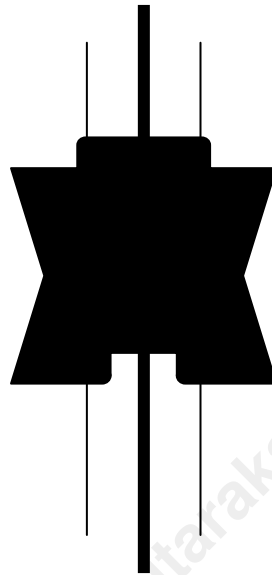
---

---

**KECAMATAN BATIK NAU DALAM ANGKA**


***BATIK NAU IN FIGURES***

**2010**



**BADAN PUSAT STATISTIK KAB. BENGKULU UTARA**

---



*Kecamatan Batik Nau Dalam Angka 2010*

## KATA PENGANTAR

Buku Kecamatan Batik Nau Dalam Angka Tahun 2010 ini, adalah merupakan penerbitan lanjutan yang pernah diterbitkan pada tahun-tahun sebelumnya.

Data-data yang dihimpun dan disajikan dalam bentuk tabel, buku ini terbit berkat bantuan peran serta dan partisipasi dari seluruh pihak Dinas/Instansi yang ada dalam Kecamatan Batik Nau, sehingga dapat terwujud penerbitan buku ini.

Atas kerja sama yang baik antara semua pihak yang telah memberikan bantuan, kami menghaturkan ucapan terima kasih yang sebesar-besarnya.

Kami menyadari bahwa kemungkinan disana sini masih banyak kelemahan-kelemahan dan kekurangan yang perlu perbaikan di dalam penyajian maupun bentuk penyusunan buku ini.

Kritik serta saran untuk kebaikan sangat kami harapkan untuk penyempurnaan penerbitan buku dimasa yang akan datang.

Batik Nau, Nopember 2010  
KOORDINATOR STATISTIK  
KECAMATAN BATIK NAU,

FURKAN  
NIP. 19730613 200112 1 001



*Kecamatan Batik Nau Dalam Angka 2010*

## DAFTAR ISI

	Hal
KATA PENGANTAR.....	i
DAFTAR ISI.....	ii
DAFTAR TABEL.....	iii
1. GEOGRAFI .....	1
2. PEMERINTAHAN .....	4
3. KEPENDUDUKAN.....	6
4. SOSIAL .....	9
5. PERTANIAN .....	17
6. KEUANGAN.....	25

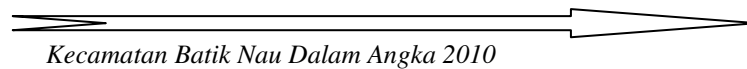
## DAFTAR TABEL

Tabel	Hal
I. GEOGRAFI	
1.1 Jarak antara Kecamatan dengan Kelurahan/Desa di Kecamatan Batik Nau Tahun 2009.....	1
1.2 Luas Desa di Kecamatan Batik Nau Tahun 2009.....	2
II. PEMERINTAHAN	
2.1 Klasifikasi Desa/Kelurahan di Kecamatan Batik Nau Tahun 2009.....	4
2.2 Status Desa/Kelurahan di Kecamatan Batik Nau Tahun 2009.....	5
III. KEPENDUDUKAN	
3.1 Luas Wilayah, Jumlah Penduduk dan Kepadatannya dirinci menurut Desa/Kelurahan Tahun 2009.....	6
3.2 Banyaknya Rumah Tangga, Penduduk, Rata-rata anggota Rumah Tangga dirinci menurut Desa/Kelurahan di Kecamatan Batik Nau Tahun 2009.....	7
3.3 Jumlah Penduduk Menurut Jenis Kelamin, Sex Rasio dirinci Menurut Desa/Kelurahan di Kecamatan Batik Nau Tahun 2009.....	8

#### IV. SOSIAL

4.1	Banyaknya Sekolah Berdasarkan Tingkat dan Statusnya di Kecamatan Batik Nau Tahun 2009.....	9
4.2	Banyaknya Murid Berdasarkan Tingkat dan Statusnya di Kecamatan Batik Nau Tahun 2009.....	10
4.3	Banyaknya Sarana Kesehatan di Kecamatan Batik Nau Tahun 2009....	12
4.4	Banyaknya Tenaga Kesehatan di kecamatan Batik Nau Tahun 2009.....	13
4.5	Banyaknya Akseptor Baru Keluarga Berencana Menurut Alat Yang diGunakandi kecamatan Batik Nau Tahun 2009.....	14
4.6	Banyaknya Akseptor Aktif Keluarga Berencana Menurut Alat Yang digunakan di kecamatan Batik Nau Tahun 2009.....	15
4.7	Banyaknya Sarana Ibadah di Kecamatan Batik Nau Tahun 2009.....	16
I	V. PERTANIAN	
5.1	Luas LahanSawah Bukan SawahMenurut Desa/Kel di Kecamatan Batik Nau Tahun 2009.....	17
5.2	Produksi dan Luas PanenPalawijah di Kecamatan Batik Nau Tahun 2009.....	17
5.3	Prouduksi dan Luas Panen Palawijah di kecamatan Batik Nau Tahun 2009.....	18
5.4	Produksi dan Luas Panen Sayur-sayuran di kecamatan Batik Nau Tahun 2009.....	19

5.5	Produksi dan Luas Panen Tanaman Buah-buahan di kecamatan Batik Nau Tahun 2009.....	21
5.6	Banyaknya Ternak di Kecamatan Batik Nau Tahun 2009.....	23
5.7	Luas Usaha, Produksi dan Nilai Perikanan Darat di Kecamatan Batik Nau Tahun 2009.....	24
VI. KEUANGAN		
1.1	Banyaknya Koperasi menurut Desa/Kel di Kecamatan Batik Nau Tahun 2009.....	25
1.2	Banyaknya Akomodasi menurut Desa/Kel di Kecamatan di Batik Nau Tahun 2009.....	26



## I. GEOGRAFI

### 1.1 Batas Wilayah

Kecamatan Batik Nau terletak dibagian Utara kota Arga Makmur, Ibu kota Kabupaten Bengkulu Utara. Kecamatan ini memiliki luas wilayah 326,11 Km persegi.

Batas-batas wilayah kecamatan Batik Nau adalah :


- Sebelah Utara : Kecamatan Giri Mulya dan Padang Jaya
- Sebelah Selatan : Samudera Indonesia
- Sebelah Timur : Kecamatan Lais
- Sebelah Barat : Kecamatan Ketahun

### 1.2 Wilayah Administratif

Kecamatan Batik Nau terdiri dari 15 desa defenitif dengan satu kecamatan induk dan Merupakan Pecahan Dari Kecamatan Lais, Kecamatan Batik Nau dan Kecamatan Giri Mulya.

### 1.3 Topografi

Kecamatan Batik Nau keadaan topografinya berbukit-bukit dan banyak lereng, sebagian berada dipinggir pantai yang berbatasan dengan Samudera Indonesia. Ketinggian wilayah berkisar antara 0 – 1.500 meter diatas permukaan laut.



*Kecamatan Batik Nau Dalam Angka 2010*

#### 1.4 Iklim, Flora dan Fauna

Seperti wilayah Indonesia pada umumnya, kecamatan Batik Nau beriklim tropis dengan curah hujan yang cukup tinggi sepanjang tahun yaitu berkisar 1.000 – 2.000 mm per tahun dengan variasi cukup merata setiap bulan.

Vegetasi yang tumbuh di wilayah kecamatan Batik Nau sangat beragam, seperti kayu meranti, pulai, ketuko dan berbagai jenis buah-buahan seperti cempedak, durian, mangga, rambutan dan berbagai tanaman perkebunan seperti karet, kopi dan kakao. Di kecamatan ini juga terdapat hutan lindung yang bertujuan untuk menjaga kelestarian alam. Sedangkan fauna yang banyak dijumpai di Kecamatan Batik Nau diantaranya Harimau Sumatera, Tapir, Rusa, Babi Hutan, Kambing Hutan dan lain sebagainya.




## I. GEOGRAFI

Tabel 1.1. Jarak Antara Desa/kelurahan Dengan Ibu Kota Kecamatan di Kecamatan Batik Nau Tahun 2009

No	Kelurahan/Desa	Jarak (Km)
(1)	(2)	(3)
1	Suka Marga	24,0
2	Bintunan	12,0
3	Air Lakok	14,0
4	Selolong	6,0
5	Serangai	2,0
6	Maninjau	2,0
7	Samban Jaya	2,0
8	Batik Nau	0,0
9	Pagar Ruyung	3,0
10	Durian Amparan	6,0
11	Taba Kelintang	10,0
12	Ulak Tanding	15,0
13	Air Menganyau	8,0
14	Sekiau	16,0
15	Seberang Tunggal	20,0

Sumber : BPS Kab. Bengkulu Utara

  
*Kecamatan Batik Nau Dalam Angka 2010*

Tabel 1.2. Luas Desa Di Kecamatan Batik Nau Tahun 2009

No	Nama Desa/Kelurahan	Luas (Km)
(1)	(2)	(3)
1	Suka Marga	21,00
2	Bintunan	17,00
3	Air Lakok	75,00
4	Selolong	21,00
5	Serangai	15,00
6	Maninjau	12,68
7	Samban Jaya	11,00
8	Batik Nau	20,99
9	Pagar Ruyung	16,60
10	Durian Amparan	21,00
11	Taba Kelintang	15,00
12	Ulak Tanding	22,40
13	Air Menganyau	13,80
14	Sekiau	23,99
15	Seberang Tunggal	19,65


Sumber : BPS Kab. Bengkulu Utara

*Kecamatan Batik Nau Dalam Angka 2010*

Tabel 1.3. Letak Geografis Desa Di Kecamatan Batik Nau Tahun 2009

No	Nama Desa/Kelurahan	Pantai	Bukan Pantai
(1)	(2)	(3)	(4)
1	Suka Marga	-	v
2	Bintunan	v	-
3	Air Lakok	v	-
4	Selolong	v	-
5	Serangai	v	-
6	Maninjau	-	v
7	Samban Jaya	-	v
8	Batik Nau	-	v
9	Pagar Ruyung	-	v
10	Durian Amparan	-	v
11	Taba Kelintang	-	v
12	Ulak Tanding	-	v
13	Air Menganyau	-	v
14	Sekiau	-	v
15	Seberang Tunggal	-	v

Sumber : BPS Kab. Bengkulu Utara




*Kecamatan Batik Nau Dalam Angka 2010*

## II. PEMERINTAHAN

Tabel 2.1. Klasifikasi Desa/Kelurahan di Kecamatan Batik Nau Tahun 2009

No	Desa/Kelurahan	Klasifikasi
(1)	(2)	(3)
1	Suka Marga	Swakarsa
2	Bintunan	Swasembada
3	Air Lakok	Swasembada
4	Selolong	Swakarsa
5	Serangai	Swasembada
6	Maninjau	Swakarsa
7	Samban Jaya	Swasembada
8	Batik Nau	Swasembada
9	Pagar Ruyung	Swakarsa
10	Durian Amparan	Swakarsa
11	Taba Kelintang	Swakarsa
12	Ulak Tanding	Swakarsa
13	Air Menganyau	Swasembada
14	Sekiau	Swakarsa
15	Seberang Tunggul	Swakarsa

Sumber : BPS Kab. Bengkulu Utara

  
*Kecamatan Batik Nau Dalam Angka 2010*

Tabel 2.2. Status Desa/Kelurahan di Kecamatan Batik Nau Tahun 2009

No	Desa/Kelurahan	Definitif	Persiapan
(1)	(2)	(3)	(4)
1	Suka Marga	V	-
2	Bintunan	V	-
3	Air Lakok	V	-
4	Selolong	V	-
5	Serangai	V	-
6	Maninjau	V	-
7	Samban Jaya	V	-
8	Batik Nau	V	-
9	Pagar Ruyung	V	-
10	Durian Amparan	V	-
11	Taba Kelintang	V	-
12	Ulak Tanding	V	-
13	Air Menganyau	V	-
14	Sekiau	V	-
15	Seberang Tunggal	V	-

Sumber : BPS Kab. Bengkulu Utara


*Kecamatan Batik Nau Dalam Angka 2010*

### III. KEPENDUDUKAN

Tabel 3.1. Luas Wilayah, Jumlah Penduduk dan Kepadatannya Dirinci Menurut Desa/Kelurahan 2009

No	Desa/Kelurahan	Luas KM <sup>2</sup> )	Jumlah Penduduk	Kepadatan Penduduk
(1)	(2)	(3)	(4)	(5)
1	Suka Marga	21,00	181	8,62
2	Bintunan	17,00	619	36,41
3	Air Lakok	75,00	455	6,07
4	Selolong	21,00	531	25,29
5	Serangai	15,00	724	48,27
6	Maninjau	12,68	1.635	128,94
7	Samban Jaya	11,00	2.060	187,27
8	Batik Nau	20,99	684	32,59
9	Pagar Ruyung	16,60	446	26,87
10	Durian Amparan	21,00	588	28
11	Taba Kelintang	15,00	323	21,53
12	Ulak Tanding	22,40	418	18,66
13	Air Menganyau	13,80	1.287	93,26
14	Sekiau	23,99	188	7,84
15	Seberang Tunggal	19,65	193	9,82
Jumlah		326,11	10.322	31,68

Sumber : BPS Kab. Bengkulu Utara



*Kecamatan Batik Nau Dalam Angka 2010*

Tabel 3.2. Banyaknya Rumah Tangga, Penduduk, Rata-rata Anggota Rumah Tangga Dirinci Menurut Desa di Kecamatan Batik Nau Tahun 2009

No	Desa/Kelurahan	Rumah Tangga	Penduduk	Rata- rata ART
(1)	(2)	(3)	(4)	(5)
1	Suka Marga	56	181	3,23
2	Bintunan	177	619	3,50
3	Air Lakok	159	455	2,86
4	Selolong	179	531	2,97
5	Serangai	267	724	2,71
6	Maninjau	554	1.635	2,95
7	Samban Jaya	636	2.060	3,24
8	Batik Nau	201	684	3,40
9	Pagar Ruyung	124	446	3,60
10	Durian Amparan	285	588	2,06
11	Taba Kelintang	223	323	1,45
12	Ulak Tanding	111	418	3,77
13	Air Menganyau	359	1.287	3,58
14	Sekiau	67	188	2,81
15	Seberang Tunggal	56	193	3,45
Jumlah		3.454	10.322	2,99

Sumber : BPS Kab. Bengkulu Utara

*Kecamatan Batik Nau Dalam Angka 2010*

Tabel 3.3. Jumlah Penduduk Menurut Jenis Kelamin, Sex Rasio Dirinci Menurut Desa di Kecamatan Batik Nau Tahun 2009

No	Desa/Kelurahan	Laki-laki	Perempuan	Jumlah	Sex rasio
(1)	(2)	(3)	(4)	(5)	(6)
1	Suka Marga	98	83	181	118,07
2	Bintunan	307	312	619	98,4
3	Air Lakok	218	237	455	91,98
4	Selolong	264	267	531	98,88
5	Serangai	365	359	724	101,67
6	Maninjau	874	761	1.635	114,85
7	Samban Jaya	1.074	986	2.060	106,19
8	Batik Nau	333	351	684	94,87
9	Pagar Ruyung	223	223	446	100
10	Durian Amparan	301	287	588	104,88
11	Taba Kelintang	167	156	323	107,05
12	Ulak Tanding	233	185	418	125,95
13	Air Menganyau	725	562	1.287	129
14	Sekiau	87	101	188	86,14
15	Seberang Tunggal	91	92	193	98,91
Jumlah		5.360	4.962	10.322	108,02

Sumber : BPS Kab. Bengkulu Utara

*Kecamatan Batik Nau Dalam Angka 2010*




#### IV. SOSIAL

Tabel 4.1. Banyaknya Sekolah Dasar (SD) Menurut Desa dan Status di Kecamatan Batik Nau Tahun 2009

No	Desa/Kelurahan	SD		Jumlah
		Negeri	Swasta	
(1)	(2)	(3)	(4)	(5)
1	Suka Marga	-	-	-
2	Bintunan	1	-	1
3	Air Lakok	1	-	1
4	Selolong	2	-	2
5	Serangai	1	-	1
6	Maninjau	3	-	3
7	Samban Jaya	3	-	3
8	Batik Nau	1	-	1
9	Pagar Ruyung	-	-	-
10	Durian Amparan	2	-	2
11	Taba Kelintang	1	-	1
12	Ulak Tanding	1	-	1
13	Air Menganyau	1	-	1
14	Sekiau	-	-	-
15	Seberang Tunggal	1	-	1

Sumber : Diknas Bengkulu Utara

  
*Kecamatan Batik Nau Dalam Angka 2010*

Tabel 4.2. Banyaknya Sekolah Menengah Tingkat Pertama (SLTP) Menurut Status Dan Desa Di Kecamatan Batik Nau Tahun 2009

No	Desa/Kelurahan	SLTP		Jumlah
		Negeri	Swasta	
(1)	(2)	(3)	(4)	(5)
1	Suka Marga	-	-	-
2	Bintunan	-	-	-
3	Air Lakok	-	-	-
4	Selolong	-	1	1
5	Serangai	-	-	-
6	Maninjau	1	1	2
7	Samban Jaya	-	-	-
8	Batik Nau	1	-	1
9	Pagar Ruyung	-	-	-
10	Durian Amparan	-	-	-
11	Taba Kelintang	-	-	-
12	Ulak Tanding	-	-	-
13	Air Menganyau	-	1	1
14	Sekiau	-	-	-
15	Seberang Tunggal	-	-	-

Sumber : Diknas Bengkulu Utara

Tabel 4.3. Banyaknya Sekolah Menengah Umum (SMU) Menurut Desa Dan Status Di Kecamatan Batik Nau Tahun 2009

No	Desa/Kelurahan	SMU		Jumlah
		Negeri	Swasta	
(1)	(2)	(3)	(4)	(5)
1	Suka Marga	-	-	-
2	Bintunan	1	-	1
3	Air Lakok	-	-	-
4	Selolong	-	-	-
5	Serangai	-	-	-
6	Maninjau	-	1	1
7	Samban Jaya	-	-	-
8	Batik Nau	-	-	-
9	Pagar Ruyung	-	-	-
10	Durian Amparan	-	-	-
11	Taba Kelintang	-	-	-
12	Ulak Tanding	-	-	-
13	Air Menganyau	-	-	-
14	Sekiau	-	-	-
15	Seberang Tunggal	-	-	-

Sumber : Diknas Bengkulu Utara

Tabel 4.4. Banyaknya Sarana Kesehatan di Kecamatan Batik Nau Tahun 2009

No	Sarana Kesehatan	Jumlah
(1)	(2)	(3)
1.	Rumah Sakit	-
2.	Puskesmas	1
3.	Puskesmas Pembantu	10
4.	Puskesmas Keliling	1
5.	Posyandu	25
6.	Pos Obat	3

Sumber : Puskesmas Batik Nau

Tabell 4.5. Banyaknya Tenaga Kesehatan di Kecamatan Batik Nau Tahun 2009

No	Desa/Kelurahan	Dokter	Bidan	Dukun
(1)	(2)	(3)		
1	Suka Marga	-	1	1
2	Bintunan	-	1	1
3	Air Lakok	-	-	3
4	Selolong	-	1	-
5	Serangai	-	1	4
6	Maninjau	-	2	2
7	Samban Jaya	2	4	5
8	Batik Nau	-	1	4
9	Pagar Ruyung	-	1	1
10	Durian Amparan	-	1	1
11	Taba Kelintang	-	-	2
12	Ulak Tanding	-	1	4
13	Air Menganyau	-	1	4
14	Sekiau	-	-	1
15	Seberang Tunggal	-	-	1

Sumber : Puskesmas Batik Nau

*Kecamatan Batik Nau Dalam Angka 2010*

Tabel 4.6. Banyaknya Akseptor Baru Keluarga Berencana Menurut Alat Yang Digunakan di Kecamatan Batik Nau Tahun 2009

No	Jenis Alat	Jumlah Akseptor
(1)	(2)	(3)
1.	I U D	1
2.	M O P / M O W	-
3.	IMPLANT	62
4.	SUNTIKAN	245
5.	P I L	167
6.	KONDOM	96
Jumlah		571

Sumber : PPLKB Batik Nau

Tabel 4.7. Banyaknya Akseptor Aktif Keluarga Berencana Menurut Alat Yang Digunakan di Kecamatan Batik Nau Tahun 2009

No	Jenis Alat	Jumlah Akseptor
(1)	(2)	(3)
1.	I U D	102
2.	M O P / M O W	85
3.	IMPLANT	395
4.	SUNTIKAN	1.638
5.	P I L	643
6.	KONDOM	65
Jumlah		2.925

Sumber : PPLKB Batik Nau

Tabel 4.8. Banyaknya Sarana Ibadah Menurut Desa di Kecamatan Batik Nau Tahun 2009

No	Desa/Kelurahan	Masjid	Gereja	Vihara	Pura
(1)	(2)	(3)	(4)	(5)	(6)
1	Suka Marga	1	-	-	-
2	Bintunan	1	-	-	-
3	Air Lakok	1	-	-	-
4	Selolong	1	-	-	-
5	Serangai	2	-	-	-
6	Maninjau	4	-	-	-
7	Samban Jaya	3	-	-	-
8	Batik Nau	2	-	-	-
9	Pagar Ruyung	2	-	-	-
10	Durian Amparan	1	-	-	-
11	Taba Kelintang	1	-	-	-
12	Ulak Tanding	1	-	-	-
13	Air Menganyau	3	1	-	-
14	Sekiau	1	-	-	-
15	Seberang Tunggal	1	-	-	-

Sumber : KUA Batik Nau

*Kecamatan Batik Nau Dalam Angka 2010*




## V. PERTANIAN

Tabel 5.1. Luas Lahan Sawah bukan Sawah Menurut Desa di Kecamatan Batik Nau Tahun 2009

(Ha)			
No	Desa/Kelurahan	Sawah	Bukan Sawah
(1)	(2)	(3)	(4)
1	Suka Marga	2.100	26,5
2	Bintunan	1.700	225
3	Air Lakok	7.500	54
4	Selolong	2.100	100
5	Serangai	1.500	152
6	Maninjau	1.268	25,5
7	Samban Jaya	1.100	926
8	Batik Nau	2.099	1.857,4
9	Pagar Ruyung	1.666	1.548
10	Durian Amparan	2.100	31,6
11	Taba Kelintang	1.500	1.442,5
12	Ulak Tanding	2.240	2.200,5
13	Air Menganyau	1.380	1.357
14	Sekiau	2.399	2.383
15	Seberang Tunggal	1.965	1.949

Sumber : BPS Bengkulu Utara

  
*Kecamatan Batik Nau Dalam Angka 2010*

Tabel 5.2. Produksi dan Luas Panen Palawija Menurut Desa di Kecamatan Batik Nau Tahun 2009

No	Komoditi	Produksi (ton)	Luas Panen (Ha)
(1)	(2)	(3)	(4)
1.	Jagung	835,2	142
2.	Ubi Kayu	288,10	43
3.	Ubi Jalar	26,40	3
4.	Kacang Tanah	30,8	28
5.	Kedelai	56,4	47
6.	Kacang Hijau	4	4

Sumber : Dinas Pertanian & Peternakan Bengkulu Utara

Tabel 5.3. Produksi dan Luas Panen Sayur-sayuran Menurut Jenisnya  
di Kecamatan Batik Nau Tahun 2009

No	Komoditi	Produksi (Kw)	Luas Panen (Ha)
(1)	(2)	(3)	(4)
1.	Kacang Panjang	155	20
2.	Cabe	525	57
3.	Tomat	-	-
4.	Terung	277	15
5.	Ketimun	303	21
6.	Kangkung	107	7
7.	Bayam	30	2

Sumber : Dinas Pertanian & Peternakan Bengkulu Utara

Tabel 5.4 Luas Tanam Tanaman Sayur-sayuran Menurut Jenisnya di Kecamatan Batik Nau Tahun 2009

No	Komoditi	Luas Tanam
(1)	(2)	
1.	Kacang Panjang	42
2.	Cabe	120
3.	Tomat	-
4.	Terung	23
5.	Ketimun	25
6.	Kangkung	6
7.	Bayam	15

Sumber : Dinas Pertanian & Peternakan Bengkulu Utara

Tabel 5.5. Produksi dan Luas Panen Tanaman Buah-buahan di Kecamatan  
Batik Nau Tahun 2009

No	Komoditi	Produksi (Kw)	Luas Panen (Ha)
(1)	(2)	(3)	(4)
1.	Adpokat	841	29
2.	Pepaya	1.685	55
3.	Mangga	11,466	78
4.	Pisang	65.394	875
5.	Rambutan	-	-
6.	Nenas	1.702	271
7.	Duku/Langsat	-	-
8.	Salak	5.025	201
9.	Jeruk	46,646	507
10.	Sawo	-	-
11.	Durian	13.754	799
12.	Jambu Biji	2.856	42

Sumber : Dinas Pertanian dan Peternakan Bengkulu Utara

Tabel 5.6. Luas Tanam Tanaman Perkebunan di Kecamatan Batik Nau  
Tahun 2009

No	Komoditi	Luas Tanaman (Ha)	Produksi (Ton)
(1)	(2)	(3)	(4)
1.	Karet	1.045,90	647,76
2.	Kopi	295,00	33,84
3.	Kelapa	159,00	15,12
4.	Sawit	1.027,30	9.744,00
5.	Cengkeh	-	-
6.	Kakao	-	-
7.	Lada	-	-
8.	Kayu Manis	-	-
9.	Kemiri	-	-
10.	Aren	-	-
11.	Kapuk	28,00	0,80
12.	Pinang	44	25,50
13.	Nilam	-	-
14.	Temulawak	-	-
15.	Jahe	2	3
16.	Kencur	2	-
17.	Kunyit	3	0.10
18.	Vanili	-	-

Sumber : Dinas Pertanian & Perkebunan Bengkulu Utara

*Kecamatan Batik Nau Dalam Angka 2010*

Tabel 5.7. Populasi Ternak Menurut Jenisnya di Kecamatan Batik Nau  
Tahun 2009

No	Jenis Ternak	Populasi (ekor)
(1)	(2)	(3)
1.	Sapi	1.566
2.	Kerbau	703
3.	Kambing	1.411
4.	Babi	-
5.	Domba	657

Sumber : Dinas Pertanian & Perkebunan Bengkulu Utara

Tabel 5.8. Luas Usaha, Produksi dan Nilai Perikanan Darat di Kecamatan Batik Nau  
Tahun 2009

No	Jenis	Produksi (ton)	Luas Usaha (Ha)	Nilai (000)
(1)	(2)	(3)	(4)	(5)
1.	Kolam	22,07	9,60	286,910
2.	Tebat Tekhnis	-	-	-
3.	Perikanan Sawah	-	-	-
4.	Perairan Umum	-	-	-
5.	Tambak	-	-	-
6.	Lainnya	-	-	-

Sumber : Dinas Kelautan & Perikanan Bengkulu Utara



## VI. KEUANGAN

Tabel 6.1. Banyaknya Koperasi Menurut Desa/Kel di Kecamatan Batik Nau Tahun 2009

No	Desa/Kelurahan	KUD	Koperasi Lainnya
(1)	(2)	(3)	(4)
1	Suka Marga	-	-
2	Bintunan	-	-
3	Air Lakok	-	-
4	Selolong	-	-
5	Serangai	-	-
6	Maninjau	-	-
7	Samban Jaya	2	-
8	Batik Nau	-	-
9	Pagar Ruyung	-	-
10	Durian Amparan	-	-
11	Taba Kelintang	-	-
12	Ulak Tanding	-	-
13	Air Menganyau	-	-
14	Sekiau	-	-
15	Seberang Tunggal	-	-

Sumber : BKPM dan Koperasi Bengkulu Utara

Tabel 6.2. Banyaknya Akomodasi di Kecamatan Batik Nau Tahun 2009

No	Desa/Kelurahan	Jenis Akomodasi	
		Rumah Makan	Hotel
(1)	(2)	(3)	(4)
1	Suka Marga	-	-
2	Bintunan	1	-
3	Air Lakok	-	-
4	Selolong	-	-
5	Serangai	1	-
6	Maninjau	3	-
7	Samban Jaya	-	-
8	Batik Nau	-	-
9	Pagar Ruyung	-	-
10	Durian Amparan	-	-
11	Taba Kelintang	-	-
12	Ulak Tanding	-	-
13	Air Menganyau	-	-
14	Sekiau	-	-
15	Seberang Tunggai	-	-

Sumber:

*Kecamatan Batik Nau Dalam Angka 2010*