

KECAMATAN DUSUN TIMUR DALAM ANGKA

Dusun Timur Subdistrict in Figures 2019

2019



<https://b>



KECAMATAN DUSUN TIMUR DALAM ANGKA

Dusun Timur Subdistrict in Figures 2019

2019



BUMI PERKEMAHAN
BANGI WA'O
TAMIANG LAYANG
KABUPATEN
BARITO TIMUR



BUMI PERKEMAHAN
BANGI WA'O
TAMIANG LAYANG
KABUPATEN
BARITO TIMUR

Kecamatan Dusun Timur Dalam Angka 2019

Dusun Timur Subdistrict in Figures 2019

ISSN : 2302-5123
No. Publikasi/Publication Number : 62120.1905
Katalog/Catalog : 1102001.6212020
Ukuran Buku/Book Size : 14,8 x 21 cm
Jumlah Halaman/Number of Page : xxviii + 166 halaman/pages

Naskah/Manuscript:

Badan Pusat Statistik Kabupaten Barito Timur/BPS-Statistics of Barito Timur Regency

Penyunting/Editor:

Badan Pusat Statistik Kabupaten Barito Timur/BPS-Statistics of Barito Timur Regency

Tata Letak, Gambar Kover, dan Infografis/Layout, Cover Designed, and Infographic:

Badan Pusat Statistik Kabupaten Barito Timur/BPS-Statistics of Barito Timur Regency

Ilustrasi Cover/Cover Illustration:

Bumi Perkemahan Bangi Wa'o di Desa Sumur

Campgrounds Bangi Wa'o in Sumur Village

Diterbitkan Oleh/Published by:

© Badan Pusat Statistik Kabupaten Barito Timur

BPS-Statistics of Barito Timur Regency

Dicetak oleh/Printed by :

Badan Pusat Statistik Kabupaten Barito Timur/BPS-Statistics of Barito Timur Regency

Dilarang mengumumkan, mendistribusikan, mengomunikasikan, dan/atau menggandakan sebagian atau seluruh isi buku ini untuk tujuan komersial tanpa ijin tertulis dari Badan Pusat Statistik Kabupaten Barito Timur.

Prohibited announced, distribute, communicate, and/or copying of this part or the whole of this book for commercial purposes without permission from BPS-Statistics of Barito Timur Regency

TIM PENYUSUN

Drafting Team

Penanggung Jawab Umum/General Director : Agust Bernaldus
Naskah/Manuscript : Ayu Maryati
Tata Letak/Layout : Yoviana Yulta
Gambar Kulit/Cover Design :
Infografis/Infographic : Rengga Anggia
Yoviana Yulta
Penyunting/Editor :

<https://bartimkab.bps.go.id>

PETA KECAMATAN DUSUN TIMUR

Map of Dusun Timur Subdistrict



KEPALA BPS KABUPATEN BARITO TIMUR
Chief Statistician of Barito Timur Regency



Drs. Agust Bernaldus



KATA PENGANTAR

Publikasi "**Kecamatan Dusun Timur Dalam Angka Tahun 2019**" merupakan publikasi tahunan Badan Pusat Statistik (BPS) Kabupaten Barito Timur. Publikasi ini disusun oleh Koordinator Statistik Kecamatan (KSK) Dusun Timurguna memberikan gambaran mengenai keadaan geografi, penduduk, sosial ekonomi, dan sebagainya dalam wilayah Kecamatan Dusun Timur.

Dalam Penyusunan publikasi ini, data yang disusun diperoleh dari berbagai sumber baik dari kegiatan-kegiatan yang dilaksanakan oleh BPS Kabupaten Barito Timur, dinas/instansi terkait, maupun para aparat pemerintah baik dari tingkat kecamatan hingga desa/kelurahan. Publikasi ini diharapkan dapat memenuhi kebutuhan para konsumen data, serta dapat dijadikan sebagai dasar dalam perencanaan pembangunan, khususnya Kecamatan Dusun Timursendiri.

Meskipun telah diupayakan kelengkapan dan penyempurnaan data yang disajikan, namun masih terasa belum dapat memenuhi kebutuhan pemakai data. Karena itu saran, pendapat dan kritik yang konstruktif dari berbagai pihak sangat diharapkan, guna perbaikan dan penyempurnaan publikasi ini dimasa mendatang.

Kepada semua pihak yang telah memberikan bantuannya sehingga dapat terbitnya publikasi ini, kami ucapkan terima kasih. Semoga kerjasama yang baik ini dapat kita tingkatkan dimasa yang akan datang.

Akhirnya semoga Tuhan Yang Maha Esa selalu melimpahkan rahmat dan hidayah-Nya kepada kita semua. Demikian dan terima kasih.

Tamiang Layang, 26 September 2019

**Kepala Badan Pusat Statistik
Kabupaten Barito Timur,**

Drs. Agus Bernaldus



PREFACE

The Publication of "Dusun Timur Subdistrict in Figures 2019" is an annual publication Statistics Board of Barito Timur Regency. This Publication is made by Statistics Coordinator of Dusun Timur Subdistrict for give the description about geographical, environment, socio economic, and other situation in Dusun Timur.

For the preparation of this book, data are collected from many sources such as from many activities of Statistics Board of Barito Timur Regency, boards/institutions, and government Officer in Subdistrict nor village/ward level. Hopefully this publication will be useful for all of us to plan preparation and implementation of the development Dusun Timur District.

Although a great effort for the completion of it had already been made, it could not meet the need of data user. Therefore, readers constructive criticism and suggestion for the completion of the publication are needed in the next time.

Our gratitude goes to all government and private institutions that have already contributed data for its preparation this book. Hopefully, this valuable cooperation can keep being endlessly increased.

Hopefully God always give His blessing for all of us. Thankyou.

Tamiang Layang, 26 September 2019

**Chief Statistician of
Barito Timur Regency**

Drs. Agus Bernaldus

DAFTAR ISI

Contents

	Halaman <i>Page</i>
Peta Wilayah Kecamatan Dusun Timur <i>Map of Dusun Timur Subdistrict</i>	v
Kata Pengantar <i>Preface</i>	ix
Daftar Isi <i>Contents</i>	xi
Daftar Tabel <i>List of Tables</i>	xiii
Daftar Gambar <i>List of Figure</i>	xxi
Penjelasan Umum <i>Explanatory Notes</i>	xxiii
1 Geografi dan Iklim <i>Geography and Climate</i>	1
2 Pemerintahan <i>Government</i>	15
3 Penduduk <i>Population</i>	29
4 Sosial <i>Social</i>	41
5 Pertanian <i>Agriculture</i>	65

6	Perindustrian dan Energi <i>Idustry and Energy</i>	85
7	Perdagangan <i>Trade</i>	97
8	Transportasi, Komunikasi dan Pariwisata <i>Transportation, Communication and Tourism</i>	109
9	Keuangan dan Harga <i>Financial and Prices</i>	123

<https://bartimkab.bps.go.id>

DAFTAR TABEL *List of Tables*

Halaman
Page

1 GEOGRAFI DAN IKLIM

GEOGRAPHY AND CLIMATE

1.1	Luas Wilayah Menurut Desa/Kelurahan di Kecamatan Dusun Timur, 2018 <i>Wide Area by Village/Ward in Dusun Timur Subdistrict, 2018</i>	9
1.2	Tinggi dari Permukaan Laut dan Tingkat Kemiringan Lahan Menurut Desa/ Kelurahan di Kecamatan Dusun Timur, 2018 <i>Altitude of Sea Level and Slope Area by Village/Ward in Dusun Timur Subdistrict, 2018</i>	10
1.3	Nama-nama Sungai dan Desa yang Dilintasi di Kecamatan Dusun Timur, 2018 <i>Rivers Names and Village/Ward that was Crossed by in Dusun Timur Subdistrict, 2018</i>	11
1.4	Temperatur, Kelembaban Relatif, dan Tekanan Udara di Kabupaten Barito Timur, 2018 <i>Temperature, Relative Humidity, and Air Pressure of each Month In Barito Timur Regency, 2018</i>	12
1.5	Curah Hujan, Hari Hujan, Kecepatan Angin, dan Arah Angin di Kabupaten Barito Timur, 2018 <i>Rainfall, Rainday, Wind Velocity, and Wind Direction of Barito Timur Regency, 2018</i>	13

2 PEMERINTAHAN

GOVERNMENT

2.1	Nama-nama Desa/Kelurahan Menurut Status Pemerintahan di Kecamatan Dusun Timur, 2018 <i>Name of Village/Ward by Status of Government Administration in Dusun Timur Subdistrict, 2018</i>	23
-----	--	----

2.2	Banyaknya Satuan Lingkungan Setempat (SLS) Menurut Desa/Kelurahan di Kecamatan Dusun Timur, 2018 <i>Number of Unit Local Environment by Village/Wardin Dusun Timur Subdistrict, 2018</i>	24
2.3	Desa/Kelurahan Menurut Keberadaan Badan Perwakilan Desa/Lembaga Musyawarah Kelurahan di Kecamatan Dusun Timur, 2018 <i>Village/Ward by Presence of Village Representatives Bodies/Ward Consultative Council in Dusun Timur Subdistrict, 2018</i>	25
2.4	Banyaknya Aparat Pemerintah Menurut Desa/Kelurahan dan Jenis Kelamin di Kecamatan Dusun Timur, 2018 <i>Number of Government Officer by Village/Ward and Sexin Dusun Timur Subdistrict, 2018</i>	26
2.5	Aparat Pemerintah Menurut Tingkat Pendidikan yang Ditamatkandi Kecamatan Dusun Timur, 2018 <i>Government Officer by Level Education Attainedin Dusun Timur Subdistrict, 2018</i>	27
3	PENDUDUK	
	POPULATION	
3.1	Banyaknya Rumah Tangga dan Penduduk Menurut Desa/Kelurahan, Jenis Kelamin, dan Rasio Jenis Kelamin di Kecamatan Dusun Timur, 2018 <i>Number of Households and Population by Village/Ward, Sex, and Sex Ratioin Dusun Timur Subdistrict, 2018</i>	37
3.2	Luas Wilayah, Jumlah Penduduk, dan Kepadatan Penduduk Menurut Desa/Kelurahan di Kecamatan Dusun Timur, 2018 <i>Wide Area, Number Population, and Population Density by Village/Ward in Dusun Timur Subdistrict, 2018</i>	38
3.3	BanyaknyaPenduduk Menurut Kelompok Umur di Kecamatan Dusun Timur, 2018 <i>Number of Population by Ages Groupsin Dusun Timur Subdistrict, 2018</i> .	39
4	SOSIAL	
	SOCIAL	
4.1	Jenis Pencemaran yang Pernah Terjadi Menurut Desa/Kelurahan di Kecamatan Dusun Timur, 2018	

	<i>Type of Pollution That Ever Had by Village/Wardin Dusun Timur Subdistrict, 2018</i>	49
4.2	Jenis Bencana Alam yang Pernah Terjadi Menurut Desa/Kelurahan di Kecamatan Dusun Timur, 2018 <i>Type of Natural Disasters Which Ever Been by Village/Ward in Dusun Timur Subdistrict, 2018</i>	50
4.3	Jumlah Sarana Kesehatan Menurut Desa/Kelurahan di Kecamatan Dusun Timur, 2018 <i>Number of Health Facilities by Village/Wardin Dusun Timur Subdistrict, 2018</i>	51
4.4	Jumlah Tenaga Kesehatan Menurut Desa/Kelurahan di Kecamatan Dusun Timur, 2018 <i>Number of Health Workers by Village/Wardin Dusun Timur Subdistrict, 2018</i>	53
4.5	Wabah Penyakit yang Pernah Melanda Menurut Desa/Kelurahan di Kecamatan Dusun Timur, 2018 <i>Epidemic Diseases which ever been by Village/Wardin Dusun Timur Subdistrict, 2018</i>	54
4.6	Banyaknya Klinik KB dan Kader KB Menurut Desa/Kelurahandi Kecamatan Dusun Timur, 2018 <i>Number of Family Planning Program Clinicsand Family Planning Cadre by Village/Wardin Dusun Timur Subdistrict, 2018</i>	55
4.7	Banyaknya Peserta KB Menurut Desa/Kelurahan dan Jenis Alat Kontrasepsi yang digunakan di Kecamatan Dusun Timur, 2018 <i>Number of Family Planning Participants by Village/Ward and Types of Contraceptives Used in Dusun Timur Subdistrict, 2018</i>	56
4.8	Banyaknya Pasangan Usia Subur dan Peserta KB Aktif Menurut Desa/Kelurahandi Kecamatan Dusun Timur, 2018 <i>Number of Fertile Age Couples and Active Acceptors Family Planning by Village/Ward in Dusun Timur Subdistrict, 2018</i>	57
4.9	Banyaknya Sekolah, Guru, dan Murid Sekolah Dasar (SD)Menurut Desa/Kelurahan di Kecamatan Dusun Timur, 2018 <i>Number of Schools, Teachers, and Pupils of Elementary Schools by Village/Ward in Dusun Timur Subdistrict, 2018</i>	58

4.10	Banyaknya Sekolah, Guru, dan Murid Madrasah Ibtidaiyah (MI) Menurut Desa/Kelurahan di Kecamatan Dusun Timur, 2018 <i>Number of Schools, Teachers, and Pupils of Madrasah Ibtidaiyah (MI) by Village/Wardin Dusun Timur Subdistrict, 2018.....</i>	59
4.11	Banyaknya Sekolah, Guru, dan Murid Sekolah Menengah Pertama (SMP) Menurut Desa/Kelurahan di Kecamatan Dusun Timur, 2018 <i>Number of Schools, Teachers, and Pupils of Junior High Schools by Village/Ward in Dusun Timur Subdistrict, 2018.....</i>	60
4.12	Banyaknya Sekolah, Guru, dan Murid Madrasah Tsanawiyah(MTs) Menurut Desa/Kelurahan di Kecamatan Dusun Timur, 2018 <i>Number of Schools, Teachers, and Pupils of Madrasah Tsanawiyah (MTs) By Village/Ward in Dusun Timur Subdistrict, 2018</i>	61
4.13	Banyaknya Sekolah, Guru, dan Murid Sekolah Menengah Atas (SMA) di Kecamatan Dusun Timur, 2018 <i>Number of Schools, Teachers, and Pupils of Senior High School in Dusun Timur Subdistrict, 2018</i>	62
4.14	Banyaknya Tempat Peribadatan Menurut Desa/Kelurahan di Kecamatan Dusun Timur, 2018 <i>Number of Religious Worship Facilities by Village/Wardin Dusun Timur Subdistrict, 2018</i>	63
4.15	Keberadaan Tenaga Keamanan Menurut Desa/Kelurahan dan Jenisnya di Kecamatan Dusun Timur, 2018 <i>Availability of Security Personnelby Village/Ward and Typesin Dusun Timur Subdistrict, 2018</i>	64

**5 PERTANIAN
AGRICULTURE**

5.1	Luas Panen, Produksi, dan Produktivitas Tanaman Bahan Makanan Menurut Jenisnya di Kecamatan Dusun Timur di Kecamatan Dusun Timur, 2017–2018 <i>Harvested Area, Production, and Productivity of Food Crops by Types in Dusun Timur Subdistrict, 2017–2018.....</i>	73
5.2	Produksi Tanaman Sayuran Menurut Jenisnya di KecamatanDusun Timur (Kuintal), 2017–2018 <i>Production of Vegetables Types inDusun Timur by Subdistrict (Quintal), 2017–2018</i>	76

5.3	Produksi Buah-buahan Menurut Jenisnya di Kecamatan Dusun Timur (Kuintal), 2015–2018 <i>Production of Fruits by Types in Dusun Timur Subdistrict (Quintal), 2015–2018</i>	77
5.4	Luas dan Produksi Tanaman Perkebunan Menurut Jenisnya di Kecamatan Dusun Timur, 2015–2018 <i>Area and Production of Crops by Types in Dusun Timur Subdistrict, 2015–2018</i>	78
5.5	Populasi Ternak Menurut Jenisnya di Kecamatan Dusun Timur (Ekor), 2015–2018 <i>Livestock Population by Types in Dusun Timur Subdistrict (Heads), 2015–2018</i>	80
5.6	Populasi Unggas Menurut Jenisnya di Kecamatan Dusun Timur (Ekor), 2015–2018 <i>Population of Poultry by Types in Dusun Timur Subdistrict (Heads), 2015–2018</i>	81
5.7	Keberadaan Kelompok Tani Menurut Desa/Kelurahan di Kecamatan Dusun Timur, 2018 <i>Availability of Farmer Groups by Village/Ward in Dusun Timur Subdistrict, 2018</i>	82
5.8	Keberadaan Faktor Pendukung Pertanian Menurut Desa/Kelurahan di Kecamatan Dusun Timur, 2018 <i>The Existence of Farming Supporting Factors by Village/Ward in Dusun Timur Subdistrict, 2018</i>	83

6 INDUSTRI DAN ENERGI

INDUTRY AND ENERGY

6.1	Banyaknya Industri Kecil dan Kerajinan Rumah Tangga Menurut Desa/Kelurahan di Kecamatan Dusun Timur, 2018 <i>Number of Small and Household Establishments by Village/Ward in Dusun Timur Subdistrict, 2018</i>	93
6.2	Keberadaan Lokasi Penggalian Kategori C dan Mayoritas Penggunaan Bahan Bakar untuk Memasak Menurut Desa/Kelurahan di Kecamatan Dusun Timur, 2018 <i>Availability of Location Category C Excavation and Majority Fuel Use for Cooking by Village/Ward in Dusun Timur Subdistrict, 2018</i> ..	94

6.3	Keberadaan Jaringan Listrik PLN Menurut Desa/Kelurahan di Kecamatan Dusun Timur, 2018 <i>Availability of PLN's Electricity Network by Village/Ward in Dusun Timur Subdistrict, 2018</i>	95
6.4	Keberadaan Penerangan Jalan Utama Menurut Desa/Kelurahan dan Jenisnya di Kecamatan Dusun Timur, 2018 <i>The Existence of Principal Road Lighting by Village/Ward and Types in Dusun Timur Subdistrict, 2018</i>	96
7	PERDAGANGAN	
	TRADE	
7.1	Banyaknya Fasilitas Ekonomi Menurut Desa/Kelurahan di Kecamatan Dusun Timur, 2018 <i>Number of Economic Facilities by Village/Ward in Dusun Timur Subdistrict, 2018</i>	105
7.2	Banyaknya Warung Makan, Restoran, Hotel, dan Penginapan Menurut Desa/Kelurahan di Kecamatan Dusun Timur, 2018 <i>Number of Food Stalls, Restaurant, Hotels, and Lodging by Village/Ward in Dusun Timur Subdistrict, 2018</i>	106
7.3	Banyaknya Pedagang yang Melakukan Registrasi di Kecamatan Dusun Timur, 2015–2018 <i>Number of Traders that Registered in Dusun Timur Subdistrict, 2015–2018</i>	107
8	TRANSPORTASI, KOMUNIKASI, DAN PARIWISATA	
	TRANSPORTATION, COMMUNICATION, AND TOURISM	
8.1	Jenis Permukaan Jalan Terluas Menurut Desa/Kelurahan di Kecamatan Dusun Timur, 2018 <i>Number of Small and Household Establishments by Village/Ward in Dusun Timur Subdistrict, 2018</i>	117
8.2	Jarak dari Masing-masing Desa/Kelurahan ke Ibukota Kecamatan dan Ibukota Kabupaten (Km) di Kecamatan Dusun Timur, 2018 <i>Distances of Each Village/Ward to the Capital of Subdistrict and The Capital of Regency (Km) in Dusun Timur Subdistrict, 2018</i>	118

8.3	Banyaknya Sarana Komunikasi dan Informasi Menurut Desa/Kelurahan di Kecamatan Dusun Timur, 2018 <i>Number of Communication and Information Means by Village/Ward in Dusun Timur Subdistrict, 2018</i>	119
8.4	Banyaknya Hotel dan Akomodasi Lainnya Menurut Desa/Kelurahan di Kecamatan Dusun Timur, 2018 <i>Number of Hotels and Others Accomodation by Village/Wardin Dusun Timur Subdistrict, 2018</i>	120
8.5	Keberadaan Tempat Pariwisata di Kecamatan Dusun Timur, 2018 <i>The Existence of Tourism Location in Dusun Timur Subdistrict, 2018</i>	121
9	KEUANGAN DAN HARGA FINANCIAL AND PRICE	
9.1	Banyaknya Fasilitas Instansi Keuangan dan Perbankan Menurut Desa/Kelurahan di Kecamatan Dusun Timur, 2018 <i>Number of Financial Institutions and Banking Facilities by Villages/Ward in Dusun Timur Subdistrict, 2018</i>	131
9.2	Banyaknya Koperasi Menurut Desa/Kelurahan dan Jenisnya di Kecamatan Dusun Timur, 2018 <i>Number of Cooperation by Village/Ward and Types in Dusun Timur Subdistrict, 2018</i>	132
9.3	Banyaknya Kios Sarana Produksi Pertanian Menurut Desa/Kelurahan di Kecamatan Dusun Timur, 2018 <i>Number of Agricultural Production Facilities Stalls by Village/Ward in Dusun Timur Subdistrict, 2018</i>	133
9.4	Besarnya Alokasi Dana Desa (ADD) dan Dana Desa (DD)di Kecamatan Dusun Timur (Rupiah), 2017 <i>Number of Allocation Funds (ADD) and Village Fund (DD)of inDusun TimurSubdistrict, 2017</i>	134

DAFTAR GAMBAR

List of Figure

	Halaman
	<i>Page</i>
1	Luas Wilayah Menurut Desa/Kelurahan di Kecamatan Dusun Timur, 2018 <i>Wide Area by Village/Ward in Dusun Timur Subdistrict, 2018</i> 6
2	Banyaknya Aparat Pemerintah Menurut Desa/Kelurahan di Kecamatan Dusun Timur, 2018 <i>Number of Government Officer by Village/Ward in Dusun Timur Subdistrict, 2018</i> 18
3	Jumlah rumah Tangga dan Jumlah Penduduk berdasarkan Jenis Kelamin di Kecamatan Dusun Timur, 2018 <i>Number of Households and Total Population by Gender in Dusun Timur Subdistrict, 2018</i> 29
4	Jumlah Tenaga Kesehatan Menurut Desa/Kelurahan di Kecamatan Dusun Timur, 2018 <i>Number of Health Workers by Village/Ward in Dusun Timur Subdistrict, 2018</i> 38
5	Produksi Buah-buahan Menurut Jenisnya di Kecamatan Dusun Timur (Kuintal), 2015–2018 <i>Production of Fruits by Types in Dusun Timur Subdistrict (Kuintal), 2015–2017</i> 71
6	Banyaknya Industri Kecil dan Kerajinan Rumah Tangga Menurut Desa/Kelurahan di Kecamatan Dusun Timur, 2015–2018 <i>Number of Small and Household Establishment by Village/Ward in Dusun Timur Subdistrict, 2015–2018</i> 91
7	Banyaknya Sarana Ekonomi Menurut Desa/Kelurahan di Kecamatan Dusun Timur, 2015–2018 <i>Number of Economic Means by Village/Ward in Dusun Timur Subdistrict, 2015–2018</i> 105
8	Jarak dari Masing-masing Desa/Kelurahan ke Ibukota Kecamatan dan Ibukota Kabupaten (km), 2018

Distance of Each Village/Ward to the Capital of Subdistrict and the Capital of Regency (km), 2018..... 117

- 9 Besarnya Alokasi Dana Desa/Kelurahan di Kecamatan Dusun Timur (Rupiah), 2018
Number of Allocation Funds Village/Ward in Dusun Timur Subdistrict (Rupiahs), 2018 131

<https://bartimkab.bps.go.id>

Penjelasan Umum

Tanda-tanda, satuan-satuan dan lain-lain yang digunakan dalam publikasi ini adalah sebagai berikut :

1. Tanda-tanda

Data belum tersedia	:	...
Data tidak tersedia	:	-
Data dapat diabaikan	:	0
Tanda decimal	:	,
Ada	:	√
Tidak ada	:	—
Angka diperbaiki	:	r)
Angka sementara	:	*)
Angka sangat sementara	:	***)
Angka perkiraan	:	e)
Rupiah	:	Rp
Dollar	:	\$

2. Satuan

Barel	:	158,99 liter = 0,159 m ³
Bata (untuk garam)	:	500 gram
Batang (untuk sabun)	:	400 gram
Botol	:	700 cc
Helai (untuk kain batik)	:	1 – 2 m
Kilogram (kg)	:	1000 gram = 10 ons
Kilometer (km)	:	1000 meter
Kuintal (kw)	:	100 kg
Liter (untuk beras)	:	0,8 kg
Long ton (lgt)	:	1000 kg
Lusin	:	12 buah
Metricubic feet (mcf)	:	0,283 m ³
Metric ton (m.ton)	:	1000 kg = 0,98421 long ton
Ons	:	100 gram

Satuan lainnya : buah, bungkus, butir, kaleng, ton-kilometer (ton-km), pulsa, jam, menit dan persen (%).

Explanatory Notes

Symbols, units and other which were used in this publication, are as follows:

1. Symbols

Data not yet available	:	...
Data not available	:	-
Data negligible	:	0
Decimal point	:	,
Available	:	√
Not available	:	—
Revised figures	:	r)
Preliminary figures	:	*)
Very Preliminary figures	:	**)
Estimated figures	:	e)
Rupiahs	:	Rp
Dollar	:	\$

2. Satuan

Barrel	:	158,99 litre = 0,159 m ³
Breguatee (for salt)	:	500 gram
Piece (for soap)	:	400 gram
Bottle	:	700 cc
Piece (for batik)	:	1 – 2 metres
Kilograms (kg)	:	1000 gram = 10 ons
Kilometres (km)	:	1000 metres
Quintal (kw)	:	100 kg
Litres (untuk beras)	:	0,8 kg
Long ton (lgt)	:	1000 kg
Dozen	:	12 unit
Metricubic feet (mcf)	:	0,2832 m ³
Metric ton (m.ton)	:	1000 kg = 0,98421 long ton
Ounce (oz)	:	100 gram

Other units : unit, pack, number, tin pulse, ton-kilometres (ton-km), hour, minute, percent (%).

DUSUN TIMUR
DALAM ANGKA
In Figures
2019

<https://bartimkab.bps.go.id>

1

BAB 1 GeografidanIklim

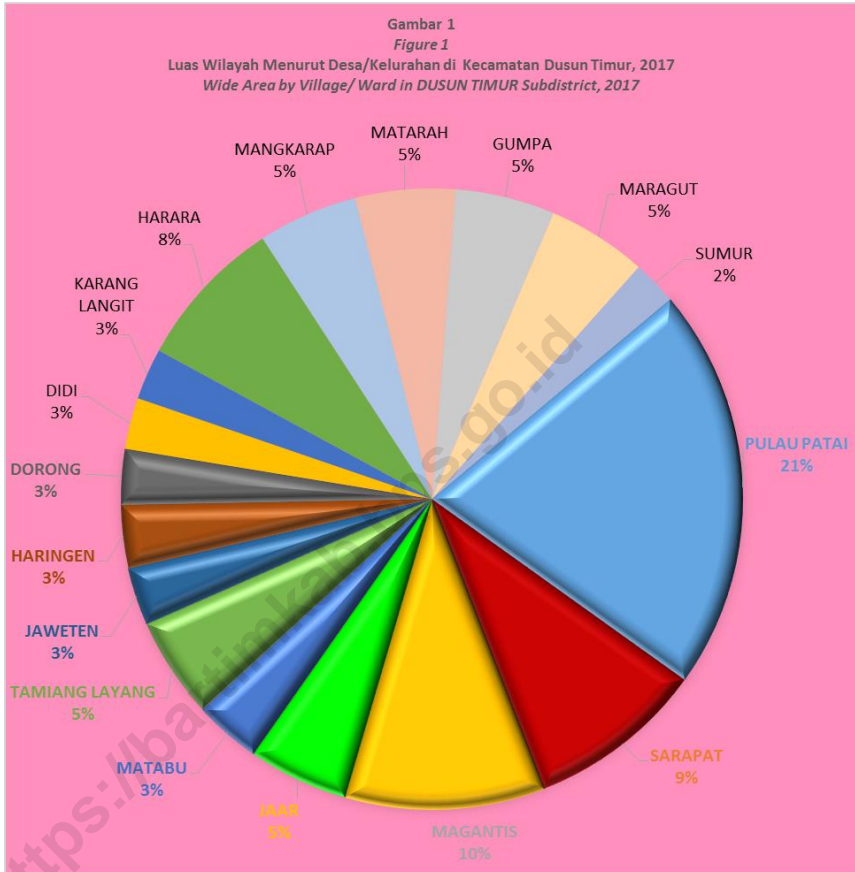
Geographyand Climate

PENJELASAN TEKNIS**TECHNICAL NOTES**

- | | |
|--|---|
| <p>1. Secara astronomis, Barito Timur terletak antara 1°2' Lintang Utara dan 2°5' Lintang Selatan dan antara 114°-115° Bujur Timur.</p> | <p>1 Astronomically, Barito Timur Regency is located between 1°2' North latitude and 2°5' South latitude, and between 114°-115° East longitude.</p> |
| <p>2. Berdasarkan posisi geografisnya, Kecamatan Dusun Timur memiliki batas-batas: Utara— Kecamatan Dusun Timur dan Kecamatan Karusen Janang; Selatan – Kecamatan Dusun Timur dan Kabupaten Tabalong, Provinsi Kalimantan Selatan; Timur – Kecamatan Dusun Timur dan Patangkep Tutui; Barat—Kabupaten Barito Selatan dan Kecamatan Paju Epat.</p> | <p>2 In terms of geographic position, Dusun Timur Subdistrict has boundaries as follows: North – Dusun Timur Subdistrict and Karusen Janang Subdistrict; South – Dusun Timur Subdistrict and Tabalong Regency, Kalimantan Selatan Province; East –Dusun Timur Subdistrict and Patangkep Tutui Subdistrict; West –Barito Selatan Regency and Paju Epat Subdistrict.</p> |
| <p>3. Berdasarkan letak geografisnya, Kecamatan Dusun Timur berada di tengah Kabupaten Barito Timur</p> | <p>3 In terms of geographic location, Dusun Timur Subdistrict is located in the center of Barito Timur Regency.</p> |
| <p>4. Dusun Timur terdiri dari 16 desa dan 1 kelurahan dengan tinggi wilayah berkisar antara 11-71 m di atas permukaan laut.</p> | <p>4 Dusun Timur Subdistrict has 16 village and 1 ward with high area ranging between 11-71 m above sea level.</p> |
| <p>5. Tinggi desa/kelurahan dari permukaan laut diperoleh dengan</p> | <p>5 The height of the village/ward from the sea level is obtained by</p> |

- mengukur koordinat dan tinggi kantor desa/kelurahan dari permukaan air laut dalam satu meter dari permukaan air laut yang diukur menggunakan altimeter.
- measuring the coordinates and height of the village/ward office from the sea water surface within one meter of the sea surface measured using the altimeter.*
6. **Tinggi kecamatan dari permukaan laut** diperoleh dengan mengukur koordinat dan tinggi kantor kecamatan dari permukaan air laut dalam satu meter yang diukur menggunakan altimeter.
- 6 *The subdistrict of the sea level is obtained by measuring the coordinates and height of the sub-district office from the surface of the sea water within a meter of the sea surface measured using an altimeter.*
7. **Sungai yang melintasi desa** adalah sungai yang alirannya melalui wilayah desa/kelurahan termasuk juga sungai yang menjadi batas desa/kelurahan
- 7 *Rivers that pass through the village are streams flowing through the village/ward area including the river that becomes the boundary of the village/ward.*

ULASAN	DESCRIPTION
<p>Kecamatan Dusun Timur di sebelah barat berbatasan dengan Kabupaten Barito Selatan dan Kecamatan Paju Epat, sebelah timur berbatasan dengan Kecamatan Dusun Timur dan Kecamatan Patangkep Tutui, sebelah utara berbatasan dengan Kecamatan Dusun Timur dan Kecamatan Karusen Janang, dan sebelah selatan berbatasan dengan Kecamatan Dusun Timur dan Kabupaten Tabalong Provinsi Kalimantan Selatan.</p>	<p><i>Dusun Timur Subdistrict in the west bordering Barito Selatan Regency and the Paju Epat Subdistrict, in the east by Dusun Timur Subdistrict and Patangkep Tutui Subdistrict, north bordering the Dusun Timur Subdistrict and Karusen Janang Subdistrict, and south by Dusun Timur Subdistrict and Tabalong Regency in Kalimantan Selatan Province.</i></p>
<p>Kecamatan Dusun Timur merupakan kecamatan terluas di Kabupaten Barito Timur dengan luas 867,70 km² atau 22,63 persen dari luas Barito Timur. Desa dengan luas wilayah terluas adalah Desa Pulau Patai dengan luas 182,25 km² atau 21,00 persen dari luas Dusun Timur, sedangkan desa dengan luas wilayah terkecil adalah Desa Sumur dengan luas sebesar 20 km² atau 2,30 persen dari luas Dusun Timur.</p>	<p><i>Dusun Timur Subdistrict is the widest subdistrict in Barito Timur Regency with an area of 867.70 km², or 22.63 percent of Barito Timur area and consists of one ward and sixteen villages. The village with the largest area is Pulau Patai Village with an area of 182.25 km², or 21.00 percent of the Dusun Timur area, while the village with the smallest area is Sumur Village with an area of 20 km², or 2.30 percent of Dusun Timur area.</i></p>
<p>Secara geografis, Kecamatan Dusun Timur rata-rata berada pada ketinggian 40 m dari permukaan laut dengan tingkat kemiringan landai (kurang dari 15 derajat).</p>	<p><i>Geographically, Dusun Timur Subdistrict average lies at a height of 40 m above sea level with a gentle slope (less than 15 degrees).</i></p>



Tabel 1.1 Luas Wilayah Menurut Desa/Kelurahan di Kecamatan Dusun Timur, 2018
Table Wide Area by Village/Ward in Dusun Timur Subdistrict, 2018

Desa/Kelurahan <i>Village/Ward</i>	Luas (Km²) <i>Area (Km²)</i>	% Luas Terhadap Kecamatan <i>% From Subdistrict Area</i>
(1)	(2)	(3)
001 PULAU PATAI	182,25	21,00
002 SARAPAT	80,00	9,22
003 MAGANTIS	90,25	10,40
004 JAAR	45,00	5,19
005 MATABU	30,00	3,46
006 TAMIANG LAYANG	45,56	5,25
007 JAWETEN	26,13	3,01
008 HARINGEN	28,50	3,28
009 DORONG	25,00	2,83
010 DIDI	23,20	2,67
011 KARANG LANGIT	23,25	2,68
012 HARARA	68,56	7,90
013 MANGKARAP	45,00	5,19
014 MATARAH	45,00	5,19
015 GUMPA	45,00	5,19
016 MARAGUT	45,00	5,19
017 SUMUR	20,00	2,30
DUSUN TIMUR	867,70	100,00

Sumber/Source: Sekretariat Daerah Kabupaten Barito Timur/*Regional Secretary of Barito Timur Regency*

Tabel 1.2 Tinggi dari Permukaan Laut dan Tingkat Kemiringan Lahan Menurut Desa/Kelurahan di Kecamatan Dusun Timur, 2018

Altitude of Sea Level and Slope Level Area by Village/Ward in Dusun Timur Subdistrict, 2018

Desa/Kelurahan <i>Village/Ward</i>	Tinggi dari Permukaan Laut (m) <i>Altitude of Sea Level</i>	Kemiringan Lahan <i>Slope</i>		
		Landai <i>Slightly</i> ($< 15^\circ$)	Sedang <i>Average</i> ($15-25^\circ$)	Curam <i>Cliff</i> <i>f</i> ($>25^\circ$)
(1)	(2)	(3)	(4)	(5)
001 PULAU PATAI	20	√	-	-
002 SARAPAT	37	√	-	-
003 MAGANTIS	34	√	-	-
004 JAAR	31	√	-	-
005 MATABU	18	√	-	-
006 TAMIANG LAYANG	11	√	-	-
007 JAWETEN	48	√	-	-
008 HARINGEN	29	√	-	-
009 DORONG	46	√	-	-
010 DIDI	54	√	-	-
011 KARANG LANGIT	54	√	-	-
012 HARARA	28	√	-	-
013 MANGKARAP	48	√	-	-
014 MATARAH	71	√	-	-
015 GUMPA	63	√	-	-
016 MARAGUT	35	√	-	-
017 SUMUR	61	√	-	-

Sumber/Source: Kantor Desa/Kelurahan/Village/Ward Office

Tabel 1.3 Nama-nama Sungai dan Desa yang Dilintasi di Kecamatan Dusun Timur, 2018
Name of River and Villages Crossed by in Dusun Timur Subdistrict, 2018

Desa yang Dilintasi <i>Villages Crossed by</i>	Nama Sungai <i>Name of River</i>
(1)	(2)
001 PULAU PATAI	Sirau, Nabung
002 SARAPAT	Ranu Lemang, Banawa, Tabuk Buyut
003 MAGANTIS	Sirau, Gasang, Ruhut
004 JAAR	Jaar, Matandring
005 MATABU	Jaar
006 TAMIANG LAYANG	Sirau
007 JAWETEN	Libak, Waluh Betung, Liura, Maangkus, Jiruk
008 HARINGEN	Sirau, Pungur, Talawei, Sinungkaran
009 DORONG	Garung, Galangan, Ampeng, Luau Batung, Amunrahu
010 DIDI	Sirau, Walu Jati, Putut Ansiwung, Pusa, Pantar, Pantung
011 KARANG LANGIT	Ranu Mareh, Koronto, Sinungkaran
012 HARARA	Sirau, Lakatu, Marangun, Awingan, Nabung
013 MANGKARAP	Muntei, Pampalemah, Tewah
014 MATARAH	Jaar, Tewah, Dusun Timur, Sirau
015 GUMPA	Gala, Panriansen
016 MARAGUT	-
017 SUMUR	Baru, Badung, Maraduh

Sumber/Source: Kantor Desa/Kelurahan/Village/Ward Office

Tabel 1.4 Temperatur, Kelembaban Relatif, dan Tekanan Udara di Kabupaten Barito Timur, 2018

Temperature, Relative Humidity, and Air Pressure of each Month in Barito Timur Regency, 2018

Bulan Month	Suhu Udara (°C) Temperature (°C)		Kelembaban Relatif (%) Average Humadity (%)		Tekanan Udara (Mb) Air Pressure (Mb)	
	Min	Maks	Min	Maks	Min	Maks
	Min	Max	Min	Max	Min	Max
(1)	(2)	(3)	(4)	(5)	(6)	(7)
01. Januari	21,2	35,0	43,0	98,0	1 004,6	1 014,6
02. Pebruari	21,0	34,0	53,0	100,0	1 005,8	1 015,9
03. Maret	22,0	35,1	46,0	100,0	1 005,4	1 015,6
04. April	23,3	34,6	50,0	98,00	1 005,6	1 016,0
05. M e i	23,0	34,6	52,0	100,0	1 005,4	1 015,3
06. J u n i	22,6	35,4	49,0	100,0	1 008,0	1 015,7
07. J u l i	21,1	34,6	52,0	100,0	1 007,0	1 015,7
08. Agustus	21,0	35,8	46,0	98,0	1 007,6	1 016,5
09. September	20,2	35,2	45,0	99,0	1 007,0	1 016,4
10. Oktober	22,6	35,6	44,0	99,0	1 006,8	1 018,2
11. Nopember	22,0	35,2	45,0	100,0	1 005,6	1 015,7
12. Desember	23,3	35,2	55,0	100,0	1 006,4	1 015,2
Rata-rata Mean	21,90	35,00	48,30	99,30	1 006,30	1 015,90
2017	22,23	34,68	54,92	98,58	1 006,01	1 015,38
2016	22,59	34,96	50,83	99,33	1 006,33	1 016,39
2015	22,00	34,90	50,00	98,90	1 007,20	1 016,90
2014	21,94	34,89	52,75	98,67	1 011,23	1 015,27

Sumber : Stasiun Meteorologi Buntok

Source : Meteorological Station of Buntok

Tabel 1.5 Curah Hujan, Hari Hujan, Kecepatan Angin, dan Arah Angin di Kabupaten Barito Timur, 2018
Rainfall, Rainday, Wind Velocity, and Wind Direction of Barito Timur Regency, 2018

Bulan Month	Hujan Rain		Angin Wind	
	Curah Hujan (mm) Rainfall (mm)	Hari Hujan Rainday (day)	Kecepatan Maksimal Maximum Velocity (Knot)	Arah Angin Wind Direction
(1)	(2)	(3)	(4)	(5)
01. Januari	113,8	21,0	12,0	BARAT
02. Pebruari	435,0	21,0	15,0	UTARA
03. Maret	302,5	22,0	15,0	SELATAN
04. April	168,2	20,0	14,0	UTARA
05. Mei	123,9	20,0	11,0	UTARA
06. Juni	72,6	14,0	14,0	UTARA
07. Juli	111,1	9,0	18,0	SELATAN
08. Agustus	44,7	7,0	13,0	SELATAN
09. September	116,7	11,0	16,0	BARAT LAUT
10. Oktober	244,8	16,0	12,0	UTARA
11. Nopember	381,2	20,0	17,0	UTARA
12. Desember	354,0	23,0	12,0	UTARA
Rata-rata Mean	205,70	17,0	14,10	-
2017	232,06	20,50	12,67	-

Sumber/Source: Stasiun Meteorologi Buntok/Meteorological Station of Buntok

DUSUN TIMUR DALAM ANGKA

In Figures

2019

<https://bartimkab.bps.go.id>

2

Government

BAB 2 Pemerintahan

PENJELASAN TEKNIS

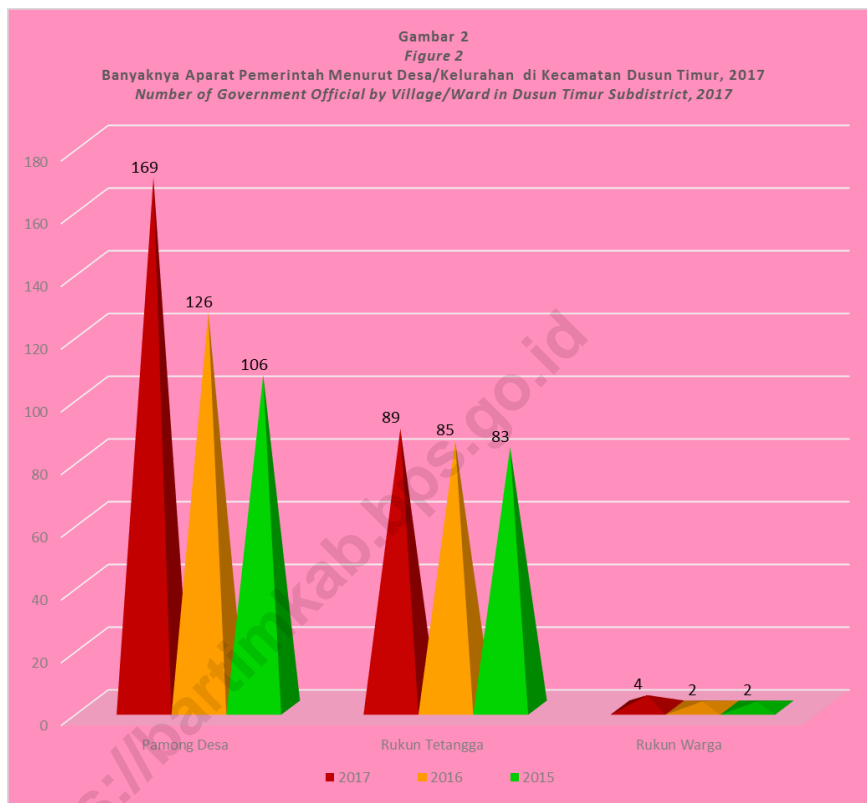
TECHNICAL NOTES

1. **Desa** adalah kesatuan masyarakat hukum yang memiliki batas wilayah yang berwenang untuk mengatur dan mengurus urusan pemerintahan, kepentingan masyarakat setempat berdasarkan prakarsa masyarakat, hak asal usul, dan/atau hak tradisional yang diakui dan dihormati dalam system pemerintahan Negara Kesatuan Republik Indonesia (UU No 6 Th 2014 Tentang Desa).
2. **Kelurahan** adalah suatu wilayah yang dipimpin oleh seorang lurah sebagai perangkat daerah kabupaten dana tau daerah kota di bawah kecamatan (UU No 32 Th 2004).
3. Kepala Desa merupakan pimpinan tertinggi dari pemerintah desa. Kepala desa dipilih secara langsung oleh masyarakat di desa tersebut.
4. **Lurah** merupakan pimpinan dari Kelurahan sebagai Perangkat Daerah Kabupaten atau Kota. Lurah diangkat oleh bupati/walikota
5. **Badan Permusyawaratan Desa (BPD)** adalah lembaga permusyawaratan/permufakatan
1. ***The village** is a unitary law community with a territorial boundary that is authorized to regulate and administer government affairs, the interests of local communities based on community initiatives, rights of origin, and/or traditional rights recognized and respected in the system of government of the Unitary State of the Republic of Indonesia (Law No 6 Th 2014 About Villages).*
2. ***Kelurahan** is a region headed by a lurah as a regional regency of tau kabupaten or city under sub-district (Law No. 32 Th 2004).*
3. ***The village chief** was the supreme leader of the village government. The village head is elected directly by the people in the village.*
4. ***Lurah** was a leader of the village as the regional district or city. Headman appointed by the regent/mayor*
5. ***Village Consultative Body (BPD)** is a consultative institution/agreement that embodies democracy in*

yang merupakan perwujudan demokrasi dalam penyelenggaraan pemerintahan desa. Anggota BPD adalah wakil dari penduduk desa bersangkutan berdasarkan keterwakilan wilayah yang ditetapkan dengan cara musyawarah dan mufakat, terdiri dari ketua RW, pemangku adat, golongan profesi, pemuka agama dan tokoh atau pemuka masyarakat lainnya. (PP No 72 Tahun 2005)

governance of the village. BPD members are representatives of the villagers concerned by the representation of the area set by way of deliberation and consensus, consists of RW, indigenous stakeholders, professional groups, religious leaders and other community leaders or leaders. (PP No. 72 of 2005)

ULASAN	DESCRIPTION
<p>Kecamatan Dusun Timur yang berpusat di Kelurahan Tamiang Layang dalam menjalankan pemerintahannya didukung oleh 258 orang aparat pemerintah yang terdiri atas 169 orang pamong desa/kelurahan dan 89 orang di tingkat RT. Penambahan jumlah aparat dibandingkan tahun lalu cukup besar karena setiap desa sudah memiliki bendahara desa, operator siskeudes dan <i>cleaning service</i> (CS).</p>	<p><i>Dusun Timur Subdistrict centered in Tamiang Layang Ward in running his government supported by 258 government officer comprising 169 village/ward officials and 89 people at the neighborhood level. The increase in the number of officials compared to last year is quite large because each village already has a village treasurer, village financial system operator and cleaning service (CS).</i></p>
<p>Aparat pemerintahan di Kecamatan Dusun Timur masih didominasi oleh laki-laki. Dari total pamong desa/kelurahan yang berjumlah 169 orang, 120 orang adalah berjenis kelamin laki-laki dan 49 orang berjenis kelamin perempuan. Pada tingkat RT terdapat dua orang berjenis kelamin perempuan yakni di Desa Jaar RT 01 dan 02.</p>	<p><i>Government officer in Dusun Timur Subdistrict is still dominated by male. Total of village officials numbering 169 people, 120 people were male and 49 were female. At the neighborhood level, there are two people are female which is in the village of Jaar RT 01 and 02.</i></p>
<p>Tahun 2017, diadakan pemilihan Kades secara serentak di seluruh Kabupaten Barito Timur, sehingga saat ini semua desa sudah memiliki Kades definitiv yang sudah dilantik oleh Bupati Barito Timur pada bulan Agustus 2017.</p>	<p><i>In 2017, there is village chief elections that held simultaneously in Barito Timur Regency, than now all village has definitive village chief that was inaugurated by Barito Timur Regent in August 2017.</i></p>



Tabel 2.1 Nama-nama Desa/Kelurahan Menurut Status Pemerintahan di Kecamatan Dusun Timur, 2018
Names of Village/Ward by Status of Government Administration in Dusun Timur Subdistrict, 2018

Desa/Kelurahan <i>Village/Ward</i>	Status Pemerintahan <i>Status of Administration</i>	
	Desa <i>Village</i>	Kelurahan <i>Ward</i>
(1)	(2)	(3)
001 PULAU PATAI	√	-
002 SARAPAT	√	-
003 MAGANTIS	√	-
004 JAAR	√	-
005 MATABU	√	-
006 TAMIANG LAYANG	-	√
007 JAWETEN	√	-
008 HARINGEN	√	-
009 DORONG	√	-
010 DIDI	√	-
011 KARANG LANGIT	√	-
012 HARARA	√	-
013 MANGKARAP	√	-
014 MATARAH	√	-
015 GUMPA	√	-
016 MARAGUT	√	-
017 SUMUR	√	-
DUSUN TIMUR	16	1
2017	16	1
2016	16	1
2015	16	1
2014	16	1

Sumber/Source: Kantor Desa/Kelurahan/Village/Ward Office

GOVERNMENT

Tabel 2.2 Banyaknya Satuan Lingkungan Setempat (SLS) Menurut Desa/Kelurahan di Kecamatan Dusun Timur, 2018
Number of Unit Local Environment by Village/Ward in Dusun Timur Subdistrict, 2018

Desa/Kelurahan <i>Village/Ward</i>	Jumlah/Total	
	RT <i>Neighborhood Association</i>	RW <i>Citizen Association</i>
(1)	(2)	(3)
001 PULAU PATAI	2	-
002 SARAPAT	4	-
003 MAGANTIS	6	-
004 JAAR	13	-
005 MATABU	8	2
006 TAMIANG LAYANG	21	-
007 JAWETEN	4	-
008 HARINGEN	5	-
009 DORONG	3	-
010 DIDI	2	-
011 KARANG LANGIT	4	-
012 HARARA	1	-
013 MANGKARAP	3	-
014 MATARAH	4	-
015 GUMPA	5	-
016 MARAGUT	3	-
017 SUMUR	3	-
DUSUN TIMUR	91	2
2017	89	4
2016	85	2
2015	83	2
2014	83	2

Sumber/Source: Kantor Desa/Kelurahan/Village/Ward Office

Tabel 2.3 Desa/Kelurahan Menurut Keberadaan Badan Perwakilan Desa/Lembaga Musyawarah Kelurahan di Kecamatan Dusun Timur, 2018

Village/Ward by Presence of Village Representatives Bodies/Ward Consultative Council in DUsun Timur Subdistrict, 2018

Desa/Kelurahan <i>Village/Ward</i>	BPD/Lembaga Musyawarah Kelurahan <i>Village Representatives Bodies/ Ward Consultative Council</i>	
	Ada <i>Have</i>	Tidak <i>Didn't Have</i>
(1)	(2)	(3)
001 PULAU PATAI	√	-
002 SARAPAT	√	-
003 MAGANTIS	√	-
004 JAAR	√	-
005 MATABU	√	-
006 TAMIANG LAYANG	-	√
007 JAWETEN	√	-
008 HARINGEN	√	-
009 DORONG	√	-
010 DIDI	√	-
011 KARANG LANGIT	√	-
012 HARARA	√	-
013 MANGKARAP	√	-
014 MATARAH	√	-
015 GUMPA	√	-
016 MARAGUT	√	-
017 SUMUR	√	-
DUSUN TIMUR	16	1
2017	16	1
2016	16	1
2015	17	0
2014	17	0

Sumber/Source: Kantor Desa/Kelurahan/Village/Ward OfficeSource: Village/Ward Office

Tabel 2.4 Banyaknya Aparat Pemerintah Menurut Desa/Kelurahan dan Jenis Kelamin di Kecamatan Dusun Timur, 2018
Number of Government Office by Village/Ward and Sex in Dusun Timur Subdistrict, 2018

Desa/Kelurahan <i>Village/Ward</i>	Pamong Desa/Kelurahan <i>Village/Ward Officer</i>		RT <i>Neighborhood Association</i>		RW <i>Citizen Association</i>	
	Laki - Laki <i>Male</i>	Perem Puan <i>Female</i>	Laki - Laki <i>Male</i>	Perem Puan <i>Female</i>	Laki - Laki <i>Male</i>	Perem Puan <i>Female</i>
	(1)	(2)	(3)	(4)	(5)	(6)
001 PULAU PATAI	7	3	2	-	-	-
002 SARAPAT	4	5	4	-	-	-
003 MAGANTIS	6	2	6	-	-	-
004 JAAR	5	3	13	-	-	-
005 MATABU	6	4	8	-	2	-
006 TAMIANG LAYANG	6	12	21	-	-	-
007 JAWETEN	5	4	4	-	-	-
008 HARINGEN	5	5	5	-	-	-
009 DORONG	6	2	3	-	-	-
010 DIDI	3	5	2	-	-	-
011 KARANG LANGIT	9	1	4	-	-	-
012 HARARA	4	2	1	-	-	-
013 MANGKARAP	7	1	3	1	-	-
014 MATARAH	6	2	4	-	-	-
015 GUMPA	6	4	5	-	-	-
016 MARAGUT	8	1	3	-	-	-
017 SUMUR	5	3	3	-	-	-
DUSUN TIMUR	98	59	91	1	2	0
2017	120	49	89	2	4	0
2016	84	42	87	2	2	0
2015	83	23	81	2	2	0
2014	76	14	81	2	2	0

Sumber/Source: Kantor Desa/Kelurahan/Village/Ward Office

Tabel 2.5 **Aparat Pemerintah Menurut Tingkat Pendidikan yang Ditamatkan di Kecamatan Dusun Timur, 2018**
Government Officer by Level Education Attained in Dusun Timur Subdistrict, 2018

<i>Desa/Kelurahan Village/Ward</i>	<i>Kepala Desa/Kelurahan Village/Ward Leader</i>	<i>Sekretaris Desa/Kelurahan Village/Ward Secretary</i>
(1)	(2)	(3)
001 PULAU PATAI	SMA	SMA
002 SARAPAT	SMA	S1
003 MAGANTIS	S1	S1
004 JAAR	S1	SMA
005 MATABU	SMA	SMA
006 TAMIANG LAYANG	S1	S1
007 JAWETEN	SMA	S1
008 HARINGEN	SMA	SMA
009 DORONG	SMA	SMA
010 DIDI	SMA	SMA
011 KARANG LANGIT	SMA	SMA
012 HARARA	SMA	SMA
013 MANGKARAP	SMA	SMA
014 MATARAH	SMA	SMA
015 GUMPA	SMA	D3
016 MARAGUT	SMA	SMA
017 SUMUR	S1	SMA

Sumber/Source: Kantor Desa/Kelurahan/Village/Ward Office

DUSUN TIMUR DALAM ANGKA

In Figures

2019

<https://bartimkab.bps.go.id>

BAB 3 Penduduk

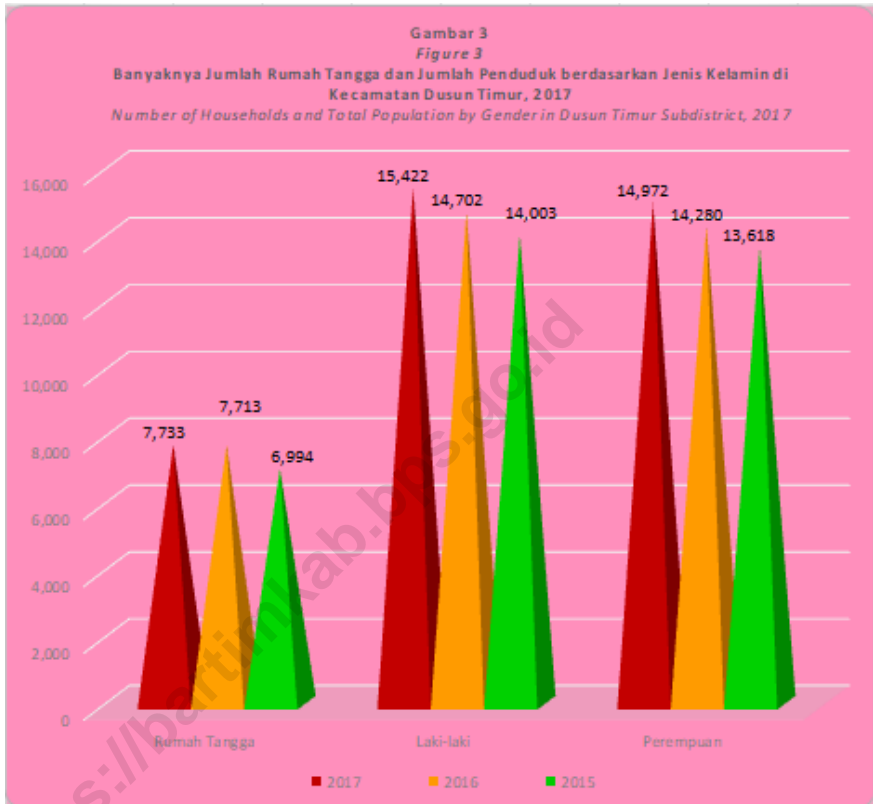
Population

PENJELASAN TEKNIS

TECHNICAL NOTES

1. **Sumber utama data kependudukan** adalah sensus penduduk yang dilaksanakan setiap sepuluh tahun sekali. Sensus Penduduk telah dilaksanakan sebanyak enam kali sejak Indonesia merdeka yaitu tahun 1961, 1971, 1980, 1990, 2000 dan 2010. Dalam publikasi ini, data hasil SP2010 yang disajikan merupakan angka tetap atau dari hasil pengolahan.
 2. **Kepadatan penduduk** adalah banyaknya penduduk per kilometer persegi.
 3. **Rasio jenis kelamin** adalah perbandingan antara banyaknya penduduk laki-laki dengan banyaknya penduduk perempuan pada suatu daerah dan waktu tertentu. Biasanya dinyatakan dengan banyaknya penduduk laki-laki untuk 100 penduduk perempuan.
 4. **Rumah tangga** adalah seseorang atau sekelompok orang yang mendiami sebagian atau seluruh bangunan fisik/sensus, dan biasanya tinggal bersama serta pengelolaan makanan dari satu dapur. Yang dimaksud makan dari satu dapur adalah jika pengurusan kebutuhan sehari-harinya dikelola bersama-sama menjadi satu.
1. ***The main source of demographic data** is the population census, which is conducted every ten years. Population Census has been conducted six times since Indonesia's independence: 1961, 1971, 1980, 1990, 2000 and 2010. In this publication, the data SP2010 presented is a final figure or from the results of processing.*
 2. ***Population density** is the number of inhabitants per square kilometer.*
 3. ***Sex ratio** is the ratio of males population in a given area and time usually expressed as the number of males for every 100 females.*
 4. ***Household** is an individual or group of people living in a physical/census building unit or part of it and usually commit on a common provision for food and other essential of living. Common provision for food means one organizing daily needs for all of household members.*

ULASAN	DESCRIPTION
<p>Pada Tahun 2017, Kecamatan Dusun Timur menjadi kecamatan dengan jumlah penduduk tertinggi di Kabupaten Barito Timur sebanyak 30.394 jiwa. Jumlah rumah tangga di Dusun Timur sebanyak 7.733 rumah tangga.</p>	<p><i>In 2017, Dusun Timur Subdistrict became subdistricts with the highest number of inhabitants in Barito Timur Regency as many as 30,394 people. The number of households in Dusun Timur is 7,733 households.</i></p>
<p>Kelurahan Tamiang Layang merupakan wilayah dengan jumlah penduduk dan rumah tangga tertinggi di Kecamatan Dusun Timur. Sebesar 43,53 persen (13.231 jiwa) penduduk dan 38,04 persen (2.942 rumah tangga) Dusun Timur disumbangkan oleh Kelurahan Tamiang Layang. Kondisi ini juga menjadikan Kelurahan Tamiang Layang sebagai wilayah dengan kepadatan penduduk tertinggi yakni mencapai 220-221 jiwa/km². Sementara wilayah dengan jumlah penduduk dan rumah tangga terendah adalah Desa Harara. Sebesar 0,61 persen (186 jiwa) penduduk dan 0,65 persen (50 rumah tangga) Dusun Timur disumbangkan oleh Harara.</p>	<p><i>Tamiang Layang Ward is a region with highest population of households in Dusun Timur Subdistrict. Amount to 43.53 percent (13,231 people) of the population and 38.04 percent (2,942 households) households of Dusun Timur donated by Tamiang Layang Ward. This condition also makes Tamiang Layang Ward as the region with the highest population density reaches 220-221 people/km². While the area with the lowest number of population and households is Harara Village with 0.61 percent (186 people) of the population and 0.65 percent (50 households) households of Dusun Timur donated by Harara Village.</i></p>
<p>Jika dilihat berdasarkan jenis kelamin, Kecamatan Dusun Timur terdiri atas 15.422 jiwa laki-laki dan 14.972 jiwa perempuan sehingga didapatkan nilai sex ratio sebesar 103. Nilai tersebut dapat diartikan bahwa secara rata-rata terdapat sekitar 103 laki-laki untuk setiap 100 penduduk perempuan di Kecamatan Dusun Timur.</p>	<p><i>Observed by gender, Dusun Timur Subdistrict consists of 15,422 male and 14,972 female to obtain the value of sex ratio of 103. These values can be interpreted that on average there are about 103 males for every 100 female in Dusun Timur Subdistrict.</i></p>



POPULATION

Tabel 3.1 Luas Wilayah, Jumlah Penduduk, dan Kepadatan Penduduk Menurut Desa/Kelurahan di Kecamatan Dusun Timur, 2018
Wide Area, Number Population, and Population Density by Village/Ward in Dusun Timur Subdistrict, 2018

Desa/Kelurahan <i>Village/Ward</i>	Luas (Km ²) <i>Area (Km²)</i>	Jumlah Penduduk (jiwa) <i>Number of Population (Peoples)</i>	Kepadatan Penduduk (jiwa/km ²) <i>Population Density (Peoples/Km²)</i>
(1)	(2)	(3)	(4)
001 PULAU PATAI	182,25	354	1,94
002 SARAPAT	80,00	846	10,58
003 MAGANTIS	90,25	1 440	15,96
004 JAAR	45,00	2 836	63,02
005 MATABU	30,00	2 792	93,07
006 TAMIANG LAYANG	45,56	14 712	322,91
007 JAWETEN	26,13	1 903	72,83
008 HARINGEN	28,50	929	32,60
009 DORONG	25,00	1 110	44,40
010 DIDI	23,20	564	24,31
011 KARANG LANGIT	23,25	706	30,37
012 HARARA	68,56	191	2,79
013 MANGKARAP	45,00	451	10,02
014 MATARAH	45,00	869	19,31
015 GUMPA	45,00	842	18,71
016 MARAGUT	45,00	668	14,84
017 SUMUR	20,00	633	31,65
DUSUN TIMUR	867,70	31 864	36,70

Sumber/Source: Proyeksi Penduduk Kabupaten/Kota Provinsi Kalimantan Tengah 2010-2020 (BAPPENAS, BPS dan UNFPA)/Municipality Population Projection of Kalimantan Tengah Province 2010-2020 (BAPPENAS, BPS-Statistics, and UNFPA)

Tabel 3.2 Jumlah Penduduk Menurut Jenis Kelamin dan Desa/Kelurahan Jenis Kelamin di Kecamatan Dusun Timur, 2018
Population by Sex and Village in Dusun Timur Subdistrict, 2018

Desa/Kelurahan <i>Village/Ward</i>	Laki-laki <i>Male</i>	Perempuan <i>Female</i>	Jumlah <i>Total</i>
(1)	(2)	(3)	(4)
001 PULAU PATAI	194	160	354
002 SARAPAT	416	430	846
003 MAGANTIS	723	717	1 440
004 JAAR	1 391	1 445	2 836
005 MATABU	1 440	1 352	2 792
006 TAMIANG LAYANG	7 522	7 190	14 712
007 JAWETEN	941	962	1 903
008 HARINGEN	487	442	929
009 DORONG	575	535	1 110
010 DIDI	255	309	564
011 KARANG LANGIT	366	340	706
012 HARARA	92	99	191
013 MANGKARAP	231	220	451
014 MATARAH	432	437	869
015 GUMPA	429	413	842
016 MARAGUT	366	302	668
017 SUMUR	307	326	633
DUSUN TIMUR	16 167	15 679	31 864
2017	15 422	14 972	30 394
2016	14 702	14 280	28 982

Sumber/Source: Proyeksi Penduduk Kabupaten/Kota Provinsi Kalimantan Tengah 2010-2020 (BAPPENAS, BPS dan UNFPA)/Municipality Population Projection of Kalimantan Tengah Province 2010-2020 (BAPPENAS, BPS-Statistics, and UNFPA)

POPULATION

Tabel 3.3 Jumlah Penduduk dan Laju Pertumbuhan Menurut Desa/Kelurahan di Kecamatan Dusun Timur, 2018

Populations and Population Growth Rates by Village in Dusun Timur Subdistrict, 2018

Desa/Kelurahan <i>Village/Ward</i>	2017	2018	Laju Pertumbuhan <i>Growth Rate (%)</i>
(1)	(2)	(3)	(4)
001 PULAU PATAI	365	354	-0.03
002 SARAPAT	825	846	0.03
003 MAGANTIS	1 453	1 440	-0.01
004 JAAR	2 882	2 836	-0.02
005 MATABU	2 753	2 792	0.01
006 TAMIANG LAYANG	13 231	14 712	0.11
007 JAWETEN	1 894	1 903	0.00
008 HARINGEN	922	929	0.01
009 DORONG	1 059	1 110	0.05
010 DIDI	579	564	-0.03
011 KARANG LANGIT	740	706	-0.05
012 HARARA	186	191	0.03
013 MANGKARAP	458	451	-0.02
014 MATARAH	883	869	-0.02
015 GUMPA	856	842	-0.02
016 MARAGUT	679	668	-0.02
017 SUMUR	629	633	0.01
DUSUN TIMUR	30 394	31 864	0.05

Sumber/Source: Proyeksi Penduduk Kabupaten/Kota Provinsi Kalimantan Tengah 2010-2020 (BAPPENAS, BPS dan UNFPA)/Municipality Population Projection of Kalimantan Tengah Province 2010-2020 (BAPPENAS, BPS-Statistics, and UNFPA)

Tabel 3.4 Jumlah Penduduk, Jumlah Rumah Tangga, dan Rata-rata Jiwa Per Rumah Tangga Menurut Desa/Kelurahan di Kecamatan Dusun Timur, 2018

Population, Number of Households, and Average People at Household by Village in Dusun Timur Subdistrict, 2018

Desa/Kelurahan <i>Village/Ward</i>	Jumlah Penduduk <i>Population</i>	Jumlah Rumah Tangga <i>Number of Households</i>	Rata-rata Jiwa per Rumah Tangga <i>Average People at Household</i>
(1)	(2)	(3)	(4)
001 PULAU PATAI	354	89	4
002 SARAPAT	846	198	4
003 MAGANTIS	1 440	397	4
004 JAAR	2 836	785	4
005 MATABU	2 792	673	4
006 TAMIANG LAYANG	14 712	2 739	5
007 JAWETEN	1 903	477	4
008 HARINGEN	929	231	4
009 DORONG	1 110	235	5
010 DIDI	564	173	3
011 KARANG LANGIT	706	235	3
012 HARARA	191	47	4
013 MANGKARAP	451	128	4
014 MATARAH	869	241	4
015 GUMPA	842	218	4
016 MARAGUT	668	176	4
017 SUMUR	633	157	4
DUSUN TIMUR	31 864	7 200	4

Sumber/Source: Proyeksi Penduduk Kabupaten/Kota Provinsi Kalimantan Tengah 2010-2020 (BAPPENAS, BPS dan UNFPA)/Municipality Population Projection of Kalimantan Tengah Province 2010-2020 (BAPPENAS, BPS-Statistics, and UNFPA)

POPULATION

Tabel 3.5 Jumlah Penduduk Menurut Kelompok Umur di Kecamatan Dusun Timur, 2018

Table Number of Population by Ages Groups in Dusun Timur Subdistrict, 2018

Kelompok Umur <i>Ages Groups</i>	Jenis Kelamin		Jumlah <i>Total</i>
	<i>Sex</i>		
	Laki-laki <i>Male</i>	Perempuan <i>Female</i>	
(1)	(2)	(3)	(4)
0 – 4	1 546	1 491	3 037
5 – 9	1 359	1 335	2 694
10 – 14	1 317	1 210	2 527
15 – 19	1 111	1 232	2 343
20 – 24	1 169	1 144	2 313
25 – 29	1 450	1 299	2 749
30 – 34	1 492	1 568	3 060
35 – 39	1 523	1 409	2 932
40 – 44	1 432	1 255	2 687
45 – 49	1 201	1 031	2 232
50 – 54	906	840	1 746
55 – 59	653	685	1 338
60 – 64	414	439	853
65 – 69	301	316	617
70 – 74	160	210	370
75 +	133	215	348
DUSUN TIMUR	16 167	15 679	31 846
Persentase <i>Percentage</i>	50,77	49,23	100,00

Sumber/Source: Proyeksi Penduduk Kabupaten/Kota Provinsi Kalimantan Tengah 2010-2020 (BAPPENAS, BPS dan UNFPA)/Municipality Population Projection of Kalimantan Tengah Province 2010-2020 (BAPPENAS, BPS-Statistics, and UNFPA)

DUSUN TIMUR DALAM ANGKA

In Figures

2019

<https://bartimkab.bps.go.id>

BAB 4 Sosial

Social

PENJELASAN TEKNIS

TECHNICAL NOTES

1. **Pencemaran lingkungan** di suatu daerah ditunjukkan oleh adanya ketidaknyamanan manusia/penduduk terhadap kondisi/kualitas air, tanah, atau udara yang ada disekitarnya. Pencemaran meliputi pencemaran air, pencemaran tanah, dan pencemaran udara.
 2. **Bencana Alam** adalah peristiwa atau serangkaian peristiwa yang kejadiannya tidak terduga, mengancam dan mengganggu kehidupan dan penghidupan masyarakat yang disebabkan oleh faktor alam antara lain berupa gempa bumi, tsunami, gunung meletus, banjir, kekeringan, angin topan, dan tanah longsor sehingga mengakibatkan timbulnya korban jiwa manusia, kerugian materi (harta benda), kerusakan lingkungan dan dampak psikologis.
 3. **Sekolah** adalah lembaga pendidikan formal yang dimulai dari pendidikan dasar, menengah, dan tinggi. Pendidikan yang dicatat adalah pendidikan formal berdasar kurikulum Kementerian Pendidikan dan Kebudayaan, termasuk pendidikan yang diselenggarakan oleh pondok pesantren dengan memakai kurikulum Kementerian Pendidikan dan Kebudayaan, seperti madrasah ibtdaiyah (MI), madrasah tsanawiyah (MTs), dan madrasah aliyah (MA).
1. **Environmental pollution** in an area indicated by the presence of human/residents discomfort of the condition/quality of water, soil, or air that is around. Contamination include water pollution, soil contamination and air pollution.
 2. **Disaster** is an event or series of events that happened unexpectedly, threaten and disrupt the lives and livelihood caused by natural factors, among others, in the form of earthquakes, tsunamis, volcanic eruptions, floods, droughts, hurricanes, and landslides that resulted in the emergence of casualties human, material losses (property), environmental destruction and the psychological impact.
 3. **School** is a formal education institution starting from primary, secondary and tertiary education. The education data recorded in the survey covering data on formal education based on the curriculum set up by Ministry of Education and Culture including education carried out by muslim boarding school (pondok pesantren) implementing the Ministry of Education and Culture curriculum, such as madrasah ibtdaiyah (Islamic primary school), madrasah tsanawiyah (Islamic junior high school) and madrasah aliyah

(Islamic senior high school).

4. **Madrasah ibtdaiyah** adalah lembaga pendidikan berciri khas Islam pada jenjang sekolah dasar (SD). Madrasah tsanawiyah adalah lembaga pendidikan berciri khas Islam pada jenjang sekolah menengah pertama (SMP). Madrasah aliyah adalah lembaga pendidikan berciri khas Islam pada jenjang sekolah menengah atas (SMA).
4. **Madrasah ibtdaiyah** is Islamic school at primary education. Madrasah tsanawiyah is Islamic school at lower secondary education and madrasah aliyah is Islamic school at higher secondary education
5. **Rumah sakit** adalah tempat pemeriksaan dan perawatan kesehatan, biasanya berada di bawah pengawasan dokter/tenaga medis.
5. **The hospital** is a place for health check, usually controlled/supervised by doctors/medical personnel.
6. **Pusat kesehatan masyarakat (Puskesmas)** adalah unit pelayanan kesehatan milik pemerintah yang bertanggung jawab terhadap pelayanan kesehatan masyarakat untuk wilayah kecamatan. Tim puskesmas sesuai jadwal dapat melakukan kegiatan puskesmas keliling ke tempat-tempat tertentu dalam wilayah kerjanya, untuk mendekatkan pelayanan dengan masyarakat.
6. **Public health centre (PHC)** is a health centre provided by the government that is responsible for the delivery of health services to the community at the subdistrict level. Offices in the PHC as scheduled can provide health services in their working areas in the effort of closing their services to the community through mobile PHC program.
7. **Puskesmas pembantu (Pustu)** yaitu unit pelayanan kesehatan masyarakat yang membantu kegiatan puskesmas di sebagian dari wilayah kerja. Pada beberapa daerah balai pengobatan telah berubah fungsi menjadi pustu walaupun papan nama masih tertulis balai pengobatan.
7. **Subsidiary public health centre** is a health facility that assist the public health centre in its part of working area. In several regions, health check points (balai pengobatan) has changes their status into subsidiary public health centre, although their sign written in the board remains unchanged.

ULASAN**DESCRIPTION**

Pada Tahun 2017, pencemaran air terjadi di sepuluh desa, pencemaran tanah terjadi di satu desa yakni Desa Didi dan pencemaran udara terjadi di tiga desa yakni di Desa Jaweten, Didi dan Karang Langit yang disebabkan oleh keberadaan pabrik pengolahan briket batu bara dan pembangkit listrik tenaga uap.

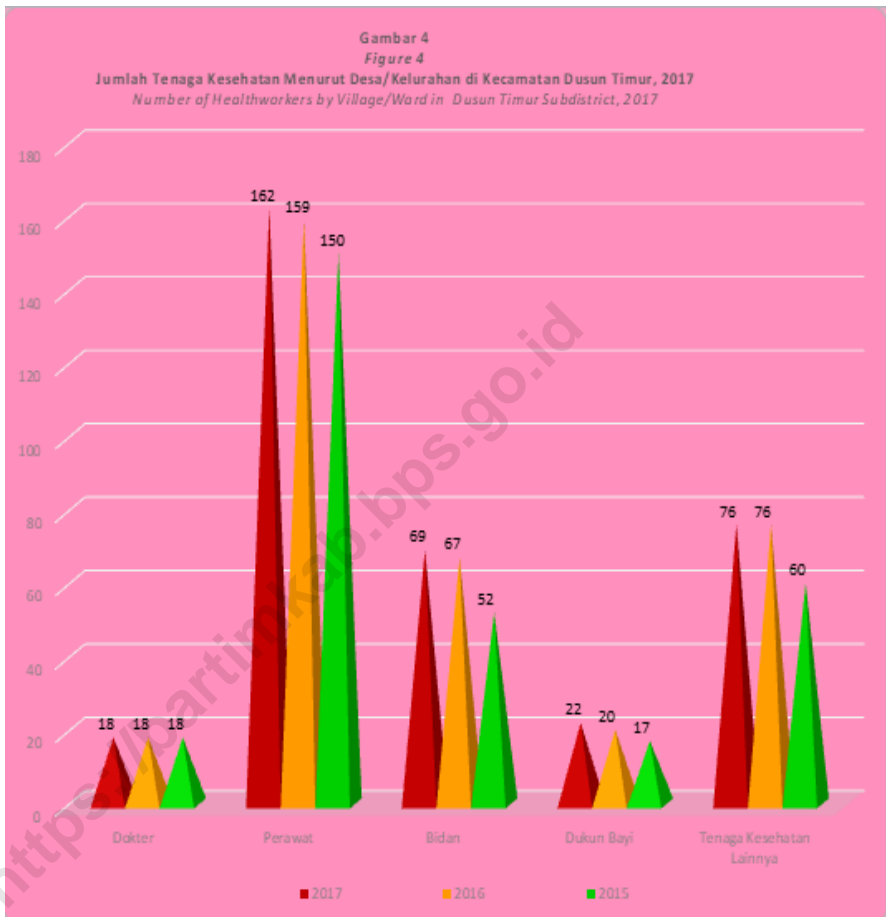
Jumlah tenaga kesehatan di Tahun 2017 mengalami penambahan dengan tersebarnya tenaga kesehatan di tiap desa dan Kelurahan Tamiang Layang. Tenaga medis terbanyak terdapat di RSUD Tamiang Layang dibarengi dengan meningkatnya jumlah dokter, perawat dan bidan serta tenaga kesehatan lainnya yang diharapkan meningkatkan mutu pelayanan kesehatan di Dusun Timur.

Fasilitas Pendidikan sudah tersebar di semua Desa, termasuk kelas jauh dari SDN Eba Raya yang berkedudukan di Desa Harara untuk mengurangi jarak yang harus ditempuh anak-anak di desa Harara untuk mengenyam pendidikan yang memadai. Pilihan jurusan di tingkat sekolah menengah atas juga bertambah dengan adanya SMK bidang kesehatan yakni SMK Jajaka yang terdiri atas jurusan Farmasi dan Keperawatan.

In 2017, water pollution occurs in ten villages, soil contamination occurs in one villages which is Didi Village and air pollution occurs in three villages which is Jaweten, Didi and Karang Langit Village caused by presence of coal briquette processing company and electricity steam power plants.

The number of health personnel in 2017 has the addition to the spread of health workers in each village and Tamiang Layang Ward. Most medical personnel are in Tamiang Layang hospitals accompanied with the increasing number of doctors, nurses and midwives and other health workers are expected to increased the quality of health services in Dusun Timur.

Educational facilities are scattered in all the village, including a far class from Elementary School of Eba Raya, located in Harara Village to reduce the distance that must be taken of children in the Harara Village to get an adequate education. Choice of majors at the high school level is also increased by the health sector namely Jajaka Vocational High Schools consisting of Pharmacy and Nursing majors.



Tabel 4.1 Jenis Pencemaran yang Pernah Terjadi Menurut Desa/Kelurahan di Kecamatan Dusun Timur, 2018

Type of Pollution That Ever Had by Village/Ward in Dusun Timur Subdistrict, 2018

Desa/Kelurahan <i>Village/Ward</i>	Jenis Pencemaran <i>Type of Pollution</i>		
	Air <i>Water</i>	Tanah <i>Soil</i>	Udara <i>Air</i>
(1)	(2)	(3)	(4)
001 PULAU PATAI	-	-	-
002 SARAPAT	√	-	-
003 MAGANTIS	-	-	-
004 JAAR	-	-	-
005 MATABU	-	-	-
006 TAMIANG LAYANG	-	-	-
007 JAWETEN	√	-	√
008 HARINGEN	√	-	-
009 DORONG	√	-	-
010 DIDI	-	-	√
011 KARANG LANGIT	-	-	√
012 HARARA	-	-	-
013 MANGKARAP	-	-	-
014 MATARAH	-	-	-
015 GUMPA	-	-	-
016 MARAGUT	-	-	-
017 SUMUR	√	-	-
DUSUN TIMUR	5	0	3
2017	10	1	3
2016	4	0	2
2015	6	0	17
2014	9	2	17

Sumber/ Source: Kantor Desa/Kelurahan/Village/Ward Office

Tabel 4.2 Jenis Bencana Alam yang Pernah Terjadi Menurut Desa/Kelurahan di Kecamatan Dusun Timur, 2018
Type of Natural Disasters Which Ever Been by Village/Ward in Dusun Timur Subdistrict, 2018

Desa/Kelurahan <i>Village/Ward</i>	Jenis Bencana Alam <i>Type of Disasters</i>				
	Tanah Longsor <i>Landslide</i>	Banjir <i>Flood</i>	Gempa Bumi <i>Earthquake</i>	Angin Puyuh <i>Cyclone</i>	Kebakaran Hutan <i>Forest Fires</i>
	(1)	(2)	(3)	(4)	(5)
001 PULAU PATAI	-	-	-	-	-
002 SARAPAT	-	-	-	-	-
003 MAGANTIS	-	-	-	-	-
004 JAAR	-	-	-	-	-
005 MATABU	-	-	-	-	-
006 TAMIANG LAYANG	-	-	-	-	-
007 JAWETEN	-	-	-	-	-
008 HARINGEN	-	√	-	-	-
009 DORONG	-	-	-	-	-
010 DIDI	-	-	-	-	-
011 KARANG LANGIT	-	-	-	-	-
012 HARARA	-	-	-	-	-
013 MANGKARAP	-	-	-	-	-
014 MATARAH	-	-	-	-	-
015 GUMPA	-	-	-	-	-
016 MARAGUT	-	-	-	-	-
017 SUMUR	-	-	-	-	-
DUSUN TIMUR	0	1	0	0	0
2017	0	3	0	0	1
2016	0	4	0	0	0
2015	0	4	0	0	4
2014	0	2	0	1	0

Sumber/ Source: Kantor Desa/Kelurahan/Village/Ward Office

Tabel 4.3 Jumlah Desa/Kelurahan Yang Memiliki Sarana Kesehatan Menurut Kelurahan/Desa di Kecamatan Dusun Timur, 2014 – 2018

Number of Villages Having Health Facilities by Kelurahan/Village in Dusun Timur Subdistrict, 2014 – 2018

Kelurahan/Desa Regency/Municipality	Rumah Sakit Hospital			Rumah Sakit Bersalin Maternity Hospital		
	2011	2014	2018	2011	2014	2018
(1)	(2)	(3)	(4)	(5)	(6)	(7)
001 PULAU PATAI	-	-	-	-	-	-
002 SARAPAT	-	-	-	-	-	-
003 MAGANTIS	-	-	-	-	-	-
004 JAAR	-	-	-	-	-	-
005 MATABU	-	-	-	-	-	-
006 TAMIANG LAYANG	1	1	1	-	-	-
007 JAWETEN	-	-	-	-	-	-
008 HARINGEN	-	-	-	-	-	-
009 DORONG	-	-	-	-	-	-
010 DIDI	-	-	-	-	-	-
011 KARANG LANGIT	-	-	-	-	-	-
012 HARARA	-	-	-	-	-	-
013 MANGKARAP	-	-	-	-	-	-
014 MATARAH	-	-	-	-	-	-
015 GUMPA	-	-	-	-	-	-
016 MARAGUT	-	-	-	-	-	-
017 SUMUR	-	-	-	-	-	-
DUSUN TIMUR	1	1	1	0	0	0

Lanjutan Tabel/Continued Table 4.3

Kelurahan/Desa Regency/Municipality	Klinik Clinic			Puskesmas Public Health Center		
	2011	2014	2018	2011	2014	2018
(1)	(2)	(3)	(4)	(5)	(6)	(7)
001 PULAU PATAI	-	-	-	-	-	-
002 SARAPAT	-	-	-	-	-	-
003 MAGANTIS	-	-	-	-	-	-
004 JAAR	-	-	-	1	1	1
005 MATABU	-	-	-	-	-	-
006 TAMIANG LAYANG	2	2	2	1	1	1
007 JAWETEN	-	-	-	-	-	-
008 HARINGEN	-	-	-	-	-	-
009 DORONG	-	-	-	-	-	-
010 DIDI	-	-	-	-	-	-
011 KARANG LANGIT	-	-	-	-	-	-
012 HARARA	-	-	-	-	-	-
013 MANGKARAP	-	-	-	-	-	-
014 MATARAH	-	-	-	-	-	-
015 GUMPA	-	-	-	-	-	-
016 MARAGUT	-	-	-	-	-	-
017 SUMUR	-	-	-	-	-	-
DUSUN TIMUR	2	2	2	2	2	2

Lanjutan Tabel/Continued 4.3

Kelurahan/Desa Regency/Municipality	Puskesmas Pembantu Subsidiary of Public Health Center			Apotek Pharmacy		
	2016	2017	2018	2016	2017	2018
(1)	(2)	(3)	(4)	(5)	(6)	(7)
001 PULAU PATAI	1	1	1	-	-	-
002 SARAPAT	1	1	1	-	-	-
003 MAGANTIS	1	1	1	-	-	-
004 JAAR	-	-	-	-	-	-
005 MATABU	-	-	-	-	-	-
006 TAMIANG LAYANG	-	-	-	10	10	10
007 JAWETEN	1	1	1	2	1	2
008 HARINGEN	-	-	-	-	-	-
009 DORONG	-	-	-	-	-	-
010 DIDI	1	1	1	-	-	-
011 KARANG LANGIT	1	1	1	-	-	-
012 HARARA	-	-	-	-	-	-
013 MANGKARAP	-	-	-	-	-	-
014 MATARAH	1	1	1	-	-	-
015 GUMPA	1	1	1	-	-	-
016 MARAGUT	1	1	1	-	-	-
017 SUMUR	-	-	-	-	-	-
DUSUN TIMUR	9	9	9	12	12	13

Catatan/Note:

¹ Desa pada tabel ini termasuk Unit Permukiman Transmigrasi (UPT) yang masih dibina oleh kementerian terkait dan nagari diProvinsi Sumatera Barat/Villages in this table include Transmigration Settlement Unit which is still fostered by the relevant ministries and the nagari in the Province of Sumatera Barat

Sumber/Source: BPS, Pendataan Potensi Desa (Podes)/ *BPS–Statistics Indonesia, Village Potential Data Collection*

<https://bartimkab.bps.go.id>

Tabel 4.4 Jumlah Sarana Kesehatan Menurut Desa/Kelurahan di Kecamatan Dusun Timur, 2018

Number of Health Facilities by Village/Ward in Dusun Timur Subdistrict, 2018

Desa/Kelurahan Village/Ward	Rumah Sakit Umum General Hospital		Rumah Sakit Khusus Special Hospital		Rumah Sakit Bersalin Maternity Hospital		Puskesmas Public Health Center	
	2017	2018	2017	2018	2017	2018	2017	2018
(1)	(2)	(3)	(4)	(5)	(6)	(7)	(8)	(9)
001 PULAU PATAI	-	-	-	-	-	-	-	-
002 SARAPAT	-	-	-	-	-	-	-	-
003 MAGANTIS	-	-	-	-	-	-	-	-
004 JAAR	-	-	-	-	-	-	-	-
005 MATABU	-	-	-	-	-	-	-	-
006 TAMIANG LAYANG	1	1	-	-	-	-	-	-
007 JAWETEN	-	-	-	-	-	-	-	-
008 HARINGEN	-	-	-	-	-	-	-	-
009 DORONG	-	-	-	-	-	-	-	-
010 DIDI	-	-	-	-	-	-	-	-
011 KARANG LANGIT	-	-	-	-	-	-	-	-
012 HARARA	-	-	-	-	-	-	-	-
013 MANGKARAP	-	-	-	-	-	-	-	-
014 MATARAH	-	-	-	-	-	-	-	-
015 GUMPA	-	-	-	-	-	-	-	-
016 MARAGUT	-	-	-	-	-	-	-	-
017 SUMUR	-	-	-	-	-	-	-	-
DUSUN TIMUR	1	1	0	0	0	0	0	0

Lanjutan Tabel/Continued Table 4.4

Desa/Kelurahan Village/Ward	Puskesmas Pembantu Public Health Sub Center		Posyandu Integrated Service Post		Poskesdes Poskesdes	
	2017	2018	2017	2018	2017	2018
(1)	(10)	(11)	(12)	(13)	(14)	(15)
001 PULAU PATAI			1	1	-	-
002 SARAPAT			1	1	-	-
003 MAGANTIS			1	1	1	1
004 JAAR			3	3	2	2
005 MATABU			1	1	1	1
006 TAMIANG LAYANG			9	9	-	-
007 JAWETEN			1	1	1	1
008 HARINGEN			3	3	1	1
009 DORONG			1	1	1	1
010 DIDI			1	1	1	1
011 KARANG LANGIT			1	1	1	1
012 HARARA			1	1	1	1
013 MANGKARAP			1	1	1	1
014 MATARAH			1	1	1	1
015 GUMPA			1	1	1	1
016 MARAGUT			1	1	1	1
017 SUMUR			1	1	1	1
DUSUN TIMUR			29	29	15	15

Lanjutan Tabel/Continued Table 4.4

Desa/Kelurahan Village/Ward	Praktek Bidan <i>Midwife Practice</i>		Apotik/ Toko Obat <i>Dispensaries/ Drugstore</i>		Klinik/Balai Kesehatan <i>Medical Clinic</i>	
	2017	2018	2017	2017	2017	2018
(1)	(16)	(17)	(10)	(10)	(20)	(21)
001 PULAU PATAI	-	-	-	-	-	-
002 SARAPAT	1	1	-	-	-	-
003 MAGANTIS	-	-	-	-	-	-
004 JAAR	2	2	-	-	-	-
005 MATABU	1	1	-	-	-	-
006 TAMIANG LAYANG	4	4	2	2	2	2
007 JAWETEN	1	1	-	-	-	-
008 HARINGEN	-	-	-	-	-	-
009 DORONG	-	-	-	-	-	-
010 DIDI	-	-	-	-	-	-
011 KARANG LANGIT	1	-	-	-	-	-
012 HARARA	-	-	-	-	-	-
013 MANGKARAP	-	-	-	-	-	-
014 MATARAH	-	-	-	-	-	-
015 GUMPA	-	-	-	-	-	-
016 MARAGUT	-	-	-	-	-	-
017 SUMUR	-	-	-	-	-	-
DUSUN TIMUR	10	9	2	2	2	2

Sumber/Source: Puskesmas Kecamatan Dusun Timur/Public Health Center Dusun Timur Subdistrict

Tabel 4.5 Jumlah Tenaga Kesehatan Menurut Desa/Kelurahan di Kecamatan Dusun Timur, 2018
Number of Health Workers by Village/Ward in Dusun Timur Subdistrict, 2018

Desa/Kelurahan <i>Village/Ward</i>	Dokter <i>Doctor</i>	Perawat <i>Nurse</i>	Bidan <i>Mid wive</i>	Dukun Bayi <i>Tbas</i>	Lainnya <i>Others</i>
(1)	(2)	(3)	(4)	(5)	(6)
001 PULAU PATAI	-	2	1	-	-
002 SARAPAT	-	1	1	-	-
003 MAGANTIS	-	3	3	1	-
004 JAAR	1	19	10	-	9
005 MATABU	-	-	2	-	-
006 TAMIANG LAYANG	17	146	38	-	67
007 JAWETEN	-	3	2	1	-
008 HARINGEN	-	1	1	2	-
009 DORONG	-	1	1	2	-
010 DIDI	-	1	1	2	-
011 KARANG LANGIT	-	1	1	1	-
012 HARARA	-	1	1	1	-
013 MANGKARAP	-	-	1	2	-
014 MATARAH	-	2	1	2	-
015 GUMPA	-	2	2	2	-
016 MARAGUT	-	1	2	1	-
017 SUMUR	-	1	2	-	-
DUSUN TIMUR	18	185	70	17	76
2017	18	162	69	22	76
2016	18	159	67	20	76
2015	18	150	52	17	60
2014	14	86	33	18	15

Sumber/Source: Puskesmas Kecamatan Dusun Timur/*Public Health Center Dusun Timur Subdistrict*

Tabel 4.6 Wabah Penyakit yang Pernah Melanda Menurut Desa/Kelurahan di Kecamatan Dusun Timur, 2018

Epidemic Diseases which ever been by Village/Ward in Dusun Timur Subdistrict, 2018

Desa/Kelurahan <i>Village/Ward</i>	Wabah Penyakit <i>Epidemic Diseases</i>						
	Muntaber/ Diare	DBD	ISPA	Malaria	Flu Bu Rung	TBC	Lain nya
(1)	(2)	(3)	(4)	(5)	(6)	(7)	(8)
001 PULAU PATAI	-	-	-	-	-	-	-
002 SARAPAT	-	-	-	-	-	-	-
003 MAGANTIS	-	-	-	-	-	-	-
004 JAAR	-	-	-	-	-	-	-
005 MATABU	-	-	-	-	-	-	-
006 TAMIANG LAYANG	-	-	-	-	-	-	-
007 JAWETEN	-	-	-	-	-	-	-
008 HARINGEN	-	-	-	-	-	-	-
009 DORONG	-	-	-	-	-	-	-
010 DIDI	-	-	-	-	-	-	-
011 KARANG LANGIT	-	-	-	-	-	-	-
012 HARARA	-	-	-	-	-	-	-
013 MANGKARAP	-	-	-	-	-	-	-
014 MATARAH	-	-	-	-	-	-	-
015 GUMPA	-	-	-	-	-	-	-
016 MARAGUT	-	-	-	-	-	-	-
017 SUMUR	-	-	-	-	-	-	-
DUSUN TIMUR	0	0	0	0	0	0	0
2017	0	0	0	0	0	0	0
2016	0	0	0	0	0	0	0
2015	0	0	0	0	0	0	0
2014	0	0	0	0	0	0	0

Sumber/Source: Puskesmas Kecamatan Dusun Timur/Public Health Center Dusun Timur Subdistrict

Tabel 4.7 Jumlah Fasilitas Kesehatan Keluarga Berencana dan Pos Pelayanan Keluarga Berencana Desa (PPKBD) Menurut Kecamatan di Kabupaten Barito Timur, 2018
Number of Family Planning Health Facility and The Postal Service Village Family Planing (PSVFP) by Sub District in Barito Timur Regency, 2018

Desa/Kelurahan <i>Village/Ward</i>	Fasilitas Kesehatan Keluarga Berencana <i>Family Planning of Health Facility</i>	PPKBD <i>Village Family Planning Service Units</i>
(1)	(2)	(3)
001 PULAU PATAI
002 SARAPAT
003 MAGANTIS
004 JAAR
005 MATABU
006 TAMIANG LAYANG
007 JAWETEN
008 HARINGEN
009 DORONG
010 DIDI
011 KARANG LANGIT
012 HARARA
013 MANGKARAP
014 MATARAH
015 GUMPA
016 MARAGUT
017 SUMUR
DUSUN TIMUR	6	17

Sumber/Source: Dinas Pengendalian Penduduk dan KB Kabupaten Barito Timur/*Population Control and Family Planning Services of Barito Timur Regency*

Tabel 4.8 Banyaknya Peserta KB Menurut Desa/Kelurahan dan Jenis Alat Kontrasepsi yang digunakan di Kecamatan Dusun Timur, 2018
Number of Family Planning Participants by Village/Ward and Types of Contraceptives Used in Dusun Timur Subdistrict, 2018

Desa/Kelurahan/Village/Ward	IUD	MOW	MOP	Kon dom	Im plant	Suntikan	Pil	Jumlah Total
(1)	(2)	(3)	(4)	(5)	(6)	(7)	(8)	(9)
001 PULAU PATAI
002 SARAPAT
003 MAGANTIS
004 JAAR
005 MATABU
006 TAMIANG LAYANG
007 JAWETEN
008 HARINGEN
009 DORONG
010 DIDI
011 KARANG LANGIT
012 HARARA
013 MANGKARAP
014 MATARAH
015 GUMPA
016 MARAGUT
017 SUMUR
DUSUN TIMUR	118	84	2	58	451	1 554	1 640	3 907
2017	113	82	2	7	410	1 582	1 647	3 843
2016	95	64	2	61	242	1 481	1 631	3 576
2015	89	52	2	56	220	1 375	1 657	3 451
2014	72	60	4	69	360	1 490	1 599	3 654

Sumber/Source:

Dinas Kependudukan dan Pencatatan Sipil Kabupaten Barito Timur/Demography and Civils Office of Barito Timur Regency

Tabel 4.9 Banyaknya Pasangan Usia Subur dan Peserta KB Aktif Menurut Desa/Kelurahan di Kecamatan Dusun Timur, 2018
Number of Fertile Age Couples and Active Acceptors Family Planning by Village/Ward in Dusun Timur Subdistrict, 2018

Desa/Kelurahan <i>Village/Ward</i>	Pasangan Usia Subur (PUS) <i>Fertile Ages Couples</i>	Peserta KB Aktif <i>Active Acceptors FP</i>
(1)	(2)	(3)
001 PULAU PATAI
002 SARAPAT
003 MAGANTIS
004 JAAR
005 MATABU
006 TAMIANG LAYANG
007 JAWETEN
008 HARINGEN
009 DORONG
010 DIDI
011 KARANG LANGIT
012 HARARA
013 MANGKARAP
014 MATARAH
015 GUMPA
016 MARAGUT
017 SUMUR
DUSUN TIMUR	4 925	3 907
2017	4 865	3 843
2016	5 207	3 576
2015	5 660	3 451
2014	4 689	3 654

Sumber/Source:

Dinas Kependudukan dan
 Pencatatan Sipil Kabupaten Barito
 Timur/Demography and Civils Office
 of Barito Timur Regency

Tabel 4.10 Jumlah Desa¹/Kelurahan yang Memiliki Fasilitas Sekolah Menurut Kelurahan/Desa dan Tingkat Pendidikan di Kecamatan Dusun Timur, 2014 - 2019

Number of Villages¹/Kelurahan Having Educational Facilities by Province and Educational Level in Dusun Timur Subdistrict, 2014 – 2019

Kelurahan/Desa Regency/Municipality	SD Primary School			SMP Junior High School		
	2016	2017	2018	2016	2017	2018
	(1)	(2)	(3)	(4)	(5)	(6)
001 PULAU PATAI	1	1	1	-	-	-
002 SARAPAT	2	2	2	-	-	-
003 MAGANTIS	2	2	2	-	-	-
004 JAAR	4	4	4	1	1	1
005 MATABU	2	2	2	-	-	-
006 TAMIANG LAYANG	6	6	6	2	2	2
007 JAWETEN	2	2	2	1	1	1
008 HARINGEN	2	2	2	-	-	-
009 DORONG	1	1	1	-	-	-
010 DIDI	1	1	1	-	-	-
011 KARANG LANGIT	1	1	1	-	-	-
012 HARARA	-	-	-	-	-	-
013 MANGKARAP	1	1	1	-	-	-
014 MATARAH	1	1	1	1	1	1
015 GUMPA	1	1	1	-	-	-
016 MARAGUT	1	1	1	1	1	1
017 SUMUR	1	1	1	-	-	-
DUSUN TIMUR	29	29	29	6	6	6

Lanjutan Tabel/Continued Table 4.10

Kelurahan/Desa Regency/Municipality	SMA Senior High School			SMK Vocational School		
	2011	2014	2018	2011	2014	2018
	(1)	(2)	(3)	(4)	(5)	(6)
001 PULAU PATAI	-	-	-	-	-	-
002 SARAPAT	-	-	-	1	1	1
003 MAGANTIS	-	-	-	-	-	-
004 JAAR	-	-	-	-	-	-
005 MATABU	-	-	-	1	1	1
006 TAMIANG LAYANG	1	1	1	1	1	1
007 JAWETEN	-	-	-	-	-	-
008 HARINGEN	-	-	-	-	-	-
009 DORONG	-	-	-	-	-	-
010 DIDI	-	-	-	-	-	-
011 KARANG LANGIT	-	-	-	-	-	-
012 HARARA	-	-	-	-	-	-
013 MANGKARAP	-	-	-	-	-	-
014 MATARAH	-	-	-	1	1	1
015 GUMPA	-	-	-	-	-	-
016 MARAGUT	-	-	-	-	-	-
017 SUMUR	-	-	-	-	-	-
DUSUN TIMUR	1	1	1	4	4	4

Lanjutan Tabel/Continued Table 4.10

Kelurahan/Desa Regency/Municipality	Perguruan Tinggi University		
	2011	2014	2018
(1)	(2)	(3)	(4)
001 PULAU PATAI	-	-	-
002 SARAPAT	-	-	-
003 MAGANTIS	-	-	-
004 JAAR	-	-	-
005 MATABU	-	-	-
006 TAMIANG LAYANG	-	-	-
007 JAWETEN	-	-	-
008 HARINGEN	-	-	-
009 DORONG	-	-	-
010 DIDI	-	-	-
011 KARANG LANGIT	-	-	-
012 HARARA	-	-	-
013 MANGKARAP	-	-	-
014 MATARAH	-	-	-
015 GUMPA	-	-	-
016 MARAGUT	-	-	-
017 SUMUR	-	-	-
DUSUN TIMUR	-	-	-

Catatan/Note: ¹ Desa pada tabel ini termasuk Unit Permukiman Transmigrasi (UPT) yang masih dibina oleh kementerian terkait dan nagari diProvinsi Sumatera Barat/*Villages in this table include Transmigration Settlement Unit which is still fostered by the relevant ministries and the nagari in the Province of Sumatera Barat*

Sumber/Source: BPS, Pendataan Potensi Desa (Podes)/ *BPS–Statistics Indonesia, Village Potential Data Collection*

Tabel 4.11 Banyaknya Sekolah, Guru dan Murid Sekolah Dasar (SD) Menurut Desa/Kelurahan di Kecamatan Dusun Timur, 2018
Number of Schools, Teachers, and Pupils of Elementary Schools By Village/Ward in Dusun Timur Subdistrict, 2018

Desa/Kelurahan Village/Ward	Sekolah School	Murid Pupils	Guru Teacher	Rasio Murid-Guru Ratio Pupils-Teacher
(1)	(2)	(3)	(4)	(5)
001 PULAU PATAI				
002 SARAPAT				
003 MAGANTIS				
004 JAAR	3			
005 MATABU				
006 TAMIANG LAYANG				
007 JAWETEN				
008 HARINGEN				
009 DORONG				
010 DIDI				
011 KARANG LANGIT				
012 HARARA				
013 MANGKARAP				
014 MATARAH				
015 GUMPA				
016 MARAGUT				
017 SUMUR				
DUSUN TIMUR				
2017	29	2 804	371	7,56
2016	29	2 894	382	7,58
2015	29	2 898	374	7,75
2014	29	2 873	343	8,38

Sumber/Source: Dinas Pendidikan Kabupaten Barito Timur/Education Office of Barito Timur Regency

Tabel 4.12 Banyaknya Sekolah, Guru dan Murid Madrasah Ibtidaiyah (MI) Menurut Desa/Kelurahan di Kecamatan Dusun Timur, 2018

Number of Schools, Teachers, and Pupils of Madrasah Ibtidaiyah (MI) by Village/Ward in Dusun Timur Subdistrict, 2018

Desa/Kelurahan <i>Village/Ward</i>	Sekolah <i>School</i>	Murid <i>Pupils</i>	Guru <i>Teacher</i>	Rasio Murid-Guru <i>Ratio</i> <i>Pupils-Teacher</i>
(1)	(2)	(3)	(4)	(5)
001 PULAU PATAI	-	-	-	-
002 SARAPAT	-	-	-	-
003 MAGANTIS	-	-	-	-
004 JAAR	-	-	-	-
005 MATABU	1	-	-	-
006 TAMIANG LAYANG	1	-	-	-
007 JAWETEN	-	-	-	-
008 HARINGEN	-	-	-	-
009 DORONG	-	-	-	-
010 DIDI	-	-	-	-
011 KARANG LANGIT	-	-	-	-
012 HARARA	-	-	-	-
013 MANGKARAP	-	-	-	-
014 MATARAH	-	-	-	-
015 GUMPA	-	-	-	-
016 MARAGUT	-	-	-	-
017 SUMUR	-	-	-	-
DUSUN TIMUR	2			
2017	2	439	27	16,26
2016	1	376	18	20,89
2015	1	295	24	12,29
2014	1	246	17	14,47

Sumber/Source: Kantor Kementerian Agama Kabupaten Barito Timur/Ministry of Religious Affairs of Barito Timur Regency

Tabel 4.13 Jumlah Sekolah, Guru dan Murid Sekolah Menengah Pertama (SMP) Menurut Desa/Kelurahan di Kecamatan Dusun Timur, 2018
Number of Schools, Teachers, and Pupils of Junior High Schools By Village/Ward in Dusun Timur Subdistrict, 2018

Desa/Kelurahan <i>Village/Ward</i>	Sekolah <i>School</i>	Murid <i>Pupils</i>	Guru <i>Teacher</i>	Rasio Murid-Guru <i>Ratio</i> <i>Pupils-Teacher</i>
(1)	(2)	(3)	(4)	(5)
001 PULAU PATAI				
002 SARAPAT				
003 MAGANTIS				
004 JAAR				
005 MATABU				
006 TAMIANG LAYANG				
007 JAWETEN				
008 HARINGEN				
009 DORONG				
010 DIDI				
011 KARANG LANGIT				
012 HARARA				
013 MANGKARAP				
014 MATARAH				
015 GUMPA				
016 MARAGUT				
017 SUMUR				
DUSUN TIMUR				
2017	6	1 250	121	10,33
2016	6	1 100	134	8,21
2015	6	1066	135	7,90
2014	6	1 042	131	7,95

Sumber/Source: Dinas Pendidikan Kabupaten Barito Timur/Education Office of Barito Timur Regency

Tabel 4.14 Jumlah Sekolah, Guru dan Murid Madrasah Tsanawiyah (MTs) Menurut Desa/Kelurahan di Kecamatan Dusun Timur, 2018
Number of Schools, Teachers, and Pupils of Madrasah Tsanawiyah (MTs) By Village/Ward in Dusun Timur Subdistrict, 2018

Desa/Kelurahan <i>Village/Ward</i>	Sekolah <i>School</i>	Murid <i>Pupils</i>	Guru <i>Teacher</i>	Rasio Murid-Guru <i>Ratio PupilsTeacher</i>
(1)	(2)	(3)	(4)	(5)
001 PULAU PATAI				
002 SARAPAT				
003 MAGANTIS				
004 JAAR				
005 MATABU				
006 TAMIANG LAYANG				
007 JAWETEN				
008 HARINGEN				
009 DORONG				
010 DIDI				
011 KARANG LANGIT				
012 HARARA				
013 MANGKARAP				
014 MATARAH				
015 GUMPA				
016 MARAGUT				
017 SUMUR				
DUSUN TIMUR				
2017	1	357	34	10,50
2016	1	359	28	12,82
2015	1	344	29	11,86
2014	1	382	23	16,61

Sumber/Source: Kantor Kementerian Agama Kabupaten Barito Timur/Ministry of Religious Affairs of Barito Timur Regency

Tabel 4.15 Jumlah Sekolah, Guru dan Murid Sekolah Menengah Atas (SMA), Sekolah Menengah Kejuruan (SMK) dan Madrasah Aliyah (MA) di Kecamatan Dusun Timur, 2018

Number of Schools, Teachers, and Pupils of Senior High School in Dusun Timur Subdistrict, 2018

Jenis Sekolah <i>Type of School</i>	Sekolah <i>School</i>	Murid <i>Pupils</i>	Guru <i>Teacher</i>	Rasio Murid-Guru Ratio <i>Pupils-Teacher</i>
(1)	(2)	(3)	(4)	(5)
SMA ¹⁾				
SMK ¹⁾				
MA ²⁾				
DUSUN TIMUR				
2017	6	1 614	191	8,45
2016	6	1 599	182	8,79
2015	6	1 315	184	7,15
2014	6	1 426	170	8,39

Sumber/Source: ¹Dinas Pendidikan Kabupaten Barito Timur/*Education Office of Barito Timur Regency*

²Kantor Kementerian Agama Kabupaten Barito Timur/*Ministry of Religious Affairs of Barito Timur Regency*

Tabel 4.16 Jumlah Tempat Peribadatan Menurut Desa/Kelurahan di Kecamatan Dusun Timur, 2018

Number of Religious Worship Facilities by Village/Ward in Dusun Timur Subdistrict, 2018

Desa/Kelurahan <i>Village/Ward</i>	Masjid	Mus hola	Gereja Protestan	Gereja Katolik	Pura/ Balai Basarah	Vih ara
(1)	(2)	(3)	(4)	(5)	(6)	(7)
001 PULAU PATAI	-	1	2	1	-	-
002 SARAPAT	-	-	2	1	-	-
003 MAGANTIS	2	2	-	-	-	-
004 JAAR	-	3	7	1	-	-
005 MATABU	2	7	-	-	-	-
006 TAMIANG LAYANG	4	7	10	1	-	-
007 JAWETEN	-	1	4	1	-	-
008 HARINGEN	-	-	5	2	1	-
009 DORONG	-	-	3	1	1	-
010 DIDI	-	-	1	1	-	-
011 KARANG LANGIT	-	-	2	1	-	-
012 HARARA	-	-	2	-	-	-
013 MANGKARAP	-	-	3	1	-	-
014 MATARAH	-	1	4	1	-	-
015 GUMPA	-	-	5	1	1	-
016 MARAGUT	1	1	-	-	-	-
017 SUMUR	1	-	2	-	-	-
DUSUN TIMUR	10	23	52	13	3	0
2017	10	23	52	13	3	0
2016	10	22	48	13	3	0
2015	-	-	48	13	2	0
2014	-	-	48	13	3	0

Sumber/Source: Kantor Desa/Kelurahan/Village/Ward Office

Tabel 4.17 Keberadaan Tenaga Keamanan Menurut Desa/Kelurahan dan Jenisnya di Kecamatan Dusun Timur, 2018

Availability of Security Personnel by Village/Ward and Types in Dusun Timur Subdistrict, 2018

Desa/Kelurahan <i>Village/Ward</i>	Jenis Petugas Keamanan <i>Type of Security Personnel</i>		
	Babinsa	Babinkamtibmas	Lainnya <i>Other</i>
(1)	(2)	(3)	(4)
001 PULAU PATAI	√	√	√
002 SARAPAT	√	√	√
003 MAGANTIS	√	√	√
004 JAAR	√	√	√
005 MATABU	√	√	√
006 TAMIANG LAYANG	√	√	√
007 JAWETEN	√	√	√
008 HARINGEN	√	√	√
009 DORONG	√	√	√
010 DIDI	√	√	√
011 KARANG LANGIT	√	√	√
012 HARARA	√	√	√
013 MANGKARAP	√	√	√
014 MATARAH	√	√	√
015 GUMPA	√	√	√
016 MARAGUT	√	√	√
017 SUMUR	√	√	√
DUSUN TIMUR	17	17	17
2017	17	17	17
2016	17	17	17
2015	17	17	17
2014	17	17	17

Sumber/Source: Kantor Desa/Kelurahan/Village/Ward Office

<https://bartimkab.bps.go.id>

DUSUN TIMUR DALAM ANGKA *In Figures* 2019

<https://bartimkab.bps.go.id>

BAB 5 Pertanian

Agriculture

PENJELASAN TEKNIS

TECHNICAL NOTES

1. **Lahan sawah** adalah lahan pertanian yang berpetak-petak dan dibatasi oleh pematang (galengan), saluran untuk menahan/menyalurkan air, yang biasanya ditanami padi sawah tanpa memandang dari mana diperoleh atau status lahan tersebut. Lahan yang dimaksud termasuk lahan yang terdaftar di Pajak Bumi Bangunan, luran Pembangunan Daerah, lahan bengkok, lahan serobotan, lahan rawa yang ditanami padi dan lahan bekas tanaman tahunan yang telah dijadikan sawah, baik yang ditanami padi, palawija atau tanaman semusim lainnya.
 2. **Data pokok tanaman pangan** yang dikumpulkan adalah luas panen dan produktivitas (hasil per hektar). Produksi tanaman pangan merupakan hasil perkalian antara luas panen dengan produktivitas. Pengumpulan data luas panen dilakukan setiap bulan dengan pendekatan area kecamatan di seluruh wilayah Indonesia. Pengumpulan data produktivitas dilakukan melalui pengukuran langsung pada plot ubinan berukuran 2½ m x 2½ m. Pengumpulan data produktivitas dilakukan setiap subround (empat bulanan) pada waktu panen petani.
 3. **Data produksi padi dan palawija** yang disajikan adalah dalam kualitas: gabah kering giling (padi), pipilan kering
1. **Wetland** is agricultural land that separated by small dykes to resist water, where the main crop is usually wetland paddy without considering where it is got from or the status of the land. It includes the land that is registered at land income tax office, regional development contribution, 'bengkok' land, illegal ownership, swamps for rice cultivation, and annual crop land mark that has been used as rice field, which are both planted with paddy, secondary crops or the other seasonal crops.
 2. **The main food crops data** collected consists of harvested area and productivity (yield per hectare). Food crops production is generated by harvested area multiplied by productivity. The harvested area data is collected every month using sub district area approach in all sub district in Indonesia. The productivity data collection is conducted by a direct measurement in 2½m x 2½m crop cutting plot. The productivity measurement is conducted in every subround (four monthly) at the time when farmers are harvesting their crops.
 3. **Production of paddy and secondary crops** data are presented in the form of: dry unhusked rice (paddy), dry

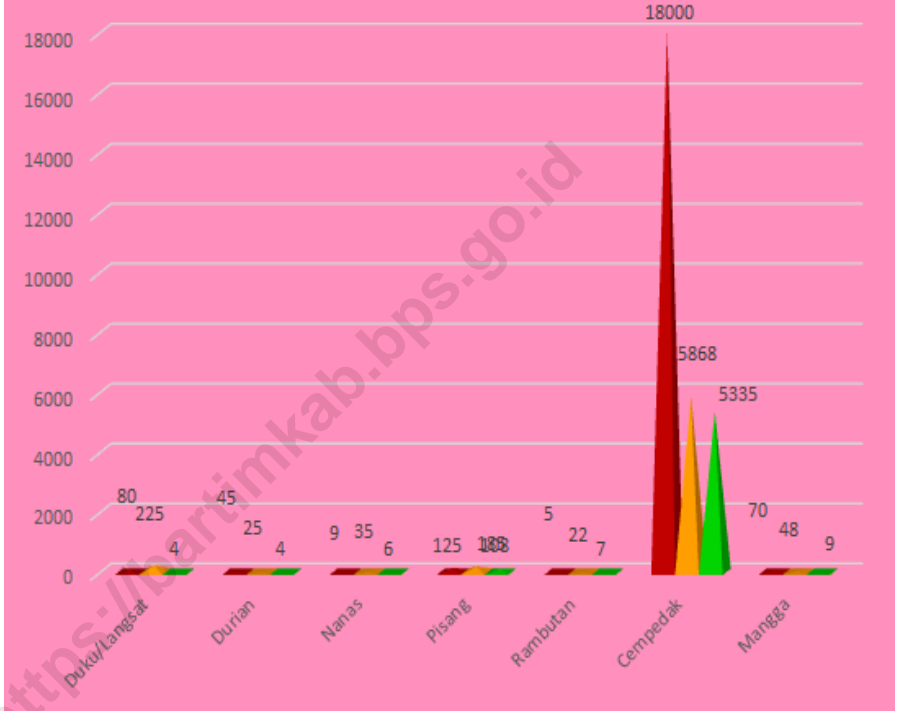
(jagung), biji kering (kedelai dan kacang tanah), dan umbi basah (ubi kayu dan ubi jalar).

loose maize (maize), dry shells crops (soybeans and peanuts), and fresh roots (cassava and sweet potatoes).

4. **Produksi hortikultura** adalah hasil menurut bentuk produk dari setiap tanaman sayuran, buah-buahan, biofarmaka dan tanaman hias yang diambil berdasarkan luas yang dipanen/tanaman yang menghasilkan pada bulan/triwulan laporan.
4. **Horticulture production** is the standard production quantity form of vegetable, fruit, medicinal and ornamental plant based on harvested area/the number of production plants reported monthly/quarterly.
5. **Data perkebunan besar** dikumpulkan oleh BPS setiap bulan secara lengkap (sensus bulanan) dengan sistem surat pos. Khusus untuk tanaman kelapa, cengkeh, dan kapok, datanya diperoleh dari Direktorat Jenderal Perkebunan. Data perkebunan rakyat juga diperoleh dari Direktorat Jenderal Perkebunan.
5. **Data on estates** are collected by the BPS every month on complete basis through a mailing system. Data on coconut, clove, and kapok, as well as on smallholder plantation, are acquired from the Directorate General of Estates.
6. **Data populasi ternak** bersumber dari Direktorat Jenderal Peternakan dan Kesehatan Hewan Kementerian Pertanian, sedangkan jumlah pemotongan ternak merupakan hasil Survei Laporan Pemotongan Ternak. Pengumpulan data pemotongan ternak dilakukan secara lengkap setiap triwulan di seluruh Rumah Potong Hewan (RPH) dan Tempat Pemotongan Hewan (TPH) yang ada di Indonesia.
6. **Data of domestic livestock population** are obtain from the Directorate General of Livestock and Animal Health Service, while data on the number of animals slaughtered are based on the quarterly survey conducted by BPS. This survey is a complete enumeration on all slaughterhouses and abattoirs in Indonesia.

ULASAN	DESCRIPTION
<p>Pada Tahun 2015, luas area padi ladang berkurang 20 ha dari 600 ha di tahun 2014 menjadi 580 ha, disebabkan berkurangnya jumlah petani yang menanam padi ladang.</p>	<p><i>In 2015, the area of paddy fields was reduced 20 hectares from 600 hectares in 2014 to 580 ha, due to the reduced number of farmers who cultivating rice fields.</i></p>
<p>Pada sektor perkebunan, karet masih merupakan komoditas unggulan perkebunan di Dusun Timur dengan luas areal dan produksi terbesar dibandingkan tanaman perkebunan lainnya yakni seluas 5.204,10ha, meningkat seluas 5,9ha dibandingkan tahun sebelumnya sebesar 5.198,20 ha.</p>	<p><i>On plantations, rubber plantations is still the leading commodity in Dusun Timur Subdistrict with the largest area and production compared to other plantation crops the area of 5,204.10 ha, an increase of 7 ha compared to the previous year amounted to 5,198.20 ha.</i></p>
<p>Untuk tanaman hortikultura, produksi tanaman cempedak mengalami penurunan dibandingkan tahun sebelumnya sebesar 9,08 persen dari 5.868 kuintal menjadi 5.335 kuintal.</p>	<p><i>For horticulture crops, cempedak fruit production decreased compared to the previous year amounting to 9.08 percent from 5,868 to 5,335 a quintal.</i></p>
<p>Penyuluh Pertanian Lapangan (PPL) sudah ada di semua desa di kecamatan Dusun Timur.</p>	<p><i>Field Agriculture Extension already exist in every village in Dusun Timur Subdistrict.</i></p>

Gambar 5
 Figure 5
 Produksi Buah-buahan Menurut Jenisnya di Kecamatan Dusun Timur (Kuintal), 2015-2017
 Production of Fruits by Types in Dusun Timur Subdistrict (Kuintal), 2015-2017



Tabel 5.1 Luas Panen Tanaman Sayuran Menurut Kelurahan/Desa dan Jenis Tanaman (ha) di Kecamatan Dusun Timur, 2017–2018

Harvested Area of Vegetables by Kelurahan/Village and Kind of Plant (ha) in Dusun Timur Subdistrict, 2017–2018

Kelurahan/Desa <i>Kelurahan/Village</i>	Bawang Merah <i>Shallot</i>		Cabai <i>Chili</i>		Kentang <i>Potato</i>		Kubis <i>Cabbage</i>	
	2017	2018	2017	2018	2017	2018	2017	2018
(1)	(2)	(3)	(4)	(5)	(6)	(7)	(8)	(9)
001 PULAU PATAI
002 SARAPAT
003 MAGANTIS
004 JAAR
005 MATABU
006 TAMIANG LAYANG
007 JAWETEN
008 HARINGEN
009 DORONG
010 DIDI
011 KARANG LANGIT
012 HARARA
013 MANGKARAP
014 MATARAH
015 GUMPA
016 MARAGUT
017 SUMUR
DUSUN TIMUR	-	4	3	7	-	-	-	-

Lanjutan Tabel/Continued Table 5.1

Kecamatan Sub District (1)	Petsai Chinese Cabbage		Tomat Tomato		Wortel Carrot	
	2017 (10)	2018 (11)	2017 (12)	2018 (13)	2017 (14)	2018 (15)
001 PULAU PATAI
002 SARAPAT
003 MAGANTIS
004 JAAR
005 MATABU
006 TAMIANG LAYANG
007 JAWETEN
008 HARINGEN
009 DORONG
010 DIDI
011 KARANG LANGIT
012 HARARA
013 MANGKARAP
014 MATARAH
015 GUMPA
016 MARAGUT
017 SUMUR
DUSUN TIMUR	1	-	6	3	-	-

Sumber/Source :

BPS, Statistik Pertanian Hortikultura SPH-SBS/ BPS-Statistics Indonesia,
Agricultural Statistic for Horticulture SPH-SBS

Tabel 5.2 Produksi Tanaman Sayuran Menurut Kelurahan/Desa dan Jenis Tanaman (ton) di Kecamatan Dusun Timur, 2017–2018
Production of Vegetables by Kelurahan/Village and Kind of Plant (ton) in Dusun Timur Subdistrict, 2017–2018

Kelurahan/Desa <i>Kelurahan/Village</i>	Bawang Merah <i>Shallot</i>		Cabai <i>Chili</i>		Kentang <i>Potato</i>		Kubis <i>Cabbage</i>	
	2017	2018	2017	2018	2017	2018	2017	2018
(1)	(2)	(3)	(4)	(5)	(6)	(7)	(8)	(9)
001 PULAU PATAI
002 SARAPAT
003 MAGANTIS
004 JAAR
005 MATABU
006 TAMIANG LAYANG
007 JAWETEN
008 HARINGEN
009 DORONG
010 DIDI
011 KARANG LANGIT
012 HARARA
013 MANGKARAP
014 MATARAH
015 GUMPA
016 MARAGUT
017 SUMUR
DUSUN TIMUR	-	8	45	35	-	-	-	-

Lanjutan Tabel/Continued Table5.2

Kecamatan Sub District (1)	Petsai Chinese Cabbage		Tomat Tomato		Wortel Carrot	
	2017 (10)	2018 (11)	2017 (12)	2018 (13)	2017 (14)	2018 (15)
001 PULAU PATAI
002 SARAPAT
003 MAGANTIS
004 JAAR
005 MATABU
006 TAMIANG LAYANG
007 JAWETEN
008 HARINGEN
009 DORONG
010 DIDI
011 KARANG LANGIT
012 HARARA
013 MANGKARAP
014 MATARAH
015 GUMPA
016 MARAGUT
017 SUMUR
DUSUN TIMUR	2	-	103	7	-	-

Sumber/Source : BPS, Statistik Pertanian Hortikultura SPH-SBS/ BPS-Statistics Indonesia, Agricultural Statistic for Horticulture SPH-SBS

Tabel 5.3 Luas Panen Tanaman Sayuran dan Buah–Buahan Semusim Menurut Jenis Tanaman (ha) di Kecamatan Dusun Timur, 2015–2018
Harvested Area of Seasonal Vegetables and Fruits by Kind of Plant (ha) in Dusun Timur Subdistrict, 2015–2018

Jenis Tanaman <i>Kind of Plants</i>	2015	2016	2017	2018
(1)	(2)	(3)	(4)	(5)
Bawang Merah	...	-	-	4
Bawang Putih	...	-	-	-
Bawang Daun	...	1	-	-
Kentang	...	-	-	-
Kubis	...	-	-	-
Kembang Kol	...	-	-	1
Petsai/Sawi	...	-	1	-
Wortel	...	-	-	-
Lobak	...	-	-	-
Kacang Merah	...	-	-	-
Kacang Panjang	...	9	7	5
Cabai Besar	...	-	-	1
Cabai Rawit	...	5	3	6
Paprika	...	-	-	-
Jamur*)	...	-	260	7
Tomat	...	7	6	3

Lanjutan Tabel/ Continued Table 5.3

Jenis Tanaman <i>Kind of Plants</i>	2015	2016	2017	2018
(1)	(6)	(7)	(8)	(9)
Terung	...	8	8	5
Buncis	...	-	-	-
Ketimun	...	12	4	3
Labu Siam	...	-	1	1
Kangkung	...	-	4	2
Bayam	...	12	7	3
Melon	...	-	-	-
Semangka	...	-	-	1
Blewah	...	-	-	-
Stroberi	...	-	-	-

Catatan/Note: *)luasan dalam satuan M2 dan produksi dalam satuan Kg / *)area in M2 and production in kg

Sumber/Source : BPS, Laporan Statistik Pertanian (SP) Tanaman Pangan / BPS-Statistics Indonesia, Agriculture Statistic Report of Food Crops

Tabel 5.4 Produksi Tanaman Sayuran dan Buah–Buahan Semusim Menurut Jenis Tanaman (ton) di Kecamatan Dusun Timur, 2015–2018
Production of Seasonal Vegetables and Fruits by Kind of Plant (ton) in Dusun Timur Subdistrict, 2015–2018

Jenis Tanaman <i>Kind of Plants</i>	2015	2016	2017	2018
(1)	(2)	(3)	(4)	(5)
Bawang Merah	...	-	-	8
Bawang Putih	...	-	-	-
Bawang Daun	...	-	3	-
Kentang	...	-	-	-
Kubis	...	-	-	-
Kembang Kol	...	-	-	2
Petsai/Sawi	...	-	2	-
Wortel	...	-	-	-
Lobak	...	-	-	-
Kacang Merah	...	-	-	-
Kacang Panjang	...	22	43	22
Cabai Besar	...	-	-	11
Cabai Rawit	...	16	45	24
Paprika	...	-	-	-
Jamur*)	...	-	395	65
Tomat	...	18	103	7

Lanjutan Tabel/ Continued Table 5.4

Jenis Tanaman <i>Kind of Plants</i>	2015	2016	2017	2018
(1)	(6)	(7)	(8)	(9)
Terung	...	38	90	12
Buncis	...	-	-	-
Ketimun	...	50	35	9
Labu Siam	...	-	5	2
Kangkung	...	-	9	4
Bayam	...	22	31	4
Melon	...	-	-	-
Semangka	...	-	-	2
Blewah	...	-	-	-
Stroberi	...	-	-	-

Catatan/Note: *)luas dalam satuan M2 dan produksi dalam satuan Kg / *)area in M2 and production in kg

Sumber/Source : BPS, Laporan Statistik Pertanian (SP) Tanaman Pangan / BPS-Statistics Indonesia, Agriculture Statistic Report of Food Crops

Tabel 5.5 Luas Panen Tanaman Biofarmaka Menurut Kelurahan/Desa dan Jenis Tanaman (m²) di Kecamatan Dusun Timur, 2017–2018
Production of Seasonal Vegetables and Fruits by Kind of Plant (ton) in Dusun Timur Subdistrict, 2015–2018

Kelurahan/Desa <i>Kelurahan/Village</i>	Jahe <i>Ginger</i>		Laos/Lengkuas <i>Galanga</i>	
	2017	2018	2017	2018
(1)	(2)	(3)	(4)	(5)
001 PULAU PATAI
002 SARAPAT
003 MAGANTIS
004 JAAR
005 MATABU
006 TAMIANG LAYANG
007 JAWETEN
008 HARINGEN
009 DORONG
010 DIDI
011 KARANG LANGIT
012 HARARA
013 MANGKARAP
014 MATARAH
015 GUMPA
016 MARAGUT
017 SUMUR
DUSUN TIMUR	10 050	1 550	14 000	2 050

Lanjutan Tabel/ Continued Table 5.5

Kecamatan Sub District	Kencur <i>East Indian Galangal</i>		Kunyit <i>Turmeric</i>	
	2017	2018	2017	2018
	(6)	(7)	(8)	(9)
(1)				
001 PULAU PATAI
002 SARAPAT
003 MAGANTIS
004 JAAR
005 MATABU
006 TAMIANG LAYANG
007 JAWETEN
008 HARINGEN
009 DORONG
010 DIDI
011 KARANG LANGIT
012 HARARA
013 MANGKARAP
014 MATARAH
015 GUMPA
016 MARAGUT
017 SUMUR
DUSUN TIMUR	500	250	11 600	950

Sumber/Source : BPS, Statistik Pertanian Hortikultura SPH-SBS/ BPS-Statistics Indonesia, Agricultural Statistic for Horticulture SPH-SBS

Tabel 5.6 **Produksi Tanaman Biofarmaka Menurut Kelurahan/Desa dan Jenis Tanaman (kg) di Kecamatan Dusun Timur, 2017–2018**
Production of Medicinal Plants by Kelurahan/Village and Kind of Plant (kg) in Dusun Timur Subdistrict, 2017–2018

Kelurahan/Desa <i>Kelurahan/Village</i>	Jahe <i>Ginger</i>		Laos/Lengkuas <i>Galanga</i>	
	2017	2018	2017	2018
(1)	(2)	(3)	(4)	(5)
001 PULAU PATAI
002 SARAPAT
003 MAGANTIS
004 JAAR
005 MATABU
006 TAMIANG LAYANG
007 JAWETEN
008 HARINGEN
009 DORONG
010 DIDI
011 KARANG LANGIT
012 HARARA
013 MANGKARAP
014 MATARAH
015 GUMPA
016 MARAGUT
017 SUMUR
DUSUN TIMUR	14 900	3 319	14 100	3 985

Lanjutan Tabel/ Continued Table 5.6

Kecamatan Sub District	Kencur <i>East Indian Galangal</i>		Kunyit <i>Turmeric</i>	
	2017	2018	2017	2018
	(6)	(7)	(8)	(9)
(1)				
001 PULAU PATAI
002 SARAPAT
003 MAGANTIS
004 JAAR
005 MATABU
006 TAMIANG LAYANG
007 JAWETEN
008 HARINGEN
009 DORONG
010 DIDI
011 KARANG LANGIT
012 HARARA
013 MANGKARAP
014 MATARAH
015 GUMPA
016 MARAGUT
017 SUMUR
DUSUN TIMUR	575	400	12 400	1 803

Sumber/Source : BPS, Statistik Pertanian Hortikultura SPH-SBS/ BPS-Statistics Indonesia, Agricultural Statistic for Horticulture SPH-SBS

Tabel 5.7 Luas Panen Tanaman Biofarmaka Menurut Jenis Tanaman (m²) di Kecamatan Dusun Timur, 2015–2018
Harvested Area of Medicinal Plants by Kind of Plant (m²) in Dusun Timur Subdistrict, 2015–2018

Jenis Tanaman <i>Kind of Plants</i>	2015	2016	2017	2018
(1)	(2)	(3)	(4)	(5)
Jahe	...	5 500	10 050	1 550
Laos/Lengkuas	...	9 500	14 000	2 050
Kencur	...	1 000	500	250
Kunyit	...	7 000	11 600	950
Lempuyang	...	-	-	-
Temulawak	...	-	-	-
Temuireng	...	-	-	-
Temukunci	...	-	-	-
Dlingo/Dringo	...	-	-	-
Kapulaga	...	-	-	-
Mengkudu/Pace *)	...	-	-	-
Mahkota Dewa *)	...	-	-	-
Kejibeling	...	-	-	-
Sambiloto	...	-	-	-
Lidah Buaya	...	-	-	-

Catatan/Note:

*) Untuk Luas Panen diisi dalam satuan Pohon / *) For Harvest Area filled in Trees

Sumber/Source :

BPS, Laporan Statistik Pertanian (SP) Tanaman Pangan / BPS-Statistics Indonesia, Agriculture Statistic Report of Food Crops

Tabel 5.8 **Produksi Tanaman Biofarmaka Menurut Jenis Tanaman (kg), di Kecamatan Dusun Timur, 2015–2018**
Production of Medicinal Plants by Kind of Plant (kg) in Dusun Timur Subdistrict, 2015–2018

Jenis Tanaman <i>Kind of Plants</i>	2015	2016	2017	2018
(1)	(2)	(3)	(4)	(5)
Jahe	...	2 400	14 900	3 319
Laos/Lengkuas	...	5 978	14 100	3 985
Kencur	...	590	575	400
Kunyit	...	3 642	12 400	1 803
Lempuyang	...	-	-	-
Temulawak	...	275	-	-
Temuireng	...	-	-	-
Temukunci	...	-	-	-
Dlingo/Dringo	...	-	-	-
Kapulaga	...	-	-	-
Mengkudu/Pace *)	...	-	-	-
Mahkota Dewa *)	...	-	-	-
Kejibeling	...	-	-	-
Sambiloto	...	-	-	-
Lidah Buaya	...	-	-	-

Catatan/Note: *) Untuk Luas Panen diisi dalam satuan Pohon / *) For Harvest Area filled in Trees

Sumber/Source : BPS, Laporan Statistik Pertanian (SP) Tanaman Pangan / BPS-Statistics Indonesia, Agriculture Statistic Report of Food Crops

Tabel 5.9 Luas Panen Tanaman Hias Menurut Kelurahan/Desa dan Jenis Tanaman (m²) di Kecamatan Dusun Timur, 2017–2018
Harvested Area of Ornamental Plants by Kelurahan/Village and Kind of Plant(m²)in Dusun Timur Subdistrict, 2017–2018

Kelurahan/Desa Kelurahan/Village	Anggrek Orchid		Krisan Chrysntemum	
	2017	2018	2017	2018
(1)	(2)	(3)	(4)	(5)
001 PULAU PATAI
002 SARAPAT
003 MAGANTIS
004 JAAR
005 MATABU
006 TAMIANG LAYANG
007 JAWETEN
008 HARINGEN
009 DORONG
010 DIDI
011 KARANG LANGIT
012 HARARA
013 MANGKARAP
014 MATARAH
015 GUMPA
016 MARAGUT
017 SUMUR
DUSUN TIMUR	1	2	-	-

Lanjutan Tabel/ Continued Table 5.9

Kelurahan/Desa Kelurahan/Village (1)	Mawar Rose		Sedap Malam Tuberose	
	2017 (6)	2018 (7)	2017 (8)	2018 (9)
001 PULAU PATAI
002 SARAPAT
003 MAGANTIS
004 JAAR
005 MATABU
006 TAMIANG LAYANG
007 JAWETEN
008 HARINGEN
009 DORONG
010 DIDI
011 KARANG LANGIT
012 HARARA
013 MANGKARAP
014 MATARAH
015 GUMPA
016 MARAGUT
017 SUMUR
DUSUN TIMUR	2	5	-	-

Sumber/Source : BPS, Statistik Pertanian Hortikultura SPH-SBS/ BPS-Statistics Indonesia, Agricultural Statistic for Horticulture SPH-SBS

Tabel 5.10 Produksi Tanaman Hias Menurut Kelurahan/Desa dan Jenis Tanaman (tangkai) di Kecamatan Dusun Timur, 2017–2018
Production of Ornamental Plants by Kelurahan/Village and Kind of Plant (stalks) in Dusun Timur Subdistrict, 2017–2018

Kelurahan/Desa Kelurahan/Village	Anggrek Orchid		Krisan Chrysntemum	
	2017	2018	2017	2018
(1)	(2)	(3)	(4)	(5)
001 PULAU PATAI
002 SARAPAT
003 MAGANTIS
004 JAAR
005 MATABU
006 TAMIANG LAYANG
007 JAWETEN
008 HARINGEN
009 DORONG
010 DIDI
011 KARANG LANGIT
012 HARARA
013 MANGKARAP
014 MATARAH
015 GUMPA
016 MARAGUT
017 SUMUR
DUSUN TIMUR	1	16	-	-

Sumber/Source :

BPS, Statistik Pertanian Hortikultura SPH-SBS/ *BPS-Statistics Indonesia, Agricultural Statistic for Horticulture SPH-SBS*

Lanjutan Tabel/ Continued Table 5.10

Kelurahan/Desa Kelurahan/Village (1)	Mawar Rose		Sedap Malam Tuberose	
	2017 (6)	2018 (7)	2017 (8)	2018 (9)
001 PULAU PATAI
002 SARAPAT
003 MAGANTIS
004 JAAR
005 MATABU
006 TAMIANG LAYANG
007 JAWETEN
008 HARINGEN
009 DORONG
010 DIDI
011 KARANG LANGIT
012 HARARA
013 MANGKARAP
014 MATARAH
015 GUMPA
016 MARAGUT
017 SUMUR
DUSUN TIMUR	2	14	-	-

Sumber/Source :

BPS, Statistik Pertanian Hortikultura SPH-SBS/ BPS-Statistics Indonesia,
Agricultural Statistic for Horticulture SPH-SBS

Tabel 5.11 Luas Panen Tanaman Hias Menurut Jenis Tanaman (m²) di Kecamatan Dusun Timur, 2016–2018

Harvested Area of Ornamental Plants by Kind of Plant(m²)in Dusun Timur Subdistrict, 2016–2018

Jenis Tanaman <i>Kind of Plants</i>	2016	2017	2018
(1)	(2)	(3)	(4)
Anggrek	-	1	2
Anthurium Bunga	-	-	-
Anyelir	-	-	-
Gerbera	-	-	-
Gladiol	-	-	-
Heliconia (Pisang-pisangan)	-	-	-
Krisan	-	-	-
Mawar	-	2	5
Sedap Malam	-	-	-
Dracaena	-	-	-
Melati	-	1	3
Palem *)	-	-	-
Aglaonema	-	-	-
Adenium	-	-	-
Euphorbia	-	-	-

Lanjutan Tabel/ Continued Table 5.11

Jenis Tanaman <i>Kind of Plants</i>	2016	2017	2018
(1)	(5)	(6)	(7)
Phylodendron	-	-	-
Pakis	-	-	-
Monstera	-	-	-
Ixora (soka)	-	-	-
Cordyline	-	-	-
Diffenbachia	-	-	-
Sansevieria	-	-	-
Anthurium Daun	-	-	-
Caladium	-	-	-

Catatan/Note:

*) Untuk Luas Panen diisi dalam satuan Pohon / *)For Harvest Area filled in Trees

Sumber/Source :

BPS, Laporan Statistik Pertanian (SP) Tanaman Pangan / BPS-Statistics Indonesia, Agriculture Statistic Report of Food Crops

Tabel 5.12 Produksi Tanaman Hias Menurut Jenis Tanaman (tangkai) di Kecamatan Dusun Timur, 2016–2018
Production of Ornamental Plants by Kind of Plant (stalks) in Dusun Timur Subdistrict, 2016–2018

Jenis Tanaman <i>Kind of Plants</i>	2016	2017	2018
(1)	(2)	(3)	(4)
Anggrek	-	1	16
Anthurium Bunga	-	-	-
Anyelir	-	-	-
Gerbera	-	-	-
Gladiol	-	-	-
Heliconia (Pisang-pisangan)	-	-	-
Krisan	-	-	-
Mawar	-	2	14
Sedap Malam	-	-	-
Dracaena	-	-	-
Melati	-	1	3
Palem *)	-	-	-
Aglaonema	-	-	-
Adenium	-	-	-
Euphorbia	-	-	-

Lanjutan Tabel/ Continued Table 5.12

Jenis Tanaman <i>Kind of Plants</i>	2016	2017	2018
(1)	(5)	(6)	(7)
Phylodendron	-	-	-
Pakis	-	-	-
Monstera	-	-	-
Ixora (soka)	-	-	-
Cordyline	-	-	-
Diffenbachia	-	-	-
Sansevieria	-	-	-
Anthurium Daun	-	-	-
Caladium	-	-	-

Catatan/Note: *) Untuk Luas Panen diisi dalam satuan Pohon / *)For Harvest Area filled in Trees

Sumber/Source : BPS, Laporan Statistik Pertanian (SP) Tanaman Pangan / BPS-Statistics Indonesia, Agriculture Statistic Report of Food Crops

Tabel 5.13 Produksi Buah-buahan Menurut Kelurahan/Desa dan Jenis Tanaman (ton) di Kecamatan Dusun Timur, 2016–2018

Production of Fruits by Kelurahan/village and Kind of Plantin Dusun Timur Subdistrict, 2016–2018

Kelurahan/Desa <i>Kelurahan/Village</i>	Mangga <i>Mango</i>		Durian <i>Durian</i>		Jeruk <i>Orange</i>	
	2017	2018	2017	2018	2017	2018
(1)	(2)	(3)	(4)	(5)	(6)	(7)
001 PULAU PATAI
002 SARAPAT
003 MAGANTIS
004 JAAR
005 MATABU
006 TAMIANG LAYANG
007 JAWETEN
008 HARINGEN
009 DORONG
010 DIDI
011 KARANG LANGIT
012 HARARA
013 MANGKARAP
014 MATARAH
015 GUMPA
016 MARAGUT
017 SUMUR
DUSUN TIMUR	9	120	4	309	-	-

Lanjutan Tabel/ Continued Table 5.13

Kelurahan/Desa Kelurahan/Village	Pisang Banana		Pepaya Papaya		Salak Salacca	
	2017	2018	2017	2018	2017	2018
(1)	(8)	(9)	(10)	(11)	(12)	(13)
001 PULAU PATAI
002 SARAPAT
003 MAGANTIS
004 JAAR
005 MATABU
006 TAMIANG LAYANG
007 JAWETEN
008 HARINGEN
009 DORONG
010 DIDI
011 KARANG LANGIT
012 HARARA
013 MANGKARAP
014 MATARAH
015 GUMPA
016 MARAGUT
017 SUMUR
DUSUN TIMUR	108	90	149	193	-	-

Sumber/Source :

BPS, Statistik Pertanian Hortikultura SPH-SBS/ BPS-Statistics
Indonesia, Agricultural Statistic for Horticulture SPH-SBS

Tabel 5.14 Produksi Buah-buahan dan Sayuran Tahunan Menurut Jenis Tanaman di Kecamatan Dusun Timur, 2016–2018

Production of Annual Fruits and Vegetables by Kind of Plantin Dusun Timur Subdistrict, 2016–2018

Jenis Tanaman <i>Kind of Plants</i>	2016	2017	2018
(1)	(2)	(3)	(4)
Alpukat	-	-	-
Anggur	-	-	-
Apel	-	-	-
Belimbing	-	-	-
Duku/Langsar/Kokosan	225	4	409
Durian	25	4	309
Jambu Air	-	-	-
Jambu Biji	-	-	-
Jengkol	-	-	9
Jeruk Besar	-	-	-
Jeruk Siam/Kepron	-	-	-
Mangga	48	9	120
Manggis	20	24	55
Markisa/Konyal	-	-	-
Melinjo	-	-	-

Lanjutan Tabel/ Continued Table 5.14

Jenis Tanaman <i>Kind of Plants</i>	2016	2017	2018
(1)	(2)	(3)	(4)
Nangka/Cempedak	5 868	5 335	71 333
Nenas*)	35	6	22
Pepaya	153	149	193
Petai	-	-	-
Pisang*)	185	108	90
Rambutan	22	7	18
Salak*)	-	-	-
Sawo	-	-	-
Sirsak	-	-	-
Sukun	-	-	-

Sumber/Source :

BPS, Laporan Statistik Pertanian (SP) Tanaman Pangan / BPS-
Statistics Indonesia, Agriculture Statistic Report of Food Crops

Tabel 5.15 Luas Areal Tanaman Perkebunan Menurut Kelurahan/Desa dan Jenis Tanaman (Ha) di Kecamatan Dusun Timur, 2017–2018

Planted Area of Estate Crops by Sub District and Type of Crops (Ha) in Dusun Timur Subdistrict, 2017–2018

Kelurahan/Desa Kelurahan/Village (1)	Kelapa Sawit Oil Palm		Kelapa Coconut		Karet Rubber		Kopi Coffee	
	2017	2018	2017	2018	2017	2018	2017	2018
	(2)	(3)	(4)	(5)	(6)	(7)	(8)	(9)
001 PULAU PATAI
002 SARAPAT
003 MAGANTIS
004 JAAR
005 MATABU
006 TAMIANG LAYANG
007 JAWETEN
008 HARINGEN
009 DORONG
010 DIDI
011 KARANG LANGIT
012 HARARA
013 MANGKARAP
014 MATARAH
015 GUMPA
016 MARAGUT
017 SUMUR
DUSUN TIMUR	47,70	47,70	16,40	16,40	5 204,10	5 204,10	1,70	1,70

Lanjutan Tabel/ Continued Table 5.15

Kelurahan/Desa Kelurahan/Village (1)	Kakao Cocoa		Tebu Sugar cane		Teh Tea		Tembakau Tobacco	
	2017 (10)	2018 (11)	2017 (12)	2018 (13)	2017 (14)	2018 (15)	2017 (16)	2018 (17)
001 PULAU PATAI
002 SARAPAT
003 MAGANTIS
004 JAAR
005 MATABU
006 TAMIANG LAYANG
007 JAWETEN
008 HARINGEN
009 DORONG
010 DIDI
011 KARANG LANGIT
012 HARARA
013 MANGKARAP
014 MATARAH
015 GUMPA
016 MARAGUT
017 SUMUR
DUSUN TIMUR	-	-	-	-	-	-	-	-

Sumber/Source :

Dinas Pertanian Kabupaten Barito Timur / Agriculture Services of Barito Timur Regency

Tabel 5.16 Produksi Perkebunan Menurut Kelurahan/Desa dan Jenis Tanaman (ton) di Kecamatan Dusun Timur, 2017–2018

Production of Estate by Kelurahan/Village and Type of Crops (ton) in Dusun Timur Subdistrict, 2017–2018

Kelurahan/Desa Kelurahan/Village (1)	Kelapa Sawit Oil Palm		Kelapa Coconut		Karet Rubber		Kopi Coffee	
	2017	2018	2017	2018	2017	2018	2017	2018
	(2)	(3)	(4)	(5)	(6)	(7)	(8)	(9)
001 PULAU PATAI
002 SARAPAT
003 MAGANTIS
004 JAAR
005 MATABU
006 TAMIANG LAYANG
007 JAWETEN
008 HARINGEN
009 DORONG
010 DIDI
011 KARANG LANGIT
012 HARARA
013 MANGKARAP
014 MATARAH
015 GUMPA
016 MARAGUT
017 SUMUR
DUSUN TIMUR	13,60	23,31	2,20	2,20	980,59	985,08	0,11	0,11

Lanjutan Tabel/ Continued Table 5.16

Kelurahan/Desa Kelurahan/Village	Kakao Cocoa		Tebu Sugar cane		Teh Tea		Tembakau Tobacco	
	2017	2018	2017	2018	2017	2018	2017	2018
(1)	(2)	(3)	(4)	(5)	(6)	(7)	(8)	(9)
001 PULAU PATAI
002 SARAPAT
003 MAGANTIS
004 JAAR
005 MATABU
006 TAMIANG LAYANG
007 JAWETEN
008 HARINGEN
009 DORONG
010 DIDI
011 KARANG LANGIT
012 HARARA
013 MANGKARAP
014 MATARAH
015 GUMPA
016 MARAGUT
017 SUMUR
DUSUN TIMUR	-	-	-	-	-	-	-	-

Sumber/Source : Dinas Pertanian Kabupaten Barito Timur / Agriculture Services of Barito Timur Regency

Tabel 5.17 Populasi Ternak Menurut Jenisnya di Kecamatan Dusun Timur (Ekor), 2015–2017
Table Livestock Population by Types in Dusun Timur Subdistrict (Heads), 2015–2018

Jenis Ternak <i>Type of Livestock</i>	2015	2016	2017	2018
(1)	(2)	(3)	(4)	(5)
1.Sapi Perah/Dairy Cow	-	-	-	-
2.Sapi Potong/Meat Cow	174	274	283	273
3. Kerbau/Buffalo	93	187	187	113
4.Kuda/Horse	-	1	1	1
5.Kambing/Goat	8	8	11	8
6. Domba/Sheep	-	-	-	-
7. Babi/Pig	13 249	14 002	14 016	14 126

Sumber/Source : Dinas Pertanian Kabupaten Barito Timur / Agriculture Services of Barito Timur Regency

Tabel 5.18 **Populasi Unggas Menurut Jenisnya di Kecamatan Dusun Timur (Ekor), 2015–2018**
Table *Population of Poultry by Types in Dusun Timur Subdistrict (Heads), 2015–2018*

Jenis Unggas Type of Poultry	2015	2016	2017	2018
(1)	(2)	(3)	(4)	(5)
1. Ayam Kampung/Hens	17 880	17 200	17 230	17 428
2. Ayam Pedaging/Broiler	7 000	26 500	26 500	228 000
3. Itik/Duck	2 700	2 700	27 000	32 000

Sumber/Source : Dinas Pertanian Kabupaten Barito Timur / Agriculture Services of Barito Timur Regency

Tabel 5.19 Keberadaan Kelompok Tani Menurut Desa/Kelurahan di Kecamatan Dusun Timur, 2018

Availability of Farmer Groups by Village/Ward in Dusun Timur Subdistrict, 2018

Desa/Kelurahan <i>Village/Ward</i>	Nama Kelompok Tani <i>The Existence of Farmer Groups</i>
(1)	(2)
001 PULAU PATAI	Bina Tani
002 SARAPAT	Padang Jari
003 MAGANTIS	Suka Damai, Gurayang, Tambak Tamiang, Diaren Maju Bersama, KWT Mufakat
004 JAAR	Janang Jari, Harapan Bersama, Luaw Tumpuk Parei, Gagang Pamelum, Jaar Mandiri, Luaw Manna
005 MATABU	KWT Mufakat, Matabu Jaya, Aura Buya Indah Padi
006 TAMIANG LAYANG	-
007 JAWETEN	Jaweten Jaya, Dewi Sri III, Mukai Sasameh, KWT Lestari
008 HARINGEN	Talawei Janang, Juwung Janang, Ranu Welum
009 DORONG	Garong Jaya
010 DIDI	KWT Mua Wunge, Berkat Welum, Pata Ranu Welum
011 KARANG LANGIT	Karang Langit I, Tetei Pamelum, Ranu Mareh, Karya Membangun, Pakat Rama
012 HARARA	Jari Janang
013 MANGKARAP	Margi Rahayu, Papuyan I, Papuyan II, KWT Melati
014 MATARAH	-
015 GUMPA	Gumpa Marauh Kuta, Tampuk Welum, KWT Seroja
016 MARAGUT	Sumber Rezky, Untung Bersama, Merah Delima, Mitra Bersama, Usaha Baru, Resky Kita, Usaha Bersama
017 SUMUR	Mua Madya, Daya Lelu, Hamen Jari, Dewi Sri

Sumber/Source: Kantor Desa/Kelurahan/Village/Ward Office

Tabel 5.20 Keberadaan Faktor Pendukung Pertanian Menurut Desa/Kelurahan di Kecamatan Dusun Timur, 2018
Availability of Farming Supporting Factors by Village/Ward in Dusun Timur Subdistrict, 2018

Desa/Kelurahan/Village/Ward	Ada/Tidaknya Faktor Pendukung			
	Lumbung Padi/Pangan	Penyuluh Pertanian Lapangan (PPL)	Petani yg Pernah Mengikuti SLPTT	Kredit Usaha Pembibitan Sapi (KUPS)
(1)	(2)	(3)	(4)	(5)
001 PULAU PATAI	-	√	-	-
002 SARAPAT	-	√	-	-
003 MAGANTIS	-	√	-	-
004 JAAR	-	√	-	-
005 MATABU	-	√	-	-
006 TAMIANG LAYANG	-	√	-	-
007 JAWETEN	-	√	-	-
008 HARINGEN	-	√	-	-
009 DORONG	-	√	-	-
010 DIDI	-	√	-	-
011 KARANG LANGIT	-	√	-	-
012 HARARA	-	√	-	-
013 MANGKARAP	-	√	-	-
014 MATARAH	-	√	-	-
015 GUMPA	-	√	-	-
016 MARAGUT	-	√	-	-
017 SUMUR	-	√	-	-
DUSUN TIMUR	-	17	-	-
2017	-	17	-	-
2016	-	17	-	-
2015	-	8	-	-
2014	2	7	3	3

Sumber/Source: Kantor Desa/Kelurahan/Village/Ward Office

DUSUN TIMUR DALAM ANGKA

In Figures

2019

<https://bartimkab.bps.go.id>

BAB 6 Perindustrian dan Energi

Industry and Energy

PENJELASAN TEKNIS

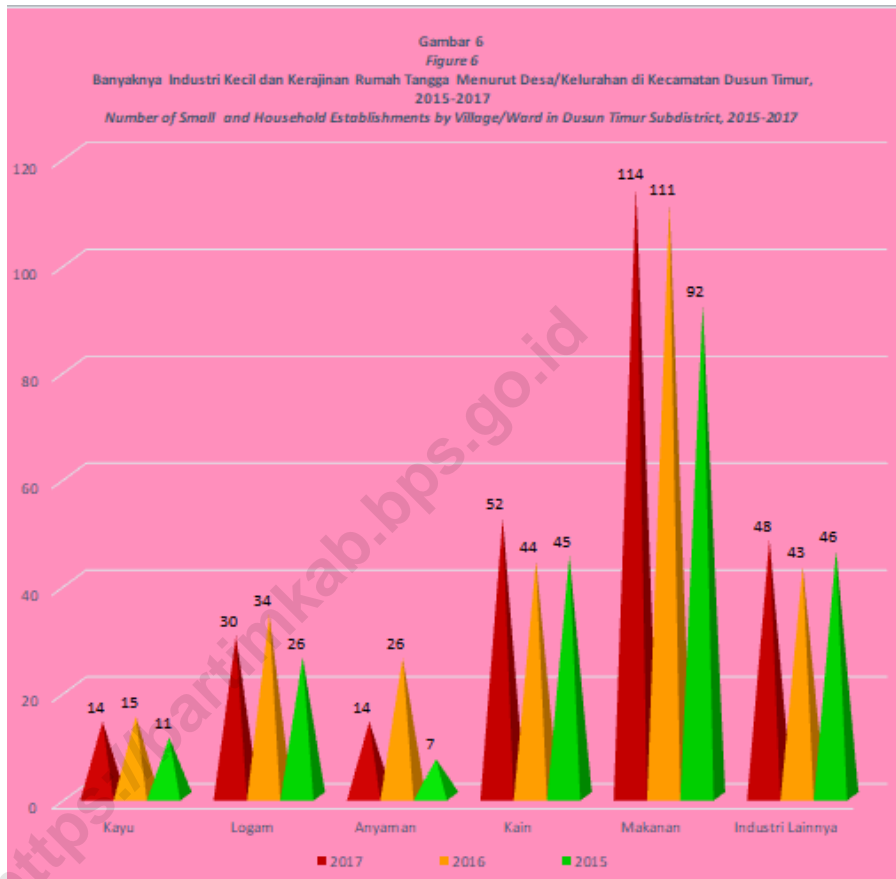
1. **Pengumpulan data industri besar dan sedang** dilakukan melalui Survei Industri Besar dan Sedang yang dilaksanakan setiap tahun secara lengkap (sensus) sejak tahun 1975. Survei Industri Besar dan Sedang mencakup semua perusahaan industri yang mempunyai tenaga kerja 20 orang atau lebih dengan menggunakan kuesioner II A.
2. **Klasifikasi industri** yang digunakan dalam survei ini berdasar kepada Klasifikasi Baku Lapangan Usaha Indonesia (KBLI). KBLI adalah klasifikasi lapangan usaha yang berdasar kepada *International Standard Industrial Classification of All Economic Activities* (ISIC) revisi 4 yang telah disesuaikan dengan kondisi Indonesia.
3. **Perusahaan** atau usaha industri adalah suatu unit (kesatuan) usaha yang melakukan kegiatan ekonomi, bertujuan menghasilkan barang atau jasa, terletak pada suatu bangunan atau lokasi tertentu, dan mempunyai catatan administrasi tersendiri mengenai produksi dan struktur biaya serta ada seorang atau lebih yang bertanggung jawab atas usaha tersebut.

TECHNICAL NOTES

1. ***Data collection of large and medium scale manufacturing*** is conducted through *The Large and Medium Manufacturing Establishment Survey* that has been done annually for all industries (census) since 1975. *Large and Medium Manufacturing Establishment Survey* covers all manufactures/industries with 20 workers or more by questionnaire II A.
2. ***The industrial classification adopted*** in this survey refers to the *Klasifikasi Baku Lapangan Usaha Indonesia (KBLI)*. *KBLI* is classification of economic activities based on the *International Standard Industrial Classification of All Economic Activities (ISIC rev 4)* that has been modified according to the local condition in Indonesia.
3. ***A manufacturing establishment*** is defined as a production unit engaged in economic activity, producing goods or services, located in a building or in a certain location, keeping a business record concerning the production and cost structure, and having a person or more that are responsible to those activities.

<https://bartimkab.bps.go.id>

ULASAN	DESCRIPTION
<p>Jumlah Industri mengalami penurunan dari sebelumnya sebanyak 273 unit menjadi 272 unit antara lain karena terdapat beberapa industri yang tutup karena usaha tidak lagi menguntungkan.</p>	<p><i>Total industry has decreased from previous year of 273 units to 272 units among other things because there are several industrial businesses that closed because businesses are no longer profitable.</i></p>
<p>Di Kecamatan Dusun Timur terdapat lokasi-lokasi penggalian kategori C yang tersebar di lima desa yakni Kelurahan Tamiang Layang, Jaar, Gumpa, Dorong, dan Sumur.</p>	<p><i>In Dusun Timur Subdistrict, Category C Excavation Location throughout five villages/ward namely Tamiang Layang Ward, Jaar, Gumpa, Dorong, and Sumur Village.</i></p>
<p>Pada tahun 2017, dari 17 desa terdapat 16 desa/kelurahan yang telah teraliri jaringan listrik PLN, dan masih terdapat 1 desa yang belum dialiri jaringan listrik PLN yakni Desa Harara.</p>	<p><i>In 2017, from 17 village/ward, 16 village/ward has PLN electricity network, and only one village which has not been PLN electricity network which is Harara Village.</i></p>
<p>Seluruh desa di Dusun Timur sudah menggunakan LPG sebagai bahan bakar utama untuk memasak.</p>	<p><i>All village/wards in Dusun Timur Subdistrict already using LPG as the main fuel for cooking.</i></p>



Tabel 6.1 Banyaknya Industri Kecil dan Kerajinan Rumah Tangga Menurut Desa/Kelurahan di Kecamatan Dusun Timur, 2018

Number of Small and Household Establishments by Village/Ward in Dusun Timur Subdistrict, 2018

Desa/Kelurahan <i>Village/Ward</i>	Industri Kecil & Kerajinan Rumah Tangga <i>Small and Household Establishment</i>							Jumlah
	Ku lit	Ka yu	Lo gam	Anya man	Ka in	Maka nan	Lain nya	
(1)	(2)	(3)	(4)	(5)	(6)	(7)	(8)	(9)
001 PULAU PATAI	-	-	-	2	2	-	-	
002 SARAPAT	-	-	3	5	1	5	1	
003 MAGANTIS	-	1	-	2	3	43	-	
004 JAAR	-	2	2	1	5	3	2	
005 MATABU	-	1	3	-	4			
006 TAMIANG LAYANG	-							
007 JAWETEN	-							
008 HARINGEN	-							
009 DORONG	-							
010 DIDI	-							
011 KARANG LANGIT	-							
012 HARARA	-							
013 MANGKARAP	-							
014 MATARAH	-							
015 GUMPA	-							
016 MARAGUT	-							
017 SUMUR	-							
DUSUN TIMUR	0							
2017	0	14	30	14	52	114	48	272
2016	0	15	34	26	44	111	43	273
2015	0	11	26	7	45	92	46	227
2014	0	11	26	9	38	81	44	209

Sumber/Source: Kantor Desa/Kelurahan/Village/Ward Office

Tabel 6.2 Keberadaan Lokasi Penggalian Kategori C dan Mayoritas Penggunaan Bahan Bakar untuk Memasak Menurut Desa/Kelurahan di Kecamatan Dusun Timur, 2018

Availability of Category C Excavation Location and Majority Fuel Use for Cooking by Village/Ward in Dusun Timur Subdistrict, 2018

Desa/Kelurahan <i>Village/Ward</i>	Lokasi Galian Gol. C <i>Location Category C Excavation</i>	Bahan Bakar Memasak <i>Fuel Use for Cook</i>
(1)	(2)	(3)
001 PULAU PATAI	-	Gas
002 SARAPAT	-	Gas
003 MAGANTIS	-	Gas
004 JAAR	√	Gas
005 MATABU	-	Gas
006 TAMIANG LAYANG	√	Gas
007 JAWETEN	-	Gas
008 HARINGEN	-	Gas
009 DORONG	√	Gas
010 DIDI	-	Gas
011 KARANG LANGIT	-	Gas
012 HARARA	-	Gas
013 MANGKARAP	-	Gas
014 MATARAH	-	Gas
015 GUMPA	√	Gas
016 MARAGUT	-	Gas
017 SUMUR	√	Gas
DUSUN TIMUR	5	
2017	5	
2016	7	
2015	9	
2014	9	

Sumber/Source: Kantor Desa/Kelurahan/Village/Ward Office

Tabel 6.3 Keberadaan Jaringan Listrik PLN Menurut Desa/Kelurahan di Kecamatan Dusun Timur, 2018
Availability of PLN's Electricity Network by Village/Ward in Dusun Timur Subdistrict, 2018

Desa/Kelurahan <i>Village/Ward</i>	Keberadaan Listrik PLN
(1)	(2)
001 PULAU PATAI	√
002 SARAPAT	√
003 MAGANTIS	√
004 JAAR	√
005 MATABU	√
006 TAMIANG LAYANG	√
007 JAWETEN	√
008 HARINGEN	√
009 DORONG	√
010 DIDI	√
011 KARANG LANGIT	√
012 HARARA	-
013 MANGKARAP	√
014 MATARAH	√
015 GUMPA	√
016 MARAGUT	√
017 SUMUR	√
DUSUN TIMUR	16
2017	16
2016	15
2015	15
2014	15

Sumber/Source: Kantor Desa/Kelurahan/Village/Ward Office

Tabel 6.4 Keberadaan Penerangan Jalan Utama Menurut Desa/Kelurahan dan Jenisnya di Kecamatan Dusun Timur, 2018
Availability of Principal Road Lighting by Village/Ward and Types in Dusun Timur Subdistrict, 2018

Desa/Kelurahan <i>Village/Ward</i>	Penerangan Jalan utama <i>Lighting Road</i>	Jenis Penerangan Jalan <i>Type of Lighting Road</i>		
		Listrik Pemerintah	Listrik Non Pemerintah	Bukan Listrik
(1)	(2)	(3)	(4)	(5)
001 PULAU PATAI	-	-	-	-
002 SARAPAT	√	-	√	-
003 MAGANTIS	√	-	√	-
004 JAAR	√	-	√	-
005 MATABU	√	√	-	-
006 TAMIANG LAYANG	√	√	-	-
007 JAWETEN	-	-	-	-
008 HARINGEN	√	√	-	-
009 DORONG	√	√	-	-
010 DIDI	√	-	√	-
011 KARANG LANGIT	√	√	-	-
012 HARARA	-	-	-	-
013 MANGKARAP	√	-	√	-
014 MATARAH	-	-	-	-
015 GUMPA	√	-	√	-
016 MARAGUT	√	-	√	-
017 SUMUR	√	√	-	-
DUSUN TIMUR	13	6	7	0
2017	13	6	7	0
2016	10	9	1	0
2015	7	7	0	0
2014	8	8	0	0

Sumber/Source: Kantor Desa/Kelurahan/Village/Ward Office

DUSUN TIMUR DALAM ANGKA *In Figures* 2019

<https://bartimkab.bps.go.id>



BAB 7 Perdagangan

Trade

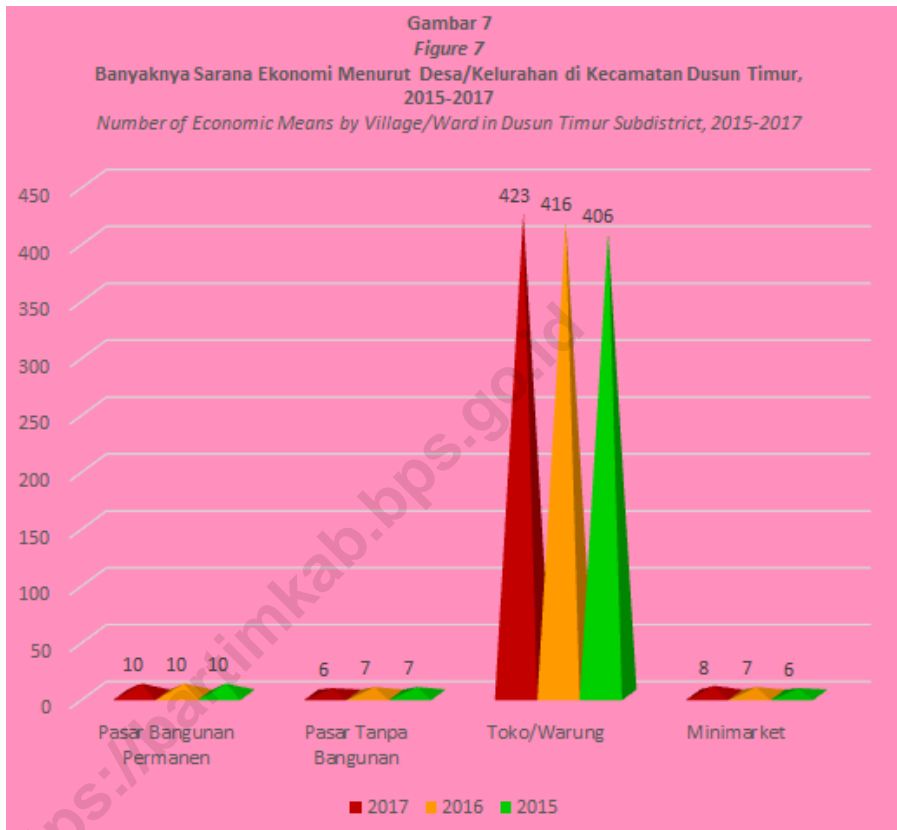
PENJELASAN TEKNIS

1. **Pedagang** adalah orang yang pekerjaannya berhubungan dengan menjual dan membeli barang untuk memperoleh keuntungan.
2. **Perusahaan** adalah kegiatan (pekerjaan dan sebagainya) yang diselenggarakan dengan peralatan atau dengan cara teratur dengan tujuan mencari keuntungan (dengan menghasilkan sesuatu, mengolah atau membuat barang-barang, berdagang, memberikan jasa, dan sebagainya).
3. **Koperasi** adalah perserikatan yang bertujuan memenuhi keperluan para anggotanya dengan cara menjual barang keperluan sehari-hari dengan harga murah (tidak bermaksud mencari untung).

TECHNICAL NOTES

1. **Merchants** are people whose work relates to sell and buy goods to make a profit.
2. **The Company** is activity (job, etc.) organized with the equipment or with the regular way with the aim of seeking profits (by producing something, process or make goods, trade, provide services, and so on).
3. **Cooperative** is a union that aims to meet the needs of its members by selling grocery items at a bargain price (does not intend to make a profit).

ULASAN	DESCRIPTION
<p>Tahun 2017, sarana perekonomian di Dusun Timur berupa pasar dengan bangunan permanen terdapat di delapan desa/kelurahan yakni di Desa Pulau Patai, Jaar, Tamiang Layang, Jaweten, Matarah, Gumpa, dan Maragut. Pasar tanpa bangunan permanen terdapat 6 unit yang terletak di Desa Sarapat, Magantis, Harara, Dorong, Mangkarap dan Sumur.</p>	<p><i>In 2017, economic means in Dusun Timur Subdistrict form there is a market with a permanent building in eight villages namely in the villages/wards of Pulau Patai, Jaar, Tamiang Layang Ward, Jaweten, Matarah, Gumpa, and Maragut. Similarly, the market without a permanent building there are seven units located in Sarapat, Magantis, Harara, Dorong, Mangkarap and Sumur Village.</i></p>
<p>Jumlah toko/warung kelontong di Dusun Timur ada sebanyak 423 unit yang tersebar di setiap desa, warung makan 266 unit, sedangkan minimarket terdapat delapan unit, lima berlokasi di Kelurahan Tamiang Layang, dua di Desa Jaar dan satu di desa Matabu.</p>	<p><i>The number of store/grocery store in Dusun Timur as many as 423 units scattered in every village, food stalls 266 units, while the mini market are eight units, five are located in the wards of Tamiang Layang, two in Jaar Village and one in Matabu Village.</i></p>
<p>Jumlah pedagang yang melakukan registrasi di Dinas Perindustrian dan Perdagangan Barito Timur tahun 2017 sebanyak 82 pedagang yang terdiri dari 70pedagang kecil, sembilan pedagang menengah, dan tiga pedagang besar. Meningkat dibandingkan tahun 2016 sebanyak 73pedagang.</p>	<p><i>The number of traders who register at the Department of Industry and Trade Barito Timur Regency in 2017 as many as 82 vendors consisting of 70 small merchants, nine medium-sized merchants, and three wholesalers. Increased compared to the year 2016 as many as 73traders.</i></p>



Tabel 7.1 Banyaknya Fasilitas Ekonomi Menurut Desa/Kelurahan di Kecamatan Dusun Timur, 2018
Number of Economic Facilities by Village/Ward in Dusun Timur Subdistrict, 2018

Desa/Kelurahan <i>Village/Ward</i>	Fasilitas Ekonomi <i>Economic Facilities</i>			
	Pasar Bangunan Permanen/ Semi Permanen	Pasar Tanpa Bangunan	Toko/ Warung Kelontong	Mini Mar ket
	(1)	(2)	(3)	(4)
001 PULAU PATAI	1	-	3	-
002 SARAPAT	-	1	13	-
003 MAGANTIS	-	1	15	-
004 JAAR	2	-	17	2
005 MATABU	-	-	16	1
006 TAMIANG LAYANG	1	-	264	5
007 JAWETEN	1	-	24	-
008 HARINGEN	-	-	4	-
009 DORONG	-	1	14	-
010 DIDI	1	-	7	-
011 KARANG LANGIT	1	-	15	-
012 HARARA	-	1	2	-
013 MANGKARAP	-	1	5	-
014 MATARAH	1	-	7	-
015 GUMPA	1	-	3	-
016 MARAGUT	1	-	7	-
017 SUMUR	-	1	7	-
DUSUN TIMUR	10	6	423	8
2017	10	6	423	8
2016	10	7	416	7
2015	10	7	406	6
2014	10	6	359	5

Sumber/Source: Kantor Desa/Kelurahan/Village/Ward Office

Tabel 7.2 Banyaknya Warung Makan, Restoran, Hotel, dan Penginapan Menurut Desa/Kelurahan di Kecamatan Dusun Timur, 2018
Number of Food Stalls, Restaurant, Hotels, and Lodging by Village/Ward in Dusun Timur Subdistrict, 2018

Desa/Kelurahan <i>Village/Ward</i>	Warung/Kedai Makan Minum <i>Food Stalls</i>	Restoran <i>Restau rant</i>	Hotel <i>Hot el</i>	Pengi napan <i>Lo dging</i>
(1)	(2)	(3)	(4)	(5)
001 PULAU PATAI	-	-	-	-
002 SARAPAT	-	-	-	-
003 MAGANTIS	3	-	-	-
004 JAAR	3	-	1	-
005 MATABU	12	-	1	-
006 TAMIANG LAYANG	223	-	7	1
007 JAWETEN	8	-	-	-
008 HARINGEN	1	-	-	-
009 DORONG	4	-	-	-
010 DIDI	2	-	-	-
011 KARANG LANGIT	1	-	-	-
012 HARARA	-	-	-	-
013 MANGKARAP	-	-	-	-
014 MATARAH	1	-	-	-
015 GUMPA	1	-	-	-
016 MARAGUT	3	-	-	-
017 SUMUR	4	-	-	-
DUSUN TIMUR	266	0	9	1
2017	266	0	9	1
2016	281	0	9	1
2015	254	0	8	1
2014	245	0	8	2

Sumber/Source: Kantor Desa/Kelurahan/Village/Ward Office

Tabel 7.3 Banyaknya Pedagang yang Melakukan Registrasi di Kecamatan Dusun Timur, 2015–2018
Table *Number of Traders that Registered in Dusun Timur Subdistrict, 2015–2018*

Klasifikasi Pedagang <i>Classification of Saler</i>	2015	2016	2017	2018
(1)	(2)	(3)	(4)	(5)
Pedagang Besar/Wholesaler	3	5	3	-
Pedagang Menengah/Medium Saler	14	17	9	8
Pedagang Kecil/Retailer	128	51	70	65
Jumlah/Total	145	73	82	73

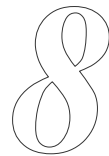
Sumber/Source: Dinas Penanaman Modal dan Perizinan Terpadu Satu Pintu Kabupaten Barito Timur/Investment and Licensing One Stop Services of Barito Timur Regency

DUSUN TIMUR DALAM ANGKA

In Figures

2019

<https://bartimkab.bps.go.id>



**BAB 8 Transportasi, Komunikasi, dan
Pariwisata**

<https://bartimkab.bps.go.id>

PENJELASAN TEKNIS

1. **Jenis permukaan jalan terluas** adalah jenis permukaan jalan terluas yang ada di desa/kelurahan. Jenis permukaan jalan terdiri dari: aspal/beton, diperkeras (dengan kerikil atau batu), tanah, dan lainnya yaitu terbuat dari kayu/papan yang biasanya digunakan di daerah rawa, termasuk jalan setapak, jalan di hutan dan sejenisnya.
2. **Kantor Pos** adalah tempat pemberi pelayanan komunikasi tertulis dan atau surat elektronik, layanan paket, layanan logistik, layanan transaksi keuangan, dan layanan keagenan pos untuk kepentingan umum. Rumah pos berfungsi sama seperti kantor pos dan kantor pos pembantu, bedanya rumah pos biasanya terletak di daerah terpencil.
3. **Hotel** adalah penyediaan akomodasi secara harian berupa kamar-kamar di dalam satu bangunan yang dapat dilengkapi dengan jasa pelayanan makan dan minum, kegiatan hiburan dan atau fasilitas lainnya. Hotel terdiri dari hotel berbintang dan hotel non- bintang

TECHNICAL NOTES

1. ***The widest road surface** type is the type of road surface widest in the villages/wards. The type of road surface consisting of: asphalt/concrete, hardened (with gravel or stones), ground, and others are made of wood/boards are typically used in swampy areas, including footpaths, walks in the woods and the like.*
2. ***Post Office** is a service provider facility of written communication and or electronic mail, parcel service, logistics services, financial transaction services, and postal services to the public. Postal house has the same function as the post office and subsidiary of post office, the difference is that postal house is usually located in remote areas.*
3. ***Hotel** is a daily supply of accommodation rooms within a building which can be equipped with eating and drinking services, entertainment activities and/or other facilities. Hotel consists of a classified hotel and a non-classified hotel.*

4. **Penginapan**

(hostel/motel/losmen/wisma)

adalah jenis akomodasi yang mempergunakan sebagian atau keseluruhan bangunan untuk jasa pelayanan penginapan bagi umum, biasanya tanpa fasilitas pelayanan makan minum yang dikelola secara komersial dengan izin usaha bukan hotel. Contoh: hostel, penginapan remaja, bumi perkemahan, pondok wisata, losmen, wisma dan sejenisnya.

5. **Menara Telepon Seluler/BTS** adalah alat yang berfungsi sebagai pengirim dan penerima (transceiver) sinyal komunikasi seluler. BTS ditandai adanya menara/tower yang dilengkapi antena sebagai perangkat transceiver. Masyarakat umum sering menyebutnya sebagai tower hand phone/seluler.

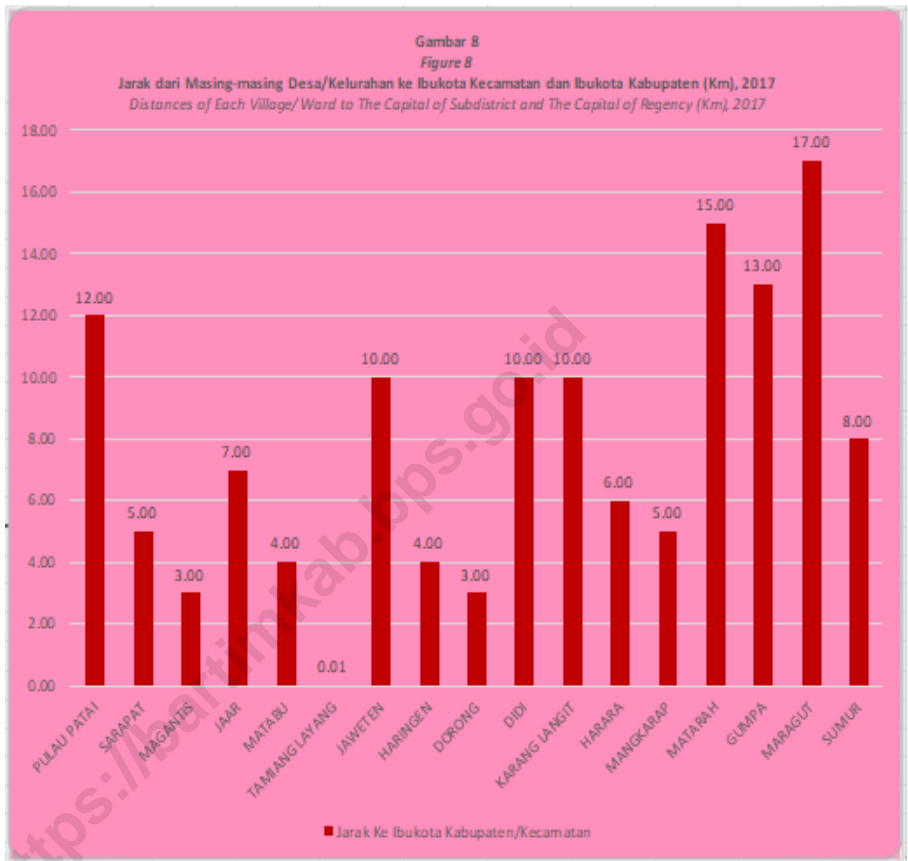
4. **Lodging**

(hostel/motel/inn/guesthouse)

is a type of accommodation that use part or all of the building for an accommodation to the public, usually without service facilities eating and drinking commercially managed by a business license is not a hotel. Example: hostel, inn teenagers, camping, cottage, inn, guesthouse and the like.

5. **Base Transceiver Station(BTS)***is a tool that serves as the sender and receiver (transceiver) cellular communication signals. BTS marked the tower/antenna tower incorporates a transceiver device. The general public often call it a tower hand phone/mobile.*

ULASAN	DESCRIPTION
<p>Jalan sebagai sarana penunjang transportasi memiliki peranan yang penting dalam kegiatan ekonomi suatu daerah. Dari tujuh belas desa/kelurahan yang ada di Dusun Timur, sebanyak sebelas desa/kelurahan memiliki jalan utama dengan jenis permukaan terluas adalah aspal. Sementara enam desa lainnya berjenis permukaan jalan terluas masih diperkeras, yakni Desa Pulau Patai, Karang Langit, Harara, Matarah, Gumpa, dan Maragut.</p>	<p><i>As a means of supporting road transport has an important role in the economic activity of a region. Of the seventeen villages/wards in Dusun Timur, eleven villages/wards has a main street with the widest surface type is asphalt. While six other villages manifold widest road surface is hardened, Pulau Patai, Karang Langit, Harara, Matarah, Gumpa, and MaragutVillage.</i></p>
<p>Jarak desa terjauh ke ibukota kecamatan dan ibukota kabupaten adalah Desa Maragut yaitu sekitar tujuh belas km perjalanan. Dari segi transportasi, transportasi antar desa di Kecamatan Dusun Timur secara keseluruhan dapat ditempuh dengan jalur darat.</p>	<p><i>The distance to the farthest village capital subdistrict and the capital regency is Maragut village which is about seventeen km journey. In terms of transportation, transportation between villages in Dusun Timur subdistrict as a whole can be reached by road.</i></p>
<p>Jumlah warung internet (warnet) mengalami penurunan yakni 5 unit dibandingkan tahun 2016 sebanyak 12 unit, yang disebabkan banyaknya rumah tangga yang sudah memiliki jaringan internet dari PT. Telkom di rumah masing-masing.</p>	<p><i>The number of internet cafes has decreased by five units compared to 2016 as many as 12 units, due to large number of households that already have an internet network of PT. Telkom in their homes.</i></p>
<p>Salah satu tempat pariwisata yang cukup menarik dan banyak dikunjungi oleh peziarahmeskipun belum dikembangkan secara optimal oleh pemerintah daerah adalah makam Puteri Mayang di Desa Jaar.</p>	<p><i>One of interesting tourist spots that is visited by pilgrims, although not yet optimally developed by the local government is Puteri Mayang Tomb in Jaar Village.</i></p>



Tabel 8.1 Jenis Permukaan Jalan Terluas Menurut Desa/Kelurahan di Kecamatan Dusun Timur, 2018

Type of The Largest Road Surface by Village/Ward in Dusun Timur Subdistrict, 2018

Desa/Kelurahan <i>Village/Ward</i>	Jenis Permukaan Jalan <i>Type of Road Surface</i>			
	Jalan Aspal/Beton <i>Asphalt/Concrete Road</i>	Jalan Diperkeras <i>Paved Road</i>	Tanah <i>Dirt Road</i>	Lainya <i>Others</i>
(1)	(2)	(3)	(4)	(5)
001 PULAU PATAI	√	-	-	-
002 SARAPAT	√	-	-	-
003 MAGANTIS	√	-	-	-
004 JAAR	√	-	-	-
005 MATABU	√	-	-	-
006 TAMIANG LAYANG	√	-	-	-
007 JAWETEN	√	-	-	-
008 HARINGEN	√	-	-	-
009 DORONG	√	-	-	-
010 DIDI	√	-	-	-
011 KARANG LANGIT	-	√	-	-
012 HARARA	-	√	-	-
013 MANGKARAP	√	-	-	-
014 MATARAH	-	√	-	-
015 GUMPA	√	-	-	-
016 MARAGUT	√	-	-	-
017 SUMUR	√	-	-	-
DUSUN TIMUR	14	3	0	0
2017	14	3	0	0
2016	11	6	0	0
2015	11	6	0	0
2014	11	6	0	0

Sumber/Source: Kantor Desa/Kelurahan/Village/Ward Office

Tabel 8.2 Jarak dari Masing-masing Desa/Kelurahan ke Ibukota Kecamatan dan Ibukota Kabupaten (Km) di Kecamatan Dusun Timur, 2018
Distances of Each Village/Ward to The Capital of Subdistrict and The Capital of Regency (Km) in Dusun Timur Subdistrict, 2018

Desa/Kelurahan <i>Village/Ward</i>	Jarak (km) <i>Distances</i>	
	Ke Ibukota Kecamatan <i>to Capital of Subdistrict</i>	Ke Ibukota Kabupaten <i>to Capital of Regency</i>
(1)	(2)	(3)
001 PULAU PATAI	12,00	12,00
002 SARAPAT	5,00	5,00
003 MAGANTIS	3,00	3,00
004 JAAR	7,00	7,00
005 MATABU	4,00	4,00
006 TAMIANG LAYANG	0,01	0,01
007 JAWETEN	10,00	10,00
008 HARINGEN	4,00	4,00
009 DORONG	3,00	3,00
010 DIDI	10,00	10,00
011 KARANG LANGIT	10,00	10,00
012 HARARA	6,00	6,00
013 MANGKARAP	5,00	5,00
014 MATARAH	15,00	15,00
015 GUMPA	13,00	13,00
016 MARAGUT	17,00	17,00
017 SUMUR	8,00	8,00

Sumber/Source:

BPS Kabupaten Barito Timur/
 BPS-Statistics of Barito Timur
 Regency

Tabel 8.3 Banyaknya Sarana Komunikasi dan Informasi Menurut Desa/Kelurahan di Kecamatan Dusun Timur, 2018
Number of Communication and Information Means by Village/Ward in Dusun Timur Subdistrict, 2018

Desa/Kelurahan/Village/ Ward	Sarana Komunikasi dan Informasi <i>Means of Communication and Information</i>				
	Menara Telepon Seluler BTS	Warnet	Stasiun Radio	Kantor Pos/Kantor Pos Pembantu	Jasa Pengiri man Lainnya
(1)	(2)	(3)	(4)	(5)	(6)
001 PULAU PATAI	-	-	-	-	-
002 SARAPAT	-	-	-	-	-
003 MAGANTIS	-	-	-	-	-
004 JAAR	4	-	-	-	-
005 MATABU	1	-	-	-	-
006 TAMIANG LAYANG	2	5	2	1	3
007 JAWETEN	2	-	-	-	-
008 HARINGEN	1	-	-	-	-
009 DORONG	1	-	-	-	-
010 DIDI	-	-	-	-	-
011 KARANG LANGIT	-	-	-	-	-
012 HARARA	-	-	-	-	-
013 MANGKARAP	-	-	-	-	-
014 MATARAH	-	-	-	-	-
015 GUMPA	-	-	-	-	-
016 MARAGUT	-	-	-	-	-
017 SUMUR	-	-	-	-	-
DUSUN TIMUR	11	5	2	1	3
2017	11	5	2	1	3
2016	7	12	2	1	3
2015	-	12	-	1	-
2014	-	12	-	1	-

Sumber/Source: Kantor Desa/Kelurahan/Village/Ward Office

Tabel 8.4 Banyaknya Hotel dan Akomodasi Lainnya Menurut Desa/Kelurahan di Kecamatan Dusun Timur, 2018
Number of Hotels and Others Accomodation by Village/Ward in Dusun Timur Subdistrict, 2018

Desa/Kelurahan <i>Village/Ward</i>	Hotel <i>Hotel</i>	Akomodasi Lainnya <i>Others</i> <i>Accommodation</i>
(1)	(2)	(3)
001 PULAU PATAI	-	-
002 SARAPAT	-	-
003 MAGANTIS	-	-
004 JAAR	1	-
005 MATABU	1	-
006 TAMIANG LAYANG	7	3
007 JAWETEN	-	-
008 HARINGEN	-	-
009 DORONG	-	-
010 DIDI	-	-
011 KARANG LANGIT	-	-
012 HARARA	-	-
013 MANGKARAP	-	-
014 MATARAH	-	-
015 GUMPA	-	-
016 MARAGUT	-	-
017 SUMUR	-	-
DUSUN TIMUR	9	3
2017	9	3
2016	9	3
2015	9	3
2014	8	2

Sumber/Source: Kantor Desa/Kelurahan/Village/Ward Office

Tabel 8.5 Keberadaan Tempat Pariwisata di Kecamatan Dusun Timur, 2018
Table Availability of Tourism Location in Dusun Timur Subdistrict, 2018

Tempat Pariwisata <i>Tourism Location</i>	Desa/Kelurahan <i>Village/Ward</i>
(1)	(2)
Pemancingan Tambak Tamiang	Pulau Patai
Ranu Lemang	Sarapat
Sungai Ruhut	Magantis
Makam Putri Mayang	Jaar
Baruh Rintis	Matabu
Makam Tumenggung Jayakarti	Tamiang Layang
Embung Sirau	Haringen
Sungai Galangan	Dorong
Lubuk Agung, Pemancingan Danau Awing	Harara
Bumi Perkemahan Bangi Wao	Sumur

Sumber/Source: Kantor Desa/Kelurahan/Village/Ward Office

DUSUN TIMUR
DALAM ANGKA
In Figures
2019

BAB 9 Keuangan dan Harga

Finacial and Prices

PENJELASAN TEKNIS**TECHNICAL NOTES**

1. **Data keuangan daerah** yang disajikan meliputi data anggaran pendapatan dan belanja daerah (APBD) yang bersumber dari Dinas Pendapatan Daerah.
 2. **Data statistik penanaman modal** yang disetujui pemerintah terdiri dari Penanaman Modal Asing (PMA) dan Penanaman Modal Dalam Negeri (PMDN) bersumber dari Badan Penanaman Modal Daerah (BPMD). Data mengenai realisasi investasi penanaman modal tidak termasuk sektor minyak, asuransi dan perbankan. Data telah memperhatikan perubahan investasi yang beralih status dan juga pengurangan investasi yang dicabut izin usahanya.
 3. **Data statistik perbankan** bersumber dari Bank Indonesia
 4. **Kantor bank** terdiri dari Kantor Cabang (KC), Kantor Cabang Pembantu (KCP), dan kantor di bawah KCP
1. **Data of regional finance** published included revenue and expenditure government budget sourced from Regional Revenue Service.
 2. **Statistical data of government approved investments** consist of Foreign Investment and Domestic Investment sourced from the Regional Investment Board (BPMD). Data on investment realization are excluding oil, insurance and banking sector. The data have noticed the change in investment that switch the status and also reduced the investment that the license has been revoked.
 3. **Banking statistics data** sourced from Bank Indonesia
 4. **Office of the bank** consists of Branch Office (KC), Sub branch Office (KCP), and offices under the KCP

ULASAN

DESCRIPTION

Jumlah ATM di Kecamatan Dusun Timur mengalami penambahan dibandingkan tahun 2016 dari 14 unit menjadi 15 unit di tahun 2017.

Number of ATM in Dusun Timur Subdistrict has increase compared to 2016 from 14 unit become 15 unit in 2017.

Pada tahun 2017 jumlah koperasi aktif di Kecamatan Dusun Timur sebanyak 11 unit koperasi simpan pinjam.

In 2017, the number of active cooperatives in Dusun Timur Subdistrict is 11 credit unions.

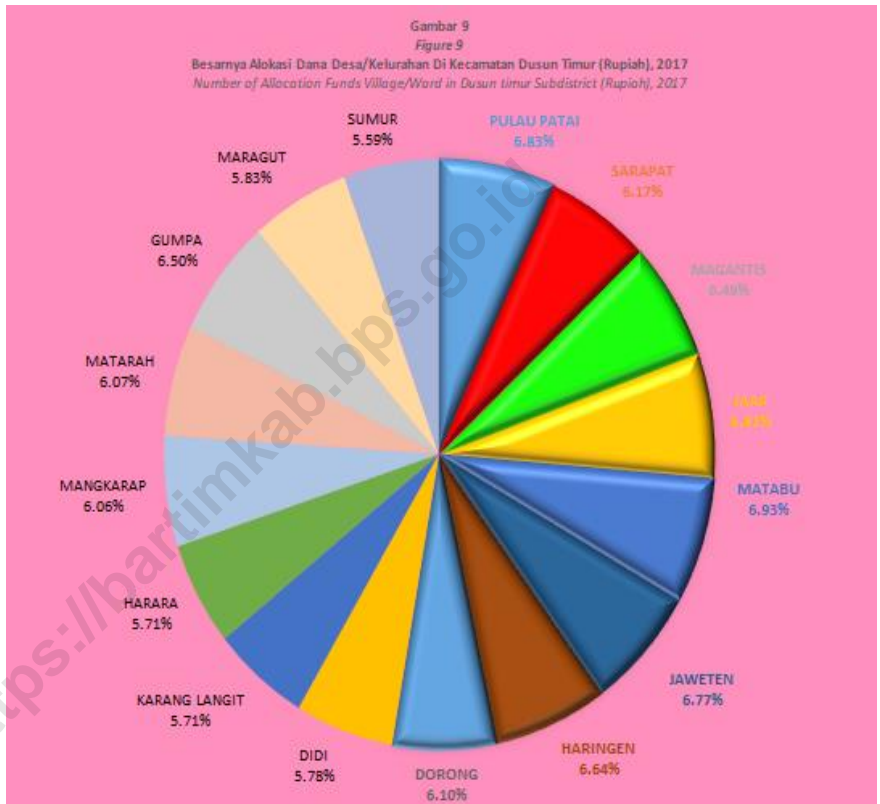
Jumlah kios saprodi mengalami penurunan dari tahun 2016 yang sebelumnya sebanyak 9 buah menjadi 6 buah di tahun 2017.

Number of the farm store has increased from 2016 in the previous year as many as 6 to 9 unit in 2017.

Tahun 2017, jumlah keseluruhan Alokasi Dana Desa (ADD) dan Dana Desa (DD) di Dusun Timur adalah sebesar Rp 21.161.770.400. Jumlah ini meningkat dibandingkan dengan tahun 2016 sebesar Rp 18.343.245.633,-. Dengan bertambahnya anggaran yang dialokasikan untuk desa diharapkan bisa memicu pembangunan terutama pembangunan infrastruktur untuk mendukung kemajuan di Kecamatan Dusun Timur.

In 2017, the Allocation funds (ADD) and village funds (DD) in Dusun Timur Subdistrict is Rp 21,161,770,400.-. This number increased compared to 2016 amounting to Rp 18,343,245,633.-. With the increase in the budget allocated to the village, it is hoped that it can trigger development, especially the development of infrastructure to support progress in Dusun Timur Subdistrict.

<https://bartimkab.bps.go.id>



Tabel 9.1 Banyaknya Fasilitas Instansi Keuangan dan Perbankan Menurut Desa/Kelurahan di Kecamatan Dusun Timur, 2018
Number of Financial Institutions and Banking Facilities by Villages/Ward in Dusun Timur Subdistrict, 2018

Desa/Kelurahan Village/ Ward	Bank	Koperasi	Pegadaian Pawn Shop	ATM TM	Lainnya Others
(1)	(2)	(3)	(4)	(5)	(6)
001 PULAU PATAI	-	-	-	-	-
002 SARAPAT	-	-	-	-	-
003 MAGANTIS	-	-	-	-	-
004 JAAR	-	-	-	-	-
005 MATABU	-	-	-	1	-
006 TAMIANG LAYANG	3	7	1	13	1
007 JAWETEN	-	2	-	-	-
008 HARINGEN	-	4	-	-	-
009 DORONG	-	-	-	-	-
010 DIDI	-	-	-	-	-
011 KARANG LANGIT	-	1	-	-	-
012 HARARA	-	-	-	-	-
013 MANGKARAP	-	-	-	-	-
014 MATARAH	-	-	-	-	-
015 GUMPA	-	-	-	-	-
016 MARAGUT	-	-	-	-	-
017 SUMUR	-	-	-	1	-
DUSUN TIMUR	3	14	1	15	1
2017	3	14	1	15	1
2016	3	14	1	14	9
2015	3	11	1	10	0
2014	3	8	1	8	0

Sumber/Source: Kantor Desa/Kelurahan/Village/Ward Office

Tabel 9.2 Jumlah Koperasi Menurut Desa/Kelurahan dan Jenisnya di Kecamatan Dusun Timur, 2018
Number of Cooperation by Village/Ward and Types in Dusun Timur Subdistrict, 2018

Desa/Kelurahan/ Village/Ward	KUD	Koperasi Industri Kecil & Kerajinan Rakyat	Kope rasi Simpan Pinjam	Kope rasi Lain nya	Jum lah
(1)	(2)	(3)	(4)	(5)	(6)
001 PULAU PATAI	-	-	-	-	-
002 SARAPAT	-	-	-	-	-
003 MAGANTIS	-	-	-	-	-
004 JAAR	-	-	-	-	-
005 MATABU	-	-	-	-	-
006 TAMIANG LAYANG	-	-	7	-	-
007 JAWETEN	-	-	2	-	-
008 HARINGEN	-	-	1	-	-
009 DORONG	-	-	-	-	-
010 DIDI	-	-	-	-	-
011 KARANG LANGIT	-	-	1	-	-
012 HARARA	-	-	-	-	-
013 MANGKARAP	-	-	-	-	-
014 MATARAH	-	-	-	-	-
015 GUMPA	-	-	-	-	-
016 MARAGUT	-	-	-	-	-
017 SUMUR	-	-	-	-	-
DUSUN TIMUR	-	-	11	-	11
2017	-	-	11	-	11
2016	-	-	11	3	14
2015	-	-	6	2	8
2014	1	-	10	1	12

Sumber/Source: Kantor Desa/Kelurahan/Village/Ward Office

Tabel 9.3 Banyaknya Kios Sarana Produksi Pertanian Menurut Desa/Kelurahan di Kecamatan Dusun Timur, 2018
Number of Agricultural Production Facilities Stalls by Village/Ward in Dusun Timur Subdistrict, 2018

Desa/Kelurahan <i>Village/Ward</i>	Kios Sarana Produksi Pertanian <i>Agricultural Production Facilities Stalls</i>		Jumlah <i>Total</i>
	Milik KUD <i>KUD Property</i>	Milik Non KUD <i>Non KUD Property</i>	
(1)	(2)	(3)	(4)
001 PULAU PATAI	-	-	-
002 SARAPAT	-	-	-
003 MAGANTIS	-	-	-
004 JAAR	-	-	-
005 MATABU	-	1	1
006 TAMIANG LAYANG	-	5	5
007 JAWETEN	-	-	-
008 HARINGEN	-	-	-
009 DORONG	-	-	-
010 DIDI	-	-	-
011 KARANG LANGIT	-	-	-
012 HARARA	-	-	-
013 MANGKARAP	-	-	-
014 MATARAH	-	-	-
015 GUMPA	-	-	-
016 MARAGUT	-	-	-
017 SUMUR	-	-	-
DUSUN TIMUR	0	6	6
2017	0	6	6
2016	0	9	9
2015	0	6	6
2014	0	5	5

Sumber/Source: Kantor Desa/Kelurahan/Village/Ward Office

Tabel 9.4 **Besarnya Alokasi Dana Desa (ADD) dan Dana Desa (DD) di Kecamatan Dusun Timur (Rupiah), 2017**
Number of Allocation Funds Village and Village Funds in Dusun Timur District (Rupiahs), 2017

Desa/Kelurahan <i>Village/Ward</i>	Jumlah ADD <i>Allocation Funds</i>	Jumlah DD <i>Village Fund</i>	Jumlah <i>Total</i>
(1)	(2)	(3)	(4)
001 PULAU PATAI	645 754 200	799 908 000	1 445 662 200
002 SARAPAT	535 638 500	769 856 000	1 305 494 500
003 MAGANTIS	591 443 000	781 422 000	1 372 865 000
004 JAAR	649 223 300	793 007 000	1 442 230 300
005 MATABU	666 178 500	799 393 000	1 465 571 500
006 TAMIANG LAYANG	-	-	-
007 JAWETEN	636 945 800	795 988 000	1 432 933 800
008 HARINGEN	609 549 400	795 043 000	1 404 592 400
009 DORONG	520 109 100	771 286 000	1 291 395 100
010 DIDI	463 409 300	760 533 000	1 223 942 300
011 KARANG LANGIT	444 169 300	764 920 000	1 209 089 300
012 HARARA	446 140 200	762 232 000	1 208 372 200
013 MANGKARAP	512 338 400	770 626 000	1 282 964 400
014 MATARAH	509 103 300	774 727 000	1 283 830 300
015 GUMPA	587 206 900	788 606 000	1 375 812 900
016 MARAGUT	468 416 600	765 440 000	1 233 856 600
017 SUMUR	429 349 600	753 808 000	1 183 157 600
DUSUN TIMUR	8 714 975 400	12 446 795 000	21 161 770 400
2016	8520 596 633	9 822 649 000	18 343 245 633
2015	7075567257	-	-
2014	2 467 276 429	-	-

Sumber/Source: Dinas Pemberdayaan Masyarakat dan Desa Kabupaten Barito Timur/Village Peoples Development Services of Barito Timur Regency

<https://bartimkab.bps.go.id>



Sensus
Penduduk
2020

DATA

MENCERDASKAN BANGSA

Enlighten The Nation



**BADAN PUSAT STATISTIK
KABUPATEN BARITO TIMUR**
BPS - Statistics of Barito Timur Regency

Jalan Manunggal No. 13 Tamiang Layang, 73611

Telp (0526)209 1436; Fax (0526)209 1436

Homepage: <http://bartimkab.bps.go.id> E-mail: bps6212@bps.go.id

ISSN 2302-5123



9 772302 512000