


Nomor Katalog: 1102001

KECAMATAN
SEULIMEUM
DALAM ANGKA
2019



BADAN PUSAT STATISTIK KABUPATEN ACEH BESAR

KECAMATAN SEULIMEUM DALAM ANGKA 2019

ISSN : 2407-5116
No. Publikasi : 1108.1912
Katalog BPS : 1102001.1108040

Ukuran Buku : 21 x 15cm
Jumlah Halaman : xiv + 125 halaman

Naskah:
Koordinator Statistik Kecamatan (KSK) Seulimeum

Penyunting:
Seksi Integrasi, Pengolahan, dan Diseminasi Statistik

Gambar Kulit:
Seksi Integrasi, Pengolahan, dan Diseminasi Statistik

Gambar:
Koordinator Statistik Kecamatan (KSK) Seulimeum

Diterbitkan Oleh:
BPS Kabupaten Aceh Besar

Boleh dikutip dengan menyebutkan sumbernya

PETA KECAMATAN SEULIMEUM





**PEMERINTAH KABUPATEN ACEH BESAR
KECAMATAN SEULIMEUM**

KATA SAMBUTAN



Dengan terbitnya publikasi Kecamatan Seulimeum Dalam Angka 2019 ini, kiranya dapat membantu pemerintah khususnya pemerintah Kabupaten Aceh Besar, serta konsumen data lainnya terutama dalam penyusunan suatu perencanaan, serta untuk mengetahui sejauh mana program pembangunan telah memberikan hasil bagi kepentingan masyarakat, terutama masyarakat yang berdomisili di daerah pedesaan.

Kepada Koordinator Statistik Kecamatan Seulimeum yang telah berusaha sedemikian rupa sehingga terbitnya publikasi ini kami sampaikan penghargaan, dengan harapan agar publikasi ini dapat terlaksana dan berkelanjutan dimasa yang akan datang dengan berbagai ragam data lainnya sehingga Kecamatan Seulimeum dapat terbaca seindah warna aslinya, lengkap, akurat dan utuh.

Semoga dapat bermanfaat.

Camat
Kecamatan Seulimeum,

Drs. Marjoni, MM
Nip. 196401181987031008

KATA PENGANTAR



Kecamatan Seulimeum Dalam Angka 2019 ini merupakan publikasi series yang diterbitkan oleh BPS. Data yang disajikan adalah data primer hasil pengumpulan dari instansi-instansi yang berada dalam wilayah kerja Kecamatan Seulimeum.

Adapun data yang disajikan dalam publikasi ini, secara keseluruhan menggambarkan keadaan akhir tahun 2018. Kami yakin bahwa data-data yang disajikan masih banyak kelemahan baik dalam penyediaan data yang kurang beragam maupun dalam hal penyusunan tabel. Oleh karena itu kami sangat mengharapkan saran dan kritik yang bersifat konstruktif dari para pengguna data untuk perbaikan pada penerbitan dimasa yang akan datang.

Dengan terbitnya Kecamatan Seulimeum Dalam Angka 2019 ini, kiranya dapat memberikan kemudahan dalam rangka penentuan proses perencanaan pembangunan, khususnya di Kecamatan Seulimeum. Disamping itu juga data ini dapat berguna bagi semua pengguna data baik pemerintah maupun berbagai kalangan dan lembaga swasta lainnya.

Kepada semua pihak yang telah membantu sehingga terwujudnya publikasi ini kami ucapkan terima kasih.

Semoga publikasi ini bermanfaat.

Penyusun
KSK Seulimeum,

Aiyub
Nip. 196604142006041027

DAFTAR ISI

| | |
|----------------|-----|
| Kata Sambutan | v |
| Kata Pengantar | vii |
| Daftar Isi | ix |

BAB I GEOGRAFIS

| | | |
|-----------|---|---|
| | Geografis | 3 |
| Tabel 1.1 | Luas Kecamatan Dirinci Menurut Gampong dan Jenis Penggunaan Lahan di Kecamatan Seulimeum Tahun 2018 | 4 |
| Tabel 1.2 | Nama dan Luas Mukim serta Jumlah Gampong di Kecamatan Seulimeum Tahun 2018 | 6 |
| Tabel 1.3 | Nama dan Luas Gampong Dirinci menurut Mukim di Kecamatan Seulimeum Tahun 2018 | 7 |
| Tabel 1.4 | Letak Geografis Gampong di Kecamatan Seulimeum Tahun 2018 | 9 |

BAB II PEMERINTAHAN

| | | |
|-----------|---|----|
| Tabel 2.1 | Nama-nama Pejabat Menurut Umur, Jabatan, dan Pendidikan Terakhir di Kecamatan Seulimeum Tahun 2018 | 13 |
| Tabel 2.2 | Nama-nama Imum Mukim dan Jumlah Gampong di Kecamatan Seulimeum Tahun 2018 | 14 |
| Tabel 2.3 | Nama-nama Keuchik (Kepala Gampong) Menurut Umur dan Pendidikan Terakhir di Kecamatan Seulimeum Tahun 2018 | 15 |
| Tabel 2.4 | Status Gampong, Sebutan, dan Klasifikasi Gampong di Kecamatan Seulimeum Tahun 2018 | 17 |
| Tabel 2.5 | Jumlah Aparat Masing-masing Gampong di Kecamatan Seulimeum Tahun 2018 | 19 |
| Tabel 2.6 | Jarak Masing-masing Gampong ke Ibukota Kecamatan dan Ibukota Kabupaten Aceh Besar | 21 |
| Tabel 2.7 | Jumlah Fasilitas Pemerintahan Desa di Kecamatan Seulimeum Tahun 2018 | 23 |

BAB III KEPENDUDUKAN

| | | |
|-----------|--|----|
| Tabel 3.1 | Jumlah Penduduk Menurut Gampong dan Jenis kelamin di Kecamatan Seulimeum Tahun 2018 | 27 |
| Tabel 3.2 | Perkembangan Jumlah Penduduk menurut Gampong di Kecamatan Seulimeum Tahun 2016 Lanjutan Tabel 7.5 s.d. 2018 | 29 |
| Tabel 3.3 | Luas Gampong, Jumlah Penduduk, dan Kepadatan Masing-masing Gampong di Kecamatan Seulimeum Tahun 2018 | 31 |
| Tabel 3.4 | Jumlah Penduduk, Rumah Tangga, dan Rata-rata Penduduk per Rumah Tangga menurut Gampong di Kecamatan Seulimeum Tahun 2018 | 33 |
| Tabel 3.5 | Persentase Penduduk Per Kelompok Umur di Kecamatan Seulimeum Tahun 2018 | 35 |
| Tabel 3.6 | Jumlah Kelahiran di Kecamatan Seulimeum selama Tahun 2018 | 36 |
| Tabel 3.7 | Jumlah Kematian di Kecamatan Seulimeum selama Tahun 2018 | 38 |
| Tabel 3.8 | Jumlah Perpindahan Penduduk di Kecamatan Seulimeum selama Tahun 2018 | 40 |

BAB IV SOSIAL

| | | |
|-----------|--|----|
| Tabel 4.1 | Jumlah Sekolah Umum Negeri dan Swasta menurut Gampong dan Jenjang Pendidikan di Kecamatan Seulimeum Tahun 2018 | 45 |
| Tabel 4.2 | Jumlah Sekolah Agama Negeri dan Swasta menurut Gampong dan Jenjang Pendidikan di Kecamatan Seulimeum Tahun 2018 | 47 |
| Tabel 4.3 | Jumlah Sekolah, Murid, Kelas, dan Guru menurut Jenjang Pendidikan di Kecamatan Seulimeum Tahun 2018 | 49 |
| Tabel 4.4 | Kondisi Ruang Kelas Menurut Jenjang Pendidikan di Kecamatan Seulimeum Tahun 2018 | 50 |
| Tabel 4.5 | Jumlah Sarana Kesehatan di Kecamatan Seulimeum Tahun 2018 | 51 |
| Tabel 4.6 | Jumlah Tenaga Dokter dan Personil Kesehatan Unit Kerja (termasuk Pustu dan Polindes) di Kecamatan Seulimeum Tahun 2018 | 55 |
| Tabel 4.7 | Jumlah Masjid dan Meunasah di Kecamatan Seulimeum Tahun 2018 | 56 |

| | | |
|------------|---|----|
| Tabel 4.8 | Keberadaan Perkumpulan Kegiatan Olah Raga di Kecamatan Seulimeum Tahun 2018 | 58 |
| Tabel 4.9 | Keberadaan Sarana Kegiatan Olah Raga di Kecamatan Seulimeum Tahun 2018 | 60 |
| Tabel 4.10 | Sumber Air Minum Sebagian Besar Penduduk di Kecamatan Seulimeum Tahun 2018 | 62 |
| Tabel 4.11 | Banyaknya Qurban Dirinci Menurut Jenis Hewan Qurban di Kecamatan Seulimeum Tahun 2018 | 66 |
| Tabel 4.12 | Banyaknya Desa Berlistrik dan Persentasenya di Kecamatan Seulimeum Tahun 2018 | 67 |
| Tabel 4.13 | Banyaknya Pos KB dan Sub Pos KB di Kecamatan Seulimeum Tahun 2018 | 68 |
| Tabel 4.14 | Banyaknya Target Pencapaian Peserta KB Baru di Kecamatan Seulimeum Tahun 2018 | 69 |
| Tabel 4.15 | Jumlah Pasangan Usia Subur (PUS) dan Pencapaian Peserta KB Aktif di Kecamatan Seulimeum Tahun 2018 | 70 |
| Tabel 4.16 | Banyaknya Peserta KB Menurut Jenis Metode Kontrasepsi yang Digunakan di Kecamatan Seulimeum Tahun 2018 | 71 |
| Tabel 4.17 | Banyaknya Sarana Pelayanan KB yang Dimanfaatkan Akseptor Baru di Kecamatan Seulimeum Tahun 2018 | 72 |
| Tabel 4.18 | Jumlah Keluarga Sejahtera dan Pra Sejahtera di Kecamatan Seulimeum Tahun 2018 | 73 |
| Tabel 4.19 | Banyaknya Desa Menurut Sumber Penghasilan Utama Sebagian Besar Penduduk di Kecamatan Seulimeum Tahun 2018 | 75 |
| Tabel 4.20 | Banyaknya Desa yang Sebagian Besar Penduduknya Bekerja pada Sektor Pertanian Menurut Sub Sektor di Kecamatan Seulimeum Tahun 2018 | 79 |

BAB V PERTANIAN

| | | |
|-----------|--|----|
| Tabel 5.1 | Luas Tanam, Luas Panen, dan Rata-Rata Produksi Per Hektar Menurut Jenis Padi di Kecamatan Seulimeum Tahun 2018 | 85 |
| Tabel 5.2 | Luas Tanam, Luas Panen dan Produksi Per Hektar Menurut Jenis Tanaman di Kecamatan Seulimeum Tahun 2018 | 86 |
| Tabel 5.3 | Banyaknya Tanaman, Tanaman Produktif yang Sedang Menghasilkan dan Banyaknya Produksi Menurut Jenis Tanaman di Kecamatan Seulimeum Tahun 2018 | 87 |

| | | |
|------------|--|----|
| Tabel 5.4 | Jumlah dan Jenis Alat/Mesin Pertanian (Alsintan) Menurut Jenis di Kecamatan Seulimeum Tahun 2018 | 88 |
| Tabel 5.5 | Luas Area dan Produksi Komoditi Menurut Jenis Tanaman di Kecamatan Seulimeum Tahun 2018 | 89 |
| Tabel 5.6 | Jumlah Populasi Ternak Besar Menurut Jenis Ternak di Kecamatan Seulimeum Tahun 2018 | 90 |
| Tabel 5.7 | Jumlah Populasi Ternak Kecil Menurut Jenis Ternak di Kecamatan Seulimeum Tahun 2018 | 91 |
| Tabel 5.8 | Jumlah Populasi Ternak Unggas Menurut Jenis Unggas di Kecamatan Seulimeum Tahun 2018 | 92 |
| Tabel 5.9 | Jumlah Pemotongan Ternak Besar di Kecamatan Seulimeum Tahun 2018 | 93 |
| Tabel 5.10 | Jumlah Pemotongan Ternak Kecil Menurut Jenis Ternak di Kecamatan Seulimeum Tahun 2018 | 94 |
| Tabel 5.11 | Jumlah Pemotongan Ternak Unggas Menurut Jenis Unggas di Kecamatan Seulimeum Tahun 2018 | 95 |
| Tabel 5.12 | Jumlah Produksi Daging Ternak Menurut Jenis Ternak di Kecamatan Seulimeum Tahun 2018 | 96 |
| Tabel 5.13 | Jumlah Produksi Kulit Ternak Menurut Jenis Ternak di Kecamatan Seulimeum Tahun 2018 | 97 |
| Tabel 5.14 | Jumlah Produksi Telur Menurut Jenis Ternak di Kecamatan Seulimeum Tahun 2018 | 98 |

BAB VI PERHUBUNGAN DAN KOMUNIKASI

| | | |
|-----------|--|-----|
| Tabel 6.1 | Jenis Permukaan Jalan Utama Antar Gampong di Kecamatan Seulimeum Tahun 2018 | 101 |
| Tabel 6.2 | Jenis Penerangan Jalan Utama Antar Gampong di Kecamatan Seulimeum Tahun 2018 | 103 |
| Tabel 6.3 | Sarana Komunikasi yang Dapat Digunakan di Kecamatan Seulimeum Tahun 2018 | 105 |
| Tabel 6.4 | Jumlah Kantor Pos Indonesia dan Fasilitas Telekomunikasi di Kecamatan Seulimeum Tahun 2018 | 107 |
| Tabel 6.5 | Banyaknya Desa Menurut Keberadaan <i>Base Transceiver Station</i> (BTS) dan Sinyal Telepon Seluler di Kecamatan Seulimeum Tahun 2018 | 108 |

BAB VII PEREKONOMIAN

| | | |
|-----------|---|-----|
| Tabel 7.1 | Banyaknya Koperasi menurut Jenisnya di Kecamatan Seulimeum Tahun 2018 | 113 |
| Tabel 7.2 | Jumlah Kantor Pelayanan Nasabah Menurut Jenis Bank | 115 |

| | | |
|-----------|---|-----|
| | di Kecamatan Seulimeum Tahun 2018 | |
| Tabel 7.3 | Banyaknya Industri Kecil dan Mikro Menurut Jenis Bahan Baku di Kecamatan Seulimeum Tahun 2018 | 117 |
| Tabel 7.4 | Banyaknya Sarana Perekonomian Menurut Jenis Fasilitasnya di Kecamatan Seulimeum Tahun 2018 | 121 |

<https://acehbesarkab.bps.go.id>

Halaman Ini Sengaja Dikосongkan

<https://acehbesarkab.bps.go.id>

BAB 1 GEOGRAFIS



GEOGRAFIS

| | | |
|---------------------------|---|---|
| Nama Kecamatan | : | Seulimeum |
| Ibukota Kecamatan | : | Peukan Seulimeum |
| Kabupaten | : | Aceh Besar |
| Provinsi | : | Aceh |
| Luas Kecamatan | : | 404,35 Km ² (40.435 Ha) |
| Jumlah Kemukiman | : | 5 Mukim |
| Jumlah Gampong | : | 47 Gampong |
| Batas – Batas Kecamatan : | | |
| ➤ Sebelah Utara | : | Selat Malaka |
| ➤ Sebelah Selatan | : | Kecamatan Kota Jantho |
| ➤ Sebelah Barat | : | Kecamatan Kuta Cot Glee, Kecamatan Indrapuri, dan Kecamatan Mesjid Raya |
| ➤ Sebelah Timur | : | Kecamatan Lembah Seulawah dan Kabupaten Pidie |

Tabel 1.1 Luas Kecamatan dirinci menurut Gampong dan Jenis Penggunaan Lahan dalam Kecamatan Seulimeum Tahun 2018

(Ha)

| Nama Gampong | Jenis Penggunaan | | | Luas Gampong |
|-----------------------|------------------|-------------------|---------------------|--------------|
| | Lahan Sawah | Lahan Bukan Sawah | Lahan Non Pertanian | |
| (1) | (2) | (3) | (4) | (5) |
| 01. Alue Gintong | 5.08 | 2.12 | 9.49 | 16.69 |
| 02. Lhieb | 0.82 | 5.58 | 0.83 | 7.23 |
| 03. Data Gaseu | 0.47 | 6.96 | 0.30 | 7.73 |
| 04. Keunaloi | 0.19 | 0.11 | 0.15 | 0.45 |
| 05. Jawie | 0.72 | 0.22 | 0.37 | 1.31 |
| 06. Buga | 0.32 | 0.28 | 0.32 | 0.92 |
| 07. Peukan Seulimeum | 0.02 | 0.07 | 0.33 | 0.42 |
| 08. Rabo | 0.40 | 1.74 | 0.36 | 2.50 |
| 09. Lampisang Tunong | 0.60 | 1.61 | 0.25 | 2.46 |
| 10. Lampisang Teungoh | 0.63 | 4.23 | 0.08 | 4.94 |
| 11. Lampisang Dayah | 0.52 | 0.41 | 0.18 | 1.11 |
| 12. Capeung Baroh | 0.12 | 0.03 | 0.06 | 0.21 |
| 13. Capeung Dayah | 0.04 | 0.05 | 0.07 | 0.16 |
| 14. Bak Aghu | 0.57 | 0.00 | 0.05 | 0.62 |
| 15. Meunasah Jeumpa | 0.00 | 0.21 | 0.09 | 0.30 |
| 16. Pinto Khop | 0.00 | 0.12 | 0.00 | 0.12 |
| 17. Kayee Adang | 0.08 | 0.66 | 0.41 | 1.15 |
| 18. Seuneubok | 0.53 | 1.01 | 0.63 | 2.17 |
| 19. Seulimeum | 0.33 | 0.23 | 0.09 | 0.65 |
| 20. Gampong Raya | 0.20 | 0.12 | 0.03 | 0.35 |
| 21. Lamjrueu | 1.51 | 0.29 | 0.10 | 1.90 |
| 22. Iboh Tanjong | 1.84 | 0.24 | 0.62 | 2.70 |
| 23. Iboh Tunong | 1.09 | 2.13 | 0.20 | 3.42 |
| 24. Alue Rindang | 2.37 | 4.75 | 1.85 | 8.97 |
| 25. Meunasah Baro | 8.02 | 2.09 | 1.06 | 11.17 |

Lanjutan Tabel 1.1

(Ha)

| Nama Gampong | Jenis Penggunaan | | | Luas Gampong |
|----------------------|------------------|-------------------|---------------------|--------------|
| | Lahan Sawah | Lahan Bukan Sawah | Lahan Non Pertanian | |
| (1) | (2) | (3) | (4) | (5) |
| 26. Ayon | 0.46 | 4.07 | 3.45 | 7.98 |
| 27. Bayu | 0.35 | 2.67 | 1.26 | 4.28 |
| 28. Batee Lhee | 2.38 | 1.13 | 0.14 | 3.65 |
| 29. Meunasah Tunong | 1.55 | 2.04 | 1.26 | 4.85 |
| 30. Mangeu | 2.23 | 4.10 | 1.40 | 7.73 |
| 31. Bak Seutui | 0.66 | 0.03 | 0.05 | 0.74 |
| 32. Ujong Mesjid TA | 0.24 | 0.05 | 0.05 | 0.34 |
| 33. Lamkuk | 0.04 | 0.50 | 0.26 | 0.80 |
| 34. Lamcarak | 1.74 | 4.49 | 0.60 | 6.83 |
| 35. Lampantee | 0.19 | 0.10 | 0.10 | 0.39 |
| 36. Lamteuba Droë | 3.11 | 1.68 | 11.99 | 16.78 |
| 37. Pulo | 0.60 | 1.66 | 36.18 | 38.44 |
| 38. Meurah | 6.03 | 28.93 | 42.34 | 77.30 |
| 39. Lambada | 7.52 | 16.73 | 11.13 | 35.38 |
| 40. Blang Tingkeum | 2.03 | 4.71 | 1.25 | 7.99 |
| 41. Lam Apeng | 0.28 | 0.42 | 0.03 | 0.73 |
| 42. Ateuk | 0.56 | 11.70 | 4.98 | 17.24 |
| 43. Beureunut | 0.45 | 13.54 | 23.11 | 37.10 |
| 44. Ujong Keupula | 1.04 | 8.16 | 11.75 | 20.95 |
| 45. Lampanah | 0.07 | 1.12 | 2.62 | 3.81 |
| 46. Ujong Mesjid Lph | 0.54 | 10.21 | 3.69 | 14.44 |
| 47. Leungah | 0.40 | 9.90 | 6.65 | 16.95 |
| Jumlah | 57.32 | 164.82 | 182.21 | 404,35 |

Sumber : BPS Kab. Aceh Besar

* Lahan sawah Desa Mns Jempa dan Desa Lampanah di Desa lain

Tabel 1.2 Nama Mukim, Luas dan Jumlah Gampongdi Kecamatan Seulimeum Tahun 2018

| Nama Mukim | Luas (Km ²) | Jumlah Gampong |
|------------|-------------------------|----------------|
| (1) | (2) | (3) |
| Seulimeum | 68.74 | 16 |
| Tanoh Abee | 19.7 | 13 |
| Lamkabeu | 28.46 | 5 |
| Lamteuba | 194.23 | 8 |
| Lampanah | 93.22 | 5 |

Sumber : BPS Kab. Aceh Besar

Tabel 1.3 Nama dan Luas Gampong dirinci menurut Mukim di Kecamatan Seulimeum Tahun 2018

| Mukim | Nama Gampong | Luas Gampong (Km ²) |
|---|-----------------------|---------------------------------|
| (1) | (2) | (3) |
| Seulimum (Luas 65,12 Km ²) | 01. Alue Gintong | 16,69 |
| | 02. Lhieb | 7,23 |
| | 03. Data Gaseu | 7,73 |
| | 04. Keunaloi | 0,45 |
| | 05. J a w i e | 1,31 |
| | 06. B u g a | 0,92 |
| | 07. Peukan Seulimum | 0,42 |
| | 08. R a b o | 2,50 |
| | 09. Seuneubok | 2,17 |
| | 10. Seulimum | 0,65 |
| | 11. Gampong Raya | 0,35 |
| | 12. Lamjrueu | 1,90 |
| | 13. Iboih Tanjong | 2,70 |
| | 14. Iboih Tunong | 3,42 |
| | 15. Alue Rindang | 8,97 |
| | 16. Meunasah Baro | 11,17 |
| Tanoh Abee (Luas 21,23 Km ²) | 01. Lampisang Tunong | 2,46 |
| | 02. Lampisang Teungoh | 4,94 |
| | 03. Lampisang Dayah | 1,11 |
| | 04. Capeung Baroh | 0,21 |
| | 05. Capeung Dayah | 0,16 |
| | 06. Bak Aghu | 0,62 |
| | 07. J e u m p a | 0,30 |
| | 08. Pinto Khop | 0,12 |
| | 09. Kayee Adang | 1,15 |
| | 10. Bak Seutui | 0,74 |
| | 11. Ujong Mesjid TA | 0,34 |
| | 12. L a m k u k | 0,80 |
| | 13. Lamcarak | 6,83 |

Lanjutan Tabel 1.3

| Mukim | Nama Gampong | Luas Gampong (Km ²) |
|---|---------------------|------------------------------------|
| (1) | (2) | (3) |
| Lam Kabeu (Luas 30,49 Km ²) | 1. A y o n | 7,98 |
| | 2. B a y u | 4,28 |
| | 3. Batee Lhee | 3,65 |
| | 4. Meunasah Tunong | 4,85 |
| | 5. Mangeu | 7,73 |
| Lamteuba (Luas 194,26 Km ²) | 1. Lampantee | 0,39 |
| | 2. Lamteuba Droi | 16,78 |
| | 3. P u l o | 38,44 |
| | 4. Meurah | 77,30 |
| | 5. Lambada | 35,38 |
| | 6. Lam Apeng | 0,73 |
| | 7. Blang Tingkeum | 7,99 |
| | 8. A t e u k | 17,24 |
| Lampanah/ Leungah (Luas 93,25 Km ²) | 1. Beureunuet | 37,10 |
| | 2. Ujong Keupula | 20,95 |
| | 3. Lampanah | 3,81 |
| | 4. Ujong Mesjid Lph | 14,44 |
| | 5. Leungah | 16,95 |

Sumber : BPS Kab. Aceh Besar

Tabel 1.4 Letak Geografis Gampong dalam Kecamatan Seulimeum Tahun 2018

| Nama Gampong | Geografis | |
|-----------------------|-----------|---------------|
| | Pesisir | Bukan Pesisir |
| (1) | (2) | (3) |
| 01. Alue Gintong | - | ✓ |
| 02. Lhieb | - | ✓ |
| 03. Data Gaseu | - | ✓ |
| 04. Keunaloi | - | ✓ |
| 05. Jawie | - | ✓ |
| 06. Buga | - | ✓ |
| 07. Peukan Seulimeum | - | ✓ |
| 08. Rabo | - | ✓ |
| 09. Lampisang Tunong | - | ✓ |
| 10. Lampisang Teungoh | - | ✓ |
| 11. Lampisang Dayah | - | ✓ |
| 12. Capeung Baroh | - | ✓ |
| 13. Capeung Dayah | - | ✓ |
| 14. Bak Aghu | - | ✓ |
| 15. Meunasah Jeumpa | - | ✓ |
| 16. Pinto Khop | - | ✓ |
| 17. Kayee Adang | - | ✓ |
| 18. Seuneubok | - | ✓ |
| 19. Seulimeum | - | ✓ |
| 20. Gampong Raya | - | ✓ |
| 21. Lamjruen | - | ✓ |
| 22. Iboh Tanjong | - | ✓ |
| 23. Iboh Tunong | - | ✓ |
| 24. Alue Rindang | - | ✓ |
| 25. Meunasah Baro | - | ✓ |

Lanjutan Tabel 1.4

| Nama Gampong | Geografis | |
|----------------------|-----------|---------------|
| | Pesisir | Bukan Pesisir |
| (1) | (2) | (3) |
| 26. Ayon | - | ✓ |
| 27. Bayu | - | ✓ |
| 28. Batee Lhee | - | ✓ |
| 29. Meunasah Tunong | - | ✓ |
| 30. Mangeu | - | ✓ |
| 31. Bak Seutui | - | ✓ |
| 32. Ujong Mesjid TA | - | ✓ |
| 33. Lamkuk | - | ✓ |
| 34. Lamcarak | - | ✓ |
| 35. Lampantee | - | ✓ |
| 36. Lamteuba Droë | - | ✓ |
| 37. Pulo | - | ✓ |
| 38. Meurah | - | ✓ |
| 39. Lambada | - | ✓ |
| 40. Blang Tingkeum | - | ✓ |
| 41. Lam Apeng | - | ✓ |
| 42. Ateuk | - | ✓ |
| 43. Beureunut | ✓ | - |
| 44. Ujong Keupula | ✓ | - |
| 45. Lampanah | ✓ | - |
| 46. Ujong Mesjid Lph | ✓ | - |
| 47. Leungah | ✓ | - |
| Jumlah | 5 | 42 |

Sumber : Pemetaan SP2010

BAB 2

PEMERINTAHAN



Tabel 2.1 Nama-nama Pejabat menurut Umur, Jabatan, dan Pendidikan Terakhir dalam Kecamatan Seulimeum Tahun 2018

| Nama/Nip | Umur | Jabatan | Pendidikan Terakhir |
|---|------|---|---------------------|
| (1) | (2) | (3) | (4) |
| 1. Drs. Marjoni, MM Nip. 19640118 198703 1 008 | 55 | Camat | S1 |
| 2. Ahmadi Nip. 19641231 198502 1 016 | 54 | Sekcam | SMA |
| 3. Zulfita Rakhmi S.Sos Nip. 19721123 199203 2 008 | 45 | Kasi Pemerintahan | SI |
| 4. Mariamah,S.Sos Nip. 19610616 198101 2 001 | 57 | Kasi Pelayanan dan Kessos | S1 |
| 5. Lukman . SP Nip. 19621024 198903 1 018 | 56 | Kasi Ketentraman dan Ketertiban | S1 |
| 6. Mustafa,S.S.Sos Nip. 19680112 198603 1 002 | 51 | Kasi Pemberdayaan Masyarakat Gampong | SI |

Sumber: Kecamatan Seulimeum

Tabel 2.2 Nama-nama Imum Mukim dan Jumlah Gampong di Kecamatan Seulimeum Tahun 2018

| Nama Mukim | Nama Imum Mukim | Jumlah Gampong |
|------------|-----------------|----------------|
| (1) | (2) | (3) |
| Seulimeum | Munawar | 16 |
| Tanoh Abee | Syamsuddin | 13 |
| Lamkabeu | Maimun Ahmad | 5 |
| Lamteuba | Bahron | 8 |
| Lampanah | T. Nasa,ie | 5 |

Sumber : Penelusuran KSK

Tabel 2.3 Nama-nama Keuchik (Kepala Gampong) menurut Umur dan Pendidikan Terakhir dalam Kecamatan Seulimeum Tahun 2018

| Nama Gampong | Nama Keuchik | Umur (tahun) | Pendidikan Terakhir |
|-----------------------|------------------|--------------|---------------------|
| (1) | (2) | (3) | (4) |
| 01. Alue Gintong | Muchtar | 47 | SMP |
| 02. Lhieb | Samsuan | 62 | SMA |
| 03. Data Gaseu | Zulkiram | 31 | SMA |
| 04. Keunaloi | Anis Sufi | 61 | SI |
| 05. Jawie | Asriadi | 48 | SMA |
| 06. Buga | Saiful | 48 | SMA |
| 07. Peukan Seulimeum | Baihaki | 56 | SMA |
| 08. Rabo | Iskandar | 37 | SMP |
| 09. Lampisang Tunong | Muchtar | 65 | SMP |
| 10. Lampisang Teungoh | Bustami | 37 | SMA |
| 11. Lampisang Dayah | Maimun | 50 | SMA |
| 12. Capeung Baroh | Basri | 46 | SMA |
| 13. Capeung Dayah | M. Nasir | 54 | SMA |
| 14. Bak Aghu | H.Azmi | 52 | SMA |
| 15. Meunasah Jeumpa | T. Samidan | 55 | SMA |
| 16. Pinto Khop | Lukman Nulhakim | 36 | SMA |
| 17. Kayee Adang | Darmi | 47 | SMA |
| 18. Seuneubok | Cut Zaitun Akmal | 47 | SI |
| 19. Seulimeum | Muhammad | 51 | SMA |
| 20. Gampong Raya | Syahrudi | 47 | SMA |
| 21. Lamjruen | Ashabul Nuzul | 28 | SMP |
| 22. Iboh Tanjong | Tarmizi | 53 | SMP |
| 23. Iboh Tunong | Abd Rahman | 53 | SMP |
| 24. Alue Rindang | Abdullah M.Ali | 52 | SMA |
| 25. Meunasah Baro | A. Gusdi | 45 | SMP |

Lanjutan Tabel 2.3

| Nama Gampong | Nama Keuchik | Umur (tahun) | Pendidikan Terakhir |
|----------------------|------------------|--------------|---------------------|
| (1) | (2) | (3) | (4) |
| 26. Ayon | M. Nur | 54 | SMA |
| 27. Bayu | Zainuddin | 57 | SMP |
| 28. Batee Lhee | Azhari | 39 | SMA |
| 29. Meunasah Tunong | Samsul Bahri | 53 | SMA |
| 30. Mangu | Mujul Bahri | 48 | SMA |
| 31. Bak Seutui | M. Aiyub | 43 | S1 |
| 32. Ujong Mesjid TA | Zainuddin | 53 | SMP |
| 33. Lamkuk | Ridwan | 52 | SMEA |
| 34. Lamcarak | Muntasir (PJS) | 49 | SMU |
| 35. Lampantee | M.Nasir | 52 | SMA |
| 36. Lamteuba Dro | M. Jamal | 40 | SMP |
| 37. Pulo | Muhammad | 45 | SMP |
| 38. Meurah | A. Rasyid | 38 | SMP |
| 39. Lambada | Sofyan | 48 | SMA |
| 40. Blang Tingkeum | M. Subhan | 42 | SMA |
| 41. Lam Apeng | Abdul Wahed | 44 | SMA |
| 42. Ateuk | M. Jamin | 49 | SMEA |
| 43. Beureunut | Samsuar | 45 | SMP |
| 44. Ujong Keupula | Zubir Idris | 59 | SMU |
| 45. Lampanah | Nazri | 51 | SMA |
| 46. Ujong Mesjid Lph | Mahdi | 46 | SMA |
| 47. Leungah | Samsuar | 51 | SMP |

Sumber : Kecamatan Seulimeum

Tabel 2.4 Status Gampong, Sebutan, dan Klasifikasi Gampong dalam Kecamatan Seulimeum Tahun 2018

| Nama Gampong | Status Gampong | Sebutan | Klasifikasi |
|-----------------------|----------------|---------|-------------|
| (1) | (2) | (3) | (4) |
| 01. Alue Gintong | Definitif | Gampong | Swakarya |
| 02. Lhieb | Definitif | Gampong | Swakarya |
| 03. Data Gaseu | Definitif | Gampong | Swakarya |
| 04. Keunaloi | Definitif | Gampong | Swakarya |
| 05. Jawie | Definitif | Gampong | Swakarya |
| 06. Buga | Definitif | Gampong | Swakarya |
| 07. Peukan Seulimeum | Definitif | Gampong | Swasembada |
| 08. Rabo | Definitif | Gampong | Swakarya |
| 09. Lampisang Tunong | Definitif | Gampong | Swasembada |
| 10. Lampisang Teungoh | Definitif | Gampong | Swasembada |
| 11. Lampisang Dayah | Definitif | Gampong | Swasembada |
| 12. Capeung Baroh | Definitif | Gampong | Swasembada |
| 13. Capeung Dayah | Definitif | Gampong | Swasembada |
| 14. Bak Aghu | Definitif | Gampong | Swakarya |
| 15. Meunasah Jeumpa | Definitif | Gampong | Swakarya |
| 16. Pinto Khop | Definitif | Gampong | Swakarya |
| 17. Kayee Adang | Definitif | Gampong | Swasembada |
| 18. Seuneubok | Definitif | Gampong | Swasembada |
| 19. Seulimeum | Definitif | Gampong | Swakarya |
| 20. Gampong Raya | Definitif | Gampong | Swakarya |
| 21. Lamjrueu | Definitif | Gampong | Swakarya |
| 22. Iboh Tanjong | Definitif | Gampong | Swakarya |
| 23. Iboh Tunong | Definitif | Gampong | Swakarya |
| 24. Alue Rindang | Definitif | Gampong | Swakarya |
| 25. Meunasah Baro | Definitif | Gampong | Swakarya |

Lanjutan Tabel 2.4

| Nama Gampong | Status Gampong | Sebutan | Klasifikasi |
|----------------------|----------------|---------|-------------|
| (1) | (2) | (3) | (4) |
| 48. Ayon | Definitif | Gampong | Swakarya |
| 49. Bayu | Definitif | Gampong | Swakarya |
| 50. Batee Lhee | Definitif | Gampong | Swakarya |
| 51. Meunasah Tunong | Definitif | Gampong | Swasembada |
| 52. Mangu | Definitif | Gampong | Swasembada |
| 53. Bak Seutui | Definitif | Gampong | Swakarya |
| 54. Ujong Mesjid TA | Definitif | Gampong | Swakarya |
| 55. Lamkuk | Definitif | Gampong | Swasembada |
| 56. Lamcarak | Definitif | Gampong | Swakarya |
| 57. Lampantee | Definitif | Gampong | Swasembada |
| 58. Lamteuba Dro | Definitif | Gampong | Swasembada |
| 59. Pulo | Definitif | Gampong | Swakarya |
| 60. Meurah | Definitif | Gampong | Swakarya |
| 61. Lambada | Definitif | Gampong | Swasembada |
| 62. Blang Tingkeum | Definitif | Gampong | Swakarya |
| 63. Lam Apeng | Definitif | Gampong | Swasembada |
| 64. Ateuk | Definitif | Gampong | Swasembada |
| 65. Beureunut | Definitif | Gampong | Swakarya |
| 66. Ujong Keupula | Definitif | Gampong | Swasembada |
| 67. Lampanah | Definitif | Gampong | Swasembada |
| 68. Ujong Mesjid Lph | Definitif | Gampong | Swasembada |
| 69. Leungah | Definitif | Gampong | Swakarya |

Sumber : BPMG

Tabel 2.5 Jumlah Aparat Masing-masing Gampong dalam Kecamatan Seulimeum Tahun 2018

| Nama Gampong | Keuchik | Sekdes | Kepala Dusun | Kepala Urusan |
|-----------------------|---------|--------|--------------|---------------|
| (1) | (2) | (3) | (4) | (5) |
| 01. Alue Gintong | 1 | 1 | 3 | 3 |
| 02. Lhieb | 1 | 1 | 4 | 3 |
| 03. Data Gaseu | 1 | 1 | 3 | 3 |
| 04. Keunaloi | 1 | 1 | 4 | 3 |
| 05. Jawie | 1 | 1 | 2 | 1 |
| 06. Buga | 1 | 1 | 3 | 3 |
| 07. Peukan Seulimeum | 1 | 1 | 4 | 3 |
| 08. Rabo | 1 | 1 | 2 | 1 |
| 09. Lampisang Tunong | 1 | 1 | 3 | 3 |
| 10. Lampisang Teungoh | 1 | 1 | 3 | 1 |
| 11. Lampisang Dayah | 1 | 1 | 3 | 3 |
| 12. Capeung Baroh | 1 | 1 | 3 | 3 |
| 13. Capeung Dayah | 1 | 1 | 3 | 1 |
| 14. Bak Aghu | 1 | 1 | 3 | 1 |
| 15. Meunasah Jeumpa | 1 | 1 | 3 | 1 |
| 16. Pinto Khop | 1 | 1 | 2 | 1 |
| 17. Kayee Adang | 1 | 1 | 2 | 1 |
| 18. Seuneubok | 1 | 1 | 3 | 3 |
| 19. Seulimeum | 1 | 1 | 3 | 3 |
| 20. Gampong Raya | 1 | 1 | 2 | 1 |
| 21. Lamjrueu | 1 | 1 | 4 | 1 |
| 22. Iboh Tanjong | 1 | 1 | 3 | 1 |
| 23. Iboh Tunong | 1 | 1 | 2 | 1 |
| 24. Alue Rindang | 1 | 1 | 4 | 3 |
| 25. Meunasah Baro | 1 | 1 | 3 | 3 |

Lanjutan Tabel 2.5

| Nama Gampong | Keuchik | Sekdes | Kepala Dusun | Kepala Urusan |
|----------------------|---------|--------|--------------|---------------|
| (1) | (2) | (3) | (4) | (5) |
| 26. Ayon | 1 | 1 | 2 | 1 |
| 27. Bayu | 1 | 1 | 3 | 3 |
| 28. Batee Lhee | 1 | 1 | 3 | 3 |
| 29. Meunasah Tunong | 1 | 1 | 3 | 3 |
| 30. Mangeu | 1 | 1 | 2 | 1 |
| 31. Bak Seutui | 1 | 1 | 3 | 1 |
| 32. Ujong Mesjid TA | 1 | 1 | 3 | 1 |
| 33. Lamkuk | 1 | 1 | 3 | 1 |
| 34. Lamcarak | 1 | 1 | 3 | 1 |
| 35. Lampantee | 1 | 1 | 2 | 3 |
| 36. Lamteuba Droë | 1 | 1 | 4 | 3 |
| 37. Pulo | 1 | 1 | 2 | 1 |
| 38. Meurah | 1 | 1 | 3 | 1 |
| 39. Lambada | 1 | 1 | 4 | 3 |
| 40. Blang Tingkeum | 1 | 1 | 4 | 3 |
| 41. Lam Apeng | 1 | 1 | 3 | 3 |
| 42. Ateuk | 1 | 1 | 2 | 3 |
| 43. Beureunut | 1 | 1 | 2 | 1 |
| 44. Ujong Keupula | 1 | 1 | 4 | 3 |
| 45. Lampanah | 1 | 1 | 3 | 1 |
| 46. Ujong Mesjid Lph | 1 | 1 | 3 | 1 |
| 47. Leungah | 1 | 1 | 3 | 3 |

Sumber : KecamatanSeulimeum

Tabel 2.6 Jarak Masing-masing Gampong ke Ibukota Kecamatan dan Ibukota Kabupaten Aceh Besar

(Km)

| Nama Gampong | Jarak ke Ibukota | |
|-----------------------|------------------|-----------|
| | Kecamatan | Kabupaten |
| (1) | (2) | (3) |
| 01. Alue Gintong | 2,0 | 13,0 |
| 02. Lhieb | 1,5 | 12,5 |
| 03. Data Gaseu | 5,2 | 6,0 |
| 04. Keunaloi | 1,2 | 12,2 |
| 05. Jawie | 1,4 | 12,4 |
| 06. Buga | 0,7 | 11,7 |
| 07. Peukan Seulimeum | 0,4 | 11,4 |
| 08. Rabo | 2,2 | 9,0 |
| 09. Lampisang Tunong | 4,2 | 13,2 |
| 10. Lampisang Teungoh | 4,5 | 13,5 |
| 11. Lampisang Dayah | 4,7 | 13,7 |
| 12. Capeung Baroh | 5,2 | 14,2 |
| 13. Capeung Dayah | 5,1 | 14,1 |
| 14. Bak Aghu | 4,5 | 13,5 |
| 15. Meunasah Jeumpa | 4,2 | 13,2 |
| 16. Pinto Khop | 4,0 | 13,0 |
| 17. Kayee Adang | 2,5 | 11,5 |
| 18. Seuneubok | 2,0 | 11,0 |
| 19. Seulimeum | 1,1 | 10,5 |
| 20. Gampong Raya | 1,4 | 11,2 |
| 21. Lamjruen | 1,3 | 10,9 |
| 22. Iboh Tanjong | 6,0 | 17,0 |
| 23. Iboh Tunong | 7,0 | 18,0 |
| 24. Alue Rindang | 7,8 | 18,8 |
| 25. Meunasah Baro | 6,9 | 16,9 |

Lanjutan Tabel 2.6

(Km)

| Nama Gampong | Jarak ke Ibukota | |
|----------------------|------------------|-----------|
| | Kecamatan | Kabupaten |
| (1) | (2) | (3) |
| 26. Ayon | 6,5 | 17,5 |
| 27. Bayu | 6,0 | 17,0 |
| 28. Batee Lhee | 3,7 | 14,7 |
| 29. Meunasah Tunong | 4,0 | 15,0 |
| 30. Mangeu | 5,4 | 16,4 |
| 31. Bak Seutui | 4,0 | 15,0 |
| 32. Ujong Mesjid TA | 4,2 | 15,2 |
| 33. Lamkuk | 4,8 | 15,8 |
| 34. Lamcarak | 5,3 | 16,3 |
| 35. Lampantee | 19,5 | 30,5 |
| 36. Lamteuba Droë | 20,0 | 31,0 |
| 37. Pulo | 20,4 | 31,4 |
| 38. Meurah | 20,1 | 31,1 |
| 39. Lambada | 19,0 | 30,0 |
| 40. Blang Tingkeum | 19,8 | 30,8 |
| 41. Lam Apeng | 20,3 | 31,3 |
| 42. Ateuk | 20,6 | 31,6 |
| 43. Beureunut | 50,0 | 61,0 |
| 44. Ujong Keupula | 37,0 | 48,0 |
| 45. Lampanah | 37,3 | 48,3 |
| 46. Ujong Mesjid Lph | 37,6 | 48,6 |
| 47. Leungah | 56,0 | 67,0 |

Sumber: Penelusuran KSK:

Tabel 2.7 Jumlah Fasilitas Pemerintahan Desa di Kecamatan Seulimeum Tahun 2018

| Nama Gampong | Kantor Desa | Balai Desa |
|-----------------------|-------------|------------|
| (1) | (2) | (3) |
| 01. Alue Gintong | - | 1 |
| 02. Lhieb | - | - |
| 03. Data Gaseu | - | - |
| 04. Keunaloi | - | 1 |
| 05. Jawie | - | - |
| 06. Buga | - | - |
| 07. Peukan Seulimeum | - | - |
| 08. Rabo | - | - |
| 09. Lampisang Tunong | - | 1 |
| 10. Lampisang Teungoh | - | 1 |
| 11. Lampisang Dayah | - | 1 |
| 12. Capeung Baroh | - | 1 |
| 13. Capeung Dayah | - | - |
| 14. Bak Aghu | - | - |
| 15. Meunasah Jeumpa | - | - |
| 16. Pinto Khop | - | - |
| 17. Kayee Adang | - | 1 |
| 18. Seuneubok | - | 1 |
| 19. Seulimeum | - | 1 |
| 20. Gampong Raya | - | - |
| 21. Lamjrueu | - | - |
| 22. Iboh Tanjong | - | 1 |
| 23. Iboh Tunong | - | - |
| 24. Alue Rindang | - | 1 |
| 25. Meunasah Baro | - | - |


Lanjutan Tabel 2.7

| Nama Gampong | Kantor Desa | Balai Desa |
|----------------------|-------------|------------|
| (1) | (2) | (3) |
| 26. Ayon | - | 1 |
| 27. Bayu | - | - |
| 28. Batee Lhee | - | - |
| 29. Meunasah Tunong | - | - |
| 30. Mangeu | - | 1 |
| 31. Bak Seutui | - | 1 |
| 32. Ujong Mesjid TA | - | 1 |
| 33. Lamkuk | - | 1 |
| 34. Lamcarak | - | 1 |
| 35. Lampantee | - | 1 |
| 36. Lamteuba Droë | - | 1 |
| 37. Pulo | - | - |
| 38. Meurah | - | 1 |
| 39. Lambada | - | 1 |
| 40. Blang Tingkeum | - | - |
| 41. Lam Apeng | - | - |
| 42. Ateuk | - | - |
| 43. Beureunut | - | - |
| 44. Ujong Keupula | - | - |
| 45. Lampanah | - | - |
| 46. Ujong Mesjid Lph | - | - |
| 47. Leungah | - | 1 |
| Jumlah | - | 22 |

Sumber : Penelusuran KSK

BAB 3

KEPENDUDUKAN



<https://acehbesarkab.bps.go.id>



Tabel 3.1 Jumlah Penduduk menurut Gampong dan Jenis kelamin dalam Kecamatan Seulimeum Tahun 2018

(Jiwa)

| Nama Gampong | Jenis Kelamin | | Jumlah | Seks Ratio |
|-----------------------|---------------|--------|--------|------------|
| | Pria | Wanita | | |
| (1) | (2) | (3) | (4) | (5) |
| 01. Alue Gintong | 209 | 263 | 472 | 79,47 |
| 02. Lhieb | 391 | 378 | 769 | 103,44 |
| 03. Data Gaseu | 237 | 254 | 491 | 93,31 |
| 04. Keunaloi | 269 | 245 | 514 | 91,08 |
| 05. Jawie | 53 | 54 | 107 | 98,15 |
| 06. Buga | 242 | 247 | 489 | 97,98 |
| 07. Peukan Seulimeum | 600 | 616 | 1216 | 97,40 |
| 08. Rabo | 136 | 138 | 274 | 98,55 |
| 09. Lampisang Tunong | 403 | 414 | 819 | 97,83 |
| 10. Lampisang Teungoh | 174 | 178 | 352 | 97,75 |
| 11. Lampisang Dayah | 289 | 316 | 605 | 91,46 |
| 12. Capeung Baroh | 261 | 248 | 509 | 105,24 |
| 13. Capeung Dayah | 101 | 92 | 193 | 109,78 |
| 14. Bak Aghu | 101 | 127 | 228 | 79,53 |
| 15. Meunasah Jeumpa | 61 | 72 | 132 | 85,92 |
| 16. Pinto Khop | 67 | 67 | 134 | 100,00 |
| 17. Kayee Adang | 139 | 178 | 317 | 78,09 |
| 18. Seuneubok | 376 | 369 | 745 | 101,90 |
| 19. Seulimeum | 898 | 653 | 1531 | 137,52 |
| 20. Gampong Raya | 84 | 94 | 178 | 89,36 |
| 21. Lamjruen | 195 | 190 | 385 | 102,63 |
| 22. Iboh Tanjong | 187 | 189 | 376 | 98,94 |
| 23. Iboh Tunong | 201 | 183 | 384 | 109,84 |
| 24. Alue Rindang | 512 | 478 | 990 | 107,11 |
| 25. Meunasah Baro | 438 | 201 | 639 | 217,91 |

Lanjutan Tabel 3.1

(Jiwa)

| Nama Gampong | Jenis Kelamin | | Jumlah | Seks Ratio |
|----------------------|---------------|--------|--------|------------|
| | Pria | Wanita | | |
| (1) | (2) | (3) | (4) | (5) |
| 26. Ayon | 174 | 178 | 352 | 97,95 |
| 27. Bayu | 235 | 206 | 441 | 114,08 |
| 28. Batee Lhee | 169 | 181 | 350 | 93,37 |
| 29. Meunasah Tunong | 286 | 291 | 577 | 98,28 |
| 30. Mangeu | 186 | 166 | 352 | 112,05 |
| 31. Bak Seutui | 138 | 145 | 283 | 95,17 |
| 32. Ujong Mesjid TA | 186 | 177 | 363 | 105,08 |
| 33. Lamkuk | 182 | 166 | 348 | 109,64 |
| 34. Lamcarak | 162 | 183 | 345 | 88,52 |
| 35. Lampantee | 451 | 322 | 773 | 140,06 |
| 36. Lamteuba Droe | 609 | 632 | 1241 | 96,36 |
| 37. Pulo | 131 | 111 | 242 | 118,02 |
| 38. Meurah | 181 | 163 | 344 | 111,04 |
| 39. Lambada | 721 | 767 | 1.488 | 94,00 |
| 40. Blang Tingkeum | 392 | 430 | 822 | 91,16 |
| 41. Lam Apeng | 330 | 282 | 612 | 117,02 |
| 42. Ateuk | 247 | 237 | 484 | 104,22 |
| 43. Beureunut | 192 | 189 | 381 | 101,59 |
| 44. Ujong Keupula | 556 | 554 | 1110 | 100,36 |
| 45. Lampanah | 121 | 143 | 254 | 84,62 |
| 46. Ujong Mesjid Lph | 127 | 113 | 240 | 112,39 |
| 47. Leungah | 466 | 374 | 840 | 124,60 |
| Total | 12.844 | 12.277 | 25.121 | 104,62 |

Sumber : BPS Kab. Aceh Besar

Tabel 3.2 Perkembangan Jumlah Penduduk menurut Gampong dalam Kecamatan Seulimeum Tahun 2016 s.d. 2018

| Nama Gampong | Jumlah Penduduk (Jiwa) | | |
|-----------------------|------------------------|-------|------|
| | 2015 | 2016 | 2017 |
| (1) | (2) | (3) | (4) |
| 01. Alue Gintong | 454 | 463 | 472 |
| 02. Lhieb | 737 | 753 | 769 |
| 03. Data Gaseu | 471 | 481 | 491 |
| 04. Keunaloi | 493 | 504 | 514 |
| 05. Jawie | 103 | 105 | 107 |
| 06. Buga | 469 | 479 | 489 |
| 07. Peukan Seulimeum | 1167 | 1192 | 1216 |
| 08. Rabo | 262 | 268 | 274 |
| 09. Lampisang Tunong | 787 | 803 | 819 |
| 10. Lampisang Teungoh | 338 | 345 | 352 |
| 11. Lampisang Dayah | 581 | 593 | 605 |
| 12. Capeung Baroh | 489 | 499 | 509 |
| 13. Capeung Dayah | 185 | 189 | 193 |
| 14. Bak Aghu | 218 | 223 | 228 |
| 15. Meunasah Jeumpa | 128 | 130 | 132 |
| 16. Pinto Khop | 128 | 130 | 134 |
| 17. Kayee Adang | 303 | 310 | 317 |
| 18. Seuneubok | 715 | 731 | 745 |
| 19. Seulimeum | 1489 | 1.520 | 1551 |
| 20. Gampong Raya | 170 | 174 | 178 |
| 21. Lamjrueu | 369 | 377 | 385 |
| 22. Iboh Tanjong | 360 | 368 | 376 |
| 23. Iboh Tunong | 368 | 376 | 384 |
| 24. Alue Rindang | 950 | 970 | 990 |
| 25. Meunasah Baro | 613 | 626 | 639 |

Lanjutan Tabel 3.2

| Nama Gampong | Jumlah Penduduk (Jiwa) | | |
|----------------------|------------------------|--------|--------|
| | 2016 | 2017 | 2018 |
| (1) | (2) | (3) | (4) |
| 26. Ayon | 338 | 345 | 352 |
| 27. Bayu | 423 | 432 | 441 |
| 28. Batee Lhee | 336 | 343 | 350 |
| 29. Meunasah Tunong | 553 | 565 | 577 |
| 30. Mangeu | 338 | 345 | 352 |
| 31. Bak Seutui | 271 | 277 | 283 |
| 32. Ujong Mesjid TA | 347 | 355 | 363 |
| 33. Lamkuk | 334 | 341 | 348 |
| 34. Lamcarak | 331 | 338 | 345 |
| 35. Lampantee | 742 | 758 | 773 |
| 36. Lamteuba Droë | 1.191 | 1.216 | 1.241 |
| 37. Pulo | 232 | 237 | 242 |
| 38. Meurah | 330 | 337 | 344 |
| 39. Lambada | 1.428 | 1.459 | 1.488 |
| 40. Blang Tingkeum | 788 | 805 | 822 |
| 41. Lam Apeng | 587 | 600 | 612 |
| 42. Ateuk | 464 | 474 | 484 |
| 43. Beureunut | 365 | 373 | 381 |
| 44. Ujong Keupula | 1.066 | 1.088 | 1.110 |
| 45. Lampanah | 254 | 259 | 264 |
| 46. Ujong Mesjid Lph | 232 | 236 | 240 |
| 47. Leungah | 807 | 824 | 840 |
| Jumlah | 24.106 | 24.618 | 25.121 |

Sumber : BPS Kab. Aceh Besar

Tabel 3.3 Luas Gampong, Jumlah Penduduk, dan Kepadatan Masing-masing Gampong Di Kecamatan Seulimeum Tahun 2018

| Nama Gampong | Luas Gampong (Km ²) | Jumlah Penduduk (jiwa) | Kepadatan Penduduk (jiwa/Km ²) |
|-----------------------|---------------------------------|------------------------|--|
| (1) | (2) | (3) | (4) |
| 01. Alue Gintong | 16,69 | 472 | 28 |
| 02. Lhieb | 7,23 | 769 | 106 |
| 03. Data Gaseu | 7,73 | 491 | 64 |
| 04. Keunaloi | 0,45 | 514 | 11,42 |
| 05. Jawie | 1,31 | 107 | 82 |
| 06. Buga | 0,92 | 489 | 532 |
| 07. Peukan Seulimeum | 0,42 | 1216 | 28,95 |
| 08. Rabo | 2,50 | 274 | 110 |
| 09. Lampisang Tunong | 2,46 | 819 | 333 |
| 10. Lampisang Teungoh | 4,94 | 352 | 71 |
| 11. Lampisang Dayah | 1,11 | 605 | 545 |
| 12. Capeung Baroh | 0,21 | 509 | 24,24 |
| 13. Capeung Dayah | 0,16 | 193 | 12,06 |
| 14. Bak Aghu | 0,62 | 228 | 368 |
| 15. Meunasah Jeumpa | 0,30 | 132 | 440 |
| 16. Pinto Khop | 0,12 | 134 | 11,17 |
| 17. Kayee Adang | 1,15 | 317 | 276 |
| 18. Seuneubok | 2,17 | 745 | 343 |
| 19. Seulimeum | 0,65 | 1551 | 23,86 |
| 20. Gampong Raya | 0,35 | 178 | 509 |
| 21. Lamjruen | 1,90 | 385 | 203 |
| 22. Iboh Tanjong | 2,70 | 376 | 139 |
| 23. Iboh Tunong | 3,42 | 384 | 112 |
| 24. Alue Rindang | 8,97 | 990 | 110 |
| 25. Meunasah Baro | 11,17 | 639 | 57 |

Lanjutan Tabel 3.3

| Nama Gampong | Luas Gampong (Km ²) | Jumlah Penduduk (jiwa) | Kepadatan Penduduk (jiwa/Km ²) |
|----------------------|---------------------------------|------------------------|--|
| (1) | (2) | (3) | (4) |
| 26. Ayon | 7,98 | 352 | 44 |
| 27. Bayu | 4,28 | 441 | 103 |
| 28. Batee Lhee | 3,65 | 350 | 96 |
| 29. Meunasah Tunong | 4,85 | 577 | 119 |
| 30. Mangeu | 7,73 | 352 | 46 |
| 31. Bak Setui | 0,74 | 283 | 382 |
| 32. Ujong Mesjid TA | 0,34 | 363 | 10,68 |
| 33. Lamkuk | 0,80 | 348 | 435 |
| 34. Lamcarak | 6,83 | 345 | 51 |
| 35. Lampantee | 0,39 | 773 | 19,82 |
| 36. Lamteuba Dro | 16,78 | 1241 | 74 |
| 37. Pulo | 38,44 | 242 | 6 |
| 38. Meurah | 77,30 | 344 | 4 |
| 39. Lambada | 35,38 | 1488 | 42 |
| 40. Blang Tingkem | 7,99 | 822 | 103 |
| 41. Lam Apeng | 0,73 | 612 | 838 |
| 42. Ateuk | 17,24 | 484 | 28 |
| 43. Beureunut | 37,10 | 381 | 10 |
| 44. Ujong Keupula | 20,95 | 1110 | 53 |
| 45. Lampanah | 3,81 | 264 | 69 |
| 46. Ujong Mesjid Lph | 14,44 | 240 | 17 |
| 47. Lengah | 16,95 | 840 | 50 |

Kab. Aceh Besar

Tabel 3.4 Jumlah Penduduk, Rumah Tangga, dan Rata-rata Penduduk per Rumah Tangga menurut Gampong dalam Kecamatan Seulimeum Tahun 2018

| Nama Gampong | Jumlah Penduduk (jiwa) | Jumlah Rumah Tangga | Rata-rata Penduduk/RuTa |
|-----------------------|------------------------|---------------------|-------------------------|
| (1) | (2) | (3) | (4) |
| 01. Alue Gintong | 472 | 97 | 5 |
| 02. Lhieb | 769 | 171 | 4 |
| 03. Data Gaseu | 491 | 118 | 4 |
| 04. Keunaloi | 514 | 119 | 4 |
| 05. Jawie | 107 | 23 | 5 |
| 06. Buga | 489 | 121 | 4 |
| 07. Peukan Seulimeum | 1216 | 299 | 4 |
| 08. Rabo | 274 | 59 | 5 |
| 09. Lampisang Tunong | 819 | 181 | 5 |
| 10. Lampisang Teungoh | 352 | 77 | 5 |
| 11. Lampisang Dayah | 605 | 120 | 5 |
| 12. Capeung Baroh | 509 | 119 | 4 |
| 13. Capeung Dayah | 193 | 48 | 4 |
| 14. Bak Aghu | 228 | 55 | 4 |
| 15. Meunasah Jeumpa | 132 | 32 | 4 |
| 16. Pinto Khop | 134 | 30 | 4 |
| 17. Kayee Adang | 317 | 84 | 4 |
| 18. Seuneubok | 745 | 182 | 4 |
| 19. Seulimeum | 1551 | 113 | 14 |
| 20. Gampong Raya | 178 | 41 | 4 |
| 21. Lamjrueu | 385 | 86 | 4 |
| 22. Iboh Tanjong | 376 | 98 | 4 |
| 23. Iboh Tunong | 384 | 98 | 4 |
| 24. Alue Rindang | 990 | 241 | 4 |
| 25. Meunasah Baro | 639 | 92 | 7 |

Lanjutan Tabel 3.4

| Nama Gampong | Jumlah Penduduk (jiwa) | Jumlah Rumah Tangga | Rata-rata Penduduk/ RuTa |
|-----------------------|------------------------|---------------------|--------------------------|
| (1) | (2) | (3) | (4) |
| 26. Ayon | 352 | 77 | 5 |
| 27. Bayu | 441 | 99 | 4 |
| 28. Batee Lhee | 350 | 92 | 4 |
| 29. Meunasah Tunong | 577 | 150 | 4 |
| 30. Mangeu | 352 | 75 | 5 |
| 31. Bak Seutui | 283 | 62 | 5 |
| 32. Ujong Mesjid T.\A | 363 | 73 | 5 |
| 33. Lamkuk | 348 | 90 | 4 |
| 34. Lamcarak | 345 | 80 | 4 |
| 35. Lampantee | 773 | 184 | 4 |
| 36. Lamteuba Droë | 1.241 | 306 | 4 |
| 37. Pulo | 242 | 53 | 5 |
| 38. Meurah | 344 | 92 | 4 |
| 39. Lambada | 1.488 | 370 | 4 |
| 40. Blang Tingkeum | 822 | 218 | 4 |
| 41. Lam Apeng | 612 | 143 | 4 |
| 42. Ateuk | 484 | 133 | 4 |
| 43. Beureunut | 381 | 94 | 4 |
| 44. Ujong Keupula | 1110 | 280 | 4 |
| 45. Lampanah | 264 | 68 | 4 |
| 46. Ujong Mesjid Lph | 240 | 59 | 4 |
| 47. Leungah | 840 | 221 | 4 |
| Total | 25.121 | 5.718 | 4 |

Sumber : BPS Kab. Aceh Besar

Tabel 3.5 Persentase Penduduk Per Kelompok Umur dalam Kecamatan Seulimeum Tahun 2018

| Kelompok Umur | Jenis Kelamin | |
|---------------|------------------|------------------|
| | Laki-laki (%) | Perempuan (%) |
| (1) | (2) | (3) |
| 0 - 4 | 5.95 | 5.63 |
| 5 - 9 | 4.84 | 4.61 |
| 10 - 14 | 4.33 | 4.06 |
| 15 - 19 | 4.62 | 4.24 |
| 20 - 24 | 5.09 | 4.72 |
| 25 - 29 | 5.12 | 4.79 |
| 30 - 34 | 4.34 | 4.10 |
| 35 - 39 | 3.82 | 3.69 |
| 40 - 44 | 3.26 | 3.04 |
| 45 - 49 | 2.78 | 2.52 |
| 50 - 54 | 2.10 | 2.03 |
| 55 - 59 | 1.77 | 1.72 |
| 60 - 64 | 1.39 | 1.20 |
| 65 + | 1.86 | 2.42 |

Sumber : BPS Kab. Aceh Besar

Tabel 3.6 Jumlah Kelahiran dalam Kecamatan Seulimeum selama Tahun 2018

| Nama Gampong | Laki-laki | Perempuan | Jumlah |
|-----------------------|-----------|-----------|--------|
| (1) | (2) | (3) | (4) |
| 01. Alue Gintong | 4 | 5 | 9 |
| 02. Lhib | 8 | 8 | 16 |
| 03. Data Gaseu | 5 | 5 | 10 |
| 04. Keunaloi | 5 | 5 | 10 |
| 05. Jawie | 1 | 1 | 2 |
| 06. Buga | 5 | 5 | 10 |
| 07. Pekan Seulimeum | 12 | 12 | 24 |
| 08. Rabo | 3 | 3 | 3 |
| 09. Lampisang Tunong | 6 | 8 | 14 |
| 10. Lampisang Teungoh | 3 | 4 | 7 |
| 11. Lampisang Dayah | 6 | 6 | 12 |
| 12. Capeung Baroh | 5 | 5 | 10 |
| 13. Capeung Dayah | 2 | 2 | 4 |
| 14. Bak Aghu | 2 | 3 | 4 |
| 15. Meunasah Jeumpa | 1 | 1 | 2 |
| 16. Pinto Khop | 1 | 1 | 2 |
| 17. Kayee Adang | 3 | 4 | 7 |
| 18. Seuneubok | 7 | 7 | 14 |
| 19. Seulimeum | 18 | 13 | 31 |
| 20. Gampong Raya | 2 | 2 | 4 |
| 21. Lamjrueu | 2 | 4 | 6 |
| 22. Iboh Tanjong | 4 | 4 | 8 |
| 23. Iboh Tunong | 4 | 4 | 3 |
| 24. Alue Rindang | 10 | 10 | 20 |
| 25. Meunasah Baro | 9 | 4 | 13 |

Lanjutan Tabel 3.6

| Nama Gampong | Laki-laki | Perempuan | Jumlah |
|----------------------|-----------|-----------|--------|
| (1) | (2) | (3) | (4) |
| 26. Ayon | 3 | 4 | 7 |
| 27. Bayu | 5 | 4 | 9 |
| 28. Batee Lhee | 3 | 4 | 7 |
| 29. Meunasah Tunong | 6 | 6 | 12 |
| 30. Mangeu | 4 | 3 | 7 |
| 31. Bak Seutui | 3 | 3 | 6 |
| 32. Ujong Mesjid TA | 4 | 4 | 8 |
| 33. Lamkuk | 4 | 3 | 7 |
| 34. Lamcarak | 4 | 3 | 7 |
| 35. Lampantee | 9 | 6 | 15 |
| 36. Lamteuba Droo | 12 | 13 | 25 |
| 37. Pulo | 3 | 2 | 5 |
| 38. Meurah | 4 | 3 | 7 |
| 39. Lambada | 14 | 15 | 29 |
| 40. Blang Tingkeum | 8 | 9 | 17 |
| 41. Lam Apeng | 6 | 6 | 12 |
| 42. Ateuk | 5 | 5 | 10 |
| 43. Beureunut | 4 | 4 | 8 |
| 44. Ujong Keupula | 11 | 11 | 22 |
| 45. Lampanah | 2 | 3 | 5 |
| 46. Ujong Mesjid Lph | 2 | 2 | 4 |
| 47. Leungah | 9 | 7 | 16 |
| Total | 256 | 247 | 503 |

Sumber : Penelusuran KSK

Tabel 3.7 Jumlah Kematian dalam Kecamatan Seulimeum selama Tahun 2018

| Nama Gampong | Laki-laki | Perempuan | Jumlah |
|-----------------------|-----------|-----------|--------|
| (1) | (2) | (3) | (4) |
| 01. Alue Gintong | 1 | 1 | 2 |
| 02. Lhieb | 2 | 1 | 3 |
| 03. Data Gaseu | - | 2 | 2 |
| 04. Keunaloi | 1 | 1 | 2 |
| 05. Jawie | - | - | - |
| 06. Buga | 1 | 1 | 2 |
| 07. Peukan Seulimeum | 3 | 3 | 6 |
| 08. Rabo | 1 | - | 1 |
| 09. Lampisang Tunong | 2 | 2 | 4 |
| 10. Lampisang Teungoh | 1 | 1 | 2 |
| 11. Lampisang Dayah | 1 | 1 | 2 |
| 12. Capeung Baroh | 1 | 1 | 2 |
| 13. Capeung Dayah | - | 1 | 1 |
| 14. Bak Aghu | - | 1 | 1 |
| 15. Meunasah Jeumpa | 1 | - | 1 |
| 16. Pinto Khop | - | 1 | 1 |
| 17. Kayee Adang | 1 | 1 | 2 |
| 18. Seuneubok | 2 | 2 | 4 |
| 19. Seulimeum | 1 | 1 | 2 |
| 20. Gampong Raya | - | 1 | 1 |
| 21. Lamjrueu | 1 | 1 | 2 |
| 22. Iboh Tanjong | 1 | 1 | 2 |
| 23. Iboh Tunong | 1 | 1 | 2 |
| 24. Alue Rindang | 3 | 2 | 5 |
| 25. Meunasah Baro | - | 2 | 2 |

Lanjutan Tabel 3.7

| Nama Gampong | Laki-laki | Perempuan | Jumlah |
|----------------------|-----------|-----------|------------|
| (1) | (2) | (3) | (4) |
| 26. Ayon | 1 | 1 | 2 |
| 27. Bayu | 1 | 1 | 2 |
| 28. Batee Lhee | 1 | 1 | 2 |
| 29. Meunasah Tunong | 2 | 1 | 3 |
| 30. Mangeu | 1 | 1 | 2 |
| 31. Bak Seutui | 1 | - | 1 |
| 32. Ujong Mesjid TA | 1 | - | 1 |
| 33. Lamkuk | 1 | 1 | 2 |
| 34. Lamcarak | 1 | 1 | 2 |
| 35. Lampantee | 2 | 2 | 4 |
| 36. Lamteuba Droë | 4 | 2 | 6 |
| 37. Pulo | - | 1 | 1 |
| 38. Meurah | 1 | 1 | 2 |
| 39. Lambada | 2 | 1 | 3 |
| 40. Blang Tingkeum | 2 | 2 | 4 |
| 41. Lam Apeng | 1 | 2 | 3 |
| 42. Ateuk | 1 | 2 | 3 |
| 43. Beureunut | 1 | 1 | 2 |
| 44. Ujong Keupula | 2 | 4 | 6 |
| 45. Lampanah | 1 | - | 1 |
| 46. Ujong Mesjid Lph | 1 | - | 1 |
| 47. Leungah | 2 | 2 | 4 |
| Total | 55 | 56 | 111 |

Sumber : Penelusuran KSK

Tabel 3.8 Jumlah Perpindahan Penduduk dalam Kecamatan Seulimeum selama Tahun 2018

| Nama Gampong | Datang | Pindah | Pertambahan Penduduk |
|-----------------------|--------|--------|----------------------|
| (1) | (2) | (3) | (4) |
| 01. Alue Gintong | 11 | 2 | 9 |
| 02. Lhieb | 19 | 3 | 16 |
| 03. Data Gaseu | 12 | 2 | 10 |
| 04. Keunaloi | 12 | 2 | 10 |
| 05. Jawie | 2 | | 2 |
| 06. Buga | 12 | 2 | 10 |
| 07. Peukan Seulimeum | 30 | 6 | 24 |
| 08. Rabo | 7 | 1 | 6 |
| 09. Lampisang Tunong | 18 | 4 | 14 |
| 10. Lampisang Teungoh | 9 | 2 | 7 |
| 11. Lampisang Dayah | 14 | 2 | 12 |
| 12. Capeung Baroh | 12 | 2 | 10 |
| 13. Capeung Dayah | 5 | 1 | 4 |
| 14. Bak Aghu | 6 | 1 | 5 |
| 15. Meunasah Jeumpa | 3 | 1 | 2 |
| 16. Pinto Khop | 3 | 1 | 2 |
| 17. Kayee Adang | 9 | 2 | 7 |
| 18. Seuneubok | 18 | 4 | 14 |
| 19. Seulimeum | 33 | 2 | 31 |
| 20. Gampong Raya | 7 | 1 | 6 |
| 21. Lamjrueu | 8 | 2 | 6 |
| 22. Iboh Tanjong | 10 | 2 | 8 |
| 23. Iboh Tunong | 10 | 2 | 8 |
| 24. Alue Rindang | 25 | 5 | 20 |
| 25. Meunasah Baro | 15 | 2 | 13 |

Lanjutan Tabel 3.8

| Nama Gampong | Datang | Pindah | Pertambahan Penduduk |
|----------------------|------------|------------|----------------------|
| (1) | (2) | (3) | (4) |
| 26. Ayon | 9 | 2 | 7 |
| 27. Bayu | 11 | 2 | 9 |
| 28. Batee Lhee | 9 | 2 | 7 |
| 29. Meunasah Tunong | 15 | 3 | 12 |
| 30. Mangeu | 9 | 2 | 7 |
| 31. Bak Seutui | 7 | 1 | 6 |
| 32. Ujong Mesjid TA | 9 | 1 | 8 |
| 33. Lamkuk | 9 | 2 | 7 |
| 34. Lamcarak | 9 | 2 | 7 |
| 35. Lampantee | 19 | 4 | 15 |
| 36. Lamteuba Droë | 31 | 6 | 25 |
| 37. Pulo | 6 | 1 | 5 |
| 38. Meurah | 9 | 2 | 7 |
| 39. Lambada | 32 | 3 | 29 |
| 40. Blang Tingkeum | 21 | 4 | 17 |
| 41. Lam Apeng | 15 | 3 | 12 |
| 42. Ateuk | 13 | 3 | 10 |
| 43. Beureunut | 10 | 2 | 8 |
| 44. Ujong Keupula | 28 | 6 | 22 |
| 45. Lampanah | 6 | 1 | 5 |
| 46. Ujong Mesjid Lph | 5 | 1 | 4 |
| 47. Leungah | 20 | 4 | 16 |
| Total | 614 | 111 | 503 |

Sumber : Penelusuran KSK

Halaman Ini Sengaja Dikosongkan

<https://acehbesarkab.bps.go.id>

BAB 4 SOSIAL



Halaman Ini Sengaja Dikosongkan

<https://acehbesarkab.bps.go.id>

Tabel 4.1 Jumlah Sekolah Umum Negeri dan Swasta menurut Gampong dan Jenjang Pendidikan di Kecamatan Seulimeum Tahun 2018

| Nama Gampong | Jenjang Pendidikan | | | |
|-----------------------|--------------------|---------------|-------------|---------------------|
| | SD /MIN | SLTP/ MTsS | SMA/M AS | Perguruan Tinggi |
| (1) | (2) | (3) | (4) | (5) |
| 01. Alue Gintong | - | - | - | - |
| 02. Lhieb | - | - | - | - |
| 03. Data Gaseu | 1 | - | - | - |
| 04. Keunaloi | - | - | - | - |
| 05. Jawie | - | - | 1 | - |
| 06. Buga | - | - | - | - |
| 07. Peukan Seulimeum | 1 | - | - | - |
| 08. Rabo | - | - | - | - |
| 09. Lampisang Tunong | - | - | - | - |
| 10. Lampisang Teungoh | - | - | - | - |
| 11. Lampisang Dayah | 1 | - | - | - |
| 12. Capeung Baroh | 1 | - | - | - |
| 13. Capeung Dayah | - | - | - | - |
| 14. Bak Aghu | - | 1 | - | - |
| 15. Meunasah Jeumpa | - | - | - | - |
| 16. Pinto Khop | - | - | - | - |
| 17. Kayee Adang | - | - | - | - |
| 18. Seuneubok | 1 | 1 | 1 | - |
| 19. Seulimeum | - | - | - | - |
| 20. Gampong Raya | - | - | - | - |
| 21. Lamjrueu | - | - | - | - |
| 22. Iboh Tanjong | - | - | - | - |
| 23. Iboh Tunong | 1 | - | - | - |
| 24. Alue Rindang | - | - | - | - |
| 25. Meunasah Baro | - | - | - | - |

Lanjutan Tabel 4.1

| Nama Gampong | Jenjang Pendidikan | | | |
|----------------------|--------------------|---------------|-------------|---------------------|
| | SD /MIN | SLTP/ MTsS | SMA/M AS | Perguruan Tinggi |
| (1) | (2) | (3) | (4) | (5) |
| 26. Ayon | - | - | - | - |
| 27. Bayu | 1 | - | - | - |
| 28. Batee Lhee | - | 1 | - | - |
| 29. Meunasah Tunong | 1 | 1 | - | - |
| 30. Mangeu | - | - | - | - |
| 31. Bak Seutui | 1 | - | - | - |
| 32. Ujong Mesjid TA | - | - | - | - |
| 33. Lamkuk | - | - | - | - |
| 34. Lamcarak | - | - | - | - |
| 35. Lampantee | - | - | - | - |
| 36. Lamteuba Droë | 1 | - | - | - |
| 37. Pulo | 1 | - | - | - |
| 38. Meurah | - | - | - | - |
| 39. Lambada | - | - | - | - |
| 40. Blang Tingkeum | - | - | - | - |
| 41. Lam Apeng | - | - | - | - |
| 42. Ateuk | 1 | 1 | 1 | - |
| 43. Beureunut | 1 | - | - | - |
| 44. Ujong Keupula | 3 | 1 | 1 | - |
| 45. Lampanah | - | - | - | - |
| 46. Ujong Mesjid Lph | - | - | - | - |
| 47. Leungah | 1 | 1 | - | - |
| Jumlah | 17 | 7 | 4 | - |

Sumber : Penelusuran KSK

Tabel 4.2 Jumlah Sekolah Agama Negeri menurut Gampong dan Jenjang Pendidikan di Kecamatan Seulimeum Tahun 2018

| Nama Gampong | Jenjang Pendidikan | | | |
|-----------------------|--------------------|-----|-----|------------------------|
| | MI | MTs | MA | Perguruan Tinggi Agama |
| (1) | (2) | (3) | (4) | (5) |
| 01. Alue Gintong | - | - | - | - |
| 02. Lhieb | - | - | - | - |
| 03. Data Gaseu | - | - | - | - |
| 04. Keunaloi | 1 | 1 | 1 | - |
| 05. Jawie | - | - | 1 | - |
| 06. Buga | - | - | - | - |
| 07. Peukan Seulimeum | - | 1 | - | - |
| 08. Rabo | - | - | - | - |
| 09. Lampisang Tunong | - | - | - | - |
| 10. Lampisang Teungoh | - | - | - | - |
| 11. Lampisang Dayah | - | - | - | - |
| 12. Capeung Baroh | - | - | - | - |
| 13. Capeung Dayah | - | - | - | - |
| 14. Bak Aghu | - | - | - | - |
| 15. Meunasah Jeumpa | - | - | - | - |
| 16. Pinto Khop | - | - | - | - |
| 17. Kayee Adang | - | - | - | - |
| 18. Seuneubok | - | - | - | - |
| 19. Seulimeum | - | - | - | - |
| 20. Gampong Raya | - | - | - | - |
| 21. Lamjrueu | - | - | - | - |
| 22. Iboh Tanjong | - | - | - | - |
| 23. Iboh Tunong | - | - | - | - |
| 24. Alue Rindang | - | - | - | - |
| 25. Meunasah Baro | - | - | - | - |

Lanjutan Tabel 4.2

| Nama Gampong | Jenjang Pendidikan | | | |
|----------------------|--------------------|-----|-----|------------------------|
| | MI | MTs | MA | Perguruan Tinggi Agama |
| (1) | (2) | (3) | (4) | (5) |
| 26. Ayon | - | - | - | - |
| 27. Bayu | - | - | - | - |
| 28. Batee Lhee | - | - | - | - |
| 29. Meunasah Tunong | - | - | - | - |
| 30. Mangeu | - | - | - | - |
| 31. Bak Seutui | 1 | - | - | - |
| 32. Ujong Mesjid TA | - | - | - | - |
| 33. Lamkuk | - | - | - | - |
| 34. Lamcarak | - | - | - | - |
| 35. Lampantee | - | - | - | - |
| 36. Lamteuba Droë | - | - | - | - |
| 37. Pulo | - | - | - | - |
| 38. Meurah | - | - | - | - |
| 39. Lambada | 1 | - | - | - |
| 40. Blang Tingkeum | - | - | - | - |
| 41. Lam Apeng | - | - | - | - |
| 42. Ateuk | - | - | - | - |
| 43. Beureunut | - | - | - | - |
| 44. Ujong Keupula | 1 | - | - | - |
| 45. Lampanah | - | - | - | - |
| 46. Ujong Mesjid Lph | - | - | - | - |
| 47. Leungah | - | - | - | - |
| Jumlah | 4 | 2 | 2 | - |

Sumber : Penelusuran KSK

Tabel 4.3 Jumlah Sekolah, Murid, Kelas, dan Guru menurut Jenjang Pendidikan dalam Kecamatan Seulimeum Tahun 2018

| Jenjang Pendidikan | Jumlah Sekolah | Jumlah Murid | Jumlah Kelas | Jumlah Guru |
|--------------------|----------------|--------------|--------------|-------------|
| (1) | (2) | (3) | (4) | (5) |
| SD//MIN | 16 | 2.326 | 112 | 191 |
| SLTP//MTsS | 6 | 958 | 36 | 90 |
| SMU//MAS | 3 | 637 | 28 | 83 |

Sumber: Dinas Pendidikan

Tabel 4.4 Kondisi Ruang Kelas menurut Jenjang Pendidikan dalam Kecamatan Seulimeum Tahun 2018

| Jenjang Pendidikan | Kondisi Ruang Kelas | | Jumlah |
|--------------------|---------------------|-------|--------|
| | Baik | Rusak | |
| (1) | (2) | (3) | (4) |
| SD/MIN | 50 | 60 | 110 |
| SLTP/MTsS | 7 | 35 | 42 |
| SMU/MAS | 11 | 22 | 27 |

Sumber : Penelusuran KSK

Tabel 4.5 Jumlah Sarana Kesehatan di Kecamatan Seulimeum Tahun 2018

| Nama Gampong | Sarana Kesehatan | | | | | |
|-----------------------|------------------|------------------|----------------|-------------------|-------|-------------------------|
| | Rumah Sakit | R.Sakit bersalin | Pkm dg wt inap | Pkm Tp Rawat Inap | Pustu | Poliklinik/B.Pengobatan |
| (1) | (2) | (3) | (4) | (5) | (6) | (7) |
| 01. Alue Gintong | - | - | - | - | - | - |
| 02. Lhieb | - | - | - | - | - | - |
| 03. Data Gaseu | - | - | - | - | - | - |
| 04. Keunaloi | - | - | - | - | - | - |
| 05. Jawie | - | - | - | - | - | - |
| 06. Buga | - | - | - | - | - | - |
| 07. Peukan Seulimeum | - | - | - | - | - | - |
| 08. Rabo | - | - | - | - | - | - |
| 09. Lampisang Tunong | - | - | - | - | - | - |
| 10. Lampisang Teungoh | - | - | - | - | - | - |
| 11. Lampisang Dayah | - | - | - | - | - | - |
| 12. Capeung Baroh | - | - | - | - | - | - |
| 13. Capeung Dayah | - | - | - | - | - | - |
| 14. Bak Aghu | - | - | - | - | - | - |
| 15. Meunasah Jeumpa | - | - | - | - | - | - |
| 16. Pinto Khop | - | - | - | - | - | - |
| 17. Kayee Adang | - | - | - | - | - | - |
| 18. Seuneubok | - | - | 1 | - | - | 1 |
| 19. Seulimeum | - | - | - | - | - | - |
| 20. Gampong Raya | - | - | - | - | - | - |
| 21. Lamjrueu | - | - | - | - | - | - |
| 22. Iboh Tanjong | - | - | - | - | - | - |
| 23. Iboh Tunong | - | - | - | - | - | - |
| 24. Alue Rindang | - | - | - | - | - | - |
| 25. Meunasah Baro | - | - | - | - | - | - |

Lanjutan Tabel 4.5

| Nama Gampong | Sarana Kesehatan | | | | | |
|----------------------|------------------|------------------|--------------------|----------------------|-------|--------------------------|
| | Rumah Sakit | R.Sakit Bersalin | Pkm Dgn Rawat Inap | Pkm Tanpa Rawat Inap | Pustu | Poliklini k/B.Pengobatan |
| (1) | (2) | (3) | (4) | (5) | (6) | (7) |
| 26. Ayon | - | - | - | - | - | - |
| 27. Bayu | - | - | - | - | - | - |
| 28. Batee Lhee | - | - | - | - | - | - |
| 29. Meunasah Tunong | - | - | - | - | 1 | 1 |
| 30. Mangeu | - | - | - | - | - | - |
| 31. Bak Seutui | - | - | - | - | 1 | 1 |
| 32. Ujong Mesjid TA | - | - | - | - | - | - |
| 33. Lamkuk | - | - | - | - | - | - |
| 34. Lamcarak | - | - | - | - | - | - |
| 35. Lampantee | - | - | - | - | - | - |
| 36. Lamteuba Droee | - | - | - | - | - | - |
| 37. Pulo | - | - | - | - | - | - |
| 38. Meurah | - | - | - | - | - | - |
| 39. Lambada | - | - | - | - | 1 | 1 |
| 40. Blang Tingkeum | - | - | 1 | - | - | - |
| 41. Lam Apeng | - | - | - | - | - | - |
| 42. Ateuk | - | - | - | - | - | - |
| 43. Beureunut | - | - | - | - | - | - |
| 44. Ujong Keupula | - | - | - | - | 1 | 1 |
| 45. Lampanah | - | - | - | - | - | - |
| 46. Ujong Mesjid Lph | - | - | - | - | - | - |
| 47. Leungah | - | - | - | - | - | - |
| Jumlah | - | - | 2 | - | 4 | 5 |

Sumber : Penelusuran KSK

Lanjutan Tabel 4.5

| Nama Gampong | Praktek Kesehatan | | | | | |
|-----------------------|-------------------|-----------------|------------|----------|-----------|--------|
| | T.Praktek Dokter | T.Praktek Bidan | Pos Kesdes | Polindes | Pos yandu | Apotek |
| (1) | (2) | (3) | (4) | (5) | (6) | (7) |
| 01. Alue Gintong | - | - | - | - | 1 | - |
| 02. Lhieb | - | - | - | - | 1 | - |
| 03. Data Gaseu | - | - | - | - | 1 | - |
| 04. Keunaloi | - | - | - | - | 1 | - |
| 05. Jawie | - | - | - | - | 1 | - |
| 06. Buga | - | - | 1 | - | 1 | - |
| 07. Peukan Seulimeum | 1 | 1 | - | - | 1 | 4 |
| 08. Rabo | - | - | - | - | 1 | - |
| 09. Lampisang Tunong | - | - | - | - | 1 | - |
| 10. Lampisang Teungoh | - | - | - | - | 1 | 1 |
| 11. Lampisang Dayah | - | - | - | - | 1 | - |
| 12. Capeung Baroh | - | - | - | - | 1 | - |
| 13. Capeung Dayah | - | - | - | - | 1 | - |
| 14. Bak Aghu | - | - | 1 | - | 1 | - |
| 15. Meunasah Jeumpa | - | - | - | 1 | 1 | - |
| 16. Pinto Khop | - | - | 1 | - | 1 | - |
| 17. Kayee Adang | - | 1 | 1 | 1 | 1 | - |
| 18. Seuneubok | 1 | 2 | - | - | 1 | - |
| 19. Seulimeum | - | 1 | 1 | 1 | 1 | - |
| 20. Gampong Raya | - | - | - | - | 1 | - |
| 21. Lamjrueu | - | - | - | - | 1 | - |
| 22. Iboh Tanjong | - | - | - | 1 | 1 | - |
| 23. Iboh Tunong | - | 1 | - | - | 1 | - |
| 24. Alue Rindang | - | - | 1 | 1 | 2 | - |
| 25. Meunasah Baro | - | - | 1 | - | 1 | - |

Lanjutan Tabel 4.5

| Nama Gampong | Praktek Kesehatan | | | | | |
|----------------------|-------------------|-----------------|------------|----------|-----------|--------|
| | T.Praktek Dokter | T.Praktek Bidan | Pos Kesdes | Polindes | Pos yandu | Apotek |
| (1) | (2) | (3) | (4) | (5) | (6) | (7) |
| 26. Ayon | - | - | - | - | 1 | - |
| 27. Bayu | - | - | - | - | 1 | - |
| 28. Batee Lhee | - | - | - | - | 1 | - |
| 29. Meunasah Tunong | - | 1 | 1 | 1 | 1 | - |
| 30. Mangeu | - | 1 | 1 | 1 | 1 | - |
| 31. Bak Seutui | - | 1 | - | 1 | 1 | - |
| 32. Ujong Mesjid TA | - | 1 | 1 | 1 | 1 | - |
| 33. Lamkuk | - | - | - | - | 1 | - |
| 34. Lamcarak | - | 1 | 1 | 1 | 1 | - |
| 35. Lampantee | - | 1 | 1 | 1 | 1 | - |
| 36. Lamteuba Droë | - | - | - | - | 1 | - |
| 37. Pulo | - | - | - | - | 2 | - |
| 38. Meurah | - | - | - | 1 | 1 | - |
| 39. Lambada | - | 1 | 1 | 1 | 1 | 1 |
| 40. Blang Tingkeum | 1 | 1 | 1 | 1 | 1 | - |
| 41. Lam Apeng | - | - | - | - | 1 | - |
| 42. Ateuk | - | 1 | 1 | 1 | 1 | - |
| 43. Beureunut | - | 1 | 1 | 1 | 1 | - |
| 44. Ujong Keupula | 1 | 1 | 1 | - | 2 | - |
| 45. Lampanah | - | - | - | - | 1 | - |
| 46. Ujong Mesjid Lph | - | - | - | - | 1 | - |
| 47. Leungah | - | - | 1 | - | 1 | - |
| Jumlah | 4 | 17 | 17 | 16 | 52 | 6 |

Sumber : Penelusuran KSK

Tabel 4.6 Jumlah Tenaga Dokter dan Personil Kesehatan Unit Kerja (termasuk Pustu dan Polindes) di Kecamatan Seulimeum Tahun 2018

| Jumlah Tenaga Kesehatan | |
|-------------------------|-----|
| (1) | (2) |
| 01. Dokter Spesialis | 0 |
| 02. Dokter Umum | 7 |
| 03. Dokter Gigi | 1 |
| 04. Dokter Keluarga | - |
| 05. Perawat | 9 |
| 06. Bidan | 39 |
| 07. Farmasi | 2 |
| 08. Sanitasi | 2 |
| 09. Gizi | 2 |
| 10. Kesmas | 2 |
| 11. Medis | 8 |
| 12. Tehnisi Medis | 4 |
| 13. Apoteker | - |
| 14. Ass.Apoteker | 1 |
| 15. D3 Farmasi | 1 |
| 16. S1 Farmasi | - |
| 17. D-IV/S1 Gizi | - |
| 18. D3/D1 Gizi | 1 |
| 19. Analisi Lab | 2 |

Sumber : Dinas Kesehatan Kabupaten Aceh Besar

Tabel 4.7 Jumlah Mesjid dan Meunasah dalam Kecamatan Seulimeum Tahun 2018

| Nama Gampong | Mesjid | Meunasah | Jumlah |
|-----------------------|--------|----------|--------|
| (1) | (2) | (3) | (4) |
| 01. Alue Gintong | - | 1 | 1 |
| 02. Lhieb | - | 2 | 2 |
| 03. Data Gaseu | - | 1 | 1 |
| 04. Keunaloi | - | 1 | 1 |
| 05. Jawie | - | 1 | 1 |
| 06. Buga | - | 1 | 1 |
| 07. Peukan Seulimeum | 1 | 3 | 4 |
| 08. Rabo | - | 1 | 1 |
| 09. Lampisang Tunong | 1 | 1 | 2 |
| 10. Lampisang Teungoh | - | 1 | 1 |
| 11. Lampisang Dayah | - | 1 | 1 |
| 12. Capeung Baroh | - | 1 | 1 |
| 13. Capeung Dayah | - | 1 | 1 |
| 14. Bak Aghu | 1 | 1 | 2 |
| 15. Meunasah Jeumpa | - | 1 | 1 |
| 16. Pinto Khop | - | 1 | 1 |
| 17. Kayee Adang | - | 1 | 1 |
| 18. Seuneubok | - | 2 | 2 |
| 19. Seulimeum | 1 | 1 | 2 |
| 20. Gampong Raya | - | 1 | 1 |
| 21. Lamjrueu | - | 1 | 1 |
| 22. Iboh Tanjong | - | 1 | 1 |
| 23. Iboh Tunong | - | 1 | 1 |
| 24. Alue Rindang | 1 | 2 | 3 |
| 25. Meunasah Baro | - | 2 | 2 |

Lanjutan Tabel 4.7

| Nama Gampong | Mesjid | Meunasah | Jumlah |
|----------------------|-----------|-----------|-----------|
| (1) | (2) | (3) | (4) |
| 26. Ayon | 1 | 1 | 2 |
| 27. Bayu | - | 1 | 1 |
| 28. Batee Lhee | - | 1 | 1 |
| 29. Meunasah Tunong | 1 | 1 | 2 |
| 30. Mangeu | - | 1 | 1 |
| 31. Bak Seutui | - | 1 | 1 |
| 32. Ujong Mesjid TA | 1 | 1 | 2 |
| 33. Lamkuk | - | 1 | 1 |
| 34. Lamcarak | - | 1 | 1 |
| 35. Lampantee | - | 2 | 2 |
| 36. Lamteuba Droë | - | 1 | 1 |
| 37. Pulo | - | 1 | 1 |
| 38. Meurah | - | 1 | 1 |
| 39. Lambada | 1 | 1 | 2 |
| 40. Blang Tingkeum | - | 1 | 1 |
| 41. Lam Apeng | - | 1 | 1 |
| 42. Ateuk | - | 1 | 1 |
| 43. Beureunut | 1 | 1 | 2 |
| 44. Ujong Keupula | 1 | 2 | 3 |
| 45. Lampanah | - | 1 | 1 |
| 46. Ujong Mesjid Lph | - | 1 | 1 |
| 47. Leungah | - | 2 | 2 |
| Total | 11 | 57 | 67 |

Sumber : Penelusuran KSK

Tabel 4.8 Keberadaan Perkumpulan Kegiatan Olah Raga di Kecamatan Seulimeum Tahun 2018

| Nama Gampong | Keberadaan Perkumpulan | | | | | |
|-----------------------|------------------------|-------------|-------------|--------------|------------|----------------|
| | Sepak Bola | Bola Volley | Bola Basket | Bulu Tangkis | Tenis Meja | Tenis Lapangan |
| (1) | (2) | (3) | (4) | (5) | (6) | (7) |
| 01. Alue Gintong | - | - | - | - | - | - |
| 02. Lhieb | 1 | - | - | - | - | - |
| 03. Data Gaseu | - | - | - | - | - | - |
| 04. Keunaloi | - | - | - | - | - | - |
| 05. Jawie | - | - | - | - | - | - |
| 06. Buga | - | - | - | - | - | - |
| 07. Peukan Seulimeum | 1 | - | - | - | - | - |
| 08. Rabo | - | - | - | - | - | - |
| 09. Lampisang Tunong | - | - | - | - | - | - |
| 10. Lampisang Teungoh | - | - | - | - | - | - |
| 11. Lampisang Dayah | 1 | - | - | - | - | - |
| 12. Capeung Baroh | - | - | - | - | - | - |
| 13. Capeung Dayah | - | - | - | - | - | - |
| 14. Bak Aghu | - | - | - | - | - | - |
| 15. Meunasah Jeumpa | - | - | - | - | - | - |
| 16. Pinto Khop | - | - | - | - | - | - |
| 17. Kayee Adang | 1 | - | - | - | - | - |
| 18. Seuneubok | 1 | 1 | - | - | - | - |
| 19. Seulimeum | 1 | 1 | - | - | - | - |
| 20. Gampong Raya | - | - | - | - | - | - |
| 21. Lamjrueu | - | - | - | - | - | - |
| 22. Iboh Tanjong | 1 | - | - | - | - | - |
| 23. Iboh Tunong | - | - | - | - | - | - |
| 24. Alue Rindang | - | - | - | - | - | - |
| 25. Meunasah Baro | 1 | 1 | - | - | - | - |

Lanjutan Tabel 4.8

| Nama Gampong | Keberadaan Perkumpulan | | | | | |
|----------------------|------------------------|-------------|-------------|--------------|------------|----------------|
| | Sepak Bola | Bola Volley | Bola Basket | Bulu Tangkis | Tenis Meja | Tenis Lapangan |
| (1) | (2) | (3) | (4) | (5) | (6) | (7) |
| 26. Ayon | - | - | - | - | - | - |
| 27. Bayu | - | - | - | - | - | - |
| 28. Batee Lhee | - | - | - | - | - | - |
| 29. Meunasah Tunong | 1 | - | - | - | - | - |
| 30. Mangeu | - | - | - | - | - | - |
| 31. Bak Seutui | 1 | - | - | - | - | - |
| 32. Ujong Mesjid TA | - | - | - | - | - | - |
| 33. Lamkuk | 1 | - | - | - | - | - |
| 34. Lamcarak | - | - | - | - | - | - |
| 35. Lampantee | 1 | - | - | - | - | - |
| 36. Lamteuba Droe | - | - | - | - | - | - |
| 37. Pulo | - | - | - | - | - | - |
| 38. Meurah | - | - | - | - | - | - |
| 39. Lambada | 1 | 1 | - | - | - | - |
| 40. Blang Tingkeum | - | - | - | - | - | - |
| 41. Lam Apeng | - | - | - | - | - | - |
| 42. Ateuk | 1 | - | - | - | - | - |
| 43. Beureunut | - | - | - | - | - | - |
| 44. Ujong Keupula | 1 | 1 | - | - | - | - |
| 45. Lampanah | - | - | - | - | - | - |
| 46. Ujong Mesjid Lph | - | - | - | - | - | - |
| 47. Leungah | 1 | 1 | - | - | - | - |
| Jumlah | 16 | 6 | - | - | - | - |

Sumber : Penelusuran KSK

Tabel 4.9 Keberadaan Sarana Kegiatan Olah Raga di Kecamatan Seulimeum Tahun 2018

| Nama Gampong | Sarana Olah Raga | | | | | |
|-----------------------|------------------|-------------|-------------|--------------|------------|----------------|
| | Sepak Bola | Bola Volley | Bola Basket | Bulu Tangkis | Tenis Meja | Tenis Lapangan |
| (1) | (2) | (3) | (4) | (5) | (6) | (7) |
| 01. Alue Gintong | - | - | - | - | - | - |
| 02. Lhieb | - | - | - | - | - | - |
| 03. Data Gaseu | 1 | - | - | - | - | - |
| 04. Keunaloi | 1 | 1 | - | - | - | - |
| 05. Jawie | - | - | - | - | - | - |
| 06. Buga | 1 | 1 | - | - | - | - |
| 07. Pasar Seulimeum | 1 | 1 | - | 1 | - | - |
| 08. Rabo | - | - | - | - | - | - |
| 09. Lampisang Tunong | - | - | - | - | - | - |
| 10. Lampisang Teungoh | 1 | - | - | - | - | - |
| 11. Lampisang Dayah | - | - | - | - | - | - |
| 12. Capeung Baroh | - | - | - | - | - | - |
| 13. Capeung Dayah | - | - | - | - | - | - |
| 14. Bak Aghu | - | - | - | - | - | - |
| 15. Meunasah Jeumpa | - | - | - | - | - | - |
| 16. Pinto Khop | - | 1 | - | - | - | - |
| 17. Kayee Adang | 1 | - | - | - | - | - |
| 18. Seuneubok | 1 | 1 | - | - | - | - |
| 19. Seulimeum | 1 | 1 | - | - | - | - |
| 20. Gampong Raya | - | - | - | - | - | - |
| 21. Lamjrueu | - | - | - | - | - | - |
| 22. Iboh Tanjong | 1 | - | - | - | - | - |
| 23. Iboh Tunong | - | 1 | - | - | - | - |
| 24. Alue Rindang | 1 | 1 | - | - | - | - |
| 25. Meunasah Baro | 1 | - | - | - | - | - |

Lanjutan Tabel 4.9

| Nama Gampong | Sarana Olah Raga | | | | | |
|----------------------|------------------|-------------|-------------|--------------|------------|----------------|
| | Sepak Bola | Bola Volley | Bola Basket | Bulu Tangkis | Tenis Meja | Tenis Lapangan |
| (1) | (2) | (3) | (4) | (5) | (6) | (7) |
| 26. Ayon | - | - | - | - | - | - |
| 27. Bayu | - | - | - | - | - | - |
| 28. Batee Lhee | - | 1 | - | - | - | - |
| 29. Meunasah Tunong | 1 | - | - | - | - | - |
| 30. Mangeu | - | 1 | - | - | - | - |
| 31. Bak Seutui | 1 | - | - | - | - | - |
| 32. Ujong Mesjid TA | - | - | - | - | - | - |
| 33. Lamkuk | 1 | - | - | - | - | - |
| 34. Lamcarak | - | - | - | - | - | - |
| 35. Lampantee | - | - | - | - | - | - |
| 36. Lamteuba Droë | - | - | - | - | - | - |
| 37. Pulo | - | - | - | - | - | - |
| 38. Meurah | - | - | - | - | - | - |
| 39. Lambada | 1 | 1 | - | - | - | - |
| 40. Blang Tingkeum | - | 1 | - | - | - | - |
| 41. Lam Apeng | - | - | - | - | - | - |
| 42. Ateuk | 1 | 1 | - | - | - | - |
| 43. Beureunut | 1 | - | - | - | - | - |
| 44. Ujong Keupula | - | 1 | - | - | - | - |
| 45. Lampanah | - | - | - | - | - | - |
| 46. Ujong Mesjid Lph | - | - | - | - | - | - |
| 47. Leungah | - | 1 | - | - | - | - |
| Jumlah | 17 | 15 | - | 1 | - | - |

Sumber : Penelusuran KSK

Tabel 4.10 Sumber Air Minum Sebagian Besar Penduduk di Kecamatan Seulimeum Tahun 2018

| Nama Gampong | Sumber Air Minum | | | | |
|-----------------------|------------------|-----------------------|----------------------|------------------|-------|
| | Air Kemasan | Ledeng dengan meteran | Ledeng tanpa meteran | Sumur Bot/ pompa | Sumur |
| (1) | (2) | (3) | (4) | (5) | (6) |
| 01. Alue Gintong | 0 | 0 | 0 | 0 | 1 |
| 02. Lhieb | 0 | 0 | 0 | 0 | 1 |
| 03. Data Gaseu | 0 | 0 | 0 | 0 | 1 |
| 04. Keunaloi | 1 | 0 | 0 | 0 | 0 |
| 05. Jawie | 0 | 0 | 0 | 0 | 1 |
| 06. Buga | 1 | 0 | 0 | 0 | 0 |
| 07. Peukan Seulimeum | 1 | 0 | 0 | 0 | 0 |
| 08. Rabo | 0 | 0 | 0 | 0 | 1 |
| 09. Lampisang Tunong | 0 | 0 | 0 | 0 | 1 |
| 10. Lampisang Teungoh | 0 | 0 | 0 | 0 | 1 |
| 11. Lampisang Dayah | 1 | 0 | 0 | 0 | 0 |
| 12. Capeung Baroh | 1 | 0 | 0 | 0 | 0 |
| 13. Capeung Dayah | 1 | 0 | 0 | 0 | 0 |
| 14. Bak Aghu | 0 | 0 | 0 | 0 | 1 |
| 15. Meunasah Jeumpa | 0 | 0 | 0 | 0 | 1 |
| 16. Pinto Khop | 0 | 0 | 0 | 0 | 1 |
| 17. Kayee Adang | 1 | 0 | 0 | 0 | 0 |
| 18. Seuneubok | 1 | 0 | 0 | 0 | 0 |
| 19. Seulimeum | 1 | 0 | 0 | 0 | 0 |
| 20. Gampong Raya | 0 | 0 | 0 | 0 | 1 |
| 21. Lamjrueu | 0 | 0 | 0 | 0 | 1 |
| 22. Iboh Tanjong | 0 | 0 | 0 | 0 | 1 |
| 23. Iboh Tunong | 0 | 0 | 0 | 0 | 1 |
| 24. Alue Rindang | 0 | 0 | 0 | 1 | 0 |
| 25. Meunasah Baro | 0 | 0 | 0 | 0 | 1 |

Lanjutan Tabel 4.10

| Nama Gampong | Sumber Air Minum | | | | |
|----------------------|------------------|-----------------------|----------------------|------------------|-------|
| | Air Kemasan | Ledeng dengan meteran | Ledeng tanpa meteran | Sumur Bor/ pompa | Sumur |
| (1) | (2) | (3) | (4) | (5) | (6) |
| 26. Ayon | 1 | 0 | 0 | 0 | 0 |
| 27. Bayu | 1 | 0 | 0 | 0 | 0 |
| 28. Batee Lhee | 1 | 0 | 0 | 0 | 0 |
| 29. Meunasah Tunong | 1 | 0 | 0 | 0 | 0 |
| 30. Mangeu | 1 | 0 | 0 | 0 | 0 |
| 31. Bak Seutui | 0 | 0 | 0 | 0 | 1 |
| 32. Ujong Mesjid TA | 0 | 0 | 0 | 0 | 1 |
| 33. Lamkuk | 0 | 0 | 0 | 0 | 0 |
| 34. Lamcarak | 0 | 0 | 0 | 0 | 0 |
| 35. Lampantee | 0 | 0 | 0 | 0 | 1 |
| 36. Lamteuba Droë | 0 | 0 | 0 | 0 | 1 |
| 37. Pulo | 0 | 0 | 0 | 0 | 1 |
| 38. Meurah | 0 | 0 | 0 | 0 | 1 |
| 39. Lambada | 0 | 0 | 0 | 0 | 1 |
| 40. Blang Tingkeum | 0 | 0 | 0 | 0 | 1 |
| 41. Lam Apeng | 0 | 0 | 0 | 0 | 1 |
| 42. Ateuk | 0 | 0 | 0 | 0 | 1 |
| 43. Beureunut | 0 | 0 | 0 | 0 | 0 |
| 44. Ujong Keupula | 1 | 0 | 0 | 0 | 0 |
| 45. Lampanah | 1 | 0 | 0 | 0 | 0 |
| 46. Ujong Mesjid Lph | 1 | 0 | 0 | 0 | 0 |
| 47. Leungah | 0 | 0 | 0 | 0 | 1 |
| Jumlah | 17 | 0 | 0 | 1 | 26 |

Lanjutan Tabel 4.10

| Nama Gampong | Sumber Air Minum | | | | Jumlah |
|-----------------------|------------------|----------------------------|-----------|---------|--------|
| | Mata Air | Sungai/ Danau/ Kolam | Air Hujan | Lainnya | |
| (1) | (7) | (8) | (9) | (10) | (11) |
| 01. Alue Gintong | 0 | 0 | 0 | 0 | 1 |
| 02. Lhieb | 0 | 0 | 0 | 0 | 1 |
| 03. Data Gaseu | 0 | 0 | 0 | 0 | 1 |
| 04. Keunaloi | 0 | 0 | 0 | 0 | 1 |
| 05. Jawie | 0 | 0 | 0 | 0 | 1 |
| 06. Buga | 0 | 0 | 0 | 0 | 1 |
| 07. Peukan Seulimeum | 0 | 0 | 0 | 0 | 1 |
| 08. Rabo | 0 | 0 | 0 | 0 | 1 |
| 09. Lampisang Tunong | 0 | 0 | 0 | 0 | 1 |
| 10. Lampisang Teungoh | 0 | 0 | 0 | 0 | 1 |
| 11. Lampisang Dayah | 0 | 0 | 0 | 0 | 1 |
| 12. Capeung Baroh | 0 | 0 | 0 | 0 | 1 |
| 13. Capeung Dayah | 0 | 0 | 0 | 0 | 1 |
| 14. Bak Aghu | 0 | 0 | 0 | 0 | 1 |
| 15. Meunasah Jeumpa | 0 | 0 | 0 | 0 | 1 |
| 16. Pinto Khop | 0 | 0 | 0 | 0 | 1 |
| 17. Kayee Adang | 0 | 0 | 0 | 0 | 1 |
| 18. Seuneubok | 0 | 0 | 0 | 0 | 1 |
| 19. Seulimeum | 0 | 0 | 0 | 0 | 1 |
| 20. Gampong Raya | 0 | 0 | 0 | 0 | 1 |
| 21. Lamjrueu | 0 | 0 | 0 | 0 | 1 |
| 22. Iboh Tanjong | 0 | 0 | 0 | 0 | 1 |
| 23. Iboh Tunong | 0 | 0 | 0 | 0 | 1 |
| 24. Alue Rindang | 0 | 0 | 0 | 0 | 1 |
| 25. Meunasah Baro | 0 | 0 | 0 | 0 | 1 |

Lanjutan Tabel 4.10

| Nama Gampong | Sumber Air Minum | | | | Jumlah |
|----------------------|------------------|----------------------------|--------------|---------|--------|
| | Mata Air | Sungai/ Danau/ Kolam | Air Hujan | Lainnya | |
| (1) | (7) | (8) | (9) | (10) | (11) |
| 26. Ayon | 0 | 0 | 0 | 0 | 1 |
| 27. Bayu | 0 | 0 | 0 | 0 | 1 |
| 28. Batee Lhee | 0 | 0 | 0 | 0 | 1 |
| 29. Meunasah Tunong | 0 | 0 | 0 | 0 | 1 |
| 30. Mangeu | 0 | 0 | 0 | 0 | 1 |
| 31. Bak Seutui | 0 | 0 | 0 | 0 | 1 |
| 32. Ujong Mesjid TA | 0 | 0 | 0 | 0 | 1 |
| 33. Lamkuk | 1 | 0 | 0 | 0 | 1 |
| 34. Lamcarak | 1 | 0 | 0 | 0 | 1 |
| 35. Lampantee | 0 | 0 | 0 | 0 | 1 |
| 36. Lamteuba Droo | 0 | 0 | 0 | 0 | 1 |
| 37. Pulo | 0 | 0 | 0 | 0 | 1 |
| 38. Meurah | 0 | 0 | 0 | 0 | 1 |
| 39. Lambada | 0 | 0 | 0 | 0 | 1 |
| 40. Blang Tingkeum | 0 | 0 | 0 | 0 | 1 |
| 41. Lam Apeng | 0 | 0 | 0 | 0 | 1 |
| 42. Ateuk | 0 | 0 | 0 | 0 | 1 |
| 43. Beureunut | 0 | 1 | 0 | 0 | 1 |
| 44. Ujong Keupula | 0 | 0 | 0 | 0 | 1 |
| 45. Lampanah | 0 | 0 | 0 | 0 | 1 |
| 46. Ujong Mesjid Lph | 0 | 0 | 0 | 0 | 1 |
| 47. Leungah | 0 | 0 | 0 | 0 | 1 |
| Jumlah | 2 | 1 | 0 | 0 | 47 |

Sumber : PODES 2014

Tabel 4.11 Banyaknya Qurban dirinci Menurut Jenis Hewan Qurban di Kecamatan Seulimeum Tahun 2018

| Jenis Hewan | Jumlah |
|-------------|--------|
| (1) | (2) |

Kerbau / Sapi

107

Kambing/Domba

144

Sumber : Kandep Agama Kabupaten Aceh Besar

Tabel 4.12 Banyaknya Desa Berlistrik dan Persentase di Kecamatan Seulimeum Tahun 2018

| Uraian | Jumlah |
|-----------------|--------|
| (1) | (2) |
| Desa Berlistrik | 47 |
| Persentase | 100 |

Sumber : Pt Pln

Tabel 4.13 Banyaknya Pos KB dan Sub Pos KB di Kecamatan Seulimeum Tahun 2018

| Uraian | Jumlah |
|-----------------------------|--------|
| (1) | (2) |
| Pos KB (Ibu Halimah) | 47 |
| Sub Pos KB (Ibu Sakdiah) | 29 |

Sumber : BKKS, PP & PA

Tabel 4.14 Banyaknya Target Pencapaian Peserta KB Baru di Kecamatan Seulimeum Tahun 2018

| Peserta KB Baru | Jumlah |
|-----------------|--------|
| (1) | (2) |
| Target | 523 |
| Pencapaian | 194 |
| Persentase | 37 |

Sumber :BKKS, PP & PA

Tabel 4.15 Banyaknya Pasangan Usia Subur (PUS) dan Pencapaian Peserta KB Aktif di Kecamatan Seulimeum Tahun 2018

| Peserta KB Aktif | Jumlah |
|------------------|--------|
| (1) | (2) |
| PUS | 3.358 |
| Pencapaian | 1.871 |
| Persentase | 55,71 |

Sumber : BKKS, PP & PA

Tabel 4.16 Banyaknya Peserta KB Menurut Jenis Metode Kontrasepsi yang digunakan di Kecamatan Seulimeum Tahun 2018

| Jenis Metode | Jumlah |
|--------------|--------|
| (1) | (2) |
| IUD | 83 |
| PIL | 826 |
| Suntik | 853 |
| Kondom | 263 |
| MOW | 24 |
| IMP | 22 |
| MOP | - |
| OV | - |

Sumber : BKKS, PP & PA

Tabel 4.17 Banyaknya Sarana Pelayanan KB yang Dimanfaatkan Akseptor Baru di Kecamatan Seulimeum Tahun 2018

| Jenis sarana | Jumlah |
|-----------------------|--------|
| (1) | (2) |
| KKB | 2 |
| PKBRS | - |
| POS KB DESA | 47 |
| KELOMPOK PENIMBANG | - |
| J u m l a h | 49 |

Sumber : BKKS, PP & PA

Tabel 4.18 Jumlah Keluarga Sejahtera dan PraSejahtera di Kecamatan Seulimeum Tahun 2018

| Nama Gampong | Hasil Pentahapan Keluarga Sejahtera | | | | | Jumlah |
|-----------------------|-------------------------------------|----------------------|-----------------------|------------------------|-----------------------------|--------|
| | Keluarga Pra Sejahtera | Keluarga Sejahtera I | Keluarga Sejahtera II | Keluarga Sejahtera III | Keluarga Sejahtera III Plus | |
| (1) | (2) | (3) | (4) | (5) | (6) | (7) |
| 01. Alue Gintong | 90 | 25 | 6 | 0 | 0 | 121 |
| 02. Lhieb | 34 | 29 | 29 | 14 | 8 | 114 |
| 03. Data Gaseu | 74 | 32 | 8 | 4 | 0 | 118 |
| 04. Keunaloi | 83 | 23 | 8 | 4 | 0 | 118 |
| 05. Jawie | 24 | 0 | 0 | 0 | 0 | 24 |
| 06. Buga | 30 | 37 | 29 | 22 | 14 | 132 |
| 07. Pasar Seulimeum | 60 | 63 | 95 | 74 | 54 | 346 |
| 08. Rabo | 47 | 12 | 3 | 0 | 0 | 62 |
| 09. Lampisang Tunong | 38 | 38 | 30 | 24 | 12 | 142 |
| 10. Lampisang Teungoh | 26 | 28 | 21 | 8 | 8 | 91 |
| 11. Lampisang Dayah | 37 | 40 | 42 | 17 | 4 | 140 |
| 12. Capeung Baroh | 21 | 27 | 21 | 12 | 6 | 87 |
| 13. Capeung Dayah | 34 | 29 | 20 | 12 | 4 | 99 |
| 14. Bak Aghu | 20 | 30 | 14 | 7 | 4 | 75 |
| 15. Meunasah Jeumpa | 14 | 6 | 8 | 3 | 3 | 34 |
| 16. Pinto Khop | 14 | 5 | 10 | 2 | 1 | 32 |
| 17. Kayee Adang | 44 | 29 | 8 | 0 | 0 | 81 |
| 18. Seuneubok | 57 | 53 | 36 | 30 | 14 | 190 |
| 19. Seulimeum | 26 | 28 | 14 | 16 | 11 | 95 |
| 20. Gampong Raya | 13 | 16 | 10 | 4 | 3 | 46 |
| 21. Lamjrueu | 52 | 29 | 22 | 6 | 0 | 109 |
| 22. Iboh Tanjong | 26 | 11 | 37 | 6 | 5 | 85 |
| 23. Iboh Tunong | 39 | 23 | 27 | 7 | 4 | 10 |
| 24. Alue Rindang | 48 | 35 | 59 | 13 | 9 | 164 |
| 25. Meunasah Baro | 31 | 21 | 37 | 7 | 5 | 101 |

Lanjutan Tabel 4.18

| Nama Gampong | Hasil Pentahapan Keluarga Sejahtera | | | | | Jumlah |
|--------------------------------|-------------------------------------|----------------------|-----------------------|------------------------|-----------------------------|--------------|
| | Keluarga Pra Sejahtera | Keluarga Sejahtera I | Keluarga Sejahtera II | Keluarga Sejahtera III | Keluarga Sejahtera III Plus | |
| (1) | (2) | (3) | (4) | (5) | (6) | (7) |
| 26. Ayon | 40 | 35 | 12 | 6 | 9 | 102 |
| 27. Bayu | 40 | 35 | 13 | 10 | 5 | 103 |
| 28. Batee Lhee | 37 | 39 | 15 | 8 | 6 | 105 |
| 29. Meunasah Tunong | 40 | 60 | 32 | 15 | 8 | 155 |
| 30. Mangeu | 30 | 27 | 15 | 13 | 7 | 92 |
| 31. Bak Seutui | 30 | 25 | 10 | 9 | 5 | 80 |
| 32. Ujong Mesjid Tanoh Abee | 32 | 11 | 18 | 4 | 4 | 69 |
| 33. Lamkuk | 55 | 10 | 10 | 8 | 4 | 87 |
| 34. Lamcarak | 38 | 23 | 12 | 5 | 0 | 78 |
| 35. Lampantee | 48 | 35 | 18 | 20 | 4 | 120 |
| 36. Lamteuba Droee | 108 | 136 | 35 | 13 | 3 | 305 |
| 37. Pulo | 25 | 12 | 7 | 2 | 2 | 48 |
| 38. Meurah | 44 | 24 | 11 | 7 | 0 | 86 |
| 39. Lambada | 160 | 87 | 50 | 26 | 10 | 333 |
| 40. Blang Tingkeum | 122 | 45 | 32 | 14 | 7 | 220 |
| 41. Lam Apeng | 80 | 34 | 27 | 12 | 3 | 156 |
| 42. Ateuk | 55 | 23 | 22 | 8 | 7 | 115 |
| 43. Beureunut | 43 | 16 | 16 | 8 | 2 | 85 |
| 44. Ujong Keupula | 168 | 22 | 16 | 14 | 0 | 220 |
| 45. Lampanah | 26 | 46 | 30 | 2 | 0 | 104 |
| 46. Ujong Mesjid Lampanah | 16 | 21 | 20 | 2 | 0 | 59 |
| 47. Leungah | 107 | 39 | 14 | 3 | 5 | 168 |
| Jumlah | 2.331 | 1.475 | 1.029 | 501 | 260 | 5.596 |

Sumber : BKKS, PP & PA

Tabel 4.19 Banyaknya Desa Menurut Sumber Penghasilan Utama Sebagian Besar Penduduk di Kecamatan Seulimeum Tahun 2018

| Nama Gampong | Sumber Penghasilan Utama | | | |
|-----------------------|--------------------------|-----------------------------|---------------------|---------------------------|
| | Pertanian | Pertambangan dan Penggalian | Industri Pengolahan | Perdagangan Besar/ Eceran |
| (1) | (2) | (3) | (4) | (5) |
| 01. Alue Gintong | 1 | 0 | 0 | 0 |
| 02. Lhieb | 1 | 0 | 0 | 0 |
| 03. Data Gaseu | 1 | 0 | 0 | 0 |
| 04. Keunaloi | 1 | 0 | 0 | 0 |
| 05. Jawie | 1 | 0 | 0 | 0 |
| 06. Buga | 1 | 0 | 0 | 0 |
| 07. Pasar Seulimeum | 0 | 0 | 0 | 1 |
| 08. Rabo | 1 | 0 | 0 | 0 |
| 09. Lampisang Tunong | 1 | 0 | 0 | 0 |
| 10. Lampisang Teungoh | 1 | 0 | 0 | 0 |
| 11. Lampisang Dayah | 1 | 0 | 0 | 0 |
| 12. Capeung Baroh | 1 | 0 | 0 | 0 |
| 13. Capeung Dayah | 1 | 0 | 0 | 0 |
| 14. Bak Aghu | 1 | 0 | 0 | 0 |
| 15. Meunasah Jeumpa | 1 | 0 | 0 | 0 |
| 16. Pinto Khop | 1 | 0 | 0 | 0 |
| 17. Kayee Adang | 1 | 0 | 0 | 0 |
| 18. Seuneubok | 1 | 0 | 0 | 0 |
| 19. Seulimeum | 0 | 1 | 0 | 0 |
| 20. Gampong Raya | 1 | 0 | 0 | 0 |
| 21. Lamjrueu | 1 | 0 | 0 | 0 |
| 22. Iboh Tanjong | 1 | 0 | 0 | 0 |
| 23. Iboh Tunong | 1 | 0 | 0 | 0 |
| 24. Alue Rindang | 1 | 0 | 0 | 0 |
| 25. Meunasah Baro | 1 | 0 | 0 | 0 |

Lanjutan Tabel 4.19

| Nama Gampong | Sumber Penghasilan Utama | | | |
|--------------------------------|--------------------------|-----------------------------------|-------------------------------|-----------------------|
| | Pertanian | Pertambangan dan Penggalian | Industri Pengolahan Besar/ | Perdagangan Eceran |
| (1) | (2) | (3) | (4) | (5) |
| 26. Ayon | 1 | 0 | 0 | 0 |
| 27. Bayu | 1 | 0 | 0 | 0 |
| 28. Batee Lhee | 1 | 0 | 0 | 0 |
| 29. Meunasah Tunong | 1 | 0 | 0 | 0 |
| 30. Mangeu | 1 | 0 | 0 | 0 |
| 31. Bak Seutui | 1 | 0 | 0 | 0 |
| 32. Ujong Mesjid Tanoh Abee | 1 | 0 | 0 | 0 |
| 33. Lamkuk | 1 | 0 | 0 | 0 |
| 34. Lamcarak | 1 | 0 | 0 | 0 |
| 35. Lampantee | 1 | 0 | 0 | 0 |
| 36. Lamteuba Droë | 1 | 0 | 0 | 0 |
| 37. Pulo | 1 | 0 | 0 | 0 |
| 38. Meurah | 1 | 0 | 0 | 0 |
| 39. Lambada | 1 | 0 | 0 | 0 |
| 40. Blang Tingkeum | 1 | 0 | 0 | 0 |
| 41. Lam Apeng | 1 | 0 | 0 | 0 |
| 42. Ateuk | 1 | 0 | 0 | 0 |
| 43. Beureunut | 1 | 0 | 0 | 0 |
| 44. Ujong Keupula | 1 | 0 | 0 | 0 |
| 45. Lampanah | 1 | 0 | 0 | 0 |
| 46. Ujong Mesjid Lampanah | 1 | 0 | 0 | 0 |
| 47. Leungah | 1 | 0 | 0 | 0 |
| Jumlah | 45 | 1 | 0 | 1 |

Lanjutan Tabel 4.19

| Nama Gampong | Sumber Penghasilan Utama | | | |
|-----------------------|---|------|---------|--------|
| | Angkutan, Pergudangan, Komunikasi | Jasa | Lainnya | Jumlah |
| (1) | (6) | (7) | (8) | (9) |
| 01. Alue Gintong | 0 | 0 | 0 | 1 |
| 02. Lhieb | 0 | 0 | 0 | 1 |
| 03. Data Gaseu | 0 | 0 | 0 | 1 |
| 04. Keunaloi | 0 | 0 | 0 | 1 |
| 05. Jawie | 0 | 0 | 0 | 1 |
| 06. Buga | 0 | 0 | 0 | 1 |
| 07. Pasar Seulimeum | 0 | 0 | 0 | 1 |
| 08. Rabo | 0 | 0 | 0 | 1 |
| 09. Lampisang Tunong | 0 | 0 | 0 | 1 |
| 10. Lampisang Teungoh | 0 | 0 | 0 | 1 |
| 11. Lampisang Dayah | 0 | 0 | 0 | 1 |
| 12. Capeung Baroh | 0 | 0 | 0 | 1 |
| 13. Capeung Dayah | 0 | 0 | 0 | 1 |
| 14. Bak Aghu | 0 | 0 | 0 | 1 |
| 15. Meunasah Jeumpa | 0 | 0 | 0 | 1 |
| 16. Pinto Khop | 0 | 0 | 0 | 1 |
| 17. Kayee Adang | 0 | 0 | 0 | 1 |
| 18. Seuneubok | 0 | 0 | 0 | 1 |
| 19. Seulimeum | 0 | 0 | 0 | 1 |
| 20. Gampong Raya | 0 | 0 | 0 | 1 |
| 21. Lamjrueu | 0 | 0 | 0 | 1 |
| 22. Iboh Tanjong | 0 | 0 | 0 | 1 |
| 23. Iboh Tunong | 0 | 0 | 0 | 1 |
| 24. Alue Rindang | 0 | 0 | 0 | 1 |
| 25. Meunasah Baro | 0 | 0 | 0 | 1 |

Lanjutan Tabel 4.19

| Nama Gampong | Sumber Penghasilan Utama | | | |
|--------------------------------|---|------|---------|--------|
| | Angkutan, Pergudangan, Komunikasi | Jasa | Lainnya | Jumlah |
| (1) | (6) | (7) | (8) | (9) |
| 26. Ayon | 0 | 0 | 0 | 1 |
| 27. Bayu | 0 | 0 | 0 | 1 |
| 28. Batee Lhee | 0 | 0 | 0 | 1 |
| 29. Meunasah Tunong | 0 | 0 | 0 | 1 |
| 30. Mangeu | 0 | 0 | 0 | 1 |
| 31. Bak Seutui | 0 | 0 | 0 | 1 |
| 32. Ujong Mesjid Tanoh Abee | 0 | 0 | 0 | 1 |
| 33. Lamkuk | 0 | 0 | 0 | 1 |
| 34. Lamcarak | 0 | 0 | 0 | 1 |
| 35. Lampantee | 0 | 0 | 0 | 1 |
| 36. Lamteuba Droë | 0 | 0 | 0 | 1 |
| 37. Pulo | 0 | 0 | 0 | 1 |
| 38. Meurah | 0 | 0 | 0 | 1 |
| 39. Lambada | 0 | 0 | 0 | 1 |
| 40. Blang Tingkeum | 0 | 0 | 0 | 1 |
| 41. Lam Apeng | 0 | 0 | 0 | 1 |
| 42. Ateuk | 0 | 0 | 0 | 1 |
| 43. Beureunut | 0 | 0 | 0 | 1 |
| 44. Ujong Keupula | 0 | 0 | 0 | 1 |
| 45. Lampanah | 0 | 0 | 0 | 1 |
| 46. Ujong Mesjid Lampanah | 0 | 0 | 0 | 1 |
| 47. Leungah | 0 | 0 | 0 | 1 |
| Jumlah | 0 | 0 | 0 | 47 |

Sumber : PODES 2014

Tabel 4.20 Banyaknya Desa Yang Sebagian Besar Penduduknya Bekerja Pada Sektor Pertanian Menurut Sub Sektor di Kecamatan Seulimeum Tahun 2018

| Nama Gampong | Sumber Penghasilan Utama | | | |
|-----------------------|--------------------------|------------|------------|-------------------|
| | Tanaman Pangan | Perkebunan | Peternakan | Perikanan Tangkap |
| (1) | (2) | (3) | (4) | (5) |
| 01. Alue Gintong | 1 | 0 | 0 | 0 |
| 02. Lhieb | 1 | 0 | 0 | 0 |
| 03. Data Gaseu | 1 | 0 | 0 | 0 |
| 04. Keunaloi | 1 | 0 | 0 | 0 |
| 05. Jawie | 1 | 0 | 0 | 0 |
| 06. Buga | 1 | 0 | 0 | 0 |
| 07. Pasar Seulimeum | 0 | 0 | 0 | 0 |
| 08. Rabo | 1 | 0 | 0 | 0 |
| 09. Lampisang Tunong | 1 | 0 | 0 | 0 |
| 10. Lampisang Teungoh | 1 | 0 | 0 | 0 |
| 11. Lampisang Dayah | 1 | 0 | 0 | 0 |
| 12. Capeung Baroh | 1 | 0 | 0 | 0 |
| 13. Capeung Dayah | 1 | 0 | 0 | 0 |
| 14. Bak Aghu | 1 | 0 | 0 | 0 |
| 15. Meunasah Jeumpa | 1 | 0 | 0 | 0 |
| 16. Pinto Khop | 1 | 0 | 0 | 0 |
| 17. Kayee Adang | 1 | 0 | 0 | 0 |
| 18. Seuneubok | 1 | 0 | 0 | 0 |
| 19. Seulimeum | 0 | 0 | 0 | 0 |
| 20. Gampong Raya | 1 | 0 | 0 | 0 |
| 21. Lamjrueu | 1 | 0 | 0 | 0 |
| 22. Iboh Tanjong | 1 | 0 | 0 | 0 |
| 23. Iboh Tunong | 1 | 0 | 0 | 0 |
| 24. Alue Rindang | 1 | 0 | 0 | 0 |
| 25. Meunasah Baro | 1 | 0 | 0 | 0 |

Lanjutan Tabel 4.20

| Nama Gampong | Sumber Penghasilan Utama | | | |
|-----------------------------|--------------------------|------------|------------|-------------------|
| | Tanaman Pangan | Perkebunan | Peternakan | Perikanan Tangkap |
| (1) | (2) | (3) | (4) | (5) |
| 26. Ayon | 1 | 0 | 0 | 0 |
| 27. Bayu | 1 | 0 | 0 | 0 |
| 28. Batee Lhee | 1 | 0 | 0 | 0 |
| 29. Meunasah Tunong | 1 | 0 | 0 | 0 |
| 30. Mangeu | 1 | 0 | 0 | 0 |
| 31. Bak Seutui | 1 | 0 | 0 | 0 |
| 32. Ujong Mesjid Tanoh Abee | 1 | 0 | 0 | 0 |
| 33. Lamkuk | 1 | 0 | 0 | 0 |
| 34. Lamcarak | 1 | 0 | 0 | 0 |
| 35. Lampantee | 1 | 0 | 0 | 0 |
| 36. Lamteuba Droë | 1 | 0 | 0 | 0 |
| 37. Pulo | 1 | 0 | 0 | 0 |
| 38. Meurah | 1 | 0 | 0 | 0 |
| 39. Lambada | 1 | 0 | 0 | 0 |
| 40. Blang Tingkeum | 1 | 0 | 0 | 0 |
| 41. Lam Apeng | 1 | 0 | 0 | 0 |
| 42. Ateuk | 1 | 0 | 0 | 0 |
| 43. Beureunut | 1 | 0 | 0 | 0 |
| 44. Ujong Keupula | 1 | 0 | 0 | 0 |
| 45. Lampanah | 1 | 0 | 0 | 0 |
| 46. Ujong Mesjid Lampanah | 1 | 0 | 0 | 0 |
| 47. Leungah | 1 | 0 | 0 | 0 |
| Jumlah | 45 | 0 | 0 | 0 |

Lanjutan Tabel 4.20


| Nama Gampong | Sumber Penghasilan Utama | | | Jumlah |
|-----------------------|--------------------------|---------------|-------------------|--------|
| | Perikanan Budidaya | Kehuta nan | Jasa Pertanian | |
| (1) | (6) | (7) | (8) | (9) |
| 01. Alue Gintong | 0 | 0 | 0 | 1 |
| 02. Lhieb | 0 | 0 | 0 | 1 |
| 03. Data Gaseu | 0 | 0 | 0 | 1 |
| 04. Keunaloi | 0 | 0 | 0 | 1 |
| 05. Jawie | 0 | 0 | 0 | 1 |
| 06. Buga | 0 | 0 | 0 | 1 |
| 07. Pasar Seulimeum | 0 | 0 | 0 | 0 |
| 08. Rabo | 0 | 0 | 0 | 1 |
| 09. Lampisang Tunong | 0 | 0 | 0 | 1 |
| 10. Lampisang Teungoh | 0 | 0 | 0 | 1 |
| 11. Lampisang Dayah | 0 | 0 | 0 | 1 |
| 12. Capeung Baroh | 0 | 0 | 0 | 1 |
| 13. Capeung Dayah | 0 | 0 | 0 | 1 |
| 14. Bak Aghu | 0 | 0 | 0 | 1 |
| 15. Meunasah Jeumpa | 0 | 0 | 0 | 1 |
| 16. Pinto Khop | 0 | 0 | 0 | 1 |
| 17. Kayee Adang | 0 | 0 | 0 | 1 |
| 18. Seuneubok | 0 | 0 | 0 | 1 |
| 19. Seulimeum | 0 | 0 | 0 | 0 |
| 20. Gampong Raya | 0 | 0 | 0 | 1 |
| 21. Lamjrueu | 0 | 0 | 0 | 1 |
| 22. Iboh Tanjong | 0 | 0 | 0 | 1 |
| 23. Iboh Tunong | 0 | 0 | 0 | 1 |
| 24. Alue Rindang | 0 | 0 | 0 | 1 |
| 25. Meunasah Baro | 0 | 0 | 0 | 1 |

Lanjutan Tabel 4.20

| Nama Gampong | Sumber Penghasilan Utama | | | Jumlah |
|--------------------------------|--------------------------|---------------|-------------------|--------|
| | Perikanan Budidaya | Kehuta nan | Jasa Pertanian | |
| (1) | (6) | (7) | (8) | (9) |
| 26. Ayon | 0 | 0 | 0 | 1 |
| 27. Bayu | 0 | 0 | 0 | 1 |
| 28. Batee Lhee | 0 | 0 | 0 | 1 |
| 29. Meunasah Tunong | 0 | 0 | 0 | 1 |
| 30. Mangeu | 0 | 0 | 0 | 1 |
| 31. Bak Seutui | 0 | 0 | 0 | 1 |
| 32. Ujong Mesjid Tanoh Abee | 0 | 0 | 0 | 1 |
| 33. Lamkuk | 0 | 0 | 0 | 1 |
| 34. Lamcarak | 0 | 0 | 0 | 1 |
| 35. Lampantee | 0 | 0 | 0 | 1 |
| 36. Lamteuba Droë | 0 | 0 | 0 | 1 |
| 37. Pulo | 0 | 0 | 0 | 1 |
| 38. Meurah | 0 | 0 | 0 | 1 |
| 39. Lambada | 0 | 0 | 0 | 1 |
| 40. Blang Tingkeum | 0 | 0 | 0 | 1 |
| 41. Lam Apeng | 0 | 0 | 0 | 1 |
| 42. Ateuk | 0 | 0 | 0 | 1 |
| 43. Beureunut | 0 | 0 | 0 | 1 |
| 44. Ujong Keupula | 0 | 0 | 0 | 1 |
| 45. Lampanah | 0 | 0 | 0 | 1 |
| 46. Ujong Mesjid Lampanah | 0 | 0 | 0 | 1 |
| 47. Leungah | 0 | 0 | 0 | 1 |
| Jumlah | 0 | 0 | 0 | 45 |

Sumber : PODES 2014

BAB 5 PERTANIAN



Tabel 5.1 Luas Tanam, Luas Panen, dan Rata-Rata Produksi Per Hektar Menurut Jenis Padi di Kecamatan Seulimeum Tahun 2018

| Jenis Tanaman | Luas Tanam/ (Ha) | Luas Panen / (Ha) | Produksi/ (Ton) |
|-----------------|---------------------|----------------------|--------------------|
| (1) | (2) | (3) | (4) |
| 01. Padi Sawah | 3.173 | 5.078 | 27.105 |
| 02. Padi Ladang | 5 | - | - |

Sumber: Dinas Pertanian Tanaman Pangan dan Hortikultura Kabupaten Aceh Besar

Tabel 5.2 Luas Tanam, Luas Panen Dan Produksi Per Hektar Menurut Jenis Tanaman di Kecamatan Seulimeum Tahun 2018

| Jenis Tanaman | Luas Tanam / Ha | Luas Panen / Ha | Produksi/ Ton |
|--------------------|--------------------|--------------------|------------------|
| (1) | (2) | (3) | (5) |
| 01. Kacang Hijau | 1 | - | - |
| 02. Jagung | 42 | 146 | 876 |
| 03. Ubi Kayu | 9 | 9 | 148 |
| 04. Kedelai | 262 | 9 | 21 |
| 05. Kacang Tanah | 13 | 7 | 25 |
| 06. Ubi Jalar | - | - | - |
| 07. Bawang Merah | 4 | 5 | 39 |
| 08. Cabe Merah | 26 | 15 | 71 |
| 09. Tomat | 1 | 2 | 12 |
| 10. Kacang Panjang | 9 | 8 | 63 |
| 11. Terong | 2 | 2 | 12 |
| 12. Cabe rawit | 31 | 24 | 107 |
| 13. Bayam | - | - | - |
| 14. Kangkung | - | - | - |
| 15. Timun | 13 | 12 | 69 |
| 16. Semangka | - | - | - |

Sumber: Dinas Pertanian Tanaman Pangan dan Hortikultura Kabupaten Aceh Besar

Tabel 5.3 Banyaknya Tanaman, Tanaman Produktif yang sedang Menghasilkan dan Produksi Menurut Jenis Tanaman di Kecamatan Seulimeum Tahun 2018

| | Jenis Tanaman | Tanaman Tahun Ini (Btg) | Tanaman Produktif yg sdg menghasilkan (Btg) | Banyaknya Produksi (Kw) |
|-----|-------------------|-------------------------|---|-------------------------|
| | (1) | (2) | (3) | (4) |
| 01. | Mangga | 9.750 | 4776 | 826 |
| 02. | Rambutan | 37.366 | 30000 | 4590 |
| 03. | Langsat/Duku | 4.178 | 1500 | 750 |
| 04. | Jeruk Besar | 373 | 33 | 10 |
| 05. | Jambu Biji | 1.872 | 1000 | 30 |
| 06. | Nenas | - | - | - |
| 07. | Nangka | 219 | 190 | 5 |
| 08. | Durian | 6.771 | 310 | 15 |
| 09. | Sawo | 314 | - | - |
| 10. | Pepaya | 2.568 | 1993 | 199 |
| 11. | Pisang | 2.166 | 2157 | 81 |
| 12. | Salak | 374 | - | - |
| 13. | Manggis | - | - | - |
| 14. | Sirsak | 125 | 82 | 6 |
| 15. | Sukun | 572 | 400 | 34 |
| 16. | Melinjo | 233 | 231 | 5 |
| 17. | Jeruk Siam/Keprok | 176 | - | - |
| 18. | Jambu Air | 92 | 92 | 11 |
| 19. | Alpukat | - | - | - |
| 20. | Belimbing | - | - | - |

Sumber : Dinas Pertanian Tanaman Pangan dan Hortikultura Kabupaten Aceh Besar

Tabel 5.4. Jumlah dan Jenis Alat/ Mesin Pertanian (Alsintan) Menurut Jenisdik Kecamatan Seulimeum Tahun 2018

| Jenis Mesin Pertanian (Alsintan) | Jumlah |
|-----------------------------------|--------|
| (1) | (2) |
| Pengolah Tanah/ Traktor | |
| - Roda Dua | 102 |
| - M i n i | - |
| - Sedang | - |
| - Besar | - |
| -R0da Empat | 4 |
| Pengolah Padi | |
| - Perontok/ Thresher | 95 |
| - Pengering/ Dryer | - |
| - Pembersih/ Cleaner | - |
| - Penggilingan Besar | 6 |
| - Penggilingan Kecil | 2 |
| - Rice Miling | 8 |

Sumber: Dinas Pertanian Tanaman Pangan dan Hortikultura Kabupaten Aceh Besar

<https://acehbesarkab.bps.go.id>

Tabel 5.5 Luas Area dan Produksi Komoditi Menurut Jenis Tanaman di Kecamatan Seulimeum Tahun 2018

| Jenis Tanaman | TBM (Ha) | TM (Ha) | TR (Ha) | Produksi (Ton) |
|--------------------|-------------|------------|-------------|-------------------|
| (1) | (2) | (3) | (4) | (5) |
| 01. Kelapa Dalam | 94 | 406 | 10 | 292,32 |
| 02. Kelapa Hybrida | - | - | - | - |
| 03. Kelapa Sawit | - | - | - | - |
| 04. Cengkeh | 14 | 10 | 5 | 5 |
| 05. Pala | 3 | 8 | - | 2,4 |
| 06. Pinang | 74 | 147 | 8 | 235,2 |
| 07. Kapuk/Randu | 2 | 10 | - | 2,5 |
| 08. Kakao | 351 | 35 | 13 | 24,5 |
| 09. Jambu Mete | - | - | 24 | - |
| 10. Kemiri | 72 | 560 | 2 | 364 |
| 11. L a d a | 38 | 30 | - | 27 |
| 12. S a g u | 4 | 4 | 6 | 1,04 |
| 13. A r e n | 2 | 4 | - | 1,2 |
| 14. Cassiavera | - | 2 | - | 2 |
| 15. N i l a m | 23 | 7 | - | 0,8 |
| 16. T e b u | 1 | 1 | - | 6,8 |
| 17. Tembakau | 15 | 15 | - | 12,9 |
| 18. K o p i | 10 | 281 | 10 | 140,5 |

Sumber: Dinas Kehutanan dan Perkebunan Kabupaten Aceh Besar

Ket :

TBM= Tanaman Belum Menghasilkan

TM = Tanaman Menghasilkan

TR = Tanaman Rusak

Tabel 5.6 Jumlah Populasi Ternak Besar menurut Jenis Ternak di Kecamatan Seulimeum Tahun 2018

(Ekor)

| Jenis Ternak | Jumlah |
|--------------|--------|
| (1) | (2) |
| 1. Sapi | 11.219 |
| 3. Kerbau | 3.591 |
| 4. Kuda | 0 |

Sumber: Dinas Peternakan Kabupaten Aceh Besar

Tabel 5.7 Jumlah Populasi Ternak Kecil menurut Jenis Ternak di Kecamatan Seulimeum Tahun 2018

(Ekor)

| Jenis Ternak | Jumlah |
|--------------|--------|
| (1) | (2) |
| 1. Kambing | 20.043 |
| 2. Domba | 971 |

Sumber: Dinas Peternakan Kabupaten Aceh Besar

Tabel 5.8 Jumlah Populasi Ternak Unggas menurut Jenis Unggas di Kecamatan Seulimeum Tahun 2018

(Ekor)

| Jenis Unggas | Jumlah |
|------------------------------|---------|
| (1) | (2) |
| 1 Ayam Buras | 829.603 |
| 2. Ayam Ras Petelur/Pedaging | 66.634 |
| 3. Itik | 160.039 |

Sumber: Dinas Peternakan Kabupaten Aceh Besar

Tabel 5.9. Jumlah Pematongan Ternak Besar di Kecamatan Seulimeum Tahun 2018

(Ekor)

| Jenis Ternak | Jumlah |
|--------------|--------|
| (1) | (2) |
| 1. Sapi | 813 |
| 3. Kerbau | 1.199 |
| 3. Kuda | 0 |

Sumber: Dinas Peternakan Kabupaten Aceh Besar

Tabel 5.10 Jumlah Pemotongan Ternak Kecil menurut Jenis Ternak di Kecamatan Seulimeum Tahun 2018

(Ekor)

| Jenis Ternak | Jumlah |
|--------------|--------|
| (1) | (4) |
| 1. Kambing | 16.359 |
| 2. Domba | 74 |

Sumber: Dinas Peternakan Kabupaten Aceh Besar

Tabel 5.11 Jumlah Pemotongan Ternak Unggas menurut Jenis Unggas di Kecamatan Seulimeum Tahun 2018

(Ekor)

| Jenis Ternak | Jumlah |
|----------------------|--------|
| (1) | (2) |
| 1. Ayam Buras | 11.251 |
| 2. Ayam Ras Petelur | 3.111 |
| 3. Ayam Ras Pedaging | 14.643 |
| 4. Itik | 97.812 |

Sumber: Dinas Peternakan Kabupaten Aceh Besar

Tabel 5.12 Jumlah Produksi Daging Ternak menurut Jenis Ternak di Kecamatan Seulimeum Tahun 2018

(Kg)

| Jenis Ternak | Produksi Daging |
|----------------------|-----------------|
| (1) | (2) |
| 1. Sapi | 69.127 |
| 2. Kerbau | 107.956 |
| 3. Kambing | 245.397 |
| 4. Domba | 1.123 |
| 5. Ayam Buras | 11.251 |
| 6. Ayam Ras Petelur | 3.111 |
| 7. Ayam Ras Pedaging | 14.643 |
| 8. Itik | 97.812 |

Sumber: Dinas Peternakan Kabupaten Aceh Besar

Tabel 5.13 Jumlah Produksi Kulit Ternak menurut Jenis Ternak di Kecamatan Seulimeum Tahun 2018

(Lembar)

| Jenis Ternak | Kulit |
|--------------|-------|
| (1) | (2) |
| 1. Sapi | 975 |
| 2. Kerbau | 1.438 |
| 3. Kambing | 1.284 |
| 4. Domba | 418 |

Sumber: Dinas Peternakan Kabupaten Aceh Besar

Tabel 5.14 Jumlah Produksi Telur menurut Jenis Ternak di Kecamatan Seulimeum Tahun 2018

| (Kg) | |
|---------------------|----------------|
| Jenis Ternak | Produksi Telur |
| (1) | (2) |
| 1. Ayam Buras | 31.563 |
| 2. Ayam Ras Petelur | 6.657 |
| 3. Itik | 75.874 |

Sumber: Dinas Peternakan Kabupaten Aceh Besar

BAB 6
PERHUBUNGAN &
KOMUNIKASI



<https://acehbesarkab.bps.go.id>



<https://acehbesarkab.bps.go.id>

Tabel 6.1 Jenis Permukaan Jalan Utama Antar Gampong dalam Kecamatan Seulimeum Tahun 2018

| Nama Gampong | Jenis Permukaan | | | |
|-----------------------|-----------------|------------|-------|--------------------------------|
| | Aspal | Diperkeras | Tanah | Dapat dilalui Kendaraan Roda 4 |
| (1) | (2) | (3) | (4) | (5) |
| 01. Alue Gintong | ✓ | - | - | ✓ |
| 02. Lhieb | ✓ | - | - | ✓ |
| 03. Data Gaseu | ✓ | - | - | ✓ |
| 04. Keunaloi | ✓ | - | - | ✓ |
| 05. Jawie | - | ✓ | - | - |
| 06. Buga | ✓ | - | - | ✓ |
| 07. Pasar Seulimeum | ✓ | - | - | ✓ |
| 08. Rabo | - | ✓ | - | ✓ |
| 09. Lampisang Tunong | ✓ | - | - | ✓ |
| 10. Lampisang Teungoh | ✓ | - | - | ✓ |
| 11. Lampisang Dayah | ✓ | - | - | ✓ |
| 12. Capeung Baroh | ✓ | - | - | ✓ |
| 13. Capeung Dayah | ✓ | - | - | ✓ |
| 14. Bak Aghu | - | ✓ | - | ✓ |
| 15. Meunasah Jeumpa | - | ✓ | - | ✓ |
| 16. Pinto Khop | - | ✓ | - | ✓ |
| 17. Kayee Adang | - | ✓ | - | ✓ |
| 18. Seuneubok | ✓ | - | - | ✓ |
| 19. Seulimeum | ✓ | - | - | ✓ |
| 20. Gampong Raya | - | ✓ | - | ✓ |
| 21. Lamjrueu | ✓ | - | - | ✓ |
| 22. Iboh Tanjong | ✓ | - | - | ✓ |
| 23. Iboh Tunong | - | ✓ | - | ✓ |
| 24. Alue Rindang | ✓ | - | - | ✓ |
| 25. Meunasah Baro | - | ✓ | - | ✓ |

Lanjutan Tabel 6.1

| Nama Gampong | Jenis Permukaan | | | |
|-----------------------------|-----------------|------------|-------|--------------------------------|
| | Aspal | Diperkeras | Tanah | Dapat dilalui Kendaraan Roda 4 |
| (1) | (2) | (3) | (4) | (5) |
| 26. Ayon | ✓ | - | - | ✓ |
| 27. Bayu | ✓ | - | - | ✓ |
| 28. Batee Lhee | ✓ | - | - | ✓ |
| 29. Meunasah Tunong | ✓ | - | - | ✓ |
| 30. Mangeu | ✓ | - | - | ✓ |
| 31. Bak Seutui | - | ✓ | - | ✓ |
| 32. Ujong Mesjid Tanoh Abee | - | ✓ | - | ✓ |
| 33. Lamkuk | ✓ | - | - | ✓ |
| 34. Lamcarak | ✓ | - | - | ✓ |
| 35. Lampantee | ✓ | - | - | ✓ |
| 36. Lamteuba Droë | ✓ | - | - | ✓ |
| 37. Pulo | ✓ | - | - | ✓ |
| 38. Meurah | ✓ | - | - | ✓ |
| 39. Lambada | ✓ | - | - | ✓ |
| 40. Blang Tingkeum | ✓ | - | - | ✓ |
| 41. Lam Apeng | - | ✓ | - | ✓ |
| 42. Ateuk | - | ✓ | - | ✓ |
| 43. Beureunut | - | ✓ | - | ✓ |
| 44. Ujong Keupula | - | ✓ | - | ✓ |
| 45. Lampanah | - | ✓ | - | ✓ |
| 46. Ujong Mesjid Lampanah | - | ✓ | - | ✓ |
| 47. Leungah | - | ✓ | - | ✓ |
| Jumlah | 29 | 18 | - | 46 |

Sumber : Penelusuran KSK

Tabel 6.2 Jenis Penerangan Jalan Utama Antar Gampong dalam Kecamatan Seulimeum Tahun 2018

| Nama Gampong | Listrik diusahakan Pemerintah | Listrik Non Pemerintah | Tidak Ada Penerangan |
|-----------------------|-------------------------------|------------------------|----------------------|
| (1) | (2) | (3) | (4) |
| 01. Alue Gintong | - | - | ✓ |
| 02. Lhieb | ✓ | - | - |
| 03. Data Gaseu | - | - | ✓ |
| 04. Keunaloi | ✓ | - | - |
| 05. Jawie | - | - | ✓ |
| 06. Buga | - | - | ✓ |
| 07. Pasar Seulimeum | ✓ | - | - |
| 08. Rabo | - | - | ✓ |
| 09. Lampisang Tunong | ✓ | - | - |
| 10. Lampisang Teungoh | ✓ | - | - |
| 11. Lampisang Dayah | ✓ | - | - |
| 12. Capeung Baroh | ✓ | - | - |
| 13. Capeung Dayah | ✓ | - | - |
| 14. Bak Aghu | - | - | ✓ |
| 15. Meunasah Jeumpa | - | - | ✓ |
| 16. Pinto Khop | - | - | ✓ |
| 17. Kayee Adang | ✓ | - | - |
| 18. Seuneubok | ✓ | - | - |
| 19. Seulimeum | ✓ | - | - |
| 20. Gampong Raya | - | - | ✓ |
| 21. Lamjrueu | - | - | ✓ |
| 22. Iboh Tanjong | - | - | ✓ |
| 23. Iboh Tunong | - | - | ✓ |
| 24. Alue Rindang | - | - | ✓ |
| 25. Meunasah Baro | ✓ | - | - |

Lanjutan Tabel 6.2

| Nama Gampong | Listrik diusahakan Pemeintah | Listrik Non Pemerintah | Tidak Ada Penerangan |
|-----------------------------|------------------------------|------------------------|----------------------|
| (1) | (2) | (3) | (4) |
| 26. Ayon | - | - | ✓ |
| 27. Bayu | - | - | ✓ |
| 28. Batee Lhee | - | - | ✓ |
| 29. Meunasah Tunong | - | - | ✓ |
| 30. Mangeu | - | - | ✓ |
| 31. Bak Seutui | - | - | ✓ |
| 32. Ujong Mesjid Tanah Abee | ✓ | - | - |
| 33. Lamkuk | ✓ | - | - |
| 34. Lamcarak | - | - | ✓ |
| 35. Lampantee | - | - | ✓ |
| 36. Lamteuba Droe | - | - | ✓ |
| 37. Pulo | - | - | ✓ |
| 38. Meurah | - | - | ✓ |
| 39. Lambada | - | - | ✓ |
| 40. Blang Tingkeum | - | - | ✓ |
| 41. Lam Apeng | - | - | ✓ |
| 42. Ateuk | - | - | ✓ |
| 43. Beureunut | - | - | ✓ |
| 44. Ujong Keupula | - | - | ✓ |
| 45. Lampanah | - | - | ✓ |
| 46. Ujong Mesjid Lampanah | - | - | ✓ |
| 47. Leungah | - | - | ✓ |
| Total | 14 | - | 33 |

Sumber : Penelusuran KSK

Tabel 6.3 Sarana Komunikasi yang dapat digunakan dalam Kecamatan Seulimeum Tahun2018

| Nama Gampong | Sarana Komunikasi | | |
|-----------------------|-------------------|----------|--------------|
| | Radio | Televisi | Telepon / HP |
| (1) | (2) | (3) | (4) |
| 01. Alue Gintong | ✓ | ✓ | ✓ |
| 02. Lhieb | ✓ | ✓ | ✓ |
| 03. Data Gaseu | ✓ | ✓ | ✓ |
| 04. Keunaloi | ✓ | ✓ | ✓ |
| 05. Jawie | ✓ | ✓ | ✓ |
| 06. Buga | ✓ | ✓ | ✓ |
| 07. Pasar Seulimeum | ✓ | ✓ | ✓ |
| 08. Rabo | ✓ | ✓ | ✓ |
| 09. Lampisang Tunong | ✓ | ✓ | ✓ |
| 10. Lampisang Teungoh | ✓ | ✓ | ✓ |
| 11. Lampisang Dayah | ✓ | ✓ | ✓ |
| 12. Capeung Baroh | ✓ | ✓ | ✓ |
| 13. Capeung Dayah | ✓ | ✓ | ✓ |
| 14. Bak Aghu | ✓ | ✓ | ✓ |
| 15. Meunasah Jeumpa | ✓ | ✓ | ✓ |
| 16. Pinto Khop | ✓ | ✓ | ✓ |
| 17. Kayee Adang | ✓ | ✓ | ✓ |
| 18. Seuneubok | ✓ | ✓ | ✓ |
| 19. Seulimeum | ✓ | ✓ | ✓ |
| 20. Gampong Raya | ✓ | ✓ | ✓ |
| 21. Lamjrueu | ✓ | ✓ | ✓ |
| 22. Iboh Tanjong | ✓ | ✓ | ✓ |
| 23. Iboh Tunong | ✓ | ✓ | ✓ |
| 24. Alue Rindang | ✓ | ✓ | ✓ |
| 25. Meunasah Baro | ✓ | ✓ | ✓ |

Lanjutan Tabel 6.3

| Nama Gampong | Sarana Komunikasi | | |
|-----------------------------|-------------------|----------|--------------|
| | Radio | Televisi | Telepon / HP |
| (1) | (2) | (3) | (4) |
| 26. Ayon | ✓ | ✓ | ✓ |
| 27. Bayu | ✓ | ✓ | ✓ |
| 28. Batee Lhee | ✓ | ✓ | ✓ |
| 29. Meunasah Tunong | ✓ | ✓ | ✓ |
| 30. Mangeu | ✓ | ✓ | ✓ |
| 31. Bak Seutui | ✓ | ✓ | ✓ |
| 32. Ujong Mesjid Tanoh Abee | ✓ | ✓ | ✓ |
| 33. Lamkuk | ✓ | ✓ | ✓ |
| 34. Lamcarak | ✓ | ✓ | ✓ |
| 35. Lampantee | ✓ | ✓ | ✓ |
| 36. Lamteuba Droë | ✓ | ✓ | ✓ |
| 37. Pulo | ✓ | ✓ | ✓ |
| 38. Meurah | ✓ | ✓ | ✓ |
| 39. Lambada | ✓ | ✓ | ✓ |
| 40. Blang Tingkeum | ✓ | ✓ | ✓ |
| 41. Lam Apeng | ✓ | ✓ | ✓ |
| 42. Ateuk | ✓ | ✓ | ✓ |
| 43. Beureunut | ✓ | ✓ | ✓ |
| 44. Ujong Keupula | ✓ | ✓ | ✓ |
| 45. Lampanah | ✓ | ✓ | ✓ |
| 46. Ujong Mesjid Lampanah | ✓ | ✓ | ✓ |
| 47. Leungah | ✓ | ✓ | ✓ |
| Jumlah | | | |

Sumber : Penelusuran KSK

Tabel 6.4 Jumlah Kantor Pos Indonesia dan Fasilitas Telekomunikasi dalam Kecamatan Seulimeum Tahun 2018

| Jenis Fasilitas | Jumlah |
|--------------------------|--------|
| (1) | (2) |
| 1 Kantor Pos Indonesia | 1 |
| 2. Kantor Telekomunikasi | 1 |
| 3. Warung Telekomunikasi | - |
| 4. Warung Internet | 2 |

Sumber : *Penelusuran KSK*

Tabel 6.5 Banyaknya Desa Menurut Keberadaan *Base Transceiver Station* (BTS) dan Sinyal Telepon Seluler di Kecamatan Seulimeum Tahun 2018

| Nama Gampong | Keberadaan BTS | Kekuatan Sinyal Telepon Seluler | | |
|-----------------------|-------------------|------------------------------------|-------|--------------|
| | | Kuat | Lemah | Tidak Ada |
| (1) | (2) | (3) | (4) | (5) |
| 01. Alue Gintong | 0 | 1 | 0 | 0 |
| 02. Lhieb | 0 | 1 | 0 | 0 |
| 03. Data Gaseu | 0 | 1 | 0 | 0 |
| 04. Keunaloi | 0 | 1 | 0 | 0 |
| 05. Jawie | 0 | 1 | 0 | 0 |
| 06. Buga | 0 | 1 | 0 | 0 |
| 07. Pasar Seulimeum | 0 | 1 | 0 | 0 |
| 08. Rabo | 1 | 1 | 0 | 0 |
| 09. Lampisang Tunong | 1 | 1 | 0 | 0 |
| 10. Lampisang Teungoh | 1 | 1 | 0 | 0 |
| 11. Lampisang Dayah | 0 | 1 | 0 | 0 |
| 12. Capeung Baroh | 1 | 1 | 0 | 0 |
| 13. Capeung Dayah | 0 | 1 | 0 | 0 |
| 14. Bak Aghu | 0 | 1 | 0 | 0 |
| 15. Meunasah Jeumpa | 0 | 1 | 0 | 0 |
| 16. Pinto Khop | 0 | 1 | 0 | 0 |
| 17. Kayee Adang | 0 | 1 | 0 | 0 |
| 18. Seuneubok | 1 | 1 | 0 | 0 |
| 19. Seulimeum | 0 | 1 | 0 | 0 |
| 20. Gampong Raya | 0 | 1 | 0 | 0 |
| 21. Lamjrueu | 1 | 1 | 0 | 0 |
| 22. Iboh Tanjong | 0 | 1 | 0 | 0 |
| 23. Iboh Tunong | 0 | 1 | 0 | 0 |
| 24. Alue Rindang | 0 | 1 | 0 | 0 |
| 25. Meunasah Baro | 0 | 1 | 0 | 0 |

Lanjutan Tabel 6.3

| Nama Gampong | Keberadaan BTS | Kekuatan Sinyal Telepon Seluler | | |
|--------------------------------|-------------------|------------------------------------|-------|--------------|
| | | Kuat | Lemah | Tidak Ada |
| (1) | (2) | (3) | (4) | (5) |
| 26. Ayon | 0 | 1 | 0 | 0 |
| 27. Bayu | 0 | 1 | 0 | 0 |
| 28. Batee Lhee | 0 | 1 | 0 | 0 |
| 29. Meunasah Tunong | 0 | 1 | 0 | 0 |
| 30. Mangeu | 0 | 1 | 0 | 0 |
| 31. Bak Seutui | 0 | 1 | 0 | 0 |
| 32. Ujong Mesjid Tanoh Abee | 0 | 1 | 0 | 0 |
| 33. Lamkuk | 0 | 1 | 0 | 0 |
| 34. Lamcarak | 0 | 1 | 0 | 0 |
| 35. Lampantee | 0 | 1 | 0 | 0 |
| 36. Lamteuba Droë | 0 | 1 | 0 | 0 |
| 37. Pulo | 0 | 1 | 0 | 0 |
| 38. Meurah | 0 | 1 | 0 | 0 |
| 39. Lambada | 1 | 1 | 0 | 0 |
| 40. Blang Tingkeum | 0 | 1 | 0 | 0 |
| 41. Lam Apeng | 0 | 1 | 0 | 0 |
| 42. Ateuk | 0 | 1 | 0 | 0 |
| 43. Beureunut | 0 | 0 | 0 | 1 |
| 44. Ujong Keupula | 1 | 0 | 1 | 0 |
| 45. Lampanah | 0 | 1 | 0 | 0 |
| 46. Ujong Mesjid Lampanah | 0 | 0 | 1 | 0 |
| 47. Leungah | 0 | 0 | 1 | 0 |
| Jumlah | 8 | 43 | 3 | 1 |

Sumber : Penelusuran KSK

Halaman Ini Sengaja Dikosongkan

<https://acehbesarkab.bps.go.id>

BAB 7 PEREKONOMIAN



Tabel 7.1 Banyaknya Koperasi menurut Jenisnya di Kecamatan Seulimeum Tahun 2018

| Nama Gampong | KUD | Kopinkra | Kospin | Koperasi Lainnya |
|-----------------------|-----|----------|--------|------------------|
| (1) | (2) | (3) | (4) | (5) |
| 01. Alue Gintong | - | - | - | - |
| 02. Lhieb | - | - | - | - |
| 03. Data Gaseu | - | - | - | - |
| 04. Keunaloi | - | - | - | - |
| 05. Jawie | - | - | - | - |
| 06. Buga | - | - | - | - |
| 07. Pasar Seulimeum | - | - | - | - |
| 08. Rabo | - | - | - | - |
| 09. Lampisang Tunong | - | - | - | - |
| 10. Lampisang Teungoh | - | - | - | - |
| 11. Lampisang Dayah | - | - | - | - |
| 12. Capeung Baroh | - | - | - | - |
| 13. Capeung Dayah | - | - | - | - |
| 14. Bak Aghu | - | - | - | - |
| 15. Meunasah Jeumpa | - | - | - | - |
| 16. Pinto Khop | - | - | - | - |
| 17. Kayee Adang | - | - | - | - |
| 18. Seuneubok | - | - | 1 | - |
| 19. Seulimeum | - | - | - | - |
| 20. Gampong Raya | - | - | - | - |
| 21. Lamjruen | - | - | - | - |
| 22. Iboh Tanjong | - | - | - | - |
| 23. Iboh Tunong | - | - | - | - |
| 24. Alue Rindang | - | - | - | - |
| 25. Meunasah Baro | - | - | - | - |

Lanjutan Tabel 7.1

| Nama Gampong | KUD | Kopinkra | Kospin | Koperasi Lainnya |
|--------------------------------|-----|----------|--------|---------------------|
| (1) | (2) | (3) | (4) | (5) |
| 26. Ayon | - | - | - | - |
| 27. Bayu | - | - | - | - |
| 28. Batee Lhee | - | - | - | - |
| 29. Meunasah Tunong | - | - | - | - |
| 30. Mangeu | - | - | - | - |
| 31. Bak Seutui | - | - | - | - |
| 32. Ujong Mesjid Tanoh Abee | - | - | - | - |
| 33. Lamkuk | - | - | - | - |
| 34. Lamcarak | - | - | - | - |
| 35. Lampantee | - | - | - | - |
| 36. Lamteuba Droë | - | - | - | - |
| 37. Pulo | - | - | - | - |
| 38. Meurah | - | - | - | - |
| 39. Lambada | - | - | - | - |
| 40. Blang Tingkeum | - | - | - | - |
| 41. Lam Apeng | - | - | - | - |
| 42. Ateuk | - | - | - | - |
| 43. Beureunut | - | - | - | - |
| 44. Ujong Keupula | - | - | - | - |
| 45. Lampanah | - | - | - | - |
| 46. Ujong Mesjid Lampanah | - | - | - | - |
| 47. Leungah | - | - | - | - |
| Jumlah | 0 | 0 | 1 | 0 |

Sumber : Podes 2014

Tabel 7.2 Jumlah Kantor Pelayanan Nasabah Menurut Jenis Bank dalam Kecamatan Seulimeum Tahun 2018

| Nama Gampong | Jenis Bank | | |
|-----------------------|-------------------------|---------------------|--------------------------------|
| | Bank Umum Pemerintah | Bank Umum Swasta | Bank Pengkreditan Rakyat |
| (1) | (2) | (3) | (4) |
| 01. Alue Gintong | 0 | 0 | 0 |
| 02. Lhieb | 0 | 0 | 0 |
| 03. Data Gaseu | 0 | 0 | 0 |
| 04. Keunaloi | 0 | 0 | 0 |
| 05. Jawie | 0 | 0 | 0 |
| 06. Buga | 0 | 0 | 0 |
| 07. Pasar Seulimeum | 1 | 0 | 0 |
| 08. Rabo | 0 | 0 | 0 |
| 09. Lampisang Tunong | 0 | 0 | 0 |
| 10. Lampisang Teungoh | 0 | 0 | 0 |
| 11. Lampisang Dayah | 0 | 0 | 0 |
| 12. Capeung Baroh | 0 | 0 | 0 |
| 13. Capeung Dayah | 0 | 0 | 0 |
| 14. Bak Aghu | 0 | 0 | 0 |
| 15. Meunasah Jeumpa | 0 | 0 | 0 |
| 16. Pinto Khop | 0 | 0 | 0 |
| 17. Kayee Adang | 0 | 0 | 0 |
| 18. Seuneubok | 0 | 0 | 1 |
| 19. Seulimeum | 0 | 0 | 0 |
| 20. Gampong Raya | 0 | 0 | 0 |
| 21. Lamjrueu | 0 | 0 | 0 |
| 22. Iboh Tanjong | 0 | 0 | 0 |
| 23. Iboh Tunong | 0 | 0 | 0 |
| 24. Alue Rindang | 0 | 0 | 0 |
| 25. Meunasah Baro | 0 | 0 | 0 |

Lanjutan Tabel 7.2

| Nama Gampong | Jenis Bank | | |
|--------------------------------|-------------------------|---------------------|--------------------------------|
| | Bank Umum Pemerintah | Bank Umum Swasta | Bank Pengkreditan Rakyat |
| (1) | (2) | (3) | (4) |
| 26. Ayon | 0 | 0 | 0 |
| 27. Bayu | 0 | 0 | 0 |
| 28. Batee Lhee | 0 | 0 | 0 |
| 29. Meunasah Tunong | 0 | 0 | 0 |
| 30. Mangeu | 0 | 0 | 0 |
| 31. Bak Seutui | 0 | 0 | 0 |
| 32. Ujong Mesjid Tanoh Abee | 0 | 0 | 0 |
| 33. Lamkuk | 0 | 0 | 0 |
| 34. Lamcarak | 0 | 0 | 0 |
| 35. Lampantee | 0 | 0 | 0 |
| 36. Lamteuba Droë | 0 | 0 | 0 |
| 37. Pulo | 0 | 0 | 0 |
| 38. Meurah | 0 | 0 | 0 |
| 39. Lambada | 0 | 0 | 0 |
| 40. Blang Tingkeum | 0 | 0 | 0 |
| 41. Lam Apeng | 0 | 0 | 0 |
| 42. Ateuk | 0 | 0 | 0 |
| 43. Beureunut | 0 | 0 | 0 |
| 44. Ujong Keupula | 0 | 0 | 0 |
| 45. Lampanah | 0 | 0 | 0 |
| 46. Ujong Mesjid Lampanah | 0 | 0 | 0 |
| 47. Leungah | 0 | 0 | 0 |
| Jumlah | 1 | 0 | 1 |

Sumber : PODES 2014

Tabel : 7.3 Banyaknya Industri Kecil dan Mikro Menurut Jenis Bahan Baku

Provinsi : Aceh
Kabupaten : Aceh Besar
Kecamatan : Seulimeum

| Desa/Kelurahan | Indus tri dari kulit | Indus tri dari kayu | Indus tri loga m mulia dan bahan dari loga m | Indus tri anyam an | Indus tri geraba h/ keram ik/ batu | Indus tri dari kain tenun | Indus tri makan an dan minum an | Indus tri lainn ya |
|----------------|-------------------------------|------------------------------|---|-----------------------------|--|---------------------------------------|---|-----------------------------|
| (1) | (2) | (3) | (4) | (5) | (6) | (7) | (8) | (9) |
| Alue | | | | | | | | |
| Gintong | 0 | 0 | 0 | 0 | 0 | 0 | 0 | 0 |
| Lhieb | 0 | 0 | 0 | 0 | 0 | 0 | 0 | 0 |
| Data Gaseu | 0 | 0 | 0 | 0 | 0 | 0 | 0 | 0 |
| Keunaloi | 0 | 0 | 0 | 0 | 0 | 0 | 0 | 0 |
| Jawie | 0 | 0 | 0 | 0 | 0 | 0 | 0 | 0 |
| Buga | 0 | 0 | 0 | 0 | 0 | 0 | 0 | 0 |
| Pasar | | | | | | | | |
| Seulimeum | 0 | 0 | 0 | 0 | 0 | 0 | 0 | 0 |
| Rabo | 0 | 0 | 0 | 0 | 0 | 0 | 0 | 0 |
| Lampisang | | | | | | | | |
| Tunong | 1 | 3 | 0 | 0 | 0 | 0 | 0 | 0 |
| Lampisang | | | | | | | | |
| Teungoh | 0 | 0 | 0 | 0 | 0 | 0 | 0 | 0 |
| Lampisang | | | | | | | | |
| Dayah | 0 | 0 | 0 | 0 | 0 | 0 | 0 | 0 |
| Capeung | | | | | | | | |
| Baroh | 0 | 0 | 0 | 0 | 0 | 0 | 0 | 0 |
| Capeung | | | | | | | | |
| Dayah | 0 | 0 | 0 | 0 | 0 | 0 | 0 | 0 |
| Bak Aghu | 0 | 0 | 0 | 0 | 0 | 0 | 0 | 0 |
| Meunasah | | | | | | | | |
| Jeumpa | 0 | 0 | 0 | 0 | 0 | 0 | 0 | 0 |
| Pinto Khop | 0 | 0 | 0 | 0 | 0 | 0 | 0 | 0 |
| Kayee | | | | | | | | |
| Adang | 0 | 0 | 0 | 0 | 0 | 0 | 0 | 0 |
| Seuneubok | 0 | 1 | 1 | 0 | 0 | 0 | 0 | 0 |

| | | | | | | | | |
|---------------------|----------|----------|----------|----------|----------|----------|----------|----------|
| Seulimeum | 0 | 0 | 0 | 0 | 0 | 0 | 0 | 0 |
| Gampong Raya | 0 | 1 | 0 | 0 | 0 | 0 | 0 | 0 |
| Lamjrueu | 0 | 0 | 0 | 0 | 0 | 0 | 0 | 0 |
| Iboh Tanjong | 0 | 0 | 0 | 0 | 0 | 0 | 0 | 0 |
| Iboh Tunong | 0 | 0 | 0 | 0 | 0 | 0 | 0 | 0 |
| Alue Rindang | 0 | 0 | 0 | 0 | 0 | 0 | 0 | 0 |
| Meunasah Baro | 0 | 0 | 0 | 0 | 0 | 0 | 0 | 0 |
| Ayon | 0 | 0 | 0 | 0 | 0 | 0 | 0 | 0 |
| Bayu | 0 | 0 | 0 | 0 | 0 | 0 | 0 | 0 |
| Batee Lhee | 0 | 0 | 0 | 0 | 0 | 0 | 0 | 0 |
| Meunasah Tunong | 0 | 0 | 0 | 0 | 0 | 0 | 0 | 0 |
| Mangeu | 0 | 0 | 0 | 0 | 0 | 0 | 0 | 0 |
| Bak Seutui | 0 | 0 | 0 | 0 | 0 | 0 | 0 | 0 |
| Ujong Mesjid T.A | 0 | 0 | 0 | 0 | 0 | 0 | 0 | 0 |
| Lamkuk | 0 | 0 | 0 | 0 | 0 | 0 | 0 | 0 |
| Lamcarak | 0 | 0 | 0 | 0 | 0 | 0 | 0 | 0 |
| Lampantee | 0 | 0 | 0 | 0 | 0 | 0 | 0 | 0 |
| Lamteuba Droe | 0 | 0 | 0 | 0 | 0 | 0 | 0 | 0 |
| Pulo | 0 | 0 | 0 | 0 | 0 | 0 | 0 | 0 |
| Meurah | 0 | 0 | 0 | 0 | 0 | 0 | 0 | 0 |
| Lambada | 0 | 0 | 0 | 0 | 0 | 0 | 0 | 0 |
| Blang Tingkeum | 0 | 0 | 0 | 0 | 0 | 0 | 0 | 0 |
| Lam Apeng | 0 | 0 | 0 | 0 | 0 | 0 | 0 | 0 |
| Ateuk | 0 | 0 | 0 | 0 | 0 | 0 | 0 | 0 |
| Beureunut | 0 | 0 | 0 | 0 | 0 | 0 | 0 | 0 |
| Ujong Keupula | 0 | 0 | 0 | 0 | 0 | 0 | 0 | 0 |
| Lampanah | 0 | 0 | 0 | 0 | 0 | 0 | 0 | 0 |
| Ujong Mesjid Lph | 0 | 0 | 0 | 0 | 0 | 0 | 0 | 0 |
| Leungah | 0 | 0 | 0 | 0 | 0 | 0 | 0 | 0 |
| TOTAL | 1 | 5 | 1 | 0 | 0 | 0 | 0 | 0 |

Tabel : Banyak Sarana Perekonomian Menurut Jenis Fasilitasnya
7.4

Provinsi
Provinsi : Aceh
Kabupaten : Aceh Besar

| Desa/kelurahan | Mini Market | Restoran/Rumah Makan | Warung / Kedai Makan Minuman | Kecamatan : Seulimeum | Hotel | Penginapan | Pasar dengan Bangunan Permanen | Pasar dengan Bangunan Semi Permanen | Pasar Tanpa Bangunan |
|-------------------|-------------|----------------------|------------------------------|-----------------------|-------|------------|--------------------------------|-------------------------------------|----------------------|
| (1) | (2) | (3) | (4) | (5) | (6) | (7) | (8) | (9) | (10) |
| Alue Gintong | 0 | 0 | 0 | 0 | 0 | 0 | 0 | 0 | 0 |
| Lhieb | 0 | 0 | 1 | 0 | 0 | 0 | 0 | 0 | 0 |
| Data Gaseu | 0 | 0 | 3 | 0 | 0 | 0 | 0 | 0 | 0 |
| Keunaloi | 0 | 0 | 0 | 3 | 0 | 0 | 0 | 0 | 0 |
| Jawie | 0 | 0 | 0 | 0 | 0 | 0 | 0 | 0 | 0 |
| Buga | 0 | 0 | 4 | 0 | 0 | 0 | 0 | 0 | 0 |
| Pasar Seulimeum | 1 | 0 | 10 | 33 | 0 | 0 | 1 | 1 | 1 |
| Rabo | 0 | 0 | 0 | 0 | 0 | 0 | 0 | 0 | 0 |
| Lampising Tunong | 0 | 0 | 2 | 4 | 0 | 0 | 0 | 0 | 0 |
| Lampising Teungoh | 0 | 0 | 0 | 4 | 0 | 0 | 0 | 0 | 0 |
| Lampising Dayah | 0 | 0 | 0 | 3 | 0 | 0 | 0 | 0 | 0 |

| | | | | | | | | | |
|------------------|---|---|---|----|---|---|---|---|---|
| Capeung Baroh | 0 | 0 | 0 | 4 | 0 | 0 | 0 | 0 | 0 |
| Capeung Dayah | 0 | 0 | 0 | 2 | 0 | 0 | 0 | 0 | 0 |
| Bak Aghu | 0 | 0 | 2 | 3 | 0 | 0 | 0 | 0 | 0 |
| Meunasa h Jeumpa | 0 | 0 | 1 | 0 | 0 | 0 | 0 | 0 | 0 |
| Pinto Khop | 0 | 0 | 0 | 0 | 0 | 0 | 0 | 0 | 0 |
| Kayee Adang | 0 | 0 | 1 | 0 | 0 | 0 | 0 | 0 | 0 |
| Seuneubok | 0 | 0 | 3 | 10 | 0 | 0 | 0 | 0 | 0 |
| Seulimeum | 0 | 0 | 3 | 5 | 0 | 0 | 0 | 0 | 0 |
| Gampong Raya | 0 | 0 | 1 | 1 | 0 | 0 | 0 | 0 | 0 |
| Lamjrue n | 0 | 0 | 1 | 1 | 0 | 0 | 0 | 0 | 0 |
| Iboh Tanjong | 0 | 0 | 0 | 3 | 0 | 0 | 0 | 0 | 0 |
| Iboh Tunong | 0 | 0 | 0 | 2 | 0 | 0 | 0 | 0 | 0 |
| Alue Rindang | 0 | 0 | 3 | 4 | 0 | 0 | 0 | 0 | 0 |
| Meunasa h Baro | 0 | 0 | 1 | 5 | 0 | 0 | 0 | 0 | 0 |
| Ayon | 0 | 0 | 0 | 1 | 0 | 0 | 0 | 0 | 0 |
| Bayu | 0 | 0 | 0 | 1 | 0 | 0 | 0 | 0 | 0 |
| Batee Lhee | 0 | 0 | 0 | 2 | 0 | 0 | 0 | 0 | 0 |
| Meunasa h Tunong | 0 | 0 | 0 | 1 | 0 | 0 | 0 | 0 | 0 |
| Mangeu | 0 | 0 | 0 | 0 | 0 | 0 | 0 | 0 | 0 |
| Bak Seutui | 0 | 0 | 1 | 0 | 0 | 0 | 0 | 0 | 0 |
| Ujong Mesjid T.A | 0 | 0 | 0 | 0 | 0 | 0 | 0 | 0 | 0 |
| Lamkuk | 0 | 0 | 1 | 0 | 0 | 0 | 0 | 0 | 0 |
| Lamcara k | 0 | 0 | 1 | 1 | 0 | 0 | 0 | 0 | 0 |

| | | | | | | | | | |
|------------------------------|----------|----------|-----------|------------|----------|----------|----------|----------|----------|
| Lampanteub | 0 | 0 | 2 | 0 | 0 | 0 | 0 | 0 | 0 |
| Lampanteuba Droo | 0 | 0 | 7 | 10 | 0 | 0 | 0 | 0 | 0 |
| Pulo | 0 | 0 | 1 | 2 | 0 | 0 | 0 | 0 | 0 |
| Meurah | 0 | 0 | 0 | 3 | 0 | 0 | 0 | 0 | 0 |
| Lambada | 0 | 0 | 0 | 3 | 0 | 0 | 0 | 0 | 0 |
| Blang Tingkeum | 0 | 0 | 3 | 10 | 0 | 0 | 0 | 0 | 0 |
| Lampanteuba Apeng | 0 | 0 | 2 | 3 | 0 | 0 | 0 | 0 | 1 |
| Lampanteuba Ateuk | 0 | 0 | 2 | 3 | 0 | 0 | 0 | 0 | 0 |
| Lampanteuba Beureunut | 0 | 0 | 1 | 4 | 0 | 0 | 0 | 0 | 0 |
| Lampanteuba Ujong Keupula | 0 | 0 | 0 | 20 | 0 | 0 | 0 | 0 | 0 |
| Lampanteuba Lampanah | 0 | 0 | 0 | 1 | 0 | 0 | 0 | 0 | 0 |
| Lampanteuba Ujong Mesjid Lph | 0 | 0 | 0 | 2 | 0 | 0 | 0 | 0 | 0 |
| Lampanteuba Leungah | 0 | 0 | 2 | 2 | 0 | 0 | 0 | 0 | 0 |
| TOTAL | 1 | 0 | 59 | 156 | 0 | 0 | 1 | 1 | 2 |

Sumber : PODES 2014

Tabel 7.5 Jenis Kegiatan PNPM Mandiri Perdesaan Kecamatan Seulimeum Tahun 2018

| Nama Gampong | Kelompok | Jenis Kegiatan | Volume | Dana (Rp) |
|---------------|----------------------------------|-----------------------------|--------|-------------|
| (1) | (2) | (3) | (4) | (5) |
| Lamcarak | Prasarana umum | Perkerasan Jalan Usaha Tani | 835 m | 343.363.000 |
| Jawie | Prasarana umum | Perkerasan Jalan | 265 m | 349.783.000 |
| Mangeu | Prasarana umum | Perkerasan Jalan Usaha Tani | 700 m | 325.078.000 |
| Ateuk | Prasarana umum | Perkerasan Jalan Aspal | 720 m | 307.331.000 |
| Beureunut | Prasarana umum | Perkerasan Jalan Aspal | 1120 m | 349.804.000 |
| Iboh Tunong | Prasarana umum | Perkerasan Jalan Aspal | 1100 m | 348.690.000 |
| Iboh Tanjong | Prasarana umum | Pembuatan Saluran Drainase | 925 m | 325.951.000 |
| Lambada | Simpan Pinjam Kelompok Perempuan | Simpan Pinjam Perempuan | 8 | 168.416.000 |
| Seuneubok | Simpan Pinjam Kelompok Perempuan | Simpan Pinjam Perempuan | 9 | 73.684.000 |
| Lamteuba Dro | Simpan Pinjam Kelompok Perempuan | Simpan Pinjam Perempuan | 13 | 224.204.000 |
| Kp. Seulimeum | Simpan Pinjam Kelompok Perempuan | Simpan Pinjam Perempuan | 6 | 52.833.000 |

Lanjutan Tabel 7.5

| Nama Gampong | Kelompok | Jenis Kegiatan | Volume | Dana (Rp) |
|-------------------|----------------------------------|-------------------------|--------|-------------|
| (1) | (2) | (3) | (4) | (5) |
| Keunalo | Simpan Pinjam Kelompok Perempuan | Simpan Pinjam Perempuan | 6 | 48.845.000 |
| Blang Tingkem | Simpan Pinjam Kelompok Perempuan | Simpan Pinjam Perempuan | 6 | 110.529.000 |
| Lampisang Teungoh | Simpan Pinjam Kelompok Perempuan | Simpan Pinjam Perempuan | 7 | 73.689.000 |

Sumber : Penelusuran KSK

DATA

MENCERDASKAN BANGSA



Badan Pusat Statistik Kabupaten Aceh Besar
Jl. Jenderal Sudirman No.7 Kota Jantho 23911 Telp/Fax : (0651) 92177
website : acehbesarkab.bps.go.id email : bps1108@bps.go.id

