




Katalog : 1102001.7504.014

KECAMATAN BULANGO ULU DALAM ANGKA 2012



**BADAN PUSAT STATISTIK
KABUPATEN BONE BOLANGO**



**KECAMATAN
BULANGO ULU
DALAM ANGKA
2012**

<http://bireulidatolah.bps.go.id>

KECAMATAN BULANGO ULU DALAM ANGKA 2012

Katalog BPS : 1102001.7504.014

Ukuran Buku : 21 cm x 15 cm

Jumlah Halaman : x + 134Halaman

Naskah :

Koordinator Statistik Kecamatan Bulango Ulu

Gambar Kulit :

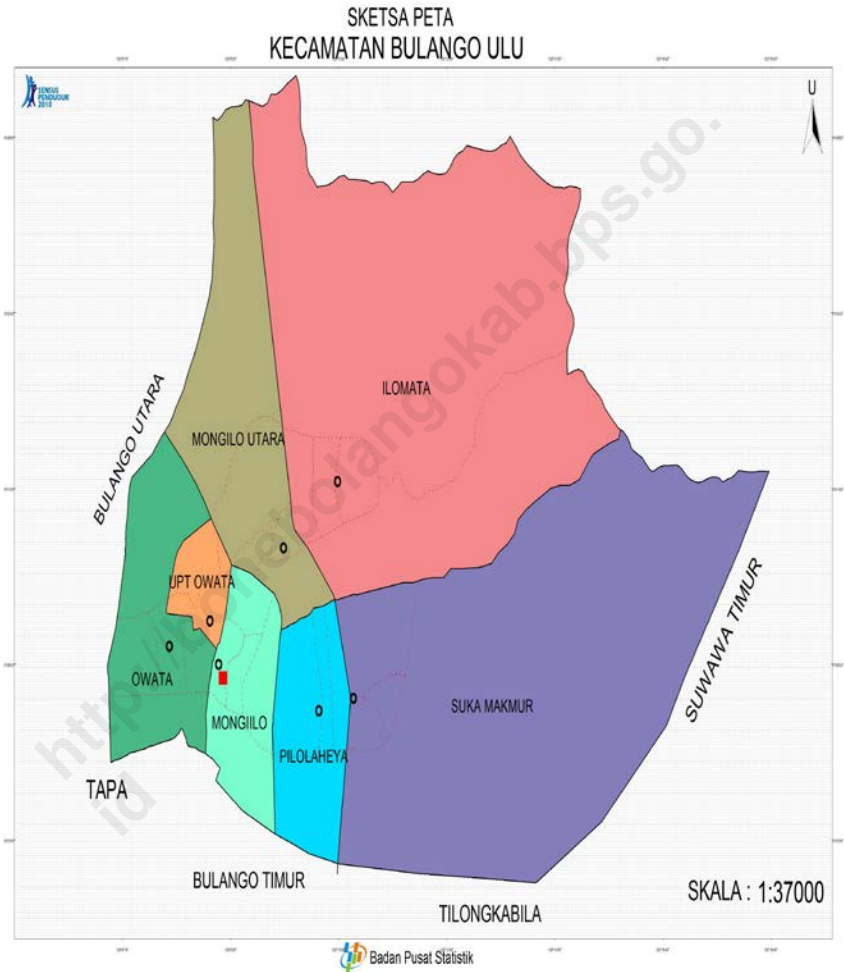
Seksi Integrasi Pengolahan dan Diseminasi Statistik

Diterbitkan oleh :

Badan Pusat Statistik Kabupaten Bone Bolango

Boleh dikutip dengan menyebutkan sumbernya

PETA KECAMATAN BULANGO ULU



KATA SAMBUTAN

Dengan memanjatkan puji syukur kehadirat Allah SWT, Badan Pusat Statistik Kabupaten Bone Bolango telah dapat menyelesaikan publikasi **Bulango Ulu Dalam Angka 2012**.

Saya harapkan hadirnya publikasi ini, dapat dijadikan sebagai pedoman gambaran umum tentang keadaan wilayah Kecamatan Bulango Ulu, ditinjau dari berbagai aspek kehidupan.

Semoga buku ini bermanfaat bagi kita semua, serta tidak lupa saya ucapkan terima kasih pada Koordinator Statistik Kecamatan Bulango Ulu yang telah menyusun publikasi ini.

Bulango Ulu, Juli 2012
Camat Bulango Ulu

Saiful Odja, S.Pd
NIP: 19660204 200312 1 004

KATA PENGANTAR

Dengan memanjatkan puji syukur kehadiran Allah SWT, Badan Pusat Statistik Kabupaten Bone Bolango telah dapat menyelesaikan publikasi **Kecamatan Bulango Ulu Dalam Angka 2012**.

Publikasi ini merupakan kumpulan data-data dasar di Kecamatan Bulango Ulu yang terdiri dari berbagai sektor pembangunan.

Kepada semua pihak yang telah membantu sehingga terwujudnya publikasi ini, terutama Camat Bulango Ulu dan seluruh instansi/dinas jawatan serta seluruh kepala desa/kelurahan, kami sampaikan terima kasih.

Harapan Kami semoga buku ini bermanfaat bagi para pemakainya

Bulango Ulu, Juli 2012
Koordinator Statistik
Kecamatan Bulango Ulu

Fertikal Ibrahim
NIP: 19760619 200604 1 015

DAFTAR ISI

	Halaman
Halaman Judul.....	i
Halaman Katalog.....	ii
Peta Kecamatan Tapa.....	iii
Kata Pengantar.....	v
Kata Sambutan.....	vii
Daftar Isi.....	ix
1. Keadaan Geografis.....	1
2. Pemerintahan.....	11
3. Penduduk dan Ketenagakerjaan.....	23
4. Sosial.....	43
4.1 Pendidikan.....	45
4.2 Kesehatan dan Keluarga Berencana.....	45
4.3 Agama.....	45
5. Pertanian.....	69
5.1 Tanaman Pangan.....	71
5.2 Hortikultura.....	71
5.3 Perkebunan.....	71
5.4 Peternakan.....	71
5.5 Perikanan.....	71
6. Perindustrian.....	93
6.1 Perindustrian.....	95
6.2 Energi.....	95
7. Perdagangan dan Harga.....	111
8. Transportasi dan Komunikasi.....	119
9. Keuangan.....	129
Lampiran.....	113



BAB I

LETAK GEOGRAFIS

<http://knebolangokah.bps.go.id>

Letak Geografis

Tentang Kecamatan Bulango Ulu

Kecamatan Bulango Ulu merupakan salah satu dari 17 Kecamatan yang ada di Kabupaten Bone Bolango. Kecamatan ini terletak pada garis lintang $1,10^{\circ}$ Lintang Utara $0,20^{\circ}$ Lintang Selatan, $123^{\circ} 40^{\circ}$ Bujur Timur, $120^{\circ} 20^{\circ}$ Bujur Barat dan terdiri atas 6 Desa dan 1 UPT.

Luas Wilayah

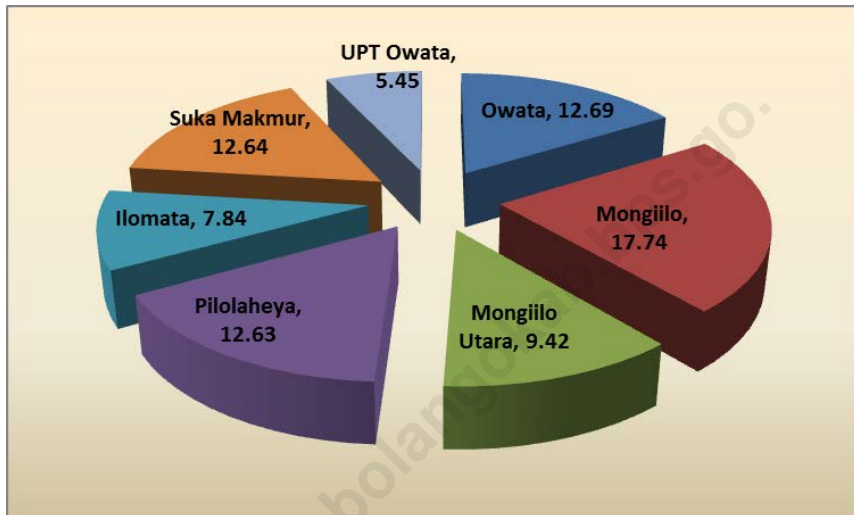
Luas wilayah Kecamatan Bulango Ulu adalah sebesar $78,41 \text{ km}^2$ atau sebesar 3.95 % dari luas wilayah Kabupaten Bone Bolango. Desa terluas adalah Desa Pilolaheya. Dilihat dari morfologi permukaan bumi, yang terluas adalah daerah Pegunungan dan Dataran tinggi .

Batas Wilayah

Kecamatan Bulango Ulu terletak di sebelah timur Kabupaten Bolaang Mongondow, sebelah barat Kecamatan Tapa, Sebelah Utara Kecamatan Atinggola dan sebelah selatan Kecamatan Suwawa.

LETAK GEOGRAFIS

Gambar 1. Persentase Luas Wilayah Menurut Desa di Kecamatan Bulango Ulu, 2011



Sumber : Kantor Desa

Tabel: 1.1 Batas Wilayah Administratif Kecamatan Bulango Ulu 2011

Batas Wilayah (1)	Berbatasan Dengan (2)
Sebelah Utara	Kecamatan Atinggola
Sebelah Timur	Kabupaten Bolaang Mongondow
Sebelah Selatan	Kecamatan Suwawa
Sebelah Barat	Kecamatan Tapa

Sumber : Kantor Camat

LETAK GEOGRAFIS

Tabel : 1.2 Luas Daerah dan Persentase Terhadap Kecamatan Diperinci Per Desa Tahun 2011

Desa	Luas (Km ²)	Persentase
(1)	(2)	(3)
001. Owata	12,69	16,18
002. Mongiilo	17,74	22,63
003. Mongiilo Utara	9,42	12,01
004. Pilolaheya	12,63	16,11
005. Ilomata	7,84	10,00
006. Suka Makmur	12,64	16,12
007. UPT Owata	5,45	6,95
Jumlah	78,41	100,00

Sumber : Kantor Desa

Tabel : 1.3 Jarak Antara Pusat Desa dengan Ibukota Kecamatan Tahun 2011

Ibukota Kecamatan	Pusat Desa	Jarak (km)	Ditempuh dengan
(1)	(2)	(3)	(4)
M O N G I I L O	001. Owata	2,00	Darat
	002. Mongiilo	0,00	Darat
	003. Mongiilo Utara	3,50	Darat
	004. Pilolaheya	5,00	Darat
	005. Ilomata	5,50	Darat
	006. Suka Makmur	6,00	Darat
	007. UPT Owata	1,50	Darat

Sumber : Kantor Desa

LETAK GEOGRAFIS

Tabel : 1.4 Tinggi Dari Permukaan Laut dan Luas Kecamatan Bulango Ulu Menurut Keadaan Tanah Dirinci Per Desa Tahun 2011

Desa	Keadaan Tanah (Km ²)			Jumlah	Tinggi DPL (m)
	Dataran Rendah/	Dataran Tinggi/	Pegunungan/		
(1)	(2)	(3)	(4)	(5)	(6)
001. Owata	2,08	5,00	5,61	12,69	-
002. Mongiilo	4,44	6,21	7,09	17,74	-
003. Mongiilo Utara	2,17	2,66	4,59	9,42	-
004. Pilolaheya	2,46	4,86	5,31	12,63	-
005. Ilomata	1,63	2,81	3,40	7,84	-
006. Suka Makmur	2,07	5,20	5,37	12,64	-
007. UPT Owata	2,62	2,83	-	5,45	-
Jumlah	17,47	29,57	31,37	78,41	-

Sumber : Kantor Desa

Tabel : 1.5 Nama Sungai dan Gunung Serta Panjang dan Tingginya Diperinci Per Desa Tahun 2011

Desa	Sungai		Gunung	
	Nama	Panjang (Km)	Nama	Tinggi (KM)
(1)	(2)	(3)	(4)	(5)
001. Owata	Bulango	6,00	Talajini	0,75
002. Mongiilo	Butaiyo Daa	6,00	Olipalu	0,75
003. Mongiilo Utara	Tahele	5,00	Pau-Pau	3,00
004. Pilolaheya	Butaiyo Daa	7,00	Ilohuiya	5,00
005. Ilomata	Butaiyo Daa	8,00	Bonggolosapi	2,00
006. Suka Makmur	Butaiyo Kiki	9,00	Botutulungu	6,00
007. UPT Owata	*	*	*	*

Sumber : Kantor Desa

Ket. (*): Data tidak tersedia



BAB II

PEMERINTAHAN

<http://dnebolangokab.bps.go.id>

Pemerintahan

Wilayah

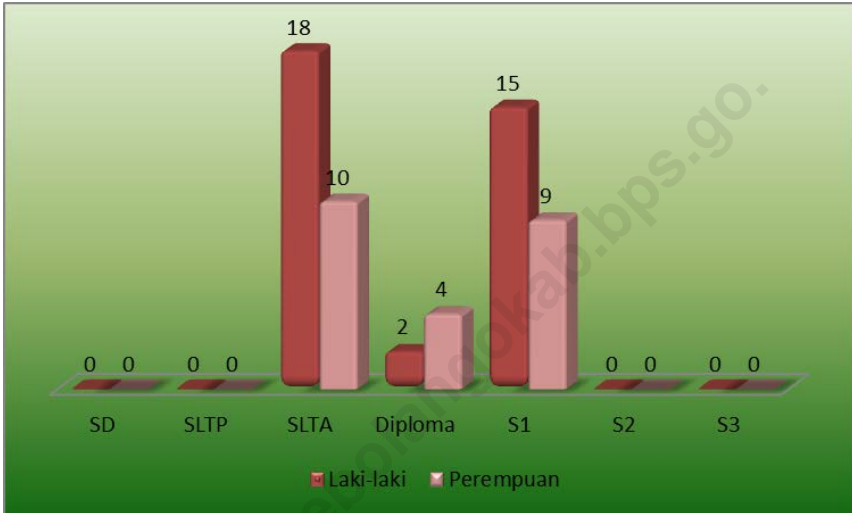
Kecamatan Bulango Ulu terdiri dari 6 Desa dan 1 UPT yaitu Owata, Mongiilo, Mongiilo Utara, Pilolaheya, Ilomata, Suka Makmur, dan UPT Owata dengan Ibukota kecamatan terletak di Mongiilo.

Menurut Bagian Pemerintahan Kecamatan Bulango Ulu, status pemerintahan desa-desa di Bulango Ulu adalah swadaya. Jika dilihat dari status hukumnya maka semua desa Kecamatan sudah tergolong definitif.

Untuk perangkat keamanan di setiap desa rata-rata sudah ada.

PEMERINTAHAN

Gambar 2. Banyaknya Pegawai Negeri Sipil Menurut Tingkat Pendidikan Yang di tamatkan dan Jenis Kelamin di Kecamatan Bulango Ulu, Tahun 2011



Sumber : Cabang Diknas Bulango Ulu

Tabel : 2.1 Nama-nama Camat Yang Memerintah dari Tahun 1970 – 2011

No	Nama	Tahun Menjabat
(1)	(2)	(3)
8	H. Lamakara	1970 – 1971
9	S.K Luma	1971
10	Hasan Dangkuwa, BA	1971 – 1973
11	Nizam Dai, BSc	1973 – 1975
12	Yusuf Mahmud	1975 – 1978
13	Dakson Nggudu, BA	1978 – 1980
14	Daud Taha, BA	1980 – 1982
15	Halim Lasulika, BA	1982 – 1985
16	Drs. Mansur A. Pongoliu	1985 – 1987
17	Dra. Hana Rauf	1987 – 1991
18	Drs. Sofyan Maku	1991 – 1996
19	Drs. Oskar Ladiku	1996 – 1999
20	Arli Masie, SE	1999 – 2000
21	Abd Razak Adam, SIP	2000 – 2002
22	Harus S. Badjoda, SIP	2002 – 2004
23	Hamid R. Delatu, SE	2004 – 2005
24	Elvis Podungge	2005 – 2006
25	Drs. Gusti Gobel	2006 – 2007
26	Yurni Ntau S.Pd	2007 – 2009
27	Drs. Adnan A. Naki MM Pub	2009 – 2010
28	Elvis Podungge	2010 – 2011
29	Saiful Odja, S.Pd	2011 s.d Sekarang

Sumber : Kantor Camat

PEMERINTAHAN

Tabel 2.2 Nama Kepala Desa/Lurah Yang Memerinth Sampai Dengan Tahun 2011

Desa	Nama Kepala Desa	Pendidikan Tertinggi/
(1)	(2)	(3)
001. Owata	Arifin Jahja	SLTA
002. Mongiilo	Mahmud M. Harun	SLTA
003. Mongiilo Utara	Mahmud K. Supu	SLTA
004. Pilolaheya	Niko Podungge	SLTA
005. Ilomata	Hasana Ibrahim	SD
006. Suka Makmur	Sumiati Isa	SLTA
007. UPT Owata	Jimmy Randi	SLTA

Sumber : Kantor Desa

Tabel : 2.3 Tipe Desa, Jumlah Dusun/Lingkungan dan Jumlah Blok Sensus Dirinci Per Desa Tahun 2011

Desa	TipeDesa (beri tanda ✓)			Dusun	Lingk	Blok Sens us
	Swa	Swa	Swasem			
	daya	karya	bada			
(1)	(2)	(3)	(4)	(5)	(6)	(7)
001. Owata	√	-	-	3	-	3
002. Mongiilo	√	-	-	4	-	2
003. Mongiilo Utara	√	-	-	3	-	1
004. Pilolaheya	√	-	-	3	-	2
005. Ilomata	√	-	-	3	-	1
006. Suka Makmur	√	-	-	3	-	2
007. UPT Owata	√	-	-	1	-	1
Jumlah	7			22	-	12

Sumber : Kantor Desa

PEMERINTAHAN

Tabel : 2.4 Status Hukum Desa Di Kecamatan Bulango Ulu Tahun 2011

Desa	Definitif	Persiapan/	UPT	PMT
(1)	(2)	(3)	(4)	(5)
001. Owata	√	-	-	-
002. Mongiilo	√	-	-	-
003. Mongiilo Utara	√	-	-	-
004. Pilolaheya	√	-	-	-
005. Ilomata	√	-	-	-
006. Suka Makmur	√	-	-	-
007. UPT Owata	-	-	√	-
Jumlah	6	-	1	-

Sumber : Kantor Desa

Tabel 2.5 Banyaknya Pegawai Negeri Sipil Menurut Tingkat Pendidikan Yang di tamatkan dan Jenis Kelamin di Kecamatan Bulango Ulu, Tahun 2011

Tingkat Pendidikan Yang di Tamatkan	Jenis Kelamin		Jumlah
	Laki-laki	Perempuan	
(1)	(2)	(3)	(4)
SD	-	-	-
SLTP	-	-	-
SLTA	18	10	28
Diploma	2	4	6
S1	15	9	24
S2	-	-	-
S3	-	-	-
Jumlah	35	23	58

Sumber : Dinas Instansi/Jawatan

PEMERINTAHAN

Tabel 2.6 Banyaknya Pegawai Negeri Sipil (PNS) Menurut Dinas/Instansi Pemerintah dan Golongan di Kecamatan Bulango Ulu, Tahun 2011

Dinas/Instansi Pemerintah	Golongan PNS				
	I	II	III	IV	Jumlah
(1)	(2)	(3)	(4)	(5)	(6)
Kantor Camat Bulango Ulu	-	4	9	1	14
Kantor Urusan Agama	-	-	-	-	-
Kantor Diknas Bulango Ulu	-	13	15	3	31
Puskesmas Bulango Ulu	-	8	2	-	10
Kantor BP3K Bulango Ulu	-	2	1	-	3
Kantor Desa Owata	-	-	-	-	-
Kantor Desa Mongiilo	-	-	-	-	-
Kantor Desa Mongiilo Utara	-	-	-	-	-
Kantor Desa Pilolaheya	-	-	-	-	-
Kantor Desa Ilomata	-	-	-	-	-
Kantor Desa Suka Makmur	-	-	-	-	-
Kantor UPT Owata	-	-	-	-	-
Lainnya	-	-	-	-	-
Jumlah	-	27	27	4	58

Sumber : Dinas Instansi/Jawatan

Tabel : 2.7 Banyaknya Anggota Hansip, Wanra dan Kamra 2011

Desa	Hansip	Wanra	Polmas	Jumlah
(1)	(2)	(3)	(4)	(5)
001. Owata	10	-	30	40
002. Mongiilo	8	-	30	38
003. Mongiilo Utara	2	-	30	32
004. Pilolaheya	2	-	30	32
005. Ilomata	2	-	30	32
006. Suka Makmur	4	-	30	34
007. UPT Owata	2	-	-	2
Jumlah	30	-	180	210

Sumber : Kantor Desa



BAB III

PENDUDUK DAN KETENAGAKERJAAN

Penduduk dan Ketenagakerjaan

3.1 Penduduk

Jumlah penduduk Kecamatan Bulango Ulu pada tahun 2011 adalah 3.722 jiwa. Rata-rata kepadatan penduduk 47 jiwa/Km². Penduduk Kecamatan Bulango Ulu tersebar pada 6 Desa dan 1 UPT dengan jumlah rumah tangga yakni 876. Desa Mongiilo dengan luas 17,74 Km² merupakan desa terluas.

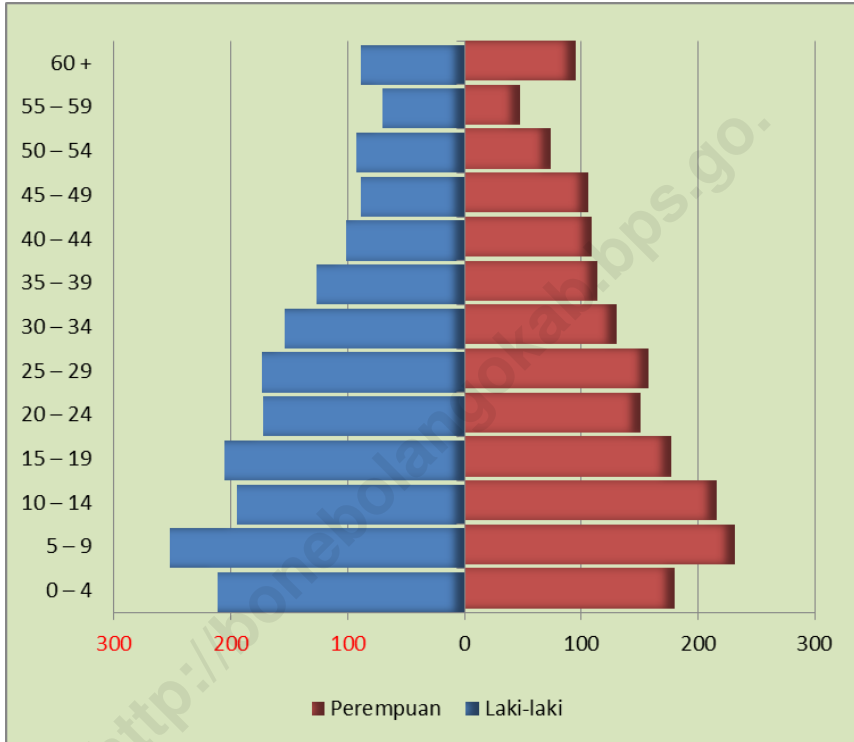
Sex ratio atau angka perbandingan antar jenis kelamin penduduk Kecamatan Bulango Ulu tahun 2011 sebesar 107,93, berarti jumlah penduduk laki-laki lebih banyak dari Perempuan.

3.2 Ketenagakerjaan

Sebagian besar penduduk di Kecamatan Bulango Ulu mempunyai kegiatan utama di sektor pertanian. Jumlah tenaga kerja ini dapat dilihat dari berbagai aspek yakni menurut angkatan kerja dan non angkatan kerja, pendidikan terakhir yang ditamatkan, lapangan usaha sampai dengan perkawinan.

PENDUDUK DAN KETENAGAKERJAAN

Gambar 3. Piramida Penduduk Menurut Jenis Kelamin di Kecamatan Bulango Ulu (orang), 2011



Sumber : BPS Bone Bolango

PENDUDUK DAN KETENAGAKERJAAN

Tabel : 3.1 Luas, Jumlah Penduduk dan Rumah Tangga dirinci per Desa Tahun 2011

Desa	Luas Wilayah		Penduduk (jiwa)/Population		Kepadatan Penduduk
	Luas (km ²)/	Persen tase (%)/	Jumlah (jiwa /	Persentase (%)	
(1)	(2)	(3)	(4)	(5)	(6)
001. Owata	12,69	16,18	690	18,53	54
002. Mongiilo	17,74	22,63	793	21,31	44
003. Mongiilo Utara	9,42	12,01	619	16,63	65
004. Pilolaheya	12,63	16,11	468	12,57	37
005. Ilomata	7,84	10,00	454	12,20	58
006. Suka Makmur	12,64	16,12	390	10,48	31
007. UPT Owata	5,45	6,95	308	8,28	56
Jumlah	78,41	100,00	3722	100,00	47

Sumber : BPS Bone Bolango

PENDUDUK DAN KETENAGAKERJAAN

Tabel : 3.2 Jumlah Penduduk Dirinci Menurut Jenis Kelamin Tahun 2005 - 2011

Tahun	Jenis Kelamin		Jumlah	Sex Ratio
	Laki-laki	Perempuan		
(1)	(2)	(3)	(4)	(5)
2005	8.831	9.644	18.475	91,57
2006	7.389	6.518	13.907	113,4
2007	1.817	1.664	3.481	109,2
2008	1.535	1.420	2.955	108,09
2009	1.596	1.450	3.046	110,07
2010	1.888	1.724	3.612	109,5
2011	1.932	1.790	3.722	107,93

Sumber : BPS Bone Bolango

PENDUDUK DAN KETENAGAKERJAAN

Tabel : 3.3 Jumlah Rumah Tangga dan Rata-Rata jumlah Anggota Rumah Tangga Menurut Desa Tahun 2011

Desa	Jumlah Rumah Tangga	Jumlah Penduduk	Rata-rata Anggota Rumah Tangga
(1)	(2)	(3)	(4)
001. Owata	180	690	4
002. Mongiilo	193	793	4
003. Mongiilo Utara	135	619	4
004. Pilolaheya	95	468	5
005. Ilomata	108	454	4
006. Suka Makmur	92	390	4
007. UPT Owata	73	308	4
Jumlah	876	3722	4

Sumber : BPS Bone Bolango

PENDUDUK DAN KETENAGAKERJAAN

Tabel : 3.4 Banyaknya Penduduk Menurut Kelompok Umur dan Jenis Kelamin di Kecamatan Bulango Ulu, Tahun 2011

Kelompok Umur	Penduduk (orang)		
	Laki-laki	Perempuan	Jumlah
(1)	(2)	(3)	(4)
0 – 4	211	180	391
5 – 9	252	232	484
10 – 14	195	216	411
15 – 19	206	177	383
20 – 24	172	151	323
25 – 29	173	158	331
30 – 34	154	130	284
35 – 39	127	114	241
40 – 44	101	109	210
45 – 49	89	106	195
50 – 54	93	74	167
55 – 59	70	48	118
60 +	89	95	184
Jumlah	1932	1790	3722

Sumber : BPS Bone Bolango

PENDUDUK DAN KETENAGAKERJAAN

Tabel : 3.5 Jumlah Kelahiran, Kematian, Datang dan Pindah dirinci per Desa Tahun 2011

Desa	Lahir	Mati	Datang	Pindah
(1)	(2)	(3)	(4)	(5)
001. Owata	2	1	2	-
002. Mongiilo	4	2	-	-
003. Mongiilo Utara	3	2	-	2
004. Pilolaheya	3	2	-	-
005. Ilomata	2	1	-	-
006. Suka Makmur	4	1	1	-
007. UPT Owata	2	-	-	-
Jumlah	20	9	3	2

Sumber : Kantor Camat

PENDUDUK DAN KETENAGAKERJAAN

Tabel : 3.6 Jumlah Penduduk Usia Kerja 15 Tahun Keatas Menurut Angkatan dan Non Angkatan Kerja dirinci per Desa, Tahun 2011

Desa	Angkatan Kerja/		
	Bekerja	Tdk Bekerja	Jumlah
(1)	(2)	(3)	(4)
001. Owata	169	147	316
002. Mongiilo	208	121	329
003. Mongiilo Utara	124	35	159
004. Pilolaheya	99	35	134
005. Ilomata	104	28	132
006. Suka Makmur	98	34	132
007. UPT Owata	65	4	69
Jumlah	867	404	1271

Sumber : Kantor Desa

PENDUDUK DAN KETENAGAKERJAAN

Tabel : 3.6 Lanjutan

Desa	Non Angkatan Kerja			Jumlah
	Sekolah	URT	Lainnya	
(1)	(5)	(6)	(7)	(8)
001. Owata	95	141	20	256
002. Mongiilo	91	136	27	254
003. Mongiilo Utara	58	127	16	201
004. Pilolaheya	44	70	23	137
005. Ilomata	48	83	14	145
006. Suka Makmur	37	85	18	140
007. UPT Owata	7	23	2	32
Jumlah	380	665	120	1165

Sumber : Kantor Desa

PENDUDUK DAN KETENAGAKERJAAN

Tabel : 3.7 Jumlah Penduduk Usia Kerja 15 Tahun Keatas Menurut Pendidikan Terakhir Yang Ditamatkan dirinci per Desa, Tahun 2011

Desa	Pendidikan Terakhir Yang Ditamatkan/			
	Tdk/Blm Sekolah	Tidak SD	Tamat SD	Tamat SMP
(1)	(2)	(3)	(4)	(5)
001. Owata	69	273	143	42
002. Mongiilo	73	258	149	56
003. Mongiilo Utara	54	170	77	37
004. Pilolaheya	75	126	36	16
005. Ilomata	65	140	34	17
006. Suka Makmur	62	134	36	14
007. UPT Owata	4	23	33	24
Jumlah	402	1124	508	206

Sumber : Kantor Desa

Tabel : 3.7 Lanjutan

Desa	Pendidikan Terakhir Yang Ditamatkan/		
	Tamat SMA	Tamat PT	Jumlah
(1)	(6)	(7)	(8)
001. Owata	44	1	572
002. Mongiilo	46	1	583
003. Mongiilo Utara	22	-	360
004. Pilolaheya	18	-	271
005. Ilomata	21	-	277
006. Suka Makmur	26	-	272
007. UPT Owata	18	-	101
Jumlah	197	2	2436

Sumber : Kantor Desa

PENDUDUK DAN KETENAGAKERJAAN

Tabel : 3.8 Jumlah Penduduk Usia Kerja 15 Tahun Keatas yang Bekerja Menurut Lapangan Usaha Utama dirinci per Desa, Tahun 2011

Desa	Pertanian				
	Tabama	Perikanan	Peternakan	Perkebunan	Kehutanan
(1)	(2)	(3)	(4)	(5)	(6)
001. Owata	79	-	26	31	-
002. Mongiilo	89	-	37	37	-
003. Mongiilo Utara	39	-	28	32	-
004. Pilolaheya	27	-	22	26	-
005. Ilomata	31	-	25	28	-
006. Suka Makmur	19	-	22	30	-
007. UPT Owata	25	-	17	15	-
Jumlah	309	-	177	199	-

Sumber : Kantor Desa

PENDUDUK DAN KETENAGAKERJAAN

Tabel : 3.8 Lanjutan

Desa	Pertambahan /Penggalian	Listrik dan Air	Konstruksi
(1)	(7)	(8)	(9)
001. Owata	2	-	-
002. Mongiilo	5	-	-
003. Mongiilo Utara	3	-	-
004. Pilolaheya	6	-	-
005. Ilomata	5	-	-
006. Suka Makmur	6	-	-
007. UPT Owata	-	-	-
Jumlah	27	-	-

Sumber : Kantor Desa

PENDUDUK DAN KETENAGAKERJAAN

Tabel : 3.8 Lanjutan

Desa	Perdagangan	Angkutan	Keuangan
(1)	(10)	(11)	(12)
001. Owata	17	10	-
002. Mongiilo	20	12	-
003. Mongiilo Utara	14	4	-
004. Pilolaheya	11	4	-
005. Ilomata	9	6	-
006. Suka Makmur	9	8	-
007. UPT Owata	5	3	-
Jumlah	85	47	-

Sumber : Kantor Desa

PENDUDUK DAN KETENAGAKERJAAN

Tabel : 3.8 Lanjutan

Desa	Jasa-jasa			Jumlah	
	TNI/ POLRI	Pegawai			Jasa Lainnya
		Negeri	Swasta		
(1)	(13)	(14)	(15)	(16)	(17)
001. Owata	-	2	-	2	169
002. Mongiilo	-	4	-	4	208
003. Mongiilo Utara	-	2	-	2	124
004. Pilolaheya	-	-	-	3	99
005. Ilomata	-	-	-	-	104
006. Suka Makmur	-	1	-	3	98
007. UPT Owata	-	-	-	-	65
Jumlah	-	9	-	14	867

Sumber : Kantor Desa

PENDUDUK DAN KETENAGAKERJAAN

Tabel : 3.9 Jumlah Pencari Kerja Yang Terdaftar dan Yang Ditempatkan Menurut Tingkat Pendidikan Yang di Tamatkan dan Jenis Kelamin di Kecamatan Bulango Ulu, 2011

Tingkat Pendidikan Yang di Tamatkan	Terdaftar			Di Tempatkan		
	Laki-laki	Perempuan	Jumlah	Laki-laki	Perempuan	Jumlah
(1)	(2)	(3)	(4)	(5)	(6)	(7)
SD Ke bawah	*	*	*	*	*	*
SLTP	*	*	*	*	*	*
SLTA	*	*	*	*	*	*
SLTA Ke atas	*	*	*	*	*	*
Jumlah	*	*	*	*	*	*

Sumber : Kantor Desa

*Data tidak tersedia

PENDUDUK DAN KETENAGAKERJAAN

**Tabel : Persentase Penduduk Usia 10 Tahun Keatas
3.10 Menurut Status Perkawinan di Kecamatan Bulango
 Ulu, Tahun 2011**

Umur	Belum Kawin	Kawin	Cerai Hidup	Cerai Mati
(1)	(2)	(3)	(4)	(5)
Laki-laki				
<25	70	28	1	1
25_49	25	70	2	1
50+	18	80	1	1
Perempuan				
<25	75	23	1	1
25_49	30	67	2	1
50+	21	77	1	1

Sumber : Kantor Desa

PENDUDUK DAN KETENAGAKERJAAN

Tabel : 3.11 Jumlah Rumah Tangga Penerima Bantuan Menurut Jenis Bantuan dirinci per Desa, Tahun 2011

Desa	Jenis Bantuan			
	Raskin	BLT	P2KP	Lainnya
(1)	(2)	(3)	(4)	(5)
001. Owata	140	-	-	-
002. Mongiilo	94	-	-	-
003. Mongiilo Utara	78	-	-	-
004. Pilolaheya	51	-	-	-
005. Ilomata	86	-	-	-
006. Suka Makmur	70	-	-	-
007. UPT Owata	*	-	-	-
Jumlah	519	-	-	-

Sumber : Kantor Desa

* Data gabung dengan desa induk (Owata)



BAB IV

SOSIAL

<http://bonebolangokab.bps.go.id>

Sosial

4.1 Pendidikan

Salah satu faktor utama keberhasilan pembangunan di suatu negara adalah tersedianya cukup sumber daya manusia (SDM) yang berkualitas. Merujuk pada amanat UUD 1945 beserta amandemennya (pasal 31 ayat 2), maka melalui jalur pendidikan pemerintah secara konsisten berupaya meningkatkan SDM penduduk Indonesia.

Ketersediaan fasilitas pendidikan baik sarana maupun prasarana akan sangat menunjang dalam meningkatkan mutu pendidikan. Hal ini dapat dilihat dari tabel 4.1.1 sampai dengan tabel 4.1.9

4.2 Kesehatan dan Keluarga Berencana

Ketersediaan fasilitas kesehatan baik sarana maupun prasarana akan sangat menunjang dalam meningkatkan mutu kesehatan. Pada tahun 2011 di Kecamatan Bulango Ulu terdapat 1 puskesmas dan posyandu.

Salah satu cara untuk menekan laju pertumbuhan penduduk adalah melalui program Keluarga Berencana (KB). Pada tahun 2011 terdapat 643 pasangan usia subur (PUS) dan 479 peserta KB aktif

4.3 Agama

Kebebasan beragama merupakan hak azasi manusia yang wajib dijamin oleh pemerintah sesuai amanat UUD 1945. Sebagian besar penduduk Kecamatan Bulango Ulu memeluk agama islam yaitu sebanyak 100 persen.

SOSIAL

Gambar 4. Rasio Murid-Guru Menurut Jenjang Pendidikan di Kecamatan Bulango Ulu, 2011/2012



Sumber : Cabang Diknas Bulango Ulu

4.1 Pendidikan

Tabel 4.1.1 Banyaknya Sekolah, Murid, Guru, dan Rasio Murid-Guru Taman Kanak-Kanak (TK) Menurut Desa di Kecamatan Bulango Ulu, TA 2011/2012

Desa	Sekolah	Murid			Guru			Rasio
		L	P	Jumlah	L	P	Jumlah	Murid Guru
(1)	(2)	(3)	(4)	(5)	(6)	(7)	(8)	(9)
001. Owata	1	19	21	40	-	2	2	20
002. Mongiilo	1	21	21	42	-	4	4	10
003. Mongiilo Utara	1	21	23	44	-	3	3	15
004. Pilolaheya	-	-	-	-	-	-	-	-
005. Ilomata	-	-	-	-	-	-	-	-
006. Suka Makmur	1	16	14	30	-	4	4	7
007. UPT Owata	-	-	-	-	-	-	-	-
Kecamatan Bulango Ulu	4	77	79	156	-	13	13	12

Catatan : L = Laki-laki

P = Perempuan

Sumber : Cabang Diknas Bulango Ulu

SOSIAL

Tabel 4.1.2 Banyaknya Sekolah, Murid, Guru, dan Rasio Murid-Guru Raudatul Athfal/ Bustanul Athfal Menurut Desa di Kecamatan Bulango Ulu, TA 2011/2012

Desa (1)	Sekolah (2)	Murid			Guru			Rasio Murid Guru (9)
		L	P	Jumlah	L	P	Jumlah	
		(3)	(4)	(5)	(6)	(7)	(8)	
001. Owata	-	-	-	-	-	-	-	-
002. Mongiilo	-	-	-	-	-	-	-	-
003. Mongiilo Utara	-	-	-	-	-	-	-	-
004. Pilolaheya	-	-	-	-	-	-	-	-
005. Ilomata	-	-	-	-	-	-	-	-
006. Suka Makmur	-	-	-	-	-	-	-	-
007. UPT Owata	-	-	-	-	-	-	-	-
Kecamatan Bulango Ulu	-	-	-	-	-	-	-	-

Catatan : L = Laki-laki

P = Perempuan

Sumber : Cabang Diknas Bulango Ulu

Tabel 4.1.3 Banyaknya Sekolah, Murid, Guru, dan Rasio Murid-Guru Sekolah Dasar (SD) Menurut Desa di Kecamatan Bulango Ulu, TA 2011/2012

Desa	Sekolah	Murid			Guru			Rasio Murid Guru
		L	P	Jumlah	L	P	Jumlah	
(1)	(2)	(3)	(4)	(5)	(6)	(7)	(8)	(9)
001. Owata	1	51	42	93	3	10	13	7
002. Mongiilo	1	55	58	113	4	4	8	14
003. Mongiilo Utara	1	57	83	140	6	4	10	14
004. Pilolaheya	-	-	-	-	-	-	-	-
005. Ilomata	1	30	30	60	5	3	8	7
006. Suka Makmur	1	86	65	151	4	6	10	15
007. UPT Owata	1	27	31	58	5	6	11	5
Kecamatan Bulango Ulu	6	306	309	615	27	33	60	10

Catatan : L = Laki-laki
P = Perempuan

Sumber : Cabang Diknas Bulango Ulu

SOSIAL

Tabel 4.1.4 Banyaknya Sekolah, Murid, Guru, dan Rasio Murid-Guru Madrasah Ibtidaiyah (MI) Menurut Desa di Kecamatan Bulango Ulu, TA 2011/2012

Desa (1)	Sekolah (2)	Murid			Guru			Rasio Murid Guru (9)
		L (3)	P (4)	Jum lah (5)	L (6)	P (7)	Jum lah (8)	
001. Owata	-	-	-	-	-	-	-	-
002. Mongiilo	-	-	-	-	-	-	-	-
003. Mongiilo Utara	-	-	-	-	-	-	-	-
004. Pilolaheya	-	-	-	-	-	-	-	-
005. Ilomata	-	-	-	-	-	-	-	-
006. Suka Makmur	-	-	-	-	-	-	-	-
007. UPT Owata	-	-	-	-	-	-	-	-
Kecamatan Bulango Ulu	-	-	-	-	-	-	-	-

Catatan : L = Laki-laki

P = Perempuan

Sumber : Cabang Diknas Bulango Ulu

Tabel 4.1.5 Banyaknya Sekolah, Murid, Guru, dan Rasio Murid-Guru Sekolah Menengah Pertama (SMP) Menurut Desa di Kecamatan Bulango Ulu, TA 2011/2012

Desa (1)	Sekolah (2)	Murid			Guru			Rasio Murid Guru (9)
		L (3)	P (4)	Jum lah (5)	L (6)	P (7)	Jum lah (8)	
001. Owata	-	-	-	-	-	-	-	-
002. Mongiilo	1	38	46	84	5	8	13	6
003. Mongiilo Utara	1	12	18	30	3	10	13	2
004. Pilolaheya	-	-	-	-	-	-	-	-
005. Ilomata	-	-	-	-	-	-	-	-
006. Suka Makmur	1	15	23	38	2	5	7	5
007. UPT Owata	-	-	-	-	-	-	-	-
Kecamatan Bulango Ulu	3	65	87	152	10	23	33	5

Catatan : L = Laki-laki
P = Perempuan

Sumber : Cabang Diknas Bulango Ulu

SOSIAL

Tabel 4.1.6 Banyaknya Sekolah, Murid, Guru, dan Rasio Murid-Guru Madrasah Tsanawiyah (MTs) Menurut Desa di Kecamatan Bulango Ulu, TA 2011/2012

Desa (1)	Sekolah (2)	Murid			Guru			Rasio Murid Guru (9)
		L (3)	P (4)	Jumlah (5)	L (6)	P (7)	Jumlah (8)	
001. Owata	-	-	-	-	-	-	-	-
002. Mongiilo	-	-	-	-	-	-	-	-
003. Mongiilo Utara	-	-	-	-	-	-	-	-
004. Pilolaheya	-	-	-	-	-	-	-	-
005. Ilomata	-	-	-	-	-	-	-	-
006. Suka Makmur	-	-	-	-	-	-	-	-
007. UPT Owata	-	-	-	-	-	-	-	-
Kecamatan Bulango Ulu	-	-	-	-	-	-	-	-

Catatan : L = Laki-laki
P = Perempuan

Sumber : Cabang Diknas Bulango Ulu

Tabel 4.1.7 Banyaknya Sekolah, Murid, Guru, dan Rasio Murid-Guru Sekolah Menengah Atas (SMA) Menurut Desa di Kecamatan Bulango Ulu, TA 2011/2012

Desa (1)	Sekolah (2)	Murid			Guru			Rasio Murid Guru (9)
		L (3)	P (4)	Jum lah (5)	L (6)	P (7)	Jum lah (8)	
001. Owata	-	-	-	-	-	-	-	-
002. Mongiilo	-	-	-	-	-	-	-	-
003. Mongiilo Utara	-	-	-	-	-	-	-	-
004. Pilolaheya	-	-	-	-	-	-	-	-
005. Ilomata	-	-	-	-	-	-	-	-
006. Suka Makmur	-	-	-	-	-	-	-	-
007. UPT Owata	-	-	-	-	-	-	-	-
Kecamatan Bulango Ulu	-	-	-	-	-	-	-	-

Catatan : L = Laki-laki
P = Perempuan

Sumber : Cabang Diknas Bulango Ulu

SOSIAL

Tabel 4.1.8 Banyaknya Sekolah, Murid, Guru, dan Rasio Murid-Guru Sekolah Menengah Kejuruan (SMK) Menurut Desa di Kecamatan Bulango Ulu, TA 2011/2012

Desa	Sekolah	Murid			Guru			Rasio Murid Guru
		L	P	Jumlah	L	P	Jumlah	
(1)	(2)	(3)	(4)	(5)	(6)	(7)	(8)	(9)
001. Owata	-	-	-	-	-	-	-	-
002. Mongiilo	-	-	-	-	-	-	-	-
003. Mongiilo Utara	-	-	-	-	-	-	-	-
004. Pilolaheya	-	-	-	-	-	-	-	-
005. Ilomata	-	-	-	-	-	-	-	-
006. Suka Makmur	-	-	-	-	-	-	-	-
007. UPT Owata	-	-	-	-	-	-	-	-
Kecamatan Bulango Ulu	-	-	-	-	-	-	-	-

Catatan : L = Laki-laki
P = Perempuan

Sumber : Cabang Diknas Bulango Ulu

Tabel 4.1.9 Banyaknya Sekolah, Murid, Guru, dan Rasio Murid-Guru Madrasah Aliyah (MA) Menurut Desa di Kecamatan Bulango Ulu, TA 2011/2012

Desa	Sekolah	Murid			Guru			Rasio
		L	P	Jumlah	L	P	Jumlah	Murid Guru
001. Owata	-	-	-	-	-	-	-	-
002. Mongiilo	-	-	-	-	-	-	-	-
003. Mongiilo Utara	-	-	-	-	-	-	-	-
004. Pilolaheya	-	-	-	-	-	-	-	-
005. Ilomata	-	-	-	-	-	-	-	-
006. Suka Makmur	-	-	-	-	-	-	-	-
007. UPT Owata	-	-	-	-	-	-	-	-
Kecamatan Bulango Ulu	-	-	-	-	-	-	-	-

Catatan : L = Laki-laki
P = Perempuan

Sumber : Cabang Diknas Bulango Ulu

SOSIAL

4.2 Kesehatan dan Keluarga Berencana

Tabel : 4.2.1 Banyaknya Fasilitas Kesehatan di Kecamatan Bulango Ulu, Tahun 2009-2011

Jenis Fasilitas	2009	2010	2011
(1)	(2)	(3)	
Rumah Sakit	-	-	-
Rumah Bersalin	-	-	-
Puskesmas	1	1	1
Posyandu	7	7	7
Klinik/Balai Kesehatan	2	2	2
Polindes	1	1	2
Apotek	2	2	2

Sumber : Puskesmas Bulango ulu

Tabel : 4.2.2 Jumlah Sarana Kesehatan dirinci per Desa, Tahun 2011

Desa	Sarana Kesehatan					
	Puskesmas	Puskesmas Pembantu	Puskesmas Keliling	Posyandu	Poskesdes	Apotek
(1)	(2)	(3)	(4)	(5)	(6)	(7)
001. Owata	-	-	-	1	1	-
002. Mongiilo	1	1	-	1	-	-
003. Mongiilo Utara	-	-	-	1	-	-
004. Pilolaheya	-	-	-	1	-	-
005. Ilomata	-	-	-	1	1	-
006. Suka Makmur	-	-	-	1	1	-
007. UPT Owata	-	1	-	1	-	-
Jumlah	1	2		7	3	-

Sumber : Puskesmas Bulango Ulu

SOSIAL

Tabel : 4.2.3 Jumlah Tenaga Kesehatan dirinci per Desa, Tahun 2011

Desa	Tenaga Kesehatan				
	Dokter	Perawat / Mantri	Bidan Terlatih	Dukun Bayi	Bidan Kampung
(1)	(2)	(3)	(4)		
001. Owata	-	-	1	2	-
002. Mongiilo	-	-	1	1	-
003. Mongiilo Utara	-	-	1	1	-
004. Pilolaheya	-	-	-	1	-
005. Ilomata	-	-	1	1	-
006. Suka Makmur	-	-	1	1	-
007. UPT Owata	-	-	-	-	-
Jumlah	-	-	5	7	-

Sumber : Puskesmas Bulango Ulu

Tabel : 4.2.4 Banyaknya Kelahiran Menurut Penolong Kelahiran di Kecamatan Bulango Ulu, Tahun 2009-2011

Tahun	Tenaga Kesehatan ¹⁾	Non Tenaga Kesehatan ²⁾	Jumlah	Persentase Tenaga Kesehatan
(1)	(2)	(3)	(4)	(5)
2009	-	-	-	-
2010	-	-	-	-
2011	9	7	16	70

Catatan :

1) Terdiri Dari Dokter dan Bidan

2) Dukun

Sumber : Puskesmas Bulango Ulu

Tabel 4.2.5 Banyaknya Balita Yang Pernah Mendapat Imunisasi Menurut Jenis Imunisasi di Kecamatan Bulango Ulu, Tahun 2011

Desa	Jenis Imunisasi							
	BCG	DPT			Polio			
		1	2	3	1	2	3	4
(1)	(2)	(3)	(4)	(5)	(6)	(7)	(8)	(9)
001. Owata	21	20	22	20	21	20	22	21
002. Mongiilo	18	19	20	19	18	19	20	19
003. Mongiilo Utara	12	13	10	19	12	13	10	12
004. Pilolaheya	5	10	8	10	5	10	8	10
005. Ilomata	3	11	12	9	3	11	12	10
006. Suka Makmur	11	10	10	10	11	10	10	10
007. UPT Owata	0	0	0	0	0	0	0	0
Kecamatan Bulango Ulu	70	83	82	87	70	83	82	82

Sumber : Puskesmas Bulango Ulu

Tabel 4.2.5 Lanjutan

Desa	Jenis Imunisasi			
	Hepatitis B			Campak
	1	2	3	
(1)	(10)	(11)	(12)	(13)
001. Owata	20	22	20	21
002. Mongiilo	19	20	19	19
003. Mongiilo Utara	13	10	19	12
004. Pilolaheya	10	8	10	10
005. Ilomata	11	12	9	10
006. Suka Makmur	10	10	10	10
007. UPT Owata	0	0	0	0
Kecamatan Bulango Ulu	83	82	87	82

Sumber : Puskesmas Bulango Ulu

SOSIAL

Tabel : 4.2.6 Jumlah Kasus 10 Penyakit Terbanyak di Kecamatan Bulango Ulu, Tahun 2011

Jenis Penyakit	Banyaknya Kasus
(1)	(2)
1.ISPA	...
2.Cepalgia	...
3.Dermatitis	...
4.Arthritis	...
5.Gastritis	...
6.ASMA	...
7.Hypertensi	...
8.Anemia	...
9.Vulnus	...
10.Diare	...

Sumber : Puskesmas Bulango Ulu

Tabel : 4.2.7 Jumlah Kasus HIV/AIDS, IMS, DBD, Diare, TB, dan Malaria Menurut Desa, di Kecamatan Bulango Ulu, Tahun 2011

Desa (1)	HIV/AIDS (2)	IMS (3)	DBD (4)	Diare (5)	TB (6)	Malaria (7)
001. Owata	-	-	-	-	1	-
002. Mongiilo	-	-	-	-	1	-
003. Mongiilo Utara	-	-	-	-	1	-
004. Pilolaheya	-	-	-	-	-	-
005. Ilomata	-	-	-	-	-	-
006. Suka Makmur	-	-	-	-	-	-
007. UPT Owata	-	-	-	-	-	-
Kecamatan Bulango Ulu	-	-	-	-	3	-

Sumber : Puskesmas Bulango Ulu

SOSIAL

Tabel : 4.2.8 Banyaknya Klinik KB, Pos KB dan Petugas KB dirinci per Desa, Tahun 2011

Desa	Klinik KB/	Pos KB/	Tenaga Medis/	Petugas KB/	Tenaga Penerangan/
(1)	(2)	(3)	(4)	(5)	(6)
001. Owata	-	-	-	-	-
002. Mongiilo	-	-	-	-	-
003. Mongiilo Utara	-	-	-	-	-
004. Pilolaheya	-	-	-	-	-
005. Ilomata	-	-	-	-	-
006. Suka Makmur	-	-	-	-	-
007. UPT Owata	-	-	-	-	-
Jumlah	-	-	-	7	-

Sumber : PPLKB Bulango Ulu

Tabel : 4.2.9 Banyaknya Pasangan Usia Subur (PUS) dan Peserta KB Menurut Desa di Kecamatan Bulango Ulu, Tahun 2011

Desa	PUS	Peserta KB							
		IUD	PIL	KDM	OV	OPR	STK	IMP L	JLH
(1)	(2)	(3)	(4)	(5)	(6)	(7)	(8)	(9)	(10)
001. Owata	171	24	26	3	-	-	35	21	109
002. Mongiilo	134	30	28	3	-	-	42	15	118
003. Mongiilo Utara	104	15	19	2	-	-	19	15	70
004. Pilolaheya	84	16	12	-	-	-	14	13	55
005. Ilomata	72	14	16	-	-	-	16	12	58
006. Suka Makmur	78	15	21	-	-	-	22	11	69
007. UPT Owata	-	-	-	-	-	-	-	-	-
Jumlah	643	114	122	8	-	-	148	87	479

Sumber : Puskesmas Bulango Ulu

SOSIAL

4.3 Agama

Tabel : 4.3.1 Jumlah Penduduk Menurut Pemeluk Agama yang Dianut dirinci per Desa, Tahun 2011

Desa	Islam	Protestan	Katolik	Pantekosta	Hindu	Budha
(1)	(2)	(3)	(4)	(5)	(6)	(7)
001. Owata	690	-	-	-	-	-
002. Mongiilo	793	-	-	-	-	-
003. Mongiilo Utara	619	-	-	-	-	-
004. Pilolaheya	468	-	-	-	-	-
005. Ilomata	454	-	-	-	-	-
006. Suka Makmur	390	-	-	-	-	-
007. UPT Owata	308	-	-	-	-	-
Jumlah	3722	-	-	-	-	-

Sumber : Kantor Desa

Tabel : 4.3.2 Jumlah Tempat Ibadah dirinci per Desa, Tahun 2011

Desa	Mesjid	Musholla	Gereja	Klenteng	Wihara
(1)	(2)	(3)	(4)	(5)	(6)
001. Owata	3	-	-	-	-
002. Mongiilo	3	-	-	-	-
003. Mongiilo Utara	1	-	-	-	-
004. Pilolaheya	-	-	-	-	-
005. Ilomata	1	-	-	-	-
006. Suka Makmur	1	-	-	-	-
007. UPT Owata	1	-	-	-	-
Jumlah	10	-	-	-	-

Sumber : Kantor Desa

SOSIAL

Tabel : 4.3.3 Banyaknya Tempat/ Sarana Obyek Wisata Kesenian dan Kebudayaan dirinci per Desa, Tahun 2011

Desa	Obyek wisata	Musik Bambu	Kulintang	Bioskop	Tarian	Grup Zamra	Kelompok Zikir
(1)	(2)	(3)	(4)	(5)	(6)	(7)	(8)
001. Owata	-	-	-	-	-	-	-
002. Mongiilo	-	-	-	-	-	-	-
003. Mongiilo Utara	-	-	-	-	-	-	-
004. Pilolaheya	-	-	-	-	-	-	-
005. Ilomata	-	-	-	-	-	-	-
006. Suka Makmur	-	-	-	-	-	-	-
007. UPT Owata	-	-	-	-	-	-	-
Jumlah	-	-	-	-	-	-	-

Sumber : Kantor Desa



BAB V

PERTANIAN

<http://bonebolangokab.bps.go.id>

Pertanian

5.1 Tanaman Pangan

Lahan sawah di Kecamatan Bulango Ulu pada tahun 2011 seluas 8,0 hektar. Menurut jenis pengairannya, lahan sawah di daerah ini hanya berupa lahan sawah tadah hujan

5.2 Hortikultura

Tanaman Hortikultura di Kecamatan Bulango Ulu di dominasi oleh tanaman Buah-buahan yakni mangga, durian dan langsung.

5.3 Perkebunan

Tanaman perkebunan yang ada di Kecamatan Bulango Ulu tahun 2011 yaitu Kelapa dan kakao.

5.4 Peternakan

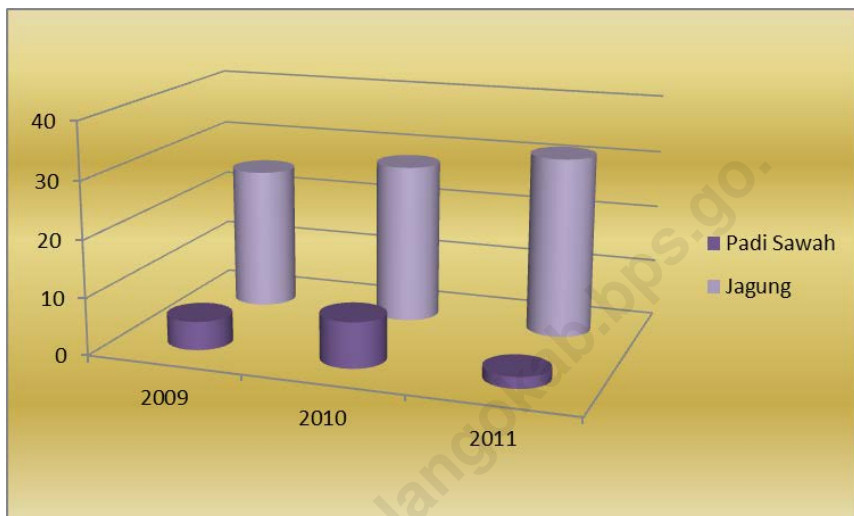
Populasi ternak terdiri dari sapi dan kambing. Pada tahun 2011, jumlah populasi tersebut berturut turut 935 dan 164 ekor. Populasi unggas yang terdiri dari ayam kampung dan itik pada tahun 2011 secara berturut turut adalah 2.090 ekor dan 62 ekor.

5. Perikanan

Jumlah nelayan dan sarana penangkapan ikan tidak ada di Kecamatan Bulango Ulu

PERTANIAN

Gambar 5. Produktivitas Padi Sawah dan Jagung di Kecamatan Bulango Ulu (kuintal/ha), 2009-2011



Sumber : BP3K Bulango Ulu

5.1 Tanaman Pangan

Tabel 5.1.1 Luas Lahan Sawah di Rinci Menurut Jenis Pengairan dan Desa di Kecamatan Bulango Ulu, Tahun 2011

Desa	Irigasi			Tadah Hujan	Pasang Surut	Lainnya	Jumlah
	Teknis	Setengah Teknis	Sederhana				
(1)	(2)	(3)	(4)	(5)	(6)	(7)	(8)
001. Owata	-	-	-	-	-	-	-
002. Mongiilo	-	-	-	-	-	-	-
003. Mongiilo Utara	-	-	-	-	-	-	-
004. Pilolaheya	-	-	-	-	-	-	-
005. Ilomata	-	-	-	-	-	-	-
006. Suka Makmur	-	-	-	8	-	-	8
007. UPT Owata	-	-	-	-	-	-	-
Kecamatan Bulango Ulu	-	-	-	8	-	-	8

Sumber : BP3K Bulango Ulu

PERTANIAN

Tabel 5.1.2 Luas Panen, Produksi dan produktivitas Padi (padi sawah dan padi ladang) Menurut Desa di Kecamatan Bulango Ulu, Tahun 2011

Desa	Padi Sawah			Padi Ladang		
	Luas	Produksi (ton)	Produk tivitas (kuintal/ l/ha)	Luas	Produksi (ton)	Produkti vitas (kuintal/ ha)
	Panen (ha)			Panen (ha)		
(1)	(2)	(3)	(4)	(5)	(6)	(7)
001. Owata	-	-	-	-	-	-
002. Mongiilo	-	-	-	-	-	-
003. Mongiilo Utara	-	-	-	-	-	-
004. Pilolaheya	-	-	-	-	-	-
005. Ilomata	-	-	-	-	-	-
006. Suka Makmur	-	-	-	8	16	2,0
007. UPT Owata	-	-	-	-	-	-
Kecamatan Bulango Ulu	-	-	-	8	16	2,0

Sumber : BP3K Bulango Ulu

Tabel 5.1.3 Luas Panen, Produksi dan produktivitas Jagung dan Kedelai Menurut Desa di Kecamatan Bulango Ulu, Tahun 2011

Desa	Jagung			Kedelai		
	Luas Panen (ha)	Produksi (ton)	Produktivitas (kuintal/ha)	Luas Panen (ha)	Produksi (ton)	Produktivitas (kuintal/ha)
(1)	(2)	(3)	(4)	(5)	(6)	(7)
001. Owata	87	4	4.5	-	-	-
002. Mongiilo	80	4	4.5	-	-	-
003. Mongiilo Utara	100	4	4.5	-	-	-
004. Pilolaheya	60	4	4.5	-	-	-
005. Ilomata	67	4	4.5	-	-	-
006. Suka Makmur	70	4	4.5	-	-	-
007. UPT Owata	30	3,5	4.5	-	-	-
Kecamatan Bulango Ulu	494	27,5	31.5	-	-	-

Sumber : BP3K Bulango Ulu

PERTANIAN

Tabel 5.1.4 Luas Panen, Produksi dan produktivitas Kacang Tanah dan Kacang Hijau Menurut Desa di Kecamatan Bulango Ulu, Tahun 2011

Desa	Kacang Tanah			Kacang Hijau		
	Luas		Produk tivitas (kuinta l/ha)	Luas		Produk tivitas (kuinta l/ha)
	Panen	Produksi		Panen	Produksi	
(1)	(ha) (2)	(ton) (3)	(4)	(ha) (5)	(ton) (6)	(7)
001. Owata	-	-	-	-	-	-
002. Mongiilo	-	-	-	-	-	-
003. Mongiilo Utara	-	-	-	-	-	-
004. Pilolaheya	1	10	1	-	-	-
005. Ilomata	-	-	-	-	-	-
006. Suka Makmur	-	-	-	-	-	-
007. UPT Owata	-	-	-	-	-	-
Kecamatan Bulango Ulu	1	10	1	-	-	-

Sumber : BP3K Bulango Ulu

Tabel 5.1.5 Luas Panen, Produksi dan produktivitas Ubi Kayu dan Ubi Jalar Menurut Desa di Kecamatan Bulango Ulu, Tahun 2011

Desa	Ubi Kayu			Ubi Jalar		
	Luas Panen (ha)	Produksi (ton)	Produktivitas (kuintal/ha)	Luas Panen (ha)	Produksi (ton)	Produktivitas (kuintal/ha)
(1)	(2)	(3)	(4)	(5)	(6)	(7)
001. Owata	-	-	-	-	-	-
002. Mongiilo	-	-	-	-	-	-
003. Mongiilo Utara	-	-	-	-	-	-
004. Pilolaheya	0,50	0,83	0,17	-	-	-
005. Ilomata	-	-	-	-	-	-
006. Suka Makmur	-	-	-	-	-	-
007. UPT Owata	-	-	-	-	-	-
Kecamatan Bulango Ulu	0,50	0,83	0,17	-	-	-

Sumber : BP3K Bulango Ulu

PERTANIAN

Tabel 5.1.6 Luas Panen, Produksi, dan Produktivitas Padi Sawah di Kecamatan Bulango Ulu, 2007-2010

Tahun	Luas Panen (ha)	Produksi (ton)	Produktivitas (kuintal/ha)
(1)	(2)	(3)	(4)
2009	7,65	22,95	5,0
2010	22,0	26,70	8.0
2011	8.0	16.0	2.0

Sumber: BP3K Bulango Ulu

Tabel 5.1.7 Luas Panen, Produksi, dan Produktivitas Jagung di Kecamatan Bulango Ulu, 2009-2011

Tahun	Luas Panen (ha)	Produksi (ton)	Produktivitas (kuintal/ha)
(1)	(2)	(3)	(4)
2009	358	14,3	25,0
2010	782,0	27,5	28.0
2011	494,0	27,5	31.5

Sumber: BP3K Bulango Ulu

PERTANIAN

5.2 Hortikultura

Tabel 5.2.1 Luas Panen Tanaman Sayuran Menurut Desa dan Jenis Sayuran di Kecamatan Bulango Ulu, Tahun 2011

Desa	Bawang Merah	Cabe	Kentang	Kubis	wortel	Petsai	Lainnya
(1)	(2)	(3)	(4)	(5)	(6)	(7)	(8)
001. Owata	-	0.50	-	-	-	-	-
002. Mongiilo	-	2.00	-	-	-	-	-
003. Mongiilo Utara	-	1.00	-	-	-	-	-
004. Pilolaheya	-	-	-	-	-	-	-
005. Ilomata	-	-	-	-	-	-	-
006. Suka Makmur	-	-	-	-	-	-	-
007. UPT Owata	-	-	-	-	-	-	-
Kecamatan Bulango Ulu	-	3.50	-	-	-	-	-

Sumber : BP3K Bulango Ulu

Tabel 5.2.2 Produksi Tanaman Sayuran Menurut Desa dan Jenis Sayuran di Kecamatan Bulango Ulu (ton), Tahun 2011

Desa	Bawang Merah	Cabe	Kentang	Kubis	Wortel	Petsai	Lainnya
(1)	(2)	(3)	(4)	(5)	(6)	(7)	(8)
001. Owata	-	0.05	-	-	-	-	-
002. Mongiilo	-	4.80	-	-	-	-	-
003. Mongiilo Utara	-	-	-	-	-	-	-
004. Pilolaheya	-	0.12	-	-	-	-	-
005. Ilomata	-	-	-	-	-	-	-
006. Suka Makmur	-	-	-	-	-	-	-
007. UPT Owata	-	-	-	-	-	-	-
Kecamatan Bulango Ulu	-	4.97	-	-	-	-	-

Sumber : BP3K Bulango Ulu

PERTANIAN

Tabel 5.2.3 Produksi Buah-buahan Menurut Desa dan Jenis Buah(ton)di Kecamatan Bulango Ulu, Tahun 2011

Desa	Mangga	Durian	Jeruk	Pisang	Pepaya	Nanas	Lainnya
(1)	(2)	(3)	(4)	(5)	(6)	(7)	(8)
001. Owata	2.0	1.0	-	3.0	-	-	-
002. Mongiilo	2.0	0.5	-	1.5	-	-	-
003. Mongiilo Utara	3.0	5.0	-	1.0	-	-	-
004. Pilolaheya	1.5	2.0	-	0.75	-	-	-
005. Ilomata	2.0	3.0	-	1.0	-	-	-
006. Suka Makmur	2.0	3.5	-	1.0	-	-	-
007. UPT Owata	1.0	0.5	-	1.0	-	-	-
Kecamatan Bulango Ulu	13.5	15.5	-	10.25	-	-	-

Sumber : BP3K Bulango Ulu

5.3 Perkebunan

Tabel 5.3.1 Luas Tanaman Perkebunan Menurut Desa dan Jenis Tanaman di Kecamatan Bulango Ulu (ha), Tahun 2011

Desa	Karet	Kelapa	Kelapa Sawit	Kopi	Kakao	Lainnya
(1)	(2)	(3)	(4)	(5)	(7)	(8)
001. Owata	-	55.25	-	-	50	-
002. Mongiilo	-	30.00	-	-	40	-
003. Mongiilo Utara	-	35.00	-	-	15	-
004. Pilolaheya	-	10.00	-	-	10	-
005. Ilomata	-	25.00	-	-	15	-
006. Suka Makmur	-	5.00	-	-	4	-
007. UPT Owata	-	3.00	-	-	4	-
Kecamatan Bulango Ulu	-	163.25	-	-	138	-

Sumber : BP3K Bulango Ulu

PERTANIAN

**Tabel 5.3.2 Produksi Tanaman Perkebunan Menurut
Jenis Tanaman di Kecamatan Bulango Ulu (ton)
Tahun 2011**

Desa	Karet	Kelapa	Kelapa Sawit	Kopi	Kakao	Lainnya
(1)	(2)	(3)	(4)	(5)	(7)	(8)
001. Owata	-	82.875	-	-	30000	-
002. Mongiilo	-	45.000	-	-	24000	-
003. Mongiilo Utara	-	52.500	-	-	9000	-
004. Pilolaheya	-	15.000	-	-	6000	-
005. Ilomata	-	7.500	-	-	2400	-
006. Suka Makmur	-	4.500	-	-	2400	-
007. UPT Owata	-	-	-	-	-	-
Kecamatan Bulango Ulu	-	207.375	-	-	73800	-

Sumber : BP3K Bulango Ulu

Tabel : 5.3.3 Banyaknya Alat-alat Pertanian dirinci per Desa/ Desa Tahun 2011

Desa	Mesin Pengolah Pertanian				
	Traktor Roda Dua (unit)	Traktor Roda Empat (unit)			
		Mini	Sedang	Besar	Zaber
(1)	(2)	(3)	(4)	(5)	(6)
001. Owata	2	-	-	-	-
002. Mongiilo	6	-	-	-	-
003. Mongiilo Utara	6	-	-	-	-
004. Pilolaheya	6	-	-	-	-
005. Ilomata	2	-	-	-	-
006. Suka Makmur	2	-	-	-	-
007. UPT Owata	2	-	-	-	-
Jumlah	26	-	-	-	-

Sumber : BP3K Bulango Ulu

PERTANIAN

Tabel : 5.3.3 Lanjutan

Desa	Mesin Pemberantas Jasad Pengganggu (unit)				
	Hand Sprayer	Knapsack Power Sprayer	Skid Power Sprayer	Swing Fog	Empasan Tikus
(1)	(7)	(8)	(9)	(10)	(11)
001. Owata	7	-	-	-	-
002. Mongiilo	12	-	-	-	-
003. Mongiilo Utara	7	-	-	-	-
004. Pilolaheya	8	-	-	-	-
005. Ilomata	10	-	-	-	-
006. Suka Makmur	10	-	-	-	-
007. UPT Owata	7	-	-	-	-
Jumlah	61	-	-	-	-

Sumber : BP3K Bulango Ulu

Tabel : 5.3.3 Lanjutan

Desa	Pengolah Padi (unit)							
	Perontok	Pengering	Pembersih	Penyosoh	Gil. Padi Kecil	Gil. Padi Besar	RMO Rubber Rol	Pompa Air
	Padi	Padi	Gabah	Beras	(16)	(17)	(18)	(19)
(1)	(12)	(13)	(14)	(15)	(16)	(17)	(18)	(19)
001. Owata	-	-	-	-	-	-	-	-
002. Mongiilo	-	-	-	-	-	-	-	2
003. Mongiilo Utara	-	-	-	-	-	-	-	2
004. Pilolaheya	-	-	-	-	-	-	-	-
005. Ilomata	-	-	-	-	-	-	-	-
006. Suka Makmur	-	-	-	-	-	-	-	-
007. UPT Owata	-	-	-	-	-	-	-	-
Jumlah	-	-	-	-	-	-	-	4

Sumber : BP3K Bulango Ulu

PERTANIAN

5.4 Peternakan

Tabel : 5.4.1 Populasi Ternak Menurut Desa dan Jenis Ternak di Kecamatan Bulango Ulu, Tahun 2011

Desa	Sapi Perah	Sapi Potong	Kerbau	Kuda	Kambing	Domba	Babi
(1)	(2)	(3)	(4)	(5)	(6)	(7)	(8)
001. Owata	-	265	-	-	57	-	-
002. Mongiilo	-	90	-	-	40	-	-
003. Mongiilo Utara	-	230	-	-	40	-	-
004. Pilolaheya	-	125	-	3	5	-	-
005. Ilomata	-	90	-	-	5	-	-
006. Suka Makmur	-	75	-	-	7	-	-
007. UPT Owata	-	60	-	-	10	-	-
Kecamatan Bulango Ulu	-	935	-	3	164	-	-

Sumber : BP3K Bulango Ulu

Tabel 5.4.2 Populasi Unggas Menurut Desa dan Jenis Unggas di Kecamatan Bulango Ulu (ribu ekor), Tahun 2011

Desa	Ayam Kampung	Ayam Petelor	Ayam Pedaging	Itik
(1)	(2)	(3)	(4)	(5)
001. Owata	347	-	-	5
002. Mongiilo	250	-	-	7
003. Mongiilo Utara	198	-	-	10
004. Pilolaheya	675	-	-	10
005. Ilomata	400	-	-	10
006. Suka Makmur	150	-	-	5
007. UPT Owata	70	-	-	15
Kecamatan Bulango Ulu	2090	-	-	62

Sumber : BP3K Bulango Ulu

PERTANIAN

Tabel : 5.4.3 Jumlah Ternak Yang di potong Menurut Desa dan Jenis Ternak di Kecamatan Bulango Ulu (ekor), Tahun 2011

Desa	Sapi	Kerbau	Kuda	Kambing	Domba	Babi
(1)	(2)	(3)	(4)	(5)	(6)	(7)
001. Owata	2	-	-	-	-	-
002. Mongiilo	3	-	-	-	-	-
003. Mongiilo Utara	2	-	-	-	-	-
004. Pilolaheya	-	-	-	-	-	-
005. Ilomata	2	-	-	-	-	-
006. Suka Makmur	2	-	-	-	-	-
007. UPT Owata	1	-	-	-	-	-
Kecamatan Bulango Ulu	12	-	-	-	-	-

Sumber : BP3K Bulango Ulu

5.5 Perikanan

Tabel : 5.5.1 Jumlah Nelayan, Sarana Penangkapan dan Produksi Ikan dirinci per Desa, Tahun 2011

Desa	Nelayan (orang)		Produksi Ikan (ton)			
	Perikanan Laut	Perikanan Darat	Laut	Darat		
				Danau	Tam bak	Ko lam
(1)	(2)	(3)	(4)	(5)	(6)	(7)
001. Owata	-	-	-	-	-	-
002. Mongiilo	-	-	-	-	-	-
003. Mongiilo Utara	-	-	-	-	-	-
004. Pilolaheya	-	-	-	-	-	-
005. Ilomata	-	-	-	-	-	-
006. Suka Makmur	-	-	-	-	-	-
007. UPT Owata	-	-	-	-	-	-
Jumlah	-	-	-	-	-	-

Sumber : BP3K Bulango Ulu

PERTANIAN

Tabel : 5.5.2 Jumlah Perahu/Kapal Menurut Desa dan Jenis Kapal di Kecamatan Bulango Ulu, Tahun 2011

Desa	Perahu Tanpa Motor	Perahu Motor Tempel	Kapal Motor
(1)	(2)	(3)	(4)
001. Owata	-	-	-
002. Mongiilo	-	-	-
003. Mongiilo Utara	-	-	-
004. Pilolaheya	-	-	-
005. Ilomata	-	-	-
006. Suka Makmur	-	-	-
007. UPT Owata	-	-	-
Kecamatan Bulango Ulu	-	-	-

Sumber : BP3K Bulango Ulu



BAB VI

PERINDUSTRIAN DAN ENERGI

<http://knebolangokab.bps.go.id>

Perindustrian dan Energi

6.1 Perindustrian

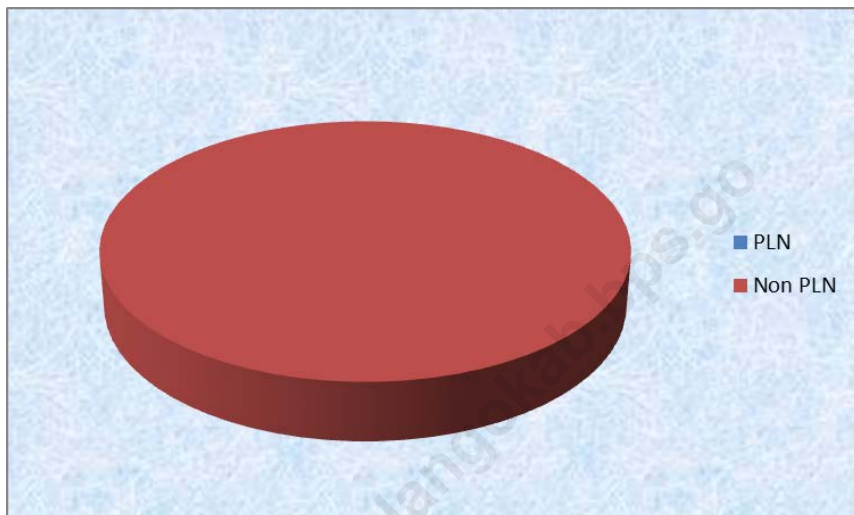
Industri pengolahan adalah suatu kegiatan ekonomi yang melakukan kegiatan mengubah suatu barang dasar secara mekanis, kimia atau dengan tangan sehingga menjadi barang jadi/setengah jadi, dan atau barang yang kurang nilainya menjadi barang yang lebih tinggi nilainya, dan sifatnya lebih dekat kepada pemakai terakhir. Termasuk dalam kegiatan ini adalah jasa industri dan pekerjaan rakitan.

Usaha industri dapat di kategorikan menjadi dua, yaitu perusahaan industri dan industri kerajinan rumah tangga.

6.2 Energi

Sebagian besar kebutuhan listrik di Kecamatan Bulango Ulu di penuhi oleh Generator dan tenaga surya. Sementara untuk kebutuhan air bersih sebagian besar dari mata air.

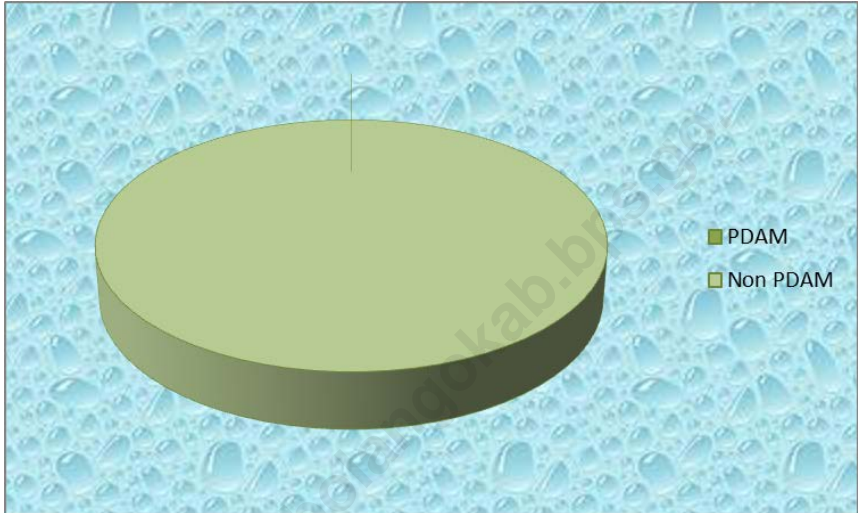
Gambar 6.1 Persentase Pelanggan Listrik PLN dan Non PLN di Kecamatan Bulango Ulu, Tahun 2011



Sumber : Kantor Desa

<http://bonebolangy.com>
id

Gambar 6.2 Persentase Pelanggan Air Bersih yang Menggunakan PDAM dan Non PDAM di Kecamatan Bulango Ulu, Tahun 2011



Sumber : Kantor Desa

PERINDUSTRIAN DAN ENERGI

6.1 Perindustrian

Tabel 6.1.1 Jumlah Unit Usaha Industri Pertanian dan Kehutanan Menurut Jenis/Komoditi Industri dirinci per Desa/ Kelurahan, Tahun 2011

Desa	Peng gorengan/ Pengasinan ikan	Peng-asapan Ikan	Minyak Kelapa	Roti/ Kue Ke ring	Gula Pasir/ Aren	Es Batu
(1)	(2)	(3)	(4)	(5)	(6)	(7)
001. Owata	-	-	-	-	42	-
002. Mongiilo	-	-	20	-	87	-
003. Mongiilo Utara	-	-	5	-	39	-
004. Pilolaheya	-	-	-	-	56	-
005. Ilomata	-	-	-	-	34	-
006. Suka Makmur	-	-	-	-	76	-
007. UPT Owata	-	-	-	-	5	-
Jumlah	-	-	-	-	339	-

Sumber : Kantor Desa

Tabel 6.1.1 Lanjutan

Desa	Es Lilin	Tempe Tahu	Kue Basah	Garam Rakyat	Ger gaji Kayu	Anyaman Rotan & Bambu
(1)	(8)	(9)	(10)	(11)	(12)	(13)
001. Owata	-	-	2	-	-	-
002. Mongiilo	-	-	3	-	-	-
003. Mongiilo Utara	-	-	2	-	-	-
004. Pilolaheya	-	-	2	-	-	-
005. Ilomata	-	-	3	-	-	-
006. Suka Makmur	-	-	2	-	-	-
007. UPT Owata	-	-	1	-	-	-
Jumlah	-	-	15	-	-	-

Sumber : Kantor Desa

PERINDUSTRIAN DAN ENERGI

Tabel 6.1.1 Lanjutan

Desa	Mintu & Mendong	Pembuat Kasur Kasur	Meu bel Kayu	Meub el Rotan	Sapu Kuas DII	Perce takan / Pener bitan foto
(1)	(14)	(15)	(16)	(17)	(18)	(19)
001. Owata	-	-	-	-	-	-
002. Mongiilo	-	-	-	-	-	-
003. Mongiilo Utara	-	-	-	-	-	-
004. Pilolaheya	-	-	-	-	-	-
005. Ilomata	-	-	-	-	-	-
006. Suka Makmur	-	-	-	-	-	-
007. UPT Owata	-	-	-	-	-	-
Jumlah	-	-	-	-	-	-

Sumber : Kantor Desa

Tabel 6.1.1 Lanjutan

Desa	Sapu Ijuk DII	Ukiran dari kayu	Polish Rotan	Pengeri ngan tem bakau	Mol ding	Ko piah Belud ru
(1)	(20)	(21)	(22)	(23)	(24)	(25)
001. Owata	-	-	-	-	-	-
002. Mongiilo	-	-	-	-	-	-
003. Mongiilo Utara	-	-	-	-	-	-
004. Pilolaheya	-	-	-	-	-	-
005. Ilomata	-	-	-	-	-	-
006. Suka Makmur	-	-	-	-	-	-
007. UPT Owata	-	-	-	-	-	-
Jumlah	-	-	-	-	-	-

Sumber : Kantor Desa

PERINDUSTRIAN DAN ENERGI

**Tabel 6.1.2 Jumlah Unit Usaha Aneka Industri Menurut Jenis/
Komoditi dirinci per Desa, Tahun 2011**

Desa	Bordir Spray/ Taplak Meja	Jala Ikan	Pakaian Jadi	Sulaman Krawang	Sulaman Bordir	Kris tik
	(Konveksi)					
(1)	(2)	(3)	(4)	(5)	(6)	(7)
001. Owata	-	-	-	-	-	-
002. Mongiilo	-	-	-	-	-	-
003. Mongiilo Utara	-	-	-	-	-	-
004. Pilolaheya	-	-	-	-	-	-
005. Ilomata	-	-	-	-	-	-
006. Suka Makmur	-	-	-	-	-	-
007. UPT Owata	-	-	-	-	-	-
Jumlah	-	-	-	-	-	-

Sumber : Kantor Desa

Tabel 6.1.2 Lanjutan

Desa	Jahit Pakaian	Reparasi Mobil	Reparasi Sepeda Motor	Reparasi Sepeda	Reparasi & Pembuat Bendi
(1)	(8)	(9)	(10)	(11)	(12)
001. Owata	-	-	-	-	-
002. Mongiilo	-	-	-	-	-
003. Mongiilo Utara	-	-	-	-	-
004. Pilolaheya	-	-	-	-	-
005. Ilomata	-	-	-	-	-
006. Suka Makmur	-	-	-	-	-
007. UPT Owata	-	-	-	-	-
Jumlah	-	-	-	-	-

Sumber : Kantor Desa

PERINDUSTRIAN DAN ENERGI

Tabel 6.1.2 Lanjutan

Desa	Tambal Ban	Cup Salon	Reparasi Jam, Radio TV	Reparasi Sepatu	Las Listrik Karbit
(1)	(13)	(14)	(15)	(16)	(17)
001. Owata	1	-	-	-	-
002. Mongiilo	2	-	-	-	-
003. Mongiilo Utara	1	-	-	-	-
004. Pilolaheya	-	-	-	-	-
005. Ilomata	-	-	-	-	-
006. Suka Makmur	-	-	-	-	-
007. UPT Owata	-	-	-	-	-
Jumlah	4	-	-	-	-

Sumber : Kantor Desa

Tabel 6.1.3 Jumlah Unit Usaha Industri Logam, Mesin dan Kimia Menurut Jenis/Komoditi dirinci per Desa Tahun 2011

Desa	Foto Studik	Vulkansir Ban	Pembuat Kapur	Barang dari Semen	Batu-batu	Gen ting	Pemimpil Jagung
(1)	(2)	(3)	(4)	(5)	(6)	(7)	(8)
001. Owata	-	-	-	-	-	-	-
002. Mongiilo	-	-	-	-	1	-	6
003. Mongiilo Utara	-	-	-	-	-	-	8
004. Pilolaheya	-	-	-	-	-	-	-
005. Ilomata	-	-	-	-	-	-	2
006. Suka Makmur	-	-	-	-	-	-	-
007. UPT Owata	-	-	-	-	-	-	-
Jumlah	-	-	-	-	-	-	-

Sumber : Kantor Desa

PERINDUSTRIAN DAN ENERGI

6.2 Energi

Tabel 6.2.1 Jumlah Rumah Tangga yang Menggunakan Alat Penerangan dan Sumber Air Minum dirinci per Desa Tahun 2011

Desa	Alat Penerangan	
	Listrik (Generator)	Lampu btl/ Aladin
(1)	(2)	(3)
001. Owata	37	132
002. Mongiilo	79	129
003. Mongiilo Utara	69	55
004. Pilolaheya	11	88
005. Ilomata	37	67
006. Suka Makmur	17	81
007. UPT Owata	32	33
Jumlah	291	585

Sumber : Kantor Desa

Tabel 6.2.1 Lanjutan

Desa	Sumber Air Minum					
	PAM	Pompa	Sumur Perigi	Mata Air	Sungai Danau	Air Hujan
(1)	(4)	(5)	(6)	(7)	(8)	(9)
001. Owata	-	-	32	48	100	-
002. Mongiilo	-	-	50	108	35	-
003. Mongiilo Utara	-	-	38	26	71	-
004. Pilolaheya	-	-	13	23	59	-
005. Ilomata	-	-	6	102	-	-
006. Suka Makmur	-	-	14	72	6	-
007. UPT Owata	-	-	-	41	32	-
Jumlah	-	-	153	420	303	-

Sumber : Kantor Desa

PERINDUSTRIAN DAN ENERGI

Tabel 6.2.2 Jumlah Pelanggan Listrik dan Air Ledeng dirinci per Desa, Tahun 2011

Desa	Pelanggan Listrik		Pelanggan Air Bersih	
	PLN	Non PLN	PDAM	Non PDAM
(1)	(2)	(3)	(4)	(5)
001. Owata	-	37	-	48
002. Mongiilo	-	79	-	108
003. Mongiilo Utara	-	69	-	26
004. Pilolaheya	-	11	-	23
005. Ilomata	-	37	-	102
006. Suka Makmur	-	17	-	72
007. UPT Owata	-	32	-	41
Jumlah	-	291	-	420

Sumber : Kantor Desa

**Tabel 6.2.3 Jumlah Rumah Tangga Usaha Penggalian/
Pertambangan Rakyat dirinci per Desa, Tahun 2011**

Desa	Emas	Pasir	Tanah	Kerikil	Batu Karang	Batu Gunung
(1)	(2)	(3)	(4)	(5)	(6)	(7)
001. Owata			-	-	-	-
002. Mongiilo		14	-	8	-	-
003. Mongiilo Utara			-	-	-	-
004. Pilolaheya			-	-	-	-
005. Ilomata			-	-	-	-
006. Suka Makmur			-	-	-	-
007. UPT Owata			-	-	-	-
Jumlah		14	-	8	-	-

Sumber : Kantor Desa



BAB VII

PERDAGANGAN DAN HARGA

<http://knebolangokah.bps.go.id>

Perdagangan dan Harga

7.1 Perdagangan

Jumlah sarana perdagangan barang dan jasa di Kecamatan Bulango Ulu dari tahun ke tahun mengalami kenaikan yang cukup. Jumlah sarana perdagangan yang lebih banyak yaitu kios maupun warung.

Pasar yang merupakan tempat berlangsungnya transaksi jual beli masyarakat, dimana di Kecamatan Bulango Ulu memiliki pasar walaupun belum memadai.

7.2 Harga

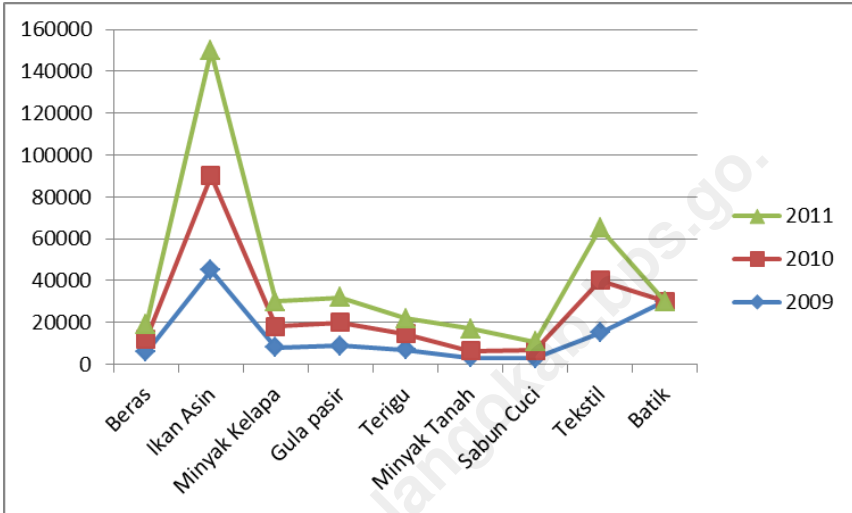
Perkembangan harga-harga berbagai komoditi yang ada di Kecamatan Bulango Ulu pada tahun 2011 tidak terlalu menunjukkan fluktuasi yang signifikan jika di bandingkan dengan tahun 2010.

Keadaan harga – harga barang sembilan bahan pokok pada tahun 2011 tidak terlalu berbeda dengan keadaan tahun 2010. Sebagian besar mengalami kenaikan yang wajar, sebagian barang lainnya stabil.

Kenaikan harga yang cukup signifikan terjadi pada harga minyak tanah yang mengalami kenaikan hingga mencapai 30,47 %. Hal ini di sebabkan karena adanya konversi minyak tanah ke gas.

PERDAGANGAN DAN HARGA

Gambar 7 Rata-rata harga 9 (Sembilan) Bahan Pokok Tahun 2009 – 2011 (Rupiah)



Sumber : Pasar Kamis Tapa

**Tabel : 7.1 Jumlah Sarana Perdagangan dirinci per Desa,
Tahun 2011**

Desa	Pasar			
	Hewan	Ikan (TPI)	Ada Bangunan	Tanpa Bangunan
(1)	(2)	(3)	(4)	(5)
001. Owata	-	-	1	-
002. Mongiilo	-	-	-	1
003. Mongiilo Utara	-	-	-	-
004. Pilolaheya	-	-	-	-
005. Ilomata	-	-	-	-
006. Suka Makmur	-	-	-	-
007. UPT Owata	-	-	-	-
Jumlah	-	-	1	1

Sumber : Kantor Desa

PERDAGANGAN DAN HARGA

Tabel 7.1 Lanjutan

Desa	Toko	Kios	Warung	Rumah Makan
(1)	(6)	(7)	(8)	(9)
001. Owata	-	4	2	-
002. Mongiilo	-	15	2	-
003. Mongiilo Utara	-	7	1	-
004. Pilolaheya	-	2	1	-
005. Ilomata	-	2	1	-
006. Suka Makmur	-	3	3	-
007. UPT Owata	-	4	-	-
Jumlah	-	37	10	-

Sumber : Kantor Desa

Tabel 7.2 Rata-rata harga 9 (Sembilan) Bahan Pokok Tahun 2006 – 2011 (Rupiah)

Jenis Bahan Pokok	Satuan	2006	2007	2008	2009	2010	2011
(1)	(2)	(3)	(4)	(5)	(6)	(7)	(8)
1. Beras	Kg	5000	5000	5000	6000	6000	7000
2. Ikan Asin	Kg	45000	45000	45000	45000	45000	60000
3. Minyak Kelapa	Botol	6000	8000	8000	8000	10000	12000
4. Gula pasir	Kg	6200	6200	6200	9000	11000	12000
5. Terigu	Kg	4500	4500	4500	7000	7500	7500
6. Minyak Tanah	Liter	2600	2600	2600	3200	3200	10500
7. Sabun Cuci	Bks	2800	2800	2800	2800	4000	4000
8. Tekstil	M	10000	10000	10000	15000	25000	25000
9. Batik	Lbr	25000	25000	25000	30000	30000	30000

Sumber : Kantor Desa

<http://bonebolangokab.bps.go.id>



BAB VIII

TRANSPORTASI DAN KOMNIKASI

Transportasi dan Komunikasi

Transportasi

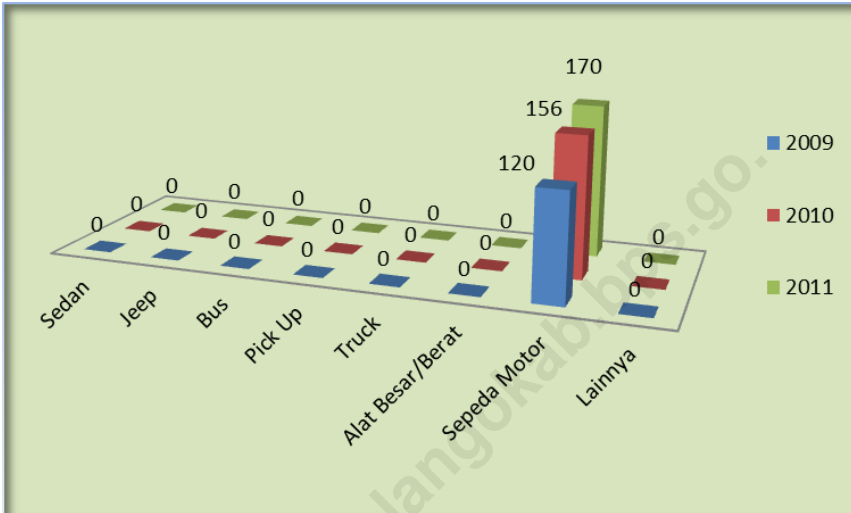
Dalam pembangunan ekonomi suatu daerah, peran sektor transportasi dan komunikasi mutlak diperlukan untuk membuka hubungan dengan kecamatan lain dan untuk menjamin kelancaran distribusi komoditas perdagangan antar daerah.

Jalan merupakan prasarana pengangkutan darat yang penting untuk mendukung kegiatan perekonomian masyarakat. Status jalan menurut kewenangan dan sumber pembiayaannya dapat dibedakan menjadi tiga kelompok, yaitu jalan negara, jalan provinsi dan jalan kabupaten. Jika dicermati ada menurut jenis permukaan dan kondisi jalan.

Komunikasi

Sarana Komunikasi yang ada di Kecamatan Bulango Ulu meliputi TV, Radio dan Parabola.

Gambar 8 Banyaknya Kendaraan Bermotor Menurut Jenis Kendaraan di Kecamatan Bulango Ulu (Unit), Tahun 2009-2011



Sumber : Kantor Desa

8.1 Transportasi

**Tabel : 8.1.1 Panjang Jalan Menurut Pemerintahan
Yang Berwewenang di Kecamatan Bulango Ulu (Km)
Tahun 2009-2011**

Jenis Jalan	2009	2010	2011
(1)	(2)	(3)	(4)
Jalan Negara	26	26	26
Jalan Provinsi	1	1	1
Jalan Kabupaten	7	7	7
Jumlah	34	34	34

Sumber : Kantor Desa

TRANSPORTASI DAN KOMUNIKASI

**Tabel 8.1.2 Panjang Jalan Menurut Jenis Permukaan
di Kecamatan Bulango Ulu (Km), Tahun 2009-2011**

Jenis Permukaan	2009	2010	2011
(1)	(2)	(3)	(4)
Diaspal	-	-	-
Kerikil	11	11	11
Tanah	23	23	23
Lainnya	-	-	-
Jumlah	34	34	34

Sumber : Kantor Desa

**Tabel 8.1.3 Panjang Jalan Menurut Kondisi Jalan
di Kecamatan Bulango Ulu (km), Tahun 2009-2011**

Kondisi Jalan	2009	2010	2011
(1)	(2)	(3)	(4)
Baik	-	-	-
Sedang	2	2	2
Rusak	20	20	20
Rusak Berat	12	12	12
Jumlah	34	34	34

Sumber : Kantor Desa

TRANSPORTASI DAN KOMUNIKASI

Tabel 8.1.4 Banyaknya Kendaraan Bermotor Menurut Jenis Kendaraan di Kecamatan Bulango Ulu (Unit), Tahun 2009-2011

Jenis Kendaraan	2009	2010	2011
(1)	(2)	(3)	(4)
Sedan	0	0	0
Jeep	0	0	0
Bus	0	0	0
Pick Up	0	0	0
Truck	0	0	0
Alat Besar/Berat	0	0	0
Sepeda Motor	120	156	170
Lainnya	0	0	0
Jumlah	120	156	170

Sumber : Kantor Desa

8.2 Komunikasi

Tabel 8.2.1 Jumlah Sarana Telekomunikasi dirinci per Desa, Tahun 2011

Desa	Telepon	TV	Parabola	Radio	SSB
(1)	(2)	(3)	(4)	(5)	(6)
001. Owata	-	12	8	32	-
002. Mongiilo	-	19	15	58	-
003. Mongiilo Utara	-	17	8	24	-
004. Pilolaheya	-	7	3	33	-
005. Ilomata	-	9	5	27	-
006. Suka Makmur	-	12	8	59	-
007. UPT Owata	-	12	6	23	-
Jumlah	-	88	53	254	-

Sumber : Kantor Desa

TRANSPORTASI DAN KOMUNIKASI

Tabel 8.2.1 Lanjutan

Desa	ATP	Bangunan	
		Kantor Pos	Telkom
(1)	(7)	(8)	(9)
001. Owata	-	-	-
002. Mongiilo	-	-	-
003. Mongiilo Utara	-	-	-
004. Pilolaheya	-	-	-
005. Ilomata	-	-	-
006. Suka Makmur	-	-	-
007. UPT Owata	-	-	-
Jumlah	-	-	-

Sumber : Kantor Desa



BAB IX

KEUANGAN

<http://bonebolangokab.bps.go.id>

Keuangan

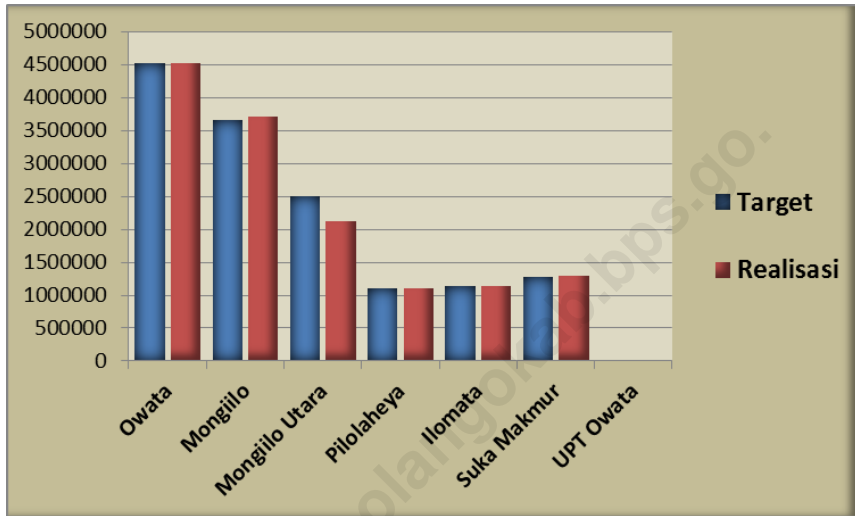
Keuangan

Pajak Bumi dan Bangunan (PBB) adalah salah satu jenis pajak yang dikelola oleh Direktorat Pajak (DJP) selain Pajak Penghasilan (PPH), Pajak Pertambahan Nilai (PPN), Bea Materai (BM) dan Bea Perolehan Hak Atas Tanah dan atau Bangunan (BPHTB). PBB adalah termasuk jenis pajak objektif, di mana yang lebih ditekankan dalam pengenaan pajak ini adalah pada objeknya. Hal ini dapat kita lihat dari susunan pasal dalam Undang-undang Nomor 12 Tahun 1985 dan perubahannya yang menempatkan pasal tentang objek pajak lebih dahulu daripada subjeknya.

PBB merupakan salah satu sumber pendapatan daerah yang ikut berperan dalam pelaksanaan pembangunan. Selama tahun 2011, jumlah PBB yang berhasil dihimpun dari masyarakat di Kecamatan Bulango Ulu sebesar Rp. 13.874.253,-, atau 97,77 persen dari target yang telah ditetapkan. Adapun Desa dengan perolehan pajak terbesar adalah Desa Owata sebesar Rp. 4.514.380,- . Sedangkan Desa dengan perolehan Pajak terkecil adalah Desa Pilolaheya sebesar Rp. 1.108.245,-.

KEUANGAN

Gambar 9 Target dan Realisasi Penerimaan Pajak Bumi dan Bangunan (PBB) Menurut Kelurahan di Kecamatan Bulango Ulu, Tahun 2011



Sumber : DPPKAD Kab. Bone Bolango

Tabel : 9.1 Jumlah Koperasi Menurut Jenis Koperasi dan Desa di Kecamatan Bulango Ulu Tahun 2011

Kelurahan	Jenis Koperasi						Jumlah
	KUD	KPN	KOPKAR	KOPPAS	KOPWAN	Lainnya	
(1)	(2)	(3)	(4)	(5)	(6)	(7)	(8)
001. Owata	-	-	-	-	-	-	-
002. Mongiilo	-	-	-	-	-	-	-
003. Mongiilo Utara	-	-	-	-	-	-	-
004. Pilolaheya	-	-	-	-	-	-	-
005. Ilomata	-	-	-	-	-	-	-
006. Suka Makmur	-	-	-	-	-	-	-
007. UPT Owata	-	-	-	-	-	-	-
Kecamatan Bulango Ulu	-	-	-	-	-	-	-

Sumber : Kantor Desa

KEUANGAN

Tabel 9.2 Target dan Realisasi Penerimaan Pajak Bumi dan Bangunan (PBB) Menurut Desa di Kecamatan Bulango Ulu, Tahun 2011

Kelurahan	Target	Realisasi	Persentase
(1)	(2)	(3)	(4)
001. Owata	4514380	4514380	100,00
002. Mongiilo	3658411	3710411	101,42
003. Mongiilo Utara	2494961	2111473	84,63
004. Pilolaheya	1108245	1108245	100,00
005. Ilomata	1132302	1132302	100,00
006. Suka Makmur	1281932	1297442	101,00
007. UPT Owata	*	*	*
Kecamatan Bulango Ulu	14190231	13874253	97,77

Catatan : * Masih gabung dengan Desa Induk (Owata)

Sumber : DPPKAD Kab. Bone Bolango

DATA

MENCERDASKAN BANGSA

<http://bonebolango.go.id>



BPS KABUPATEN BONE BOLANGO
Jl. By Pass Desa Moutong, Kecamatan Tilongkabila