

**Kecamatan
SOLOKURO
DALAM ANGKA**

2017



**BADAN PUSAT STATISTIK
KABUPATEN LAMONGAN**

Kecamatan
SOLOKURO
DALAM ANGKA

2017



Kecamatan Solokuro Dalam Angka 2017

ISSN: -

No. Publikasi : 35240.1702

Katalog : 1102001.3524.240

Ukuran Buku : 14,8 cm x 21 cm

Jumlah Halaman : xviii + 157 halaman

Naskah:

Badan Pusat Statistik Kabupaten Lamongan

Gambar Sampul oleh :

Badan Pusat Statistik Kabupaten Lamongan

Ilustrasi Sampul :

Panen Jagung

Sumber Gambar :

<http://jelajah-nesia.blogspot.com>

Diterbitkan oleh :

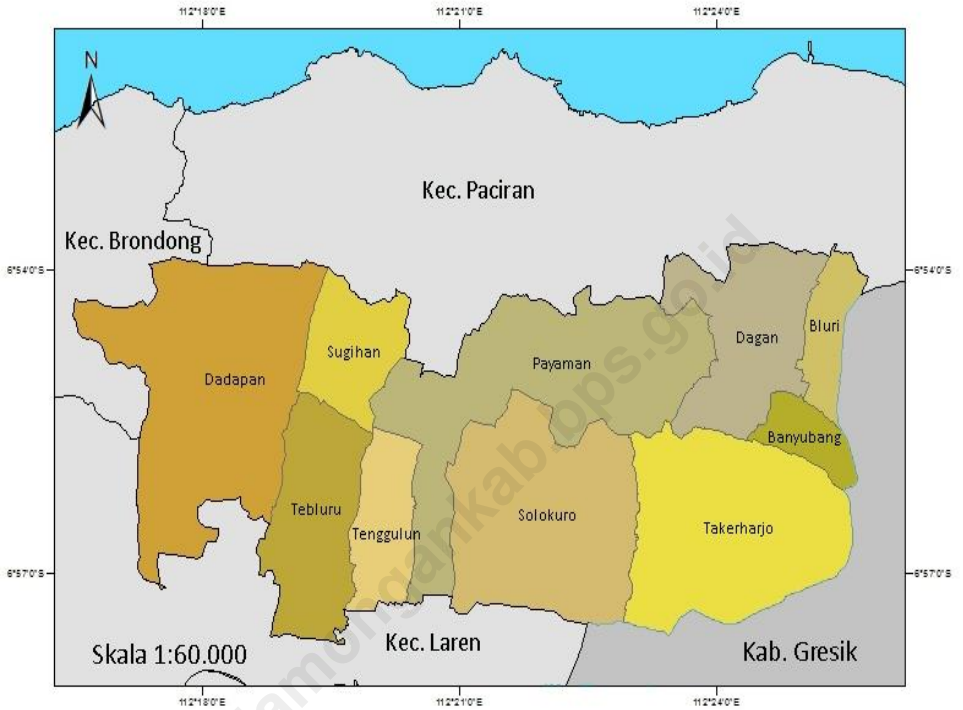
© BPS Kabupaten Lamongan

Dicetak oleh :

CV. Azka Putra Pratama Surabaya

Dilarang mengumumkan, mendistribusikan, mengomunikasikan, dan/atau mengandakan sebagian atau seluruh isi buku ini untuk tujuan komersial tanpa izin tertulis dari Badan Pusat Statistik.

PETA WILAYAH KECAMATAN SOLOKURO



**KEPALA BADAN PUSAT STATISTIK
KABUPATEN LAMONGAN**



Sri Kadarwati, S.S.i., M.T.



KATA SAMBUTAN

Puji syukur kami panjatkan ke hadirat Allah SWT atas terbitnya buku “KECAMATAN SOLOKURO DALAM ANGKA TAHUN 2017”. Buku ini merupakan kumpulan data yang berisi mengenai kondisi geografis, pemerintahan, penduduk, sosial, pertanian dan potensi ekonomi wilayah Kecamatan Solokuro.

Data yang disajikan bersumber dari kompilasi dinas/instansi terkait yang ada di wilayah Kecamatan Solokuro.

Harapan kami publikasi ini bermanfaat bagi para konsumen data, utamanya pemerintah daerah sebagai bahan perencanaan dan evaluasi hasil-hasil pembangunan.

Ucapan terima kasih kami sampaikan kepada semua pihak yang turut membantu, sehingga memungkinkan buku ini dapat terbit pada waktu yang telah ditetapkan.

Lamongan, Agustus 2017
Kepala BPS Kabupaten Lamongan

Sri Kadarwati, S.S.i,M.T

NO TABLE OF CONTENTS ENTRIES FOUND.

DAFTAR ISI

	<i>Hal.</i>
Peta Administrasi Kecamatan Solokuro.....	iv
Kata Sambutan Kepala BPS Kabupaten Lamongan.....	vi
Daftar Isi.....	vii
Daftar Tabel.....	viii
Daftar	xvi
Gambar.....	xvii
Penjelasan	xvii
Umum.....	1
Geografi dan Iklim.....	12
Pemerintahan.....	27
Penduduk.....	54
Sosial.....	104
Pertanian.....	124
Industri.....	130
Perdagangan.....	140
Transportasi dan Komunikasi.....	149
Ekonomi.....	149

DAFTAR TABEL

Tabel	Uraian	Hal.
(1)	(2)	(3)
1 GEOGRAFI DAN IKLIM		
	Ulasan.....	2
1.1.1	Luas Wilayah Menurut Desa Di Kecamatan Solokuro, 2016.....	4
1.1.2	Tinggi Wilayah di Atas Permukaan Laut (DPL) Menurut Desa Di Kecamatan Solokuro, 2016.....	5
1.1.3	Jarak dari Desa ke Ibukota Kecamatan dan Ibukota Di Kecamatan Solokuro, 2016.....	6
1.1.4	Jarak Antar Desa/Kelurahan (Km) Di Kecamatan Solokuro, 2016.....	7
1.1.5	Koordinat Kantor Desa/Kelurahan Di Kecamatan Solokuro, 2016.....	8
1.2.1	Jumlah Hari Hujan dan Curah Hujan Di Kecamatan Solokuro, 2016.....	9
1.2.2	Perkembangan Hari Hujan Di Kecamatan Solokuro, 2012 - 2016.....	10
1.2.3	Perkembangan Curah Hujan Di Kecamatan Solokuro, 2012 - 2016.....	11
2 PEMERINTAHAN		
	Ulasan.....	13
2.1	Nama Camat Solokuro di Kecamatan Solokuro, 1993 - 2016.....	15

Tabel	Uraian	Hal.
(1)	(2)	(3)
2.2	Nama Kepala Desa/Lurah dan Sekretaris Desa/Kelurahan Di Kecamatan Solokuro, 2016.....	16
2.3	Desa/Kelurahan menurut Status Hukum Di Kecamatan Solokuro, 2016.....	17
2.4	Desa menurut Kategori LPM dan Tingkat Perkembangan Di Kecamatan Solokuro, 2016.....	18
2.5	Jumlah Dusun, Lingkungan dan Tempat Kantor Desa/Kel Di Kecamatan Solokuro, 2016.....	19
2.6	Jumlah Dusun, Rukun Warga, dan Rukun Tetangga Di Kecamatan Solokuro, 2016.....	20
2.7	Jumlah Rukun Warga, dan Rukun Tetangga Menurut Dusun Di Kecamatan Solokuro, 2016.....	21
2.8	Jumlah Perangkat Desa menurut Jenis Jabatan dan Pend Di Kecamatan Solokuro, 2016.....	22
2.9	Jumlah anggota BPD dan Linmas Di Kecamatan Solokuro, 2016.....	23
2.10	Jumlah Anggota BPD Menurut Pendidikan Di Kecamatan Solokuro, 2016.....	24
2.11	Pegawai Kantor Camat menurut Pendidikan dan Jenis Kelamin Di Kecamatan Solokuro, 2016.....	25
2.12	Pegawai Kantor Camat menurut Gol Ruang dan Jenis Kelamin Di Kecamatan Solokuro, 2016.....	26

Tabel	Uraian	Hal.
(1)	(2)	(3)

3 PENDUDUK

	Ulasan.....	28
3.1.1	Jumlah Penduduk menurut Jenis Kelamin Di Kecamatan Solokuro, 2016.....	30
3.1.2	Jumlah Penduduk yang Lahir menurut Jenis Kelamin Di Kecamatan Solokuro, 2016.....	31
3.1.3	Jumlah Penduduk yang Mati menurut Jenis Kelamin Di Kecamatan Solokuro, 2016.....	32
3.1.4	Jumlah Penduduk yang Datang menurut Jenis Kelamin Di Kecamatan Solokuro, 2016.....	33
3.1.5	Jumlah Penduduk yang Pindah menurut Jenis Kelamin Di Kecamatan Solokuro, 2016.....	34
3.1.6	Jumlah Penduduk, Rumah Tangga dan Kepadatan Di Kecamatan Solokuro, 2016.....	35
3.1.7	Penduduk menurut Kewarganegaraan Di Kecamatan Solokuro, 2016.....	36
3.1.8	Perkembangan Jumlah Penduduk Di Kecamatan Solokuro, 2012 - 2016.....	37
3.1.9	Perkembangan Pertumbuhan Penduduk Di Kecamatan Solokuro, 2012 - 2016.....	38
3.1.10	Perkembangan Kepadatan Penduduk (Jiwa/Km2) Di Kecamatan Solokuro, 2012 - 2016.....	39
3.1.11	Penduduk menurut Kelompok Umur Di Kecamatan Solokuro, 2016.....	40

Tabel	Uraian	Hal.
(1)	(2)	(3)
3.1.12	Penduduk Laki-Laki menurut Kelompok Umur Di Kecamatan Solokuro, 2016.....	43
3.1.13	Penduduk Perempuan menurut Kelompok Umur Di Kecamatan Solokuro, 2016.....	46
3.1.14	Penduduk yang Wajib Memiliki KTP menurut Jenis Kelamin Di Kecamatan Solokuro, 2016.....	49
3.1.15	Penduduk yang telah Memiliki KTP menurut Jenis Kelamin Di Kecamatan Solokuro, 2016.....	50
3.2.1	Jumlah Penduduk Menurut Desa dan Lapangan Usaha Di Kecamatan Solokuro, 2016.....	51
4 SOSIAL		
	Ulasan.....	55
4.1.1	Jumlah Sekolah, Murid, Guru dan Rasio Murid-Guru TK Negeri Di Kecamatan Solokuro, 2016.....	57
4.1.2	Jumlah Sekolah, Murid, Guru dan Rasio Murid-Guru TK Swasta Di Kecamatan Solokuro, 2016.....	59
4.1.3	Jumlah Sekolah, Murid, Guru dan Rasio Murid-Guru RA Negeri Di Kecamatan Solokuro, 2016.....	61
4.1.4	Jumlah Sekolah, Murid, Guru dan Rasio Murid-Guru RA Swasta Di Kecamatan Solokuro, 2016.....	63
4.1.5	Jumlah Sekolah, Murid, Guru dan Rasio Murid-Guru SD Negeri Di Kecamatan Solokuro, 2016.....	65
4.1.6	Jumlah Sekolah, Murid, Guru dan Rasio Murid-Guru SD Swasta Di Kecamatan Solokuro, 2016.....	67

Tabel	Uraian	Hal.
(1)	(2)	(3)
4.1.7	Jumlah Sekolah, Murid, Guru dan Rasio Murid-Guru MI Negeri Di Kecamatan Solokuro, 2016.....	69
4.1.8	Jumlah Sekolah, Murid, Guru dan Rasio Murid-Guru MI Swasta Di Kecamatan Solokuro, 2016.....	71
4.1.9	Jumlah Sekolah, Murid, Guru dan Rasio Murid-Guru SMP Negeri Di Kecamatan Solokuro, 2016.....	73
4.1.10	Jumlah Sekolah, Murid, Guru dan Rasio Murid-Guru SMP Swasta Di Kecamatan Solokuro, 2016.....	75
4.1.11	Jumlah Sekolah, Murid, Guru dan Rasio Murid-Guru MTs Negeri Di Kecamatan Solokuro, 2016.....	77
4.1.12	Jumlah Sekolah, Murid, Guru dan Rasio Murid-Guru MTs Swasta Di Kecamatan Solokuro, 2016.....	79
4.1.13	Jumlah Sekolah, Murid, Guru dan Rasio Murid-Guru SMA Negeri Di Kecamatan Solokuro, 2016.....	81
4.1.14	Jumlah Sekolah, Murid, Guru dan Rasio Murid-Guru SMA Swasta Di Kecamatan Solokuro, 2016.....	83
4.1.15	Jumlah Sekolah, Murid, Guru dan Rasio Murid-Guru MA Negeri Di Kecamatan Solokuro, 2016.....	85
4.1.16	Jumlah Sekolah, Murid, Guru dan Rasio Murid-Guru MA Swasta Di Kecamatan Solokuro, 2016.....	87
4.1.17	Jumlah Sekolah, Murid, Guru dan Rasio Murid-Guru SMK Negeri Di Kecamatan Solokuro, 2016.....	89
4.1.18	Jumlah Sekolah, Murid, Guru dan Rasio Murid-Guru SMK Swasta Di Kecamatan Solokuro, 2016.....	91
4.1.19	Jumlah Pondok Pesantren, Santri dan Ustadz Di Kecamatan Solokuro, 2016.....	93

Tabel	Uraian	Hal.
(1)	(2)	(3)
4.1.20	Jumlah Fasilitas Olahraga Menurut Desa dan Jenis Olahraga Di Kecamatan Solokuro, 2016.....	94
4.2.1	Jumlah Fasilitas Kesehatan Menurut Desa Di Kecamatan Solokuro, 2016.....	96
4.2.2	Jumlah Tenaga Kesehatan Menurut Desa Di Kecamatan Solokuro, 2016.....	98
4.2.3	Jumlah Wanita Usia Subur (15-49 Th) Dan Pasangan Usia Subur Di Kecamatan Solokuro, 2016.....	99
4.2.4	Jumlah Peserta KB Aktif menurut Alat Kontrasepsi Di Kecamatan Solokuro, 2016.....	100
4.3.1	Jumlah Penduduk Menurut Agama Di Kecamatan Solokuro, 2016.....	101
4.3.2	Jumlah Tempat Peribadatan Di Kecamatan Solokuro, 2016.....	102
4.3.3	Nikah, Talak, Cerai, dan Rujuk Di Kecamatan Solokuro, 2016.....	103
5 PERTANIAN		
	Ulasan.....	105
5.1.1	Luas Wilayah Menurut Jenis Penggunaan Lahan Di Kecamatan Solokuro, 2016.....	107
5.1.2	Luas Wilayah Menurut Jenis Penggunaan Lahan Di Kecamatan Solokuro, 2016.....	109
5.1.3	Luas Panen, Produksi dan Produktivitas Padi Di Kecamatan Solokuro, 2016.....	110

Tabel	Uraian	Hal.
(1)	(2)	(3)
5.1.4	Luas Panen, Produksi dan Produktivitas Jagung Di Kecamatan Solokuro, 2016.....	111
5.1.5	Luas Panen, Produksi dan Produktivitas Kacang Tanah Di Kecamatan Solokuro, 2016.....	112
5.1.6	Luas Panen, Produksi dan Produktivitas Ubi Kayu Di Kecamatan Solokuro, 2016.....	113
5.1.7	Luas Panen, Produksi dan Produktivitas Kacang Hijau Di Kecamatan Solokuro, 2016.....	114
5.1.8	Luas Panen, Produksi dan Produktivitas Kedelai Di Kecamatan Solokuro, 2016.....	115
5.1.9	Luas Panen, Produksi dan Produktivitas Sayuran Cabe Di Kecamatan Solokuro, 2016.....	116
5.1.10	Luas Panen, Produksi dan Produktivitas Buah Rambutan Di Kecamatan Solokuro, 2016.....	117
5.1.11	Luas Panen, Produksi dan Produktivitas Tanaman Tebu Di Kecamatan Solokuro, 2016.....	118
5.1.12	Luas Panen, Produksi dan Produktivitas Perikanan Di Kecamatan Solokuro, 2016.....	119
5.2.1	Jumlah Kelompok Tani Di Kecamatan Solokuro, 2016.....	120
5.2.2	Jumlah Alat-alat Pertanian Di Kecamatan Solokuro, 2016.....	121
5.3.1	Populasi Ternak Besar dan Kecil Di Kecamatan Solokuro, 2016.....	122

Tabel	Uraian	Hal.
(1)	(2)	(3)
5.3.2	Populasi Ternak Unggas Di Kecamatan Solokuro, 2016.....	123
6 INDUSTRI		
	Ulasan.....	125
6.1	Jumlah Industri menurut Jenis Di Kecamatan Solokuro, 2016.....	127
6.2	Jumlah Industri Kecil dan Kerajinan Rumah Tangga Di Kecamatan Solokuro, 2016.....	128
7 PERDAGANGAN		
	Ulasan.....	131
7.1	Banyaknya Pedagang Menurut Desa Di Kecamatan Solokuro, 2016.....	133
7.2	Banyaknya Sarana Perdagangan Menurut Jenisnya Di Kecamatan Solokuro, 2016.....	134
7.3	Jumlah Toko dan PKL Di Kecamatan Solokuro, 2016.....	136
7.4	Jumlah Usaha Jasa Perseorangan Di Kecamatan Solokuro, 2016.....	137
7.5	Jumlah Usaha Persewaan, Agen Perjalanan dan Fotocopy Di Kecamatan Solokuro, 2016.....	138
7.6	Jumlah Usaha Jasa Perseorangan Di Kecamatan Solokuro, 2016.....	139

Tabel	Uraian	Hal.
(1)	(2)	(3)
8 TRANSPORTASI DAN KOMUNIKASI		
	Ulasan.....	141
8.1.1	Jarak Desa/Kelurahan Ke Fasilitas Umum (Km) Di Kecamatan Solokuro, 2016.....	143
8.1.2	Daftar Panjang Jalan Desa (Km) menurut Jenis Jalan Di Kecamatan Solokuro, 2016.....	144
8.1.3	Ruas Jalan Poros Desa Di Kecamatan Solokuro, 2016.....	145
8.2.1	Jumlah Angkutan dan Penunjang Angkutan Di Kecamatan Solokuro, 2016.....	146
8.2.2	Jumlah Sarana dan Alat Komunikasi Di Kecamatan Solokuro, 2016.....	147
8.2.3	Jumlah Hotel dan Penginapan Di Kecamatan Solokuro, 2016.....	148
9 EKONOMI		
	Ulasan.....	150
9.1	Penerimaan Alokasi Dana Desa (Rupiah) Di Kecamatan Solokuro, 2016.....	152
9.2	Realisasi Pemasukan PBB (Rupiah) Di Kecamatan Solokuro, 2016.....	153
9.3	Baku Pajak Bumi dan Bangunan (PBB) Di Kecamatan Solokuro, 2016.....	154
9.4	Jumlah Bank Menurut Jenis Di Kecamatan Solokuro, 2016.....	155
9.5	Jumlah Koperasi Menurut Jenis Koperasi Di Kecamatan Solokuro, 2016.....	156

DAFTAR GAMBAR

Gambar	Uraian	Hal.
(1)	(2)	(3)
1	Luas Wilayah Menurut Desa Di Kecamatan Solokuro, 2016.....	3
2	Jumlah Dusun, Rukun Warga dan Rukun Tetangga Di Kecamatan Solokuro, 2016.....	14
3	Jumlah Penduduk menurut jenis kelamin Di Kecamatan Solokuro, 2016.....	29
4	Perbandingan fasilitas pendidikan negeri dan swasta Di Kecamatan Solokuro, 2016.....	56
5	Persentase Luas wilayah menurut jenis Penggunaan Tanah (Ha) Kecamatan Solokuro,2016.....	106
6	Jumlah Industri Kecil dan Kerajinan Rumahtangga Di Kecamatan Solokuro, 2016.....	126
7	Jumlah sarana perdagangan menurut jenis Di Kecamatan Solokuro, 2016.....	132
8	Jarak kantor desa ke fasilitas umum Di Kecamatan Solokuro, 2016.....	142
9	Persentase ADD dan PBB per desa Di Kecamatan Solokuro, 2016.....	151

PENJELASAN UMUM/EXPLANATORY NOTES

Tanda-tanda, satuan-satuan, dan lain-lainnya yang digunakan dalam publikasi ini adalah sebagai berikut:

Symbols, measurement units, and acronyms which are used in this publication, are as follows:

1. TANDA-TANDA/SYMBOLS

Data tidak tersedia/ <i>Data not available</i>	:	...
Tidak ada atau nol / <i>Null or zero</i>	:	—
Data dapat diabaikan/ <i>Data negligible</i>	:	0
Tanda decimal/ <i>Decimal point</i>	:	,
Data tidak dapat ditampilkan/ <i>Not applicable</i>	:	NA
Angka perkiraan/ <i>Estimated figures</i>	:	e
Angka sementara/ <i>Preliminary figures</i>	:	x
Angka sangat sementara/ <i>Very preliminary figures</i>	:	xx
Angka diperbaiki/ <i>Revised figures</i>	:	r

2. SATUAN/UNITS

barel/ <i>barrel</i>	:	158,99 liter/ <i>litres</i> = 1/6,2898 m ³
hektar (ha)/ <i>hectare (ha)</i>	:	10 000 m ²
kilometer (km)/ <i>kilometres (km)</i>	:	1 000 meter/ <i>meters</i> (m)
knot/ <i>knot</i>	:	1,8523 km/jam (km/hour)
kuintal/ <i>quintal</i>	:	100 kg
KWh	:	1 000 Watt <i>hour</i>
MWh	:	1 000 KWh
liter (untuk beras)/ <i>litre (for rice)</i>	:	0,80 kg
ons/ <i>ounce</i>	:	28,31 gram/ <i>grams</i>
ton	:	1 000 kg

Satuan lain: buah, dus, butir, helai/lembar, kaleng, batang, pulsa, ton kilometer (ton-km), jam, menit, persen (%).

Other units: unit, pack, pieces, sheet, tin, pulse, ton-kilometres(ton-km), hour, minute, percent (%).

Perbedaan angka di belakang koma disebabkan oleh pembulatan angka.

The difference in decimal numbers is caused by rounding.

BAB 1 GEOGRAFI *dan* IKLIM



*Kecamatan Solokuro
terletak pada 06°06'02"LS
sampai 06°56'26"LS dan
112°18'46"BT sampai
112°25'12"BT*

*Curah hujan tahun 2016 di Kecamatan
Solokuro adalah sebesar 2.287 mm
dengan jumlah hari hujan sebanyak
95 hari*

ULASAN

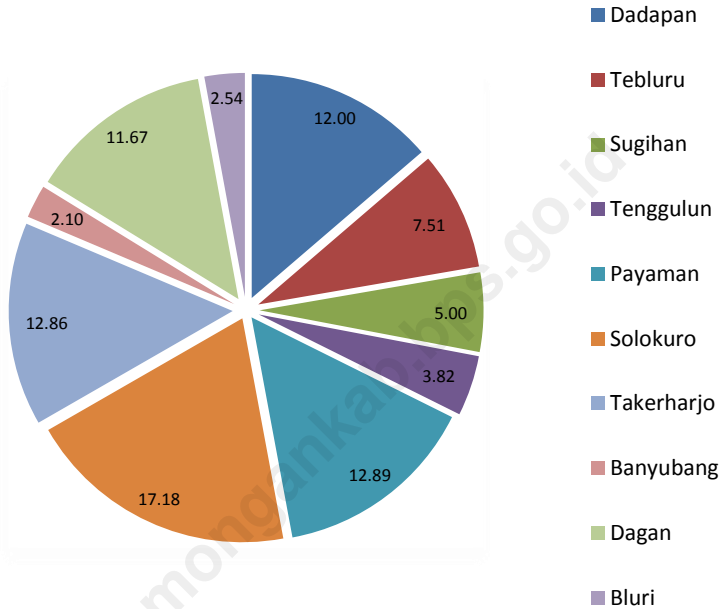
Kecamatan Solokuro merupakan bagian dari Kabupaten Lamongan terletak pada posisi koordinat $112^{\circ} 21'$ Bujur Timur dan $06^{\circ} 54'$ Lintang Selatan dengan ketinggian dari permukaan laut (DPL) 70,40 meter, data bersumber dari *google earth*. Kecamatan Solokuro berbatasan dengan :

- Sebelah utara : Kecamatan Paciran
- Sebelah selatan : Kecamatan Laren
- Sebelah barat : Kecamatan Brondong
- Sebelah timur : Kecamatan Dukun, Kab. Gresik.

Jarak antar desa di Kecamatan Solokuro yang terdekat dengan ibukota kecamatan adalah desa Payaman dan Solokuro, sedangkan desa/kelurahan terjauh adalah Desa Dagan dan Bluri. Tentang jarak antar desa dalam satu kecamatan yang terjauh adalah jarak antara Desa Dadapan dengan Desa Bluri kurang lebih 18 Km. Sedangkan yang terdekat terdapat di banyak desa/kelurahan diantaranya yaitu Desa Dadapan dengan Tebluru, desa Dagan dan Bluri, lebih jelas bisa dilihat pada Tabel 1.1.4.

Data tentang hari dan curah hujan pada tabel 1.2.1 sampai Tabel 1.2.3 patut untuk dicermati. Data ini sengaja ditampilkan berseries dengan tujuan mengamati fenomena hari dan curah hujan yang ada. Bila dilihat dari tabel tersebut pada tahun 2016 jumlah curah hujan 2.287 mm lebih tinggi daripada tahun 2015 dengan jumlah curah hujan 1.480 mm. Demikian pula hari hujan pada tahun 2016 sebanyak 95 hari, lebih tinggi dibanding tahun 2015 yang hanya 61 hari.

Gambar 1 Luas Wilayah Menurut Desa di Kecamatan Solokuro (km²), 2016



Tabel 1.1.1 Luas Wilayah Menurut Desa Di Kecamatan Solokuro, 2016

Desa/Kelurahan	Luas (Km ²)	Persentase
(1)	(2)	(3)
1 Dadapan	12,00	13,70
2 Tebluru	7,51	8,58
3 Sugihan	5,00	5,71
4 Tenggulun	3,82	4,36
5 Payaman	12,89	14,72
6 Solokuro	17,18	19,62
7 Takerharjo	12,86	14,69
8 Banyubang	2,10	2,40
9 Dagan	11,67	13,33
10 Bluri	2,54	2,90
Kec. Solokuro	87,57	100,00

Sumber : Hasil Pemetaan Sensus Penduduk 2010 (Geogle Earth)

Tabel 1.1.2 Tinggi Wilayah di Atas Permukaan Laut (DPL) Menurut Desa di Kecamatan Solokuro, 2016

	Desa/Kelurahan	Tinggi (m)
	(1)	(2)
1	Dadapan	73,00
2	Tebaluru	74,00
3	Sugihan	62,00
4	Tenggulun	40,00
5	Payaman	65,00
6	Solokuro	64,00
7	Takerharjo	64,00
8	Banyubang	80,00
9	Dagan	97,00
10	Bluri	85,00
	Kecamatan Solokuro	70,40

Sumber : Hasil Pemetaan Sensus Penduduk 2010 (Geogle Earth)

Tabel 1.1.3 Jarak dari Desa ke Ibukota Kecamatan dan Ibukota Kabupaten di Kecamatan Solokuro, 2016

Desa/Kelurahan	Jarak desa ke Ibu Kota Kecamatan (Km)	Jarak desa ke Ibu Kota Kabupaten (Km)
(1)	(2)	(3)
1 Dadapan	5,0	40,0
2 Tebluru	4,0	38,5
3 Sugihan	4,0	38,8
4 Tenggulun	3,0	37,5
5 Payaman	1,5	37,0
6 Solokuro	1,1	36,0
7 Takerharjo	10,0	31,0
8 Banyubang	12,0	33,0
9 Dagan	14,5	34,0
10 Bluri	14,0	35,0

Sumber : Kantor Camat Solokuro

Tabel 1.1.4 Jarak Antar Desa/Kelurahan (Km) di Kecamatan Solokuro, 2016

Kode Desa	Desa/Kelurahan	Dadapan	Tebluru	Sugihan	Tenggulun	Payaman	Solokuro	Takerharjo	Banyubang	Dagan	Bluri
		001	Dadapan		1	1	2	4	6	14	16
002	Tebluru	1		1	1	3	5	13	15	17	17
003	Sugihan	1	1		1		5	13	15	17	17
004	Tenggulun	2	1	1		2	4	12	14	16	16
005	Payaman	4	3	3	2		2	11	13	15	15
006	Solokuro	6	5	5	4	2		10	12	14	14
007	Takerharjo	14	13	13	12	11	10		1	2	2
008	Banyubang	16	15	15	14	13	12	1		1	1
009	Dagan	18	17	17	16	15	14	2	1		1
010	Bluri	18	17	17	16	15	14	2	1	1	

Sumber : Kantor Camat Solokuro

Tabel 1.1.5 Koordinat Kantor Desa/Kelurahan di Kecamatan Solokuro, 2016

Desa/Kelurahan	BT	LS
(1)	(2)	(3)
1 Dadapan	112°18'46"	06°55'15"
2 Tebluru	112°19'14"	06°55'34"
3 Sugihan	112°19'36"	06°55'01"
4 Tenggulun	112°20'12"	06°06'02"
5 Payaman	112°21'10"	06°54'58"
6 Solokuro	112°21'29"	06°21'29"
7 Takerharjo	112°24'41"	06°56'26"
8 Banyubang	112°24'55"	06°55'44"
9 Dagan	112°24'51"	06°55'01"
10 Bluri	112°25'12"	06°55'02"

Sumber : Kantor Camat Solokuro

Tabel 1.2.1 Jumlah Hari Hujan dan Curah Hujan di Kecamatan Solokuro, 2016

Bulan	Hari Hujan	Curah Hujan (mm)
(1)	(2)	(3)
1 Januari	7	152
2 Pebruari	13	435
3 Maret	7	75
4 April	9	147
5 Mei	9	172
6 Juni	9	217
7 Juli	3	17
8 Agustus	3	44
9 September	0	0
10 Oktober	10	347
11 Nopember	5	162
12 Desember	20	519
Jumlah	95	2287
Rata-Rata	8	191

Sumber : Stasiun Pengamat Hujan

Tabel 1.2.2 Perkembangan Hari Hujan di Kecamatan Solokuro, 2012 - 2016

	Bulan	2012	2013	2014	2015	2016
	(1)	(2)	(3)	(4)	(5)	(6)
1	Januari	17	18	14	8	7
2	Pebruari	12	17	13	16	13
3	Maret	12	14	7	12	7
4	April	11	9	14	8	9
5	Mei	10	10	7	5	9
6	Juni	3	6	5	0	9
7	Juli	2	4	2	0	3
8	Agustus	0	0	1	0	3
9	September	1	1	0	0	0
10	Oktober	4	3	0	0	10
11	Nopember	9	7	0	3	5
12	Desember	13	10	9	9	20
	Jumlah	94	99	72	61	95
	Rata-Rata	8	8	6	5	8

Sumber : Stasiun Pengamat Hujan

Tabel 1.2.3 Perkembangan Curah Hujan di Kecamatan Solokuro, 2012 - 2016

	Bulan	2012	2013	2014	2015	2016
	(1)	(2)	(3)	(4)	(5)	(6)
1	Januari	598	260	282	148	152
2	Pebruari	272	253	277	318	435
3	Maret	319	160	165	200	75
4	April	38	112	188	375	147
5	Mei	187	148	67	108	172
6	Juni	43	204	106	0	217
7	Juli	0	142	25	0	17
8	Agustus	0	0	13	0	44
9	September	0	8	0	0	0
10	Oktober	0	39	0	0	347
11	Nopember	138	77	0	44	162
12	Desember	204	372	239	287	519
	Jumlah	1799	1775	1362	1480	2287
	Rata-Rata	150	148	114	123	191

Sumber : Stasiun Pengamat Hujan

BAB 2 PEMERINTAHAN

Kecamatan
Solokuro
dipimpin
seorang Camat
yang terdiri 10
Desa, 20 Dusun,
50 Rukun
Warga dan 236
Rukun
Tetangga

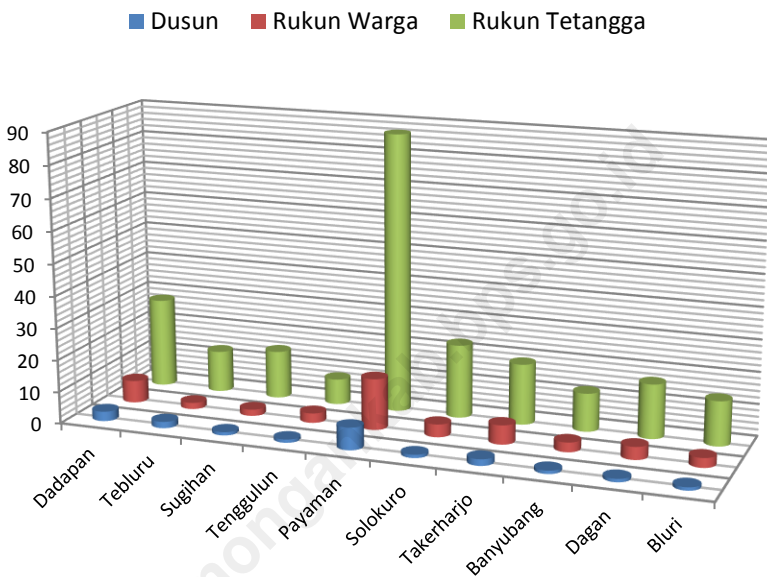


Ulasan

Pusat pemerintahan Kecamatan Solokuro terletak di Desa Payaman dan dipimpin oleh seorang camat. Kecamatan Solokuro terdiri dari 10 desa yang dipimpin oleh seorang Kepala Desa. Dari 10 desa terbagi menjadi 20 dusun, 50 Rukun Warga (RW), dan 236 Rukun Tetangga (RT). Dari data pada Tabel 2.5 dan 2.7 dapat dilihat tempat kantor desa, jumlah RW dan RT pada setiap dusun dalam satu desa. Desa Payaman merupakan desa terbesar di Kecamatan Solokuro. Dengan luas 12,89 km², terbagi menjadi 7 dusun, 16 RW dan 87 RT.

Mayoritas pegawai kantor kecamatan Solokuro didominasi laki-laki yang ber pendidikan akhir sarjana. Pada tabel 2.9 jumlah anggota BPD (Badan Perwakilan Desa) dari 10 Desa sebanyak 106 orang. Rata-rata setiap desa mempunyai anggota BPD 11 orang. Hanya Desa Tebluru dan Tenggulun yang hanya mempunyai anggota BPD sebanyak 9 orang.

Gambar 2 Jumlah dusun, Rukun Warga, dan Rukun Tetangga di Kecamatan Solokuro, 2016



Tabel 2.1 Nama Camat Solokuro di Kecamatan Solokuro, 1993 - 2016

	Nama Camat	Periode Jabatan
	(1)	(2)
1	Drs. Mubaroq	1993 - 1995
2	Drs. Imam Achiyar	1995 -1997
3	Agus suginarto, S.H.	1997 - 1999
4	Drs. Soewandi	1999- 2004
5	Drs. Aris Wibawa, M.M.	2004 - 2005
6	Bambang Udjiyanto, S.Sos	2005 -2008
7	Gunadi, S.Sos., M.M.	2008 - 2009
8	Drs. Didik Riyanto, M.M	2009 - 2013
9	Drs. Sukran, M.M	2013 - 2016
10	Anton Sujarwo, S.Pd, M,M	2016 - sekarang

Sumber : Kantor Camat Solokuro

Tabel 2.2 Nama Kepala Desa/Lurah dan Sekretaris Desa/Kelurahan di Kecamatan Solokuro, 2016

Desa/Kelurahan	Nama Kades/Lurah	Nama Sekdes
(1)	(2)	(3)
1 Dadapan	Ahmad Sukin, ST	-
2 Tebluru	Hamtoro Huda	Redono
3 Sugihan	Kusnul Sakin	Drs. Ahmad Munif
4 Tenggulun	Abu Sholeh	-
5 Payaman	Chalimin, S.Pd	Drs. M. Baqir Yasin, MM
6 Solokuro	Drs. Lukman Hakim, SH	Ach. Lazim
7 Takerharjo	Kunawi, S.Ag	-
8 Banyubang	Salahudin, S.Ag	-
9 Dagan	Warjidan	-
10 Bluri	Abdul Malik, SH	-

Sumber : Kantor Camat Solokuro

Tabel 2.3 Desa/Kelurahan menurut Status Hukum di Kecamatan Solokuro, 2016

Desa/Kelurahan	Status Hukum	Status Desa/Kelurahan
(1)	(2)	(3)
1 Dadapan	Definitif	Desa
2 Tebluru	Definitif	Desa
3 Sugihan	Definitif	Desa
4 Tenggulun	Definitif	Desa
5 Payaman	Definitif	Desa
6 Solokuro	Definitif	Desa
7 Takerharjo	Definitif	Desa
8 Banyubang	Definitif	Desa
9 Dagan	Definitif	Desa
10 Bluri	Definitif	Desa

Sumber : Kantor Camat Solokuro

Tabel 2.4 Desa menurut Kategori LPM dan Tingkat Perkembangan di Kecamatan Solokuro, 2016

Desa/Kelurahan	Kategori LPM	Tingkat Perkembangannya
(1)	(2)	(3)
1 Dadapan	Kategori 3	Swasembada
2 Tebluru	Kategori 3	Swasembada
3 Sugihan	Kategori 3	Swasembada
4 Tenggulun	Kategori 3	Swasembada
5 Payaman	Kategori 3	Swasembada
6 Solokuro	Kategori 3	Swasembada
7 Takerharjo	Kategori 3	Swasembada
8 Banyubang	Kategori 3	Swasembada
9 Dagan	Kategori 3	Swasembada
10 Bluri	Kategori 3	Swasembada

Sumber : Kantor Camat Solokuro

Tabel 2.5 Jumlah Dusun, Lingkungan dan Tempat Kantor Desa/Kelurahan di Kecamatan Solokuro, 2016

Desa/Kelurahan	Jumlah Dusun	Jumlah Lingkungan	Tempat Kantor Desa/Kelurahan
(1)	(2)	(3)	(4)
1 Dadapan	3	-	Dadapan
2 Tebluru	2	-	Tebluru
3 Sugihan	1	-	Sugihan
4 Tenggulun	1	-	Tenggulun
5 Payaman	7	-	Ringin
6 Solokuro	1	-	Solokuro
7 Takerharjo	2	-	Takeran
8 Banyubang	1	-	Banyubang
9 Dagan	1	-	Dagan
10 Bluri	1	-	Bluri
Jumlah	20	0	

Sumber : Kantor Camat Solokuro

Tabel 2.6 Jumlah Dusun, Rukun Warga, dan Rukun Tetangga di Kecamatan Solokuro, 2016

Desa/Kelurahan	Dusun	RW	RT
(1)	(2)	(3)	(4)
1 Dadapan	3	7	28
2 Tebluru	2	2	13
3 Sugihan	1	2	15
4 Tenggulun	1	3	8
5 Payaman	7	16	87
6 Solokuro	1	4	23
7 Takerharjo	2	6	19
8 Banyubang	1	3	12
9 Dagan	1	4	17
10 Bluri	1	3	14
Jumlah	20	50	236

Sumber : Kantor Camat Solokuro

Tabel 2.7 Jumlah Rukun Warga, dan Rukun Tetangga Menurut Dusun di Kecamatan Solokuro, 2016

Desa/Kelurahan	Nama Dusun	RW	RT
(1)	(2)	(3)	(4)
1 Dadapan	1. Dadapan	4	17
	2. Langgarejo	1	5
	3. Simanraya	2	6
2 Tebluru	1. Ngulaan	1	1
	2. Tebluru	1	12
3 Sugihan	1. Sugihan	2	15
4 Tenggulun	1. Tenggulun	3	8
5 Payaman	1. Asem	3	17
	2. Bango	1	6
	3. Gayam	2	11
	4. Palirangan	2	14
	5. Ringin	3	18
	6. Sawo	4	20
	7. Sejajar	1	1
6 Solokuro	1. Solokuro	4	23
7 Takerharjo	1. Petiyin	2	5
	2. Takeran	4	14
8 Banyubang	1. Banyubang	3	12
9 Dagan	1. Dagan	4	17
10 Bluri	1. Bluri	3	14
Jumlah		50	236

Sumber : Kantor Camat Solokuro

Tabel 2.8 Jumlah Perangkat Desa menurut Jenis Jabatan dan Pendidikan di Kecamatan Solokuro, 2016

Jenis Jabatan/ Perangkat Desa	Pendidikan Terakhir												Jumlah
	SD		SMP		SMA		D1/D2 /D3		D4/S1		S2		
	L	P	L	P	L	P	L	P	L	p	L	P	
	(2)	(3)	(4)	(5)	(6)	(7)	(8)	(9)	(10)	(11)	(12)	(13)	
1. Kepala Desa	-	-	-	-	1	-	-	-	9	-	-	-	10
2. Sekertaris Desa	-	-	-	-	-	-	-	-	4	-	1	-	5
3. Kaur Umum	-	-	-	-	2	-	-	-	6	2	-	-	10
4. Kaur Keuangan	-	-	-	-	-	-	-	-	10	-	-	-	10
5. Kasi Pemerintahan	-	-	-	-	-	-	-	-	10	-	-	-	10
6. Kasi Kesejahteraan	-	-	-	-	1	-	-	-	9	-	-	-	10
7. Kasi Perencanaan	-	-	-	-	-	-	-	-	9	-	1	-	10
9. Kasi Pelayanan	-	-	-	-	3	-	-	-	7	-	-	-	10
10. Staf	-	-	-	-	4	-	-	-	3	-	-	-	7
11. Kepala Dusun	-	-	-	-	11	-	-	-	9	-	-	-	20
Jumlah	0	0	0	0	22	0	0	0	76	2	2	0	102

Sumber : Kantor Camat Solokuro

Tabel 2.9 Jumlah anggota BPD dan Linmas di Kecamatan Solokuro, 2016

Desa/Kelurahan	BPD		Linmas	
	L	P	L	P
(1)	(2)	(3)	(4)	(5)
1 Dadapan	11	0	20	0
2 Tebluru	8	1	13	0
3 Sugihan	11	0	12	0
4 Tenggulun	9	0	12	0
5 Payaman	11	0	30	0
6 Solokuro	11	0	13	0
7 Takerharjo	11	0	20	0
8 Banyubang	11	0	18	0
9 Dagan	11	0	25	0
10 Bluri	11	0	25	0
Jumlah	105	1	188	0

Sumber : Kantor Camat Solokuro

Tabel 2.10 Jumlah Anggota BPD Menurut Pendidikan di Kecamatan Solokuro, 2016

Desa/Kelurahan	Pendidikan Terakhir												Jumlah
	SD		SMP		SMA		D1/D2/D3		D4/S1		S2		
	L	P	L	P	L	P	L	P	L	P	L	P	
	(2)	(3)	(4)	(5)	(6)	(7)	(8)	(9)	(10)	(11)	(12)	(13)	
1 Dadapan	-	-	-	-	8	-	-	-	3	-	-	-	11
2 Tebluru	-	-	-	-	5	-	-	-	2	1	-	-	8
3 Sugihan	-	-	-	-	7	-	-	-	4	-	-	-	11
4 Tenggulun	-	-	-	-	6	-	-	-	3	-	-	-	9
5 Payaman	-	-	-	-	4	-	-	-	7	-	-	-	11
6 Solokuro	-	-	-	-	5	-	-	-	6	-	-	-	11
7 Takerharjo	-	-	-	-	9	-	-	-	2	-	-	-	11
8 Banyubang	-	-	-	-	9	-	-	-	2	-	-	-	11
9 Dagan	-	-	-	-	6	-	-	-	5	-	-	-	11
10 Bluri	-	-	-	-	8	-	-	-	3	-	-	-	11
Jumlah	0	0	0	0	67	0	0	0	37	1	0	0	105

Sumber : Kantor Camat Solokuro

Tabel 2.11 Pegawai Kantor Camat menurut Pendidikan dan Jenis Kelamin di Kecamatan Solokuro, 2016

Jabatan	Pendidikan										Jumlah
	SD		SMP		SMU		PT		Lainnya		
	L	P	L	P	L	P	L	P	L	P	
(1)	(2)	(3)	(4)	(5)	(6)	(7)	(8)	(9)	(10)	(11)	(12)
1. Camat	-	-	-	-	-	-	1	-	-	-	1
2. Sekretaris Camat	-	-	-	-	-	-	1	-	-	-	1
- Kasubbag Umum	-	-	-	-	-	-	1	-	-	-	1
Staf Subbag. Umum	-	-	-	-	-	-	-	1	-	-	1
- Kasubbag. Keu&PerIngkp	-	-	-	-	-	-	1	-	-	-	1
Staf Subbag. Keua&PerIngkp	-	-	-	-	-	-	1	-	-	-	1
3. Kasie. Tata Pemerintahan	-	-	-	-	-	-	1	-	-	-	1
Staf Tata Pemerintahan	-	-	-	-	-	-	1	-	-	-	1
4. Kasie. Pmd	-	-	-	-	-	-	1	-	-	-	1
Staf. Pmd	-	-	-	-	-	-	1	-	-	-	1
5. Kasie. Kamtib	-	-	-	-	-	-	1	-	-	-	1
Staf Kamtib	-	-	-	-	-	-	2	-	-	-	2
6. Kasie. Ekbang	-	-	-	-	-	-	1	-	-	-	1
Staf Ekbang	-	-	-	-	-	-	1	-	-	-	1
Jumlah	0	0	0	0	0	0	14	1	0	0	15

Sumber : Kantor Camat Solokuro

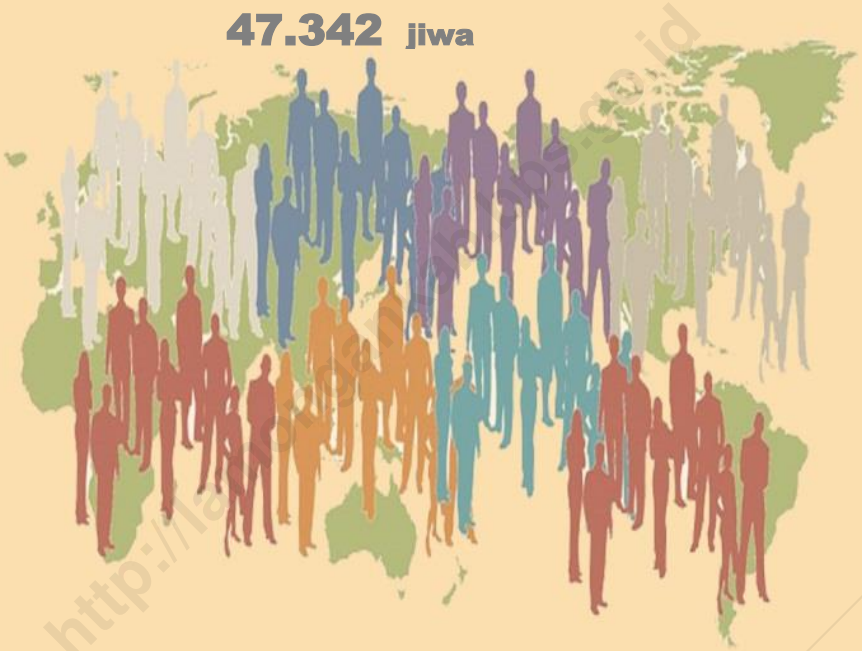
Tabel 2.12 Pegawai Kantor Camat menurut Golongan Ruang dan Jenis Kelamin di Kecamatan Solokuro, 2016

Jabatan	Golongan Ruang								Lainnya		Jumlah	
	I		II		III		IV		L	P		
	L	P	L	P	L	P	L	P				
(1)	(2)	(3)	(4)	(5)	(6)	(7)	(8)	(9)	(10)	(11)	(12)	
1. Camat	-	-	-	-	-	-	-	1	-	-	-	1
2. Sekretaris Camat	-	-	-	-	-	-	-	1	-	-	-	1
- Kasubbag Umum	-	-	-	-	1	-	-	-	-	-	-	1
Staf Subbag. Umum	-	-	-	-	-	1	-	-	-	-	-	1
- Kasubbag. Keu&PerIngkp	-	-	-	-	-	-	1	-	-	-	-	1
Staf Subbag. Keu&PerIngkp	-	-	-	-	1	-	-	-	-	-	-	1
3. Kasie. Tata Pemerintahan	-	-	-	-	1	-	-	-	-	-	-	1
Staf Tata Pemerintahan	-	-	-	-	1	-	-	-	-	-	-	1
4. Kasie. Pmd	-	-	-	-	-	-	1	-	-	-	-	1
Staf. Pmd	-	-	-	-	1	-	-	-	-	-	-	1
5. Kasie. Kamtib	-	-	-	-	1	-	-	-	-	-	-	1
Staf Kamtib	-	-	-	-	-	-	-	-	2	-	-	2
6. Kasie. Ekbang	-	-	-	-	-	-	1	-	-	-	-	1
Staf Ekbang	-	-	-	-	1	-	-	-	-	-	-	1
Jumlah	0	0	0	0	7	1	5	0	2	0	0	15

Sumber : Kantor Camat Solokuro

BAB 3 PENDUDUK

**Jumlah penduduk Kecamatan
Solokuro tahun 2016 sebesar
47.342 jiwa**



Penduduk Perempuan

23.547 Jiwa



Penduduk laki-laki

23.795 Jiwa



Ulasan

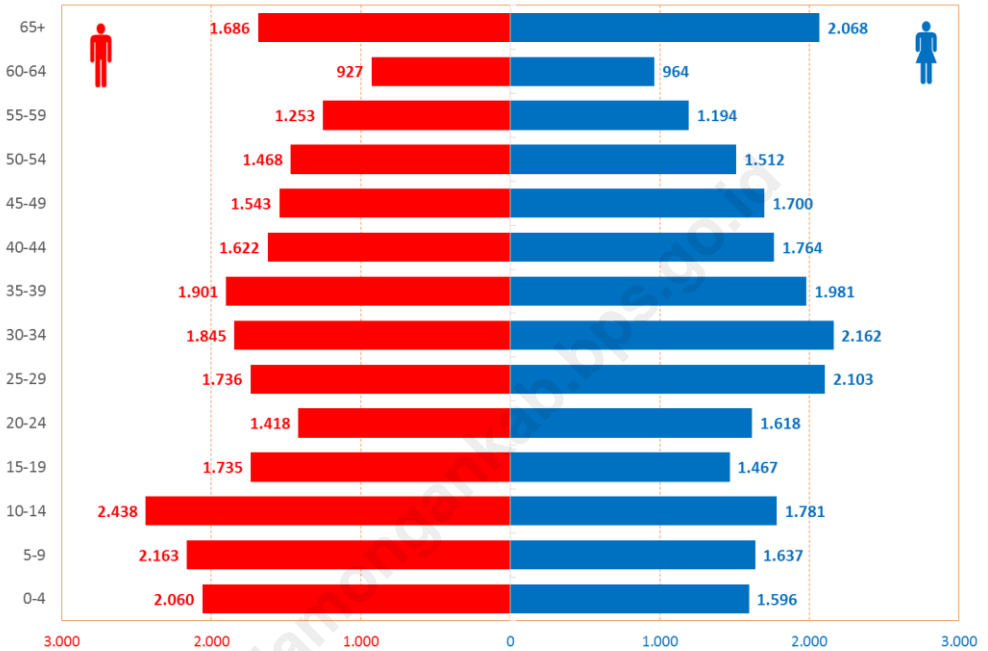
Pada keadaan 31 Desember 2016, jumlah penduduk Kecamatan Solokuro mencapai 47.342 jiwa, tersebar di 10 desa. Desa Payaman merupakan desa terpadat penduduknya yakni 13.069 jiwa atau 27,61 % dari total penduduk kecamatan,. Dibanding Desa Tenggulun yang penduduknya hanya 2.387 jiwa atau 5,68 % . Secara lengkap mengenai persebaran penduduk dan kepadatan disajikan di tabel 3.1.1.

Pada Tabel 3.1.1 menyajikan perbandingan antara jumlah penduduk laki – laki dan jumlah penduduk perempuan atau yang disebut Sex Ratio (Ratio Jenis Kelamin). Pada Tahun 2016 di Kecamatan Solokuro Sex Rationya sebesar 101,05 %, yang berarti di setiap 100 penduduk perempuan terdapat sekitar 101 penduduk laki – laki.

Pada Tabel 3.1.11 sampai 3.1.13 menyajikan tentang jumlah penduduk menurut kelompok umur per Desa. Baik laki-laki maupun perempuan disetiap desa di wilayah Kecamatan Solokuro.

Penduduk Kecamatan Solokuro sebagian besar berusaha di sektor pertanian. Selain itu, banyak juga yang berusaha di sektor perdagangan, pemerintahan dan sebagai wiraswasta. Secara rinci dapat dilihat pada Tabel 3.2.1.

Gambar 3 Jumlah Penduduk menurut jenis kelamin di Kecamatan Solokuro, 2016



Tabel 3.1.1 Jumlah Penduduk menurut Jenis Kelamin di Kecamatan Solokuro, 2016

Desa/Kelurahan	Laki-Laki	Perempuan	Laki-Laki + Perempuan	Rasio Jenis Kelamin
(1)	(2)	(3)	(4)	(5)
1 Dadapan	2.579	2.613	5.192	98,70
2 Tebluru	1.332	1.358	2.690	98,09
3 Sugihan	1.852	1.938	3.790	95,56
4 Tenggulun	1.202	1.185	2.387	101,43
5 Payaman	6.616	6.453	13.069	102,53
6 Solokuro	1.823	1.730	3.553	105,38
7 Takerharjo	3.141	3.018	6.159	104,08
8 Banyubang	1.356	1.340	2.696	101,19
9 Dagan	2.437	2.379	4.816	102,44
10 Bluri	1.457	1.533	2.990	95,04
Total	23.795	23.547	47.342	101,05

Sumber : Dinas Kependudukan Dan Pencatatan Sipil Kab.Lamongan

Tabel 3.1.2 Jumlah Penduduk yang Lahir menurut Jenis Kelamin di Kecamatan Solokuro, 2016

Desa/Kelurahan	Lahir			Rata-Rata Kelahiran Per 1000 Penduduk
	L	P	L+P	
(1)	(2)	(3)	(4)	(5)
1 Dadapan	22	28	50	10
2 Tebluru	4	11	15	6
3 Sugihan	17	11	28	7
4 Tenggulun	12	9	21	9
5 Payaman	56	85	141	11
6 Solokuro	11	21	32	9
7 Takerharjo	14	18	32	5
8 Banyubang	8	11	19	7
9 Dagan	17	14	31	6
10 Bluri	12	9	21	7
Total	173	217	390	8

Sumber : Registrasi Kec. Solokuro

Tabel 3.1.3 Jumlah Penduduk yang Mati menurut Jenis Kelamin di Kecamatan Solokuro, 2016

Desa/Kelurahan	Mati			Rata-Rata Kematian Per 1000 Penduduk
	L	P	L+P	
(1)	(2)	(3)	(4)	(5)
1 Dadapan	5	2	7	1
2 Tebluru	4	4	8	3
3 Sugihan	7	2	9	2
4 Tenggulun	3	4	7	3
5 Payaman	17	5	22	2
6 Solokuro	4	6	10	3
7 Takerharjo	6	8	14	2
8 Banyubang	3	2	5	2
9 Dagan	7	7	14	3
10 Bluri	9	3	12	4
Total	65	43	108	2

Sumber : Registrasi Kec. Solokuro

Tabel 3.1.4 Jumlah Penduduk yang Datang menurut Jenis Kelamin di Kecamatan Solokuro, 2016

Desa/Kelurahan	Datang			Rata-Rata Kedatangan Per 1000 Penduduk
	L	P	L+P	
(1)	(2)	(3)	(4)	(5)
1 Dadapan	17	18	35	7
2 Tebluru	11	19	30	11
3 Sugihan	9	11	20	5
4 Tenggulun	12	9	21	9
5 Payaman	38	32	70	5
6 Solokuro	9	12	21	6
7 Takerharjo	19	16	35	6
8 Banyubang	11	9	20	7
9 Dagan	19	7	26	5
10 Bluri	9	16	25	8
Total	154	149	303	6

Sumber : Registrasi Kec. Solokuro

Tabel 3.1.5 Jumlah Penduduk yang Pindah menurut Jenis Kelamin di Kecamatan Solokuro, 2016

Desa/Kelurahan	Pindah			Rata-Rata
	L	P	L+P	Kedatangan Per 1000 Penduduk
(1)	(2)	(3)	(4)	(5)
1 Dadapan	7	4	11	2
2 Tebluru	3	2	5	2
3 Sugihan	4	2	6	2
4 Tenggulun	3	3	6	3
5 Payaman	7	13	20	2
6 Solokuro	12	4	16	5
7 Takerharjo	9	3	12	2
8 Banyubang	5	2	7	3
9 Dagan	4	4	8	2
10 Bluri	7	3	10	3
Total	61	40	101	2

Sumber : Registrasi Kec. Solokuro

Tabel 3.1.6 Jumlah Penduduk, Rumah Tangga dan Kepadatan di Kecamatan Solokuro, 2016

Desa/Kelurahan	Luas (Km ²)	Penduduk	Rumah Tangga	Kepadatan	Rata-Rata Per Rumah tangga
(1)	(2)	(3)	(4)	(5)	(6)
1 Dadapan	12,00	5.192	1.358	433	4
2 Tebluru	7,51	2.690	1.006	358	3
3 Sugihan	5,00	3.790	1.045	758	4
4 Tenggulun	3,82	2.387	680	625	4
5 Payaman	12,89	13.069	3.116	1.014	4
6 Solokuro	17,18	3.553	931	207	4
7 Takerharjo	12,86	6.159	1.635	479	4
8 Banyubang	2,10	2.696	1.036	1.284	3
9 Dagan	11,67	4.816	1.138	413	4
10 Bluri	2,54	2.990	761	1.177	4
Jumlah	87,57	47.342	12.706	541	4

Sumber : Kantor Camat Solokuro

Tabel 3.1.7 Penduduk menurut Kewarganegaraan di Kecamatan Solokuro, 2016

Desa/Kelurahan	WNI		WNA		Jumlah	
	L	P	L	P	L	P
(1)	(2)	(3)	(4)	(5)	(6)	(7)
1 Dadapan	2.579	2.613	0	0	2.579	2.613
2 Tebluru	1.332	1.358	0	0	1.332	1.358
3 Sugihan	1.852	1.938	0	0	1.852	1.938
4 Tenggulun	1.202	1.185	0	0	1.202	1.185
5 Payaman	6.616	6.453	0	0	6.616	6.453
6 Solokuro	1.823	1.730	0	0	1.823	1.730
7 Takerharjo	3.141	3.018	0	0	3.141	3.018
8 Banyubang	1.356	1.340	0	0	1.356	1.340
9 Dagan	2.437	2.379	0	0	2.437	2.379
10 Bluri	1.457	1.533	0	0	1.457	1.533
Jumlah	23.795	23.547	-	-	23.795	23.547

Sumber : Kantor Camat Solokuro

Tabel 3.1.8 Perkembangan Jumlah Penduduk di Kecamatan Solokuro, 2012 - 2016

Desa/Kelurahan	2012	2013	2014	2015	2016
(1)	(2)	(3)	(4)	(5)	(6)
1 Dadapan	4 980	4 976	4 999	5.048	5.192
2 Tebluru	2 431	2 436	2 436	2.565	2.690
3 Sugihan	3 234	3 243	3 243	3.636	3.790
4 Tenggulun	2 198	2 217	2 238	2.326	2.387
5 Payaman	12 204	12 262	12 369	12.617	13.069
6 Solokuro	3 181	3 215	3 282	3.482	3.553
7 Takerharjo	5 940	5 946	5 946	5.962	6.159
8 Banyubang	2 530	2 532	2 568	2.631	2.696
9 Dagan	4 047	4 047	4 135	4.761	4.816
10 Bluri	2 646	2 644	2 680	2.897	2.990
Jumlah	43.391	43.518	43.896	45.925	47.342

Sumber : Kantor Camat Solokuro

Tabel 3.1.9 Perkembangan Pertumbuhan Penduduk di Kecamatan Solokuro, 2012 - 2016

Desa/Kelurahan	2012	2013	2014	2015	2016
(1)	(2)	(3)	(4)	(5)	(6)
1 Dadapan	-0,04	-0,08	0,46	0,98	2,85
2 Tebluru	0,41	0,21	0,00	5,30	4,87
3 Sugihan	-5,60	0,28	0,00	12,12	4,24
4 Tenggulun	-4,27	0,86	0,95	3,93	2,62
5 Payaman	-0,43	0,48	0,87	2,01	3,58
6 Solokuro	-1,33	1,07	2,08	6,09	2,04
7 Takerharjo	0,00	0,10	0,00	0,27	3,30
8 Banyubang	0,00	0,08	1,42	2,45	2,47
9 Dagan	-13,06	0,00	2,17	15,14	1,16
10 Bluri	0,27	-0,08	1,36	8,10	3,21
Kecamatan Solokuro	-2,21	0,29	0,87	4,62	3,09

Sumber : Kantor Camat Solokuro

Tabel 3.1.10 Perkembangan Kepadatan Penduduk (Jiwa/Km²) di Kecamatan Solokuro, 2012 - 2016

Desa/Kelurahan	2012	2013	2014	2015	2016
(1)	(2)	(3)	(4)	(5)	(6)
1 Dadapan	415	415	417	421	433
2 Tebluru	322	324	324	342	358
3 Sugihan	647	649	649	727	758
4 Tenggulun	575	580	586	609	625
5 Payaman	947	951	960	979	1.014
6 Solokuro	185	187	191	203	207
7 Takerharjo	462	462	462	464	479
8 Banyubang	1.205	1.206	1.223	1.253	1.284
9 Dagan	347	347	354	408	413
10 Bluri	1.042	1.041	1.055	1.141	1.177
Kecamatan Solokuro	496	497	501	524	541

Sumber : Kantor Camat Solokuro

Tabel 3.1.11 Penduduk menurut Kelompok Umur di Kecamatan Solokuro, 2016

Desa/Kelurahan	Kelompok Umur				
	0-4	5-9	10-14	15-19	20 -24
(1)	(2)	(3)	(4)	(5)	(6)
1 Dadapan	449	434	476	308	348
2 Tebluru	215	258	251	191	177
3 Sugihan	302	342	363	196	186
4 Tenggulun	207	211	230	212	103
5 Payaman	951	1.012	1.151	1.043	954
6 Solokuro	281	282	366	254	213
7 Takerharjo	481	494	575	403	369
8 Banyubang	189	189	203	148	148
9 Dagan	348	354	359	287	367
10 Bluri	233	224	245	160	171
Jumlah	3.656	3.800	4.219	3.202	3.036

Sumber : Kantor Camat Solokuro

Lanjutan Tabel 3.1.11

Desa/Kelurahan	Kelompok Umur				
	25 - 29	30-34	35-39	40-44	45-49
(1)	(7)	(8)	(9)	(10)	(11)
1 Dadapan	429	393	457	337	321
2 Tebluru	211	183	202	164	182
3 Sugihan	288	329	315	272	275
4 Tenggulun	136	178	178	130	157
5 Payaman	1.217	1.203	1.141	925	820
6 Solokuro	214	259	256	280	280
7 Takerharjo	399	497	440	443	452
8 Banyubang	259	255	248	258	207
9 Dagan	467	493	392	358	321
10 Bluri	219	217	253	219	228
Jumlah	3.839	4.007	3.882	3.386	3.243

Sumber : Kantor Camat Solokuro

Lanjutan Tabel 3.1.11

Desa/Kelurahan	Kelompok Umur				Jumlah
	50-54	55 - 59	60 - 64	65+	
(1)	(12)	(13)	(14)	(15)	(16)
1 Dadapan	277	297	241	425	5.192
2 Tebluru	154	132	88	282	2.690
3 Sugihan	246	220	130	326	3.790
4 Tenggulun	156	158	119	212	2.387
5 Payaman	757	544	459	892	13.069
6 Solokuro	213	224	172	259	3.553
7 Takerharjo	451	337	276	542	6.159
8 Banyubang	156	128	133	175	2.696
9 Dagan	317	251	153	349	4.816
10 Bluri	253	156	120	292	2.990
Jumlah	2.980	2.447	1.891	3.754	47.342

Sumber : Kantor Camat Solokuro

Tabel 3.1.12 Penduduk Laki-Laki menurut Kelompok Umur di Kecamatan Solokuro, 2016

Desa/Kelurahan	Kelompok Umur				
	0-4	5-9	10-14	15-19	20 -24
(1)	(2)	(3)	(4)	(5)	(6)
1 Dadapan	247	243	299	165	161
2 Tebluru	125	151	137	115	94
3 Sugihan	159	193	203	117	79
4 Tenggulun	118	125	154	121	59
5 Payaman	535	526	614	525	473
6 Solokuro	168	180	224	142	86
7 Takerharjo	275	296	354	237	161
8 Banyubang	99	103	110	74	84
9 Dagan	207	203	214	154	158
10 Bluri	127	143	129	85	63
Jumlah	2.060	2.163	2.438	1.735	1.418

Sumber : Kantor Camat Solokuro

Lanjutan Tabel 3.1.12

Desa/Kelurahan	Kelompok Umur				
	25 - 29	30-34	35-39	40-44	45-49
(1)	(7)	(8)	(9)	(10)	(11)
1 Dadapan	178	176	215	155	148
2 Tebluru	81	76	101	66	78
3 Sugihan	122	170	138	114	130
4 Tenggulun	55	62	78	50	60
5 Payaman	635	586	599	480	403
6 Solokuro	85	112	110	139	147
7 Takerharjo	161	200	212	203	230
8 Banyubang	106	123	138	140	100
9 Dagan	204	249	199	173	151
10 Bluri	109	91	111	102	96
Jumlah	1.736	1.845	1.901	1.622	1.543

Sumber : Kantor Camat Solokuro

Lanjutan Tabel 3.1.12

Desa/Kelurahan	Kelompok Umur				Jumlah
	50-54	55 - 59	60 - 64	65+	
(1)	(12)	(13)	(14)	(15)	(16)
1 Dadapan	119	157	117	199	2.579
2 Tebluru	76	62	47	123	1.332
3 Sugihan	117	104	59	147	1.852
4 Tenggulun	76	72	71	101	1.202
5 Payaman	376	273	201	390	6.616
6 Solokuro	106	124	89	111	1.823
7 Takerharjo	225	189	146	252	3.141
8 Banyubang	79	55	70	75	1.356
9 Dagan	154	139	64	168	2.437
10 Bluri	140	78	63	120	1.457
Jumlah	1.468	1.253	927	1.686	23.795

Sumber : Kantor Camat Solokuro

Tabel 3.1.13 Penduduk Perempuan menurut Kelompok Umur di Kecamatan Solokuro, 2016

Desa/Kelurahan	Kelompok Umur				
	0-4	5-9	10-14	15-19	20-24
(1)	(2)	(3)	(4)	(5)	(6)
1 Dadapan	202	191	177	143	187
2 Tebluru	90	107	114	76	83
3 Sugihan	143	149	160	79	107
4 Tenggulun	89	86	76	91	44
5 Payaman	416	486	537	518	481
6 Solokuro	113	102	142	112	127
7 Takerharjo	206	198	221	166	208
8 Banyubang	90	86	93	74	64
9 Dagan	141	151	145	133	209
10 Bluri	106	81	116	75	108
Jumlah	1.596	1.637	1.781	1.467	1.618

Sumber : Kantor Camat Solokuro

Lanjutan Tabel 3.1.13

Desa/Kelurahan	Kelompok Umur				
	25 - 29	30-34	35-39	40-44	45-49
(1)	(7)	(8)	(9)	(10)	(11)
1 Dadapan	251	217	242	182	173
2 Tebluru	130	107	101	98	104
3 Sugihan	166	159	177	158	145
4 Tenggulun	81	116	100	80	97
5 Payaman	582	617	542	445	417
6 Solokuro	129	147	146	141	133
7 Takerharjo	238	297	228	240	222
8 Banyubang	153	132	110	118	107
9 Dagan	263	244	193	185	170
10 Bluri	110	126	142	117	132
Jumlah	2.103	2.162	1.981	1.764	1.700

Sumber : Kantor Camat Solokuro

Lanjutan Tabel 3.1.13

Desa/Kelurahan	Kelompok Umur				Jumlah
	50-54	55 - 59	60 - 64	65+	
(1)	(12)	(13)	(14)	(15)	(16)
1 Dadapan	158	140	124	226	2.613
2 Tebluru	78	70	41	159	1.358
3 Sugihan	129	116	71	179	1.938
4 Tenggulun	80	86	48	111	1.185
5 Payaman	381	271	258	502	6.453
6 Solokuro	107	100	83	148	1.730
7 Takerharjo	226	148	130	290	3.018
8 Banyubang	77	73	63	100	1.340
9 Dagan	163	112	89	181	2.379
10 Bluri	113	78	57	172	1.533
Jumlah	1.512	1.194	964	2.068	23.547

Sumber : Kantor Camat Solokuro

Tabel 3.1.14 Penduduk yang Wajib Memiliki KTP menurut Jenis Kelamin di Kecamatan Solokuro, 2016

Desa/Kelurahan	Jumlah Penduduk Wajib KTP		
	Laki-laki	Perempuan	Laki-laki + Perempuan
(1)	(2)	(3)	(4)
1 Dadapan	2.015	2.050	4.065
2 Tebluru	1.029	1.054	2.083
3 Sugihan	1.459	1.545	3.004
4 Tenggulun	956	938	1.894
5 Payaman	5.102	4.939	10.041
6 Solokuro	1.454	1.360	2.814
7 Takerharjo	2.509	2.385	4.894
8 Banyubang	1.079	1.064	2.143
9 Dagan	1.933	1.875	3.808
10 Bluri	1.151	1.227	2.378
Jumlah	18.687	18.437	37.124

Sumber : Kantor Camat Solokuro

Tabel 3.1.15 Penduduk yang telah Memiliki KTP menurut Jenis Kelamin di Kecamatan Solokuro, 2016

Desa/Kelurahan	Jumlah Penduduk Wajib KTP		
	Laki-laki	Perempuan	Laki-laki + Perempuan
(1)	(2)	(3)	(4)
1 Dadapan	1.874	1.907	3.781
2 Tebluru	957	980	1.937
3 Sugihan	1.357	1.437	2.794
4 Tenggulun	889	872	1.761
5 Payaman	4.745	4.593	9.338
6 Solokuro	1.352	1.265	2.617
7 Takerharjo	2.333	2.218	4.551
8 Banyubang	1.003	990	1.993
9 Dagan	1.798	1.744	3.542
10 Bluri	1.070	1.141	2.211
Jumlah	17.378	17.147	34.525

Sumber : Kantor Camat Solokuro

Tabel 3.2.1 Jumlah Penduduk Menurut Desa dan Lapangan Usaha di Kecamatan Solokuro, 2016

Desa/Kelurahan	Pertanian	Pertambangan /Penggalian	Industri	Perdagangan
(1)	(2)	(3)	(4)	(5)
1 Dadapan	2 022	-	13	24
2 Tebluru	341	-	3	19
3 Sugihan	1 209	-	-	15
4 Tenggulun	1 033	-	-	28
5 Payaman	4 400	-	786	161
6 Solokuro	1 401	-	57	31
7 Takerharjo	2 252	-	7	82
8 Banyubang	1 173	-	6	22
9 Dagan	2 220	-	6	33
10 Bluri	1 299	-	2	19
Jumlah	17.350	0	880	434

Sumber : Kantor Camat Solokuro

Lanjutan Tabel 3.2.1

Desa/Kelurahan	Jasa Kemasyaraka tan	Konstruksi	Pemerintah an	Pelajar/maha siswa
(1)	(6)	(7)	(8)	(9)
1 Dadapan	24	-	6	929
2 Tebluru	11	-	14	548
3 Sugihan	10	-	13	637
4 Tenggulun	2	-	10	420
5 Payaman	41	-	51	2 761
6 Solokuro	9	-	9	714
7 Takerharjo	18	-	13	1 030
8 Banyubang	7	-	7	787
9 Dagan	8	-	12	435
10 Bluri	2	-	10	447
Jumlah	132	0	145	8.708

Sumber : Kantor Camat Solokuro

Lanjutan Tabel 3.2.1

Desa/Kelurahan	Swasta	Wiraswasta	Lainnya	Jumlah
(1)	(10)	(11)	(12)	(13)
1 Dadapan	35	843	1 296	5 192
2 Tebluru	16	522	1 216	2 690
3 Sugihan	27	932	947	3 790
4 Tenggulun	11	350	533	2 387
5 Payaman	63	2 538	2 268	13 069
6 Solokuro	26	600	706	3 553
7 Takerharjo	331	1 025	1 401	6 159
8 Banyubang	21	454	219	2 696
9 Dagan	7	744	1 351	4 816
10 Bluri	13	459	739	2 990
Jumlah	550	8.467	10.676	47.342

Sumber : Kantor Camat Solokuro

BAB 4 SOSIAL



Di Kecamatan
Solokuro ada 2 klinik
rawat inap, 1
Puskesmas dan 3



<http://lamol.com>

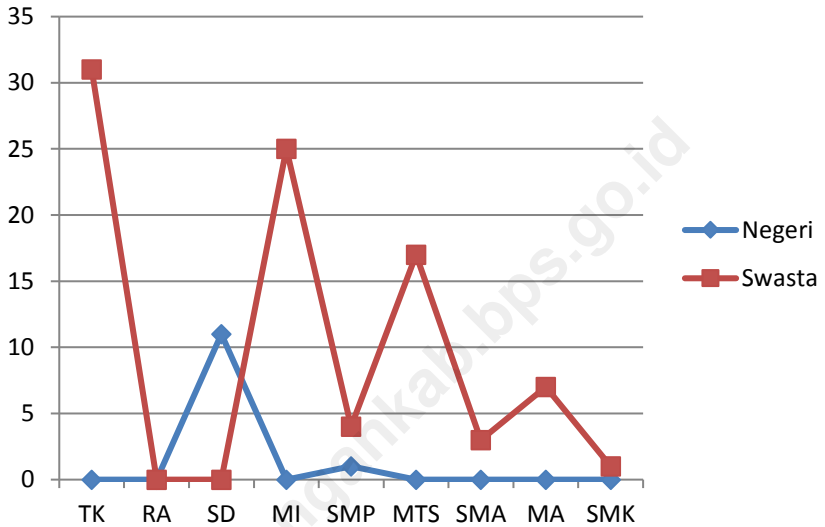
Ulasan

Sarana pendidikan yang terdapat di Kecamatan Solokuro meliputi: lembaga pendidikan dasar, menengah, atas baik negeri maupun swasta. Data Kantor Kecamatan Solokuro mencatat, ada 31 TK, 11 SD, 25 MI, 5 SMP, 17 MTs, 3 SMA, 7 MA, 1 SMK dan 8 Pondok Pesantren.

Penyediaan fasilitas sarana kesehatan di Kecamatan Solokuro lumayan cukup memadai. Data Kantor Kecamatan Solokuro Tahun 2016 mencatat ada 3 klinik, 1 Puskesmas, 3 Puskesmas Pembantu dan 3 Apotek.

Data Pasangan Usia Subur di Kecamatan Solokuro sebanyak 12.088. Dari sejumlah PUS tersebut, 76,19% sebagai peserta KB aktif. 44,88% menggunakan alat kontrasepsi suntik yang merupakan terbanyak pertama di Kecamatan Solokuro. Diikuti alat kontrasepsi pil sebanyak 27,73%. Selain itu ada alat kontrasepsi IMP, IUD, Kondom dan MOW.

Gambar 4 Perbandingan fasilitas pendidikan negeri dan swasta di Kecamatan Solokuro, 2016



Tabel 4.1.1 Jumlah Sekolah, Murid, Guru dan Rasio Murid-Guru TK Negeri di Kecamatan Solokuro, 2016

Desa/Kelurahan	Lembaga Sekolah	Gedung Sekolah	Ruang Kelas
(1)	(2)	(3)	(4)
1 Dadapan	-	-	-
2 Tebluru	-	-	-
3 Sugihan	-	-	-
4 Tenggulun	-	-	-
5 Payaman	-	-	-
6 Solokuro	-	-	-
7 Takerharjo	-	-	-
8 Banyubang	-	-	-
9 Dagan	-	-	-
10 Bluri	-	-	-
Jumlah	0	0	0

Sumber : Dinas Pendidikan Kabupaten Lamongan

Lanjutan Tabel 4.1.1

Desa/Kelurahan	Rombongan Belajar	Murid	Guru	Rasio Murid - Guru
(1)	(5)	(6)	(7)	(8)
1 Dadapan	-	-	-	-
2 Tebluru	-	-	-	-
3 Sugihan	-	-	-	-
4 Tenggulun	-	-	-	-
5 Payaman	-	-	-	-
6 Solokuro	-	-	-	-
7 Takerharjo	-	-	-	-
8 Banyubang	-	-	-	-
9 Dagan	-	-	-	-
10 Bluri	-	-	-	-
Jumlah	0	0	0	0

Sumber : Dinas Pendidikan Kabupaten Lamongan

Tabel 4.1.2 Jumlah Sekolah, Murid, Guru dan Rasio Murid-Guru TK Swasta di Kecamatan Solokuro, 2016

Desa/Kelurahan	Lembaga Sekolah	Gedung Sekolah	Ruang Kelas
(1)	(2)	(3)	(4)
1 Dadapan	3	3	2
2 Tebluru	2	2	2
3 Sugihan	3	3	2
4 Tenggulun	3	3	2
5 Payaman	7	7	2
6 Solokuro	3	3	2
7 Takerharjo	4	4	2
8 Banyubang	2	2	2
9 Dagan	2	2	2
10 Bluri	2	2	2
Jumlah / Total	31	31	20

Sumber : Dinas Pendidikan Kabupaten Lamongan

Lanjutan Tabel 4.1.2

Desa/Kelurahan	Rombongan Belajar	Murid	Guru	Rasio Murid - Guru
(1)	(5)	(6)	(7)	(8)
1 Dadapan	2	131	15	9
2 Tebluru	2	101	7	14
3 Sugihan	2	135	10	14
4 Tenggulun	2	59	9	7
5 Payaman	2	443	47	9
6 Solokuro	2	107	15	7
7 Takerharjo	2	193	14	14
8 Banyubang	2	78	7	11
9 Dagan	2	137	10	14
10 Bluri	2	123	9	14
Jumlah / Total	20	1507	143	11

Sumber : Dinas Pendidikan Kabupaten Lamongan

Tabel 4.1.3 Jumlah Sekolah, Murid, Guru dan Rasio Murid-Guru RA Negeri di Kecamatan Solokuro, 2016

Desa/Kelurahan	Lembaga Sekolah	Gedung Sekolah	Ruang Kelas
(1)	(2)	(3)	(4)
1 Dadapan	-	-	-
2 Tebluru	-	-	-
3 Sugihan	-	-	-
4 Tenggulun	-	-	-
5 Payaman	-	-	-
6 Solokuro	-	-	-
7 Takerharjo	-	-	-
8 Banyubang	-	-	-
9 Dagan	-	-	-
10 Bluri	-	-	-
Jumlah / Total	0	0	0

Sumber : Dinas Pendidikan Kabupaten Lamongan

Lanjutan Tabel 4.1.3

Desa/Kelurahan	Rombongan Belajar	Murid	Guru	Rasio Murid - Guru
(1)	(5)	(6)	(7)	(8)
1 Dadapan	-	-	-	-
2 Tebluru	-	-	-	-
3 Sugihan	-	-	-	-
4 Tenggulun	-	-	-	-
5 Payaman	-	-	-	-
6 Solokuro	-	-	-	-
7 Takerharjo	-	-	-	-
8 Banyubang	-	-	-	-
9 Dagan	-	-	-	-
10 Bluri	-	-	-	-
Jumlah / Total	0	0	0	0

Sumber : Dinas Pendidikan Kabupaten Lamongan

Tabel 4.1.4 Jumlah Sekolah, Murid, Guru dan Rasio Murid-Guru RA Swasta di Kecamatan Solokuro, 2016

Desa/Kelurahan	Lembaga Sekolah	Gedung Sekolah	Ruang Kelas
(1)	(2)	(3)	(4)
1 Dadapan	-	-	-
2 Tebluru	-	-	-
3 Sugihan	-	-	-
4 Tenggulun	-	-	-
5 Payaman	-	-	-
6 Solokuro	-	-	-
7 Takerharjo	-	-	-
8 Banyubang	-	-	-
9 Dagan	-	-	-
10 Bluri	-	-	-
Jumlah / Total	0	0	0

Sumber : Dinas Pendidikan Kabupaten Lamongan

Lanjutan Tabel 4.1.4

Desa/Kelurahan	Rombongan Belajar	Murid	Guru	Rasio Murid - Guru
(1)	(5)	(6)	(7)	(8)
1 Dadapan	-	-	-	-
2 Tebluru	-	-	-	-
3 Sugihan	-	-	-	-
4 Tenggulun	-	-	-	-
5 Payaman	-	-	-	-
6 Solokuro	-	-	-	-
7 Takerharjo	-	-	-	-
8 Banyubang	-	-	-	-
9 Dagan	-	-	-	-
10 Bluri	-	-	-	-
Jumlah / Total	0	0	0	0

Sumber : Dinas Pendidikan Kabupaten Lamongan

Tabel 4.1.5 Jumlah Sekolah, Murid, Guru dan Rasio Murid-Guru SD Negeri di Kecamatan Solokuro, 2016

Desa/Kelurahan	Lembaga Sekolah	Gedung Sekolah	Ruang Kelas
(1)	(2)	(3)	(4)
1 Dadapan	1	1	6
2 Tebluru	2	2	9
3 Sugihan	1	1	6
4 Tenggulun	1	1	6
5 Payaman	1	1	6
6 Solokuro	1	1	3
7 Takerharjo	1	1	3
8 Banyubang	1	1	4
9 Dagan	1	1	6
10 Bluri	1	1	6
Jumlah / Total	11	11	55

Sumber : Dinas Pendidikan Kabupaten Lamongan

Lanjutan Tabel 4.1.5

Desa/Kelurahan	Rombongan Belajar	Murid	Guru	Rasio Murid - Guru
(1)	(5)	(6)	(7)	(8)
1 Dadapan	6	39	6	7
2 Tebluru	12	63	12	5
3 Sugihan	6	65	11	6
4 Tenggulun	6	46	8	6
5 Payaman	6	67	8	8
6 Solokuro	6	16	3	5
7 Takerharjo	6	33	7	5
8 Banyubang	6	51	8	6
9 Dagan	6	87	11	8
10 Bluri	6	45	8	6
Jumlah / Total	66	512	82	6

Sumber : Dinas Pendidikan Kabupaten Lamongan

Tabel 4.1.6 Jumlah Sekolah, Murid, Guru dan Rasio Murid-Guru SD Swasta di Kecamatan Solokuro, 2016

Desa/Kelurahan	Lembaga Sekolah	Gedung Sekolah	Ruang Kelas
(1)	(2)	(3)	(4)
1 Dadapan	-	-	-
2 Tebluru	-	-	-
3 Sugihan	-	-	-
4 Tenggulun	-	-	-
5 Payaman	-	-	-
6 Solokuro	-	-	-
7 Takerharjo	-	-	-
8 Banyubang	-	-	-
9 Dagan	-	-	-
10 Bluri	-	-	-
Jumlah / Total	0	0	0

Sumber : Dinas Pendidikan Kabupaten Lamongan

Lanjutan Tabel 4.1.6

Desa/Kelurahan	Rombongan Belajar	Murid	Guru	Rasio Murid - Guru
(1)	(5)	(6)	(7)	(8)
1 Dadapan	-	-	-	-
2 Tebluru	-	-	-	-
3 Sugihan	-	-	-	-
4 Tenggulun	-	-	-	-
5 Payaman	-	-	-	-
6 Solokuro	-	-	-	-
7 Takerharjo	-	-	-	-
8 Banyubang	-	-	-	-
9 Dagan	-	-	-	-
10 Bluri	-	-	-	-
Jumlah / Total	0	0	0	0

Sumber : Dinas Pendidikan Kabupaten Lamongan

Tabel 4.1.7 Jumlah Sekolah, Murid, Guru dan Rasio Murid-Guru MI Negeri di Kecamatan Solokuro, 2016

Desa/Kelurahan	Lembaga Sekolah	Gedung Sekolah	Ruang Kelas
(1)	(2)	(3)	(4)
1 Dadapan	-	-	-
2 Tebluru	-	-	-
3 Sugihan	-	-	-
4 Tenggulun	-	-	-
5 Payaman	-	-	-
6 Solokuro	-	-	-
7 Takerharjo	-	-	-
8 Banyubang	-	-	-
9 Dagan	-	-	-
10 Bluri	-	-	-
Jumlah / Total	0	0	0

Sumber : Dinas Pendidikan Kabupaten Lamongan

Lanjutan Tabel 4.1.7

Desa/Kelurahan	Rombongan Belajar	Murid	Guru	Rasio Murid - Guru
(1)	(5)	(6)	(7)	(8)
1 Dadapan	-	-	-	-
2 Tebluru	-	-	-	-
3 Sugihan	-	-	-	-
4 Tenggulun	-	-	-	-
5 Payaman	-	-	-	-
6 Solokuro	-	-	-	-
7 Takerharjo	-	-	-	-
8 Banyubang	-	-	-	-
9 Dagan	-	-	-	-
10 Bluri	-	-	-	-
Jumlah / Total	0	0	0	0

Sumber : Dinas Pendidikan Kabupaten Lamongan

Tabel 4.1.8 Jumlah Sekolah, Murid, Guru dan Rasio Murid-Guru MI Swasta di Kecamatan Solokuro, 2016

Desa/Kelurahan	Lembaga Sekolah	Gedung Sekolah	Ruang Kelas
(1)	(2)	(3)	(4)
1 Dadapan	4	4	24
2 Tebluru	2	2	12
3 Sugihan	2	2	12
4 Tenggulun	1	1	6
5 Payaman	8	8	48
6 Solokuro	2	2	12
7 Takerharjo	3	3	18
8 Banyubang	1	1	6
9 Dagan	1	1	6
10 Bluri	1	1	6
Jumlah / Total	25	25	150

Sumber : Dinas Pendidikan Kabupaten Lamongan

Lanjutan Tabel 4.1.8

Desa/Kelurahan	Rombongan Belajar	Murid	Guru	Rasio Murid - Guru
(1)	(5)	(6)	(7)	(8)
1 Dadapan	24	385	62	6
2 Tebluru	12	132	31	4
3 Sugihan	12	206	21	10
4 Tenggulun	6	130	18	7
5 Payaman	48	1 121	178	6
6 Solokuro	12	205	31	7
7 Takerharjo	18	456	44	10
8 Banyubang	6	174	19	9
9 Dagan	6	292	22	13
10 Bluri	6	162	24	7
Jumlah / Total	150	3263	450	7

Sumber : Dinas Pendidikan Kabupaten Lamongan

Tabel 4.1.9 Jumlah Sekolah, Murid, Guru dan Rasio Murid-Guru SMP Negeri di Kecamatan Solokuro, 2016

Desa/Kelurahan	Lembaga Sekolah	Gedung Sekolah	Ruang Kelas
(1)	(2)	(3)	(4)
1 Dadapan	-	-	-
2 Tebluru	-	-	-
3 Sugihan	-	-	-
4 Tenggulun	-	-	-
5 Payaman	1	1	11
6 Solokuro	-	-	-
7 Takerharjo	-	-	-
8 Banyubang	-	-	-
9 Dagan	-	-	-
10 Bluri	-	-	-
Jumlah / Total	1	1	11

Sumber : Dinas Pendidikan Kabupaten Lamongan

Lanjutan Tabel 4.1.9

Desa/Kelurahan	Rombongan Belajar	Murid	Guru	Rasio Murid - Guru
(1)	(5)	(6)	(7)	(8)
1 Dadapan	-	-	-	-
2 Tebluru	-	-	-	-
3 Sugihan	-	-	-	-
4 Tenggulun	-	-	-	-
5 Payaman	3	42	12	4
6 Solokuro	-	-	-	-
7 Takerharjo	-	-	-	-
8 Banyubang	-	-	-	-
9 Dagan	-	-	-	-
10 Bluri	-	-	-	-
Jumlah / Total	3	42	12	4

Sumber : Dinas Pendidikan Kabupaten Lamongan

Tabel 4.1.10 Jumlah Sekolah, Murid, Guru dan Rasio Murid-Guru SMP Swasta di Kecamatan Solokuro, 2016

Desa/Kelurahan	Lembaga Sekolah	Gedung Sekolah	Ruang Kelas
(1)	(2)	(3)	(4)
1 Dadapan	2	2	6
2 Tebluru	1	1	3
3 Sugihan	-	-	-
4 Tenggulun	-	-	-
5 Payaman	1	1	6
6 Solokuro	-	-	-
7 Takerharjo	-	-	-
8 Banyubang	-	-	-
9 Dagan	-	-	-
10 Bluri	-	-	-
Jumlah / Total	4	4	15

Sumber : Dinas Pendidikan Kabupaten Lamongan

Lanjutan Tabel 4.1.10

Desa/Kelurahan	Rombongan Belajar	Murid	Guru	Rasio Murid - Guru
(1)	(5)	(6)	(7)	(8)
1 Dadapan	6	122	20	6
2 Tebluru	3	27	9	3
3 Sugihan	-	-	-	-
4 Tenggulun	-	-	-	-
5 Payaman	3	106	6	18
6 Solokuro	-	-	-	-
7 Takerharjo	-	-	-	-
8 Banyubang	-	-	-	-
9 Dagan	-	-	-	-
10 Bluri	-	-	-	-
Jumlah / Total	12	255	35	7

Sumber : Dinas Pendidikan Kabupaten Lamongan

Tabel 4.1.11 Jumlah Sekolah, Murid, Guru dan Rasio Murid-Guru MTs Negeri di Kecamatan Solokuro, 2016

Desa/Kelurahan	Lembaga Sekolah	Gedung Sekolah	Ruang Kelas
(1)	(2)	(3)	(4)
1 Dadapan	-	-	-
2 Tebluru	-	-	-
3 Sugihan	-	-	-
4 Tenggulun	-	-	-
5 Payaman	-	-	-
6 Solokuro	-	-	-
7 Takerharjo	-	-	-
8 Banyubang	-	-	-
9 Dagan	-	-	-
10 Bluri	-	-	-
Jumlah / Total	0	0	0

Sumber : Dinas Pendidikan Kabupaten Lamongan

Lanjutan Tabel 4.1.11

Desa/Kelurahan	Rombongan Belajar	Murid	Guru	Rasio Murid - Guru
(1)	(5)	(6)	(7)	(8)
1 Dadapan	-	-	-	-
2 Tebluru	-	-	-	-
3 Sugihan	-	-	-	-
4 Tenggulun	-	-	-	-
5 Payaman	-	-	-	-
6 Solokuro	-	-	-	-
7 Takerharjo	-	-	-	-
8 Banyubang	-	-	-	-
9 Dagan	-	-	-	-
10 Bluri	-	-	-	-
Jumlah / Total	0	0	0	0

Sumber : Dinas Pendidikan Kabupaten Lamongan

Tabel 4.1.12 Jumlah Sekolah, Murid, Guru dan Rasio Murid-Guru MTs Swasta di Kecamatan Solokuro, 2016

Desa/Kelurahan	Lembaga Sekolah	Gedung Sekolah	Ruang Kelas
(1)	(2)	(3)	(4)
1 Dadapan	1	1	3
2 Tebluru	1	1	3
3 Sugihan	2	2	6
4 Tenggulun	1	1	3
5 Payaman	5	5	15
6 Solokuro	2	2	6
7 Takerharjo	2	2	6
8 Banyubang	1	1	3
9 Dagan	1	1	3
10 Bluri	1	1	3
Jumlah / Total	17	17	51

Sumber : Dinas Pendidikan Kabupaten Lamongan

Lanjutan Tabel 4.1.12

Desa/Kelurahan	Rombongan Belajar	Murid	Guru	Rasio Murid - Guru
(1)	(5)	(6)	(7)	(8)
1 Dadapan	3	46	18	3
2 Tebluru	3	25	12	2
3 Sugihan	6	40	27	1
4 Tenggulun	3	41	18	2
5 Payaman	15	245	97	3
6 Solokuro	6	75	31	2
7 Takerharjo	6	58	34	2
8 Banyubang	3	57	14	4
9 Dagan	3	54	19	3
10 Bluri	3	52	20	3
Jumlah / Total	51	693	290	2

Sumber : Dinas Pendidikan Kabupaten Lamongan

Tabel 4.1.13 Jumlah Sekolah, Murid, Guru dan Rasio Murid-Guru SMA Negeri di Kecamatan Solokuro, 2016

Desa/Kelurahan	Lembaga Sekolah	Gedung Sekolah	Ruang Kelas
(1)	(2)	(3)	(4)
1 Dadapan	-	-	-
2 Tebluru	-	-	-
3 Sugihan	-	-	-
4 Tenggulun	-	-	-
5 Payaman	-	-	-
6 Solokuro	-	-	-
7 Takerharjo	-	-	-
8 Banyubang	-	-	-
9 Dagan	-	-	-
10 Bluri	-	-	-
Jumlah / Total	0	0	0

Sumber : Dinas Pendidikan Kabupaten Lamongan

Lanjutan Tabel 4.1.13

Desa/Kelurahan	Rombongan Belajar	Murid	Guru	Rasio Murid - Guru
(1)	(5)	(6)	(7)	(8)
1 Dadapan	-	-	-	-
2 Tebluru	-	-	-	-
3 Sugihan	-	-	-	-
4 Tenggulun	-	-	-	-
5 Payaman	-	-	-	-
6 Solokuro	-	-	-	-
7 Takerharjo	-	-	-	-
8 Banyubang	-	-	-	-
9 Dagan	-	-	-	-
10 Bluri	-	-	-	-
Jumlah / Total	0	0	0	0

Sumber : Dinas Pendidikan Kabupaten Lamongan

Tabel 4.1.14 Jumlah Sekolah, Murid, Guru dan Rasio Murid-Guru SMA Swasta di Kecamatan Solokuro, 2016

Desa/Kelurahan	Lembaga Sekolah	Gedung Sekolah	Ruang Kelas
(1)	(2)	(3)	(4)
1 Dadapan	1	1	3
2 Tebluru	-	-	-
3 Sugihan	-	-	-
4 Tenggulun	-	-	-
5 Payaman	1	1	6
6 Solokuro	-	-	-
7 Takerharjo	-	-	-
8 Banyubang	1	1	3
9 Dagan	-	-	-
10 Bluri	-	-	-
Jumlah / Total	3	3	12

Sumber : Dinas Pendidikan Kabupaten Lamongan

Lanjutan Tabel 4.1.14

Desa/Kelurahan	Rombongan Belajar	Murid	Guru	Rasio Murid - Guru
(1)	(5)	(6)	(7)	(8)
1 Dadapan	3	62	13	5
2 Tebluru	-	-	-	-
3 Sugihan	-	-	-	-
4 Tenggulun	-	-	-	-
5 Payaman	6	156	13	12
6 Solokuro	-	-	-	-
7 Takerharjo	-	-	-	-
8 Banyubang	3	69	5	14
9 Dagan	-	-	-	-
10 Bluri	-	-	-	-
Jumlah / Total	12	287	31	9

Sumber : Dinas Pendidikan Kabupaten Lamongan

Tabel 4.1.15 Jumlah Sekolah, Murid, Guru dan Rasio Murid-Guru MA Negeri di Kecamatan Solokuro, 2016

Desa/Kelurahan	Lembaga Sekolah	Gedung Sekolah	Ruang Kelas
(1)	(2)	(3)	(4)
1 Dadapan	-	-	-
2 Tebluru	-	-	-
3 Sugihan	-	-	-
4 Tenggulun	-	-	-
5 Payaman	-	-	-
6 Solokuro	-	-	-
7 Takerharjo	-	-	-
8 Banyubang	-	-	-
9 Dagan	-	-	-
10 Bluri	-	-	-
Jumlah / Total	0	0	0

Sumber : Dinas Pendidikan Kabupaten Lamongan

Lanjutan Tabel 4.1.15

Desa/Kelurahan	Rombongan Belajar	Murid	Guru	Rasio Murid - Guru
(1)	(5)	(6)	(7)	(8)
1 Dadapan	-	-	-	-
2 Tebluru	-	-	-	-
3 Sugihan	-	-	-	-
4 Tenggulun	-	-	-	-
5 Payaman	-	-	-	-
6 Solokuro	-	-	-	-
7 Takerharjo	-	-	-	-
8 Banyubang	-	-	-	-
9 Dagan	-	-	-	-
10 Bluri	-	-	-	-
Jumlah / Total	0	0	0	0

Sumber : Dinas Pendidikan Kabupaten Lamongan

Tabel 4.1.16 Jumlah Sekolah, Murid, Guru dan Rasio Murid-Guru MA Swasta di Kecamatan Solokuro, 2016

Desa/Kelurahan	Lembaga Sekolah	Gedung Sekolah	Ruang Kelas
(1)	(2)	(3)	(4)
1 Dadapan	1	1	
2 Tebluru	-	-	
3 Sugihan	-	-	
4 Tenggulun	-	-	
5 Payaman	4	4	
6 Solokuro	-	-	
7 Takerharjo	1	1	
8 Banyubang	-	-	
9 Dagan	1	1	
10 Bluri	-	-	
Jumlah / Total	7	7	0

Sumber : Dinas Pendidikan Kabupaten Lamongan

Lanjutan Tabel 4.1.16

Desa/Kelurahan	Rombongan Belajar	Murid	Guru	Rasio Murid - Guru
(1)	(5)	(6)	(7)	(8)
1 Dadapan		81	17	5
2 Tebluru		-	-	-
3 Sugihan		-	-	-
4 Tenggulun		-	-	-
5 Payaman		397	86	5
6 Solokuro		-	-	-
7 Takerharjo		48	17	3
8 Banyubang		-	-	-
9 Dagan		72	20	4
10 Bluri		-	-	-
Jumlah / Total	-	598	140	4

Sumber : Dinas Pendidikan Kabupaten Lamongan

Tabel 4.1.17 Jumlah Sekolah, Murid, Guru dan Rasio Murid-Guru SMK Negeri di Kecamatan Solokuro, 2016

Desa/Kelurahan	Lembaga Sekolah	Gedung Sekolah	Ruang Kelas
(1)	(2)	(3)	(4)
1 Dadapan	-	-	-
2 Tebluru	-	-	-
3 Sugihan	-	-	-
4 Tenggulun	-	-	-
5 Payaman	-	-	-
6 Solokuro	-	-	-
7 Takerharjo	-	-	-
8 Banyubang	-	-	-
9 Dagan	-	-	-
10 Bluri	-	-	-
Jumlah / Total	0	0	0

Sumber : Dinas Pendidikan Kabupaten Lamongan

Lanjutan Tabel 4.1.17

Desa/Kelurahan	Rombongan Belajar	Murid	Guru	Rasio Murid - Guru
(1)	(5)	(6)	(7)	(8)
1 Dadapan	-	-	-	-
2 Tebluru	-	-	-	-
3 Sugihan	-	-	-	-
4 Tenggulun	-	-	-	-
5 Payaman	-	-	-	-
6 Solokuro	-	-	-	-
7 Takerharjo	-	-	-	-
8 Banyubang	-	-	-	-
9 Dagan	-	-	-	-
10 Bluri	-	-	-	-
Jumlah / Total	0	0	0	0

Sumber : Dinas Pendidikan Kabupaten Lamongan

Tabel 4.1.18 Jumlah Sekolah, Murid, Guru dan Rasio Murid-Guru SMK Swasta di Kecamatan Solokuro, 2016

Desa/Kelurahan	Lembaga Sekolah	Gedung Sekolah	Ruang Kelas
(1)	(2)	(3)	(4)
1 Dadapan	-	-	-
2 Tebluru	-	-	-
3 Sugihan	-	-	-
4 Tenggulun	-	-	-
5 Payaman	1	1	9
6 Solokuro	-	-	-
7 Takerharjo	-	-	-
8 Banyubang	-	-	-
9 Dagan	-	-	-
10 Bluri	-	-	-
Jumlah / Total	1	1	9

Sumber : Dinas Pendidikan Kabupaten Lamongan

Lanjutan Tabel 4.1.18

Desa/Kelurahan	Rombongan Belajar	Murid	Guru	Rasio Murid - Guru
(1)	(5)	(6)	(7)	(8)
1 Dadapan	-	-	-	-
2 Tebluru	-	-	-	-
3 Sugihan	-	-	-	-
4 Tenggulun	-	-	-	-
5 Payaman	9	81	16	5
6 Solokuro	-	-	-	-
7 Takerharjo	-	-	-	-
8 Banyubang	-	-	-	-
9 Dagan	-	-	-	-
10 Bluri	-	-	-	-
Jumlah / Total	9	81	16	5

Sumber : Dinas Pendidikan Kabupaten Lamongan

Tabel 4.1.19 Jumlah Pondok Pesantren, Santri dan Ustadz di Kecamatan Solokuro, 2016

Desa/Kelurahan	Pondok Pesantren	Santri	Ustadz
(1)	(2)	(3)	(4)
1 Dadapan	1	289	23
2 Tebluru	1	24	2
3 Sugihan	1	114	21
4 Tenggulun	1	150	28
5 Payaman	3	1.818	98
6 Solokuro	1	217	20
7 Takerharjo	-	-	-
8 Banyubang	-	-	-
9 Dagan	-	-	-
10 Bluri	-	-	-
Jumlah / Total	8	2.612	192

Sumber : Dinas Pendidikan Kabupaten Lamongan

Tabel 4.1.20 Jumlah Fasilitas Olahraga Menurut Desa dan Jenis Olahraga di Kecamatan Solokuro, 2016

Desa/Kelurahan	Sepak Bola	Bola Volly	Bulu Tangkis
(1)	(2)	(3)	(4)
1 Dadapan	1	1	-
2 Tebluru	1	3	-
3 Sugihan	1	1	-
4 Tenggulun	1	1	-
5 Payaman	2	3	2
6 Solokuro	1	2	2
7 Takerharjo	1	1	-
8 Banyubang	1	1	1
9 Dagan	1	1	-
10 Bluri	1	1	1
Jumlah / Total	11	15	6

Sumber : Dinas Pendidikan Kabupaten Lamongan

Lanjutan Tabel 4.1.20

Desa/Kelurahan	Tenis	Renang	Futsal	Bilyard	Jumlah
(1)	(5)	(6)	(7)	(8)	(9)
1 Dadapan	-	-	-	-	2
2 Tebluru	-	-	-	-	4
3 Sugihan	-	-	-	-	2
4 Tenggulun	-	-	-	-	2
5 Payaman	-	-	-	-	7
6 Solokuro	-	-	-	-	5
7 Takerharjo	-	-	-	-	2
8 Banyubang	-	-	-	-	3
9 Dagan	-	-	-	-	2
10 Bluri	-	-	-	-	3
Jumlah / Total	-	-	-	-	32

Sumber : Dinas Pendidikan Kabupaten Lamongan

Tabel 4.2.1 Jumlah Fasilitas Kesehatan Menurut Desa di Kecamatan Solokuro, 2016

Desa/Kelurahan	Rumah Sakit Umum	Rumah Sakit Bersalin	Klinik	Klinik Rawat Inap
(1)	(2)	(3)	(4)	(5)
1 Dadapan	-	-	-	-
2 Tebluru	-	-	-	-
3 Sugihan	-	-	1	1
4 Tenggulun	-	-	-	-
5 Payaman	-	-	-	-
6 Solokuro	-	-	-	-
7 Takerharjo	-	-	-	-
8 Banyubang	-	-	-	-
9 Dagan	-	-	1	1
10 Bluri	-	-	-	-
Jumlah	0	0	2	2

Sumber : Dinas Kesehatan Kab. Lamongan

Lanjutan Tabel 4.2.1

Desa/Kelurahan	Puskesmas	Puskesmas Pembantu	Apotek
(1)	(6)	(7)	(8)
1 Dadapan	-	-	-
2 Tebluru	-	1	-
3 Sugihan	-	-	-
4 Tenggulun	-	-	-
5 Payaman	1	-	1
6 Solokuro	-	-	-
7 Takerharjo	-	1	1
8 Banyubang	-	-	-
9 Dagan	-	-	1
10 Bluri	-	1	-
Jumlah	1	3	3

Sumber : Dinas Kesehatan Kab. Lamongan

Tabel 4.2.2 Jumlah Tenaga Kesehatan Menurut Desa di Kecamatan Solokuro, 2016

Desa/Kelurahan	Dokter	Bidan	Perawat	Dukun Bayi
(1)	(2)	(3)	(4)	(5)
1 Dadapan	-	2	-	1
2 Tebluru	-	2	3	-
3 Sugihan	1	1	-	-
4 Tenggulun	-	3	-	-
5 Payaman	1	3	3	4
6 Solokuro	-	1	2	1
7 Takerharjo	1	3	-	1
8 Banyubang	-	2	1	1
9 Dagan	-	1	-	2
10 Bluri	1	2	1	1
Jumlah	4	20	10	11

Sumber : Dinas Kesehatan Kab. Lamongan

Tabel 4.2.3 Jumlah Wanita Usia Subur (15-49 Th) Dan Pasangan Usia Subur di Kecamatan Solokuro, 2016

Desa/Kelurahan	WUS	PUS
(1)	(2)	(3)
1 Dadapan	1.395	1.309
2 Tebluru	699	669
3 Sugihan	991	939
4 Tenggulun	780	631
5 Payaman	3.602	2.811
6 Solokuro	935	849
7 Takerharjo	1.999	1.911
8 Banyubang	891	780
9 Dagan	1.397	1.286
10 Bluri	907	903
Jumlah	13.596	12.088

Sumber : UPT Pemberdayaan Perempuan dan KB Kec. Solokuro

Tabel 4.2.4 Jumlah Peserta KB Aktif menurut Alat Kontrasepsi di Kecamatan Solokuro, 2016

Desa/Kelurahan	Alat Kontrasepsi					
	IUD	MOW	IMP	STK	PIL	KDM
(1)	(2)	(3)	(4)	(5)	(6)	(7)
1 Dadapan	17	5	197	464	290	18
2 Tebluru	14	5	117	215	147	10
3 Sugihan	15	5	179	345	159	10
4 Tenggulun	30	1	136	213	91	10
5 Payaman	120	8	247	1.085	664	23
6 Solokuro	21	6	144	294	171	11
7 Takerharjo	26	27	292	656	433	19
8 Banyubang	19	4	178	194	187	11
9 Dagan	29	4	244	422	272	12
10 Bluri	49	7	242	245	140	11
Jumlah	340	72	1.976	4.133	2.554	135

Sumber : UPT Pemberdayaan Perempuan dan KB Kec. Solokuro

Tabel 4.3.1 Jumlah Penduduk Menurut Agama di Kecamatan Solokuro, 2016

Desa/Kelurahan	Islam	Katholik	Protestan	Hindu	Budha
(1)	(2)	(3)	(4)	(5)	(6)
1 Dadapan	5.192	-	-	-	-
2 Tebluru	2.690	-	-	-	-
3 Sugihan	3.790	-	-	-	-
4 Tenggulun	2.387	-	-	-	-
5 Payaman	13.069	-	-	-	-
6 Solokuro	3.553	-	-	-	-
7 Takerharjo	6.159	-	-	-	-
8 Banyubang	2.696	-	-	-	-
9 Dagan	4.816	-	-	-	-
10 Bluri	2.990	-	-	-	-
Jumlah	47.342	0	0	0	0

Sumber : Kantor Camat Solokuro

Tabel 4.3.2 Jumlah Tempat Peribadatan di Kecamatan Solokuro, 2016

Desa/Kelurahan	Masjid	Mushola	Gereja	Pura	Wihara
(1)	(2)	(3)	(4)	(5)	(6)
1 Dadapan	4	19	-	-	-
2 Tebluru	3	12	-	-	-
3 Sugihan	2	12	-	-	-
4 Tenggulun	3	14	-	-	-
5 Payaman	6	34	-	-	-
6 Solokuro	2	9	-	-	-
7 Takerharjo	3	15	-	-	-
8 Banyubang	2	15	-	-	-
9 Dagan	1	15	-	-	-
10 Bluri	2	17	-	-	-
Jumlah	28	162	0	0	0

Sumber: Podes 2014

Tabel 4.3.3 Nikah, Talak, Cerai, dan Rujuk di Kecamatan Solokuro, 2016

Desa/Kelurahan	Nikah	Talak	Cerai	Rujuk	Jumlah
(1)	(2)	(3)	(4)	(5)	(6)
1 Dadapan	48	-	2	-	50
2 Tebluru	24	1	1	-	26
3 Sugihan	39	-	1	-	40
4 Tenggulun	21	1	-	-	22
5 Payaman	107	4	5	-	116
6 Solokuro	21	2	1	-	24
7 Takerharjo	11	4	2	-	17
8 Banyubang	23	1	1	-	25
9 Dagan	31	2	2	-	35
10 Bluri	28	1	2	-	31
Jumlah	353	16	17	0	386

Sumber : KUA / PPAI Kecamatan Solokuro

BAB 5 PERTANIAN

*Produksi Palawija
Kecamatan
Solokuro Tahun 2016*



*Produksi Padi
Kecamatan
Solokuro Tahun 2016*



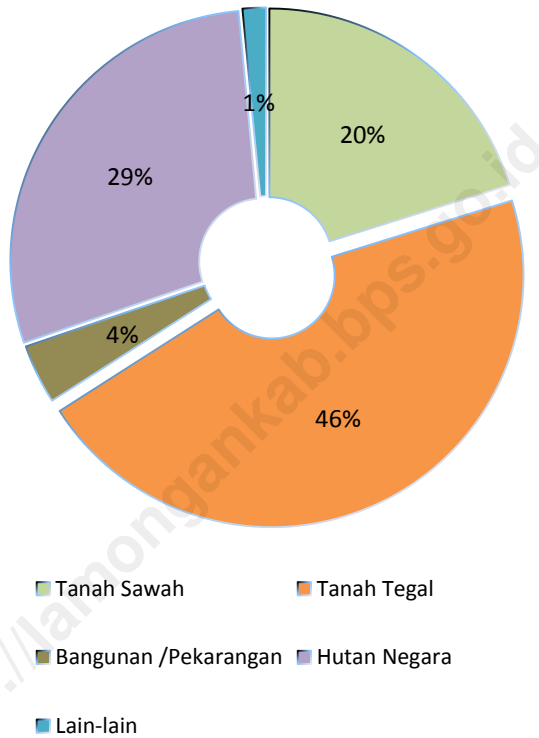
Ulasan

Luas lahan pertanian di Kecamatan Solokuro 5.775,40 Ha atau 65,95% dari luas Wilayah Kecamatan Solokuro (8.757,40 Ha). Dari luas lahan pertanian tersebut 69,41 % atau 4.008,80 Ha merupakan lahan kering/tegal sedangkan sisanya 1.766,60 Ha (30,59 %) merupakan lahan sawah.

Tanaman Palawija, khususnya tanaman Jagung merupakan tanaman primadona di wilayah Kecamatan Solokuro. Tercatat luas panen seluas 8.014,00 Ha di tahun 2016 dengan produksi mencapai 58.891,00 ton. Sedangkan tanaman padi pada tahun 2016 dengan luas panen 2.761,00 Ha dapat menghasilkan 19.814,00 ton GKG. Selain kedua tanaman tersebut, masih ada juga tanaman kacang tanah, kacang hijau dan cabe rawit. Namun hasil produksinya tidak terlalu signifikan.

Untuk subsektor peternakan, tahun 2016 tercatat sebanyak 7.147 ekor sapi , 3.445 kambing, 3.288 domba dan 3 ekor kuda. Selain itu populasi ternak unggas juga banyak di wilayah kecamatan Solokuro. Tercatat ada 5.660.295 ayam pedaging, 32.340 ayam buras, 93.814 ayam petelur, 9.001 itik dan 3.379 itik manila.

Gambar 5 Persentase Luas Wilayah menurut jenis penggunaan tanah (Ha) Kecamatan Solokuro, 2016



Tabel 5.1.1 Luas Wilayah Menurut Jenis Penggunaan Lahan di Kecamatan Solokuro (Ha), 2016

Desa/Kelurahan	Lahan Pertanian		Lahan Bukan	Jumlah
	Sawah	Bukan Sawah	Pertanian	
(1)	(2)	(3)	(4)	(5)
1 Dadapan	219,80	835,20		1.055,00
2 Tebluru	121,40	335,50		456,90
3 Sugihan	142,20	373,00		515,20
4 Tenggulun	159,00	184,90		343,90
5 Payaman	163,20	530,00		693,20
6 Solokuro	418,10	315,00		733,10
7 Takerharjo	402,20	625,00		1.027,20
8 Banyubang	-	192,70		192,70
9 Dagan	117,00	412,70		529,70
10 Bluri	23,70	204,80		228,50
Solokuro	1.766,60	4.008,80	0,00	5.775,40

Sumber : UPT. Dinas Pertanian dan Kehutanan Kec. Solokuro

Lanjutan Tabel 5.1.1

Desa/Kelurahan	Bangunan, Pekarangan dan Halaman	Hutan Negara	Rawa Tidak Ditanami	Lainnya (Kuburan, Lapangan dsb.)	Jumlah
(1)	(6)	(7)	(8)	(9)	(10)
1 Dadapan	19,80	119,90	-	6,20	1.200,90
2 Tebluru	31,70	-	-	11,40	500,00
3 Sugihan	14,70	203,60	-	17,40	750,90
4 Tenggulun	18,10	11,90	-	8,10	382,00
5 Payaman	119,10	466,60	-	9,70	1.288,60
6 Solokuro	27,30	914,00	-	43,60	1.718,00
7 Takerharjo	42,70	200,00	-	16,00	1.285,90
8 Banyubang	14,30	-	-	2,90	209,90
9 Dagan	23,70	599,70	-	14,10	1.167,20
10 Bluri	23,10	-	-	2,40	254,00
Solokuro	334,50	2.515,70	0,00	131,80	8.757,40

Sumber : UPT. Dinas Pertanian dan Kehutanan Kec. Solokuro

Tabel 5.1.2 Luas Wilayah Menurut Jenis Penggunaan Lahan di Kecamatan Solokuro (Ha), 2016

Desa/Kelurahan	Jenis Pengairan			Jumlah
	Teknis	Setengah Teknis	Sederhana	
(1)	(2)	(3)	(4)	(5)
1 Dadapan	-	-	219,80	219,80
2 Tebluru	-	-	121,40	121,40
3 Sugihan	-	40,30	101,90	142,20
4 Tenggulun	-	-	159,00	159,00
5 Payaman	-	3,00	160,20	163,20
6 Solokuro	-	12,00	406,10	418,10
7 Takerharjo	-	95,00	307,20	402,20
8 Banyubang	-	-	-	0,00
9 Dagan	-	-	117,00	117,00
10 Bluri	-	4,00	19,70	23,70
Solokuro	0,00	154,30	1.612,30	1.766,60

Sumber : UPT. Dinas Pertanian dan Kehutanan Kec. Solokuro

Tabel 5.1.3 Luas Panen, Produksi dan Produktivitas Padi di Kecamatan Solokuro, 2016

Desa/Kelurahan	Luas Panen	Produksi	Produktivitas
(1)	(2)	(3)	(4)
1 Dadapan	345,00	2.503,00	7,26
2 Tebluru	211,00	1.522,00	7,21
3 Sugihan	193,00	1.333,00	6,91
4 Tenggulun	252,00	1.852,00	7,35
5 Payaman	257,00	1.852,00	7,21
6 Solokuro	638,00	4.644,00	7,28
7 Takerharjo	635,00	4.523,00	7,12
8 Banyubang	0,00	0,00	0,00
9 Dagan	191,00	1.297,00	6,79
10 Bluri	39,00	288,00	7,38
Solokuro	2.761,00	19.814,00	7,18

Sumber : UPT. Dinas Pertanian dan Kehutanan Kec. Solokuro

Tabel 5.1.4 Luas Panen, Produksi dan Produktivitas Jagung di Kecamatan Solokuro, 2016

Desa/Kelurahan	Luas Panen	Produksi	Produktivitas
(1)	(2)	(3)	(4)
1 Dadapan	1.657,00	12.265,00	7,40
2 Tebluru	753,00	4.918,00	6,53
3 Sugihan	658,00	4.573,00	6,95
4 Tenggulun	363,00	2.624,00	7,23
5 Payaman	1.062,00	8.324,00	7,84
6 Solokuro	674,00	4.721,00	7,00
7 Takerharjo	1.232,00	9.671,00	7,85
8 Banyubang	383,00	3.284,00	8,57
9 Dagan	830,00	5.603,00	6,75
10 Bluri	402,00	2.908,00	7,23
Solokuro	8.014,00	58.891,00	7,35

Sumber : UPT. Dinas Pertanian dan Kehutanan Kec. Solokuro

Tabel 5.1.5 Luas Panen, Produksi dan Produktivitas Kacang Tanah di Kecamatan Solokuro, 2016

Desa/Kelurahan	Luas Panen	Produksi	Produktivitas
(1)	(2)	(3)	(4)
1 Dadapan	214,00	392,00	1,83
2 Tebluru	97,00	177,00	1,82
3 Sugihan	85,00	152,00	1,79
4 Tenggulun	47,00	86,00	1,83
5 Payaman	137,00	248,00	1,81
6 Solokuro	87,00	156,00	1,79
7 Takerharjo	159,00	286,00	1,80
8 Banyubang	49,00	87,00	1,78
9 Dagan	107,00	193,00	1,80
10 Bluri	52,00	95,00	1,83
Solokuro	1.034,00	1.872,00	1,81

Sumber : UPT. Dinas Pertanian dan Kehutanan Kec. Solokuro

Tabel 5.1.6 Luas Panen, Produksi dan Produktivitas Ubi Kayu di Kecamatan Solokuro, 2016

Desa/Kelurahan	Luas Panen	Produksi	Produktivitas
(1)	(2)	(3)	(4)
1 Dadapan	51,00	632,00	12,39
2 Tebluru	23,00	281,00	12,22
3 Sugihan	20,00	242,00	12,10
4 Tenggulun	11,00	131,00	11,91
5 Payaman	33,00	394,00	11,94
6 Solokuro	21,00	250,00	11,90
7 Takerharjo	38,00	456,00	12,00
8 Banyubang	12,00	143,00	11,92
9 Dagan	25,00	300,00	12,00
10 Bluri	12,00	146,00	12,17
Solokuro	246,00	2.975,00	12,09

Sumber : UPT. Dinas Pertanian dan Kehutanan Kec. Solokuro

Tabel 5.1.7 Luas Panen, Produksi dan Produktivitas Kacang Hijau di Kecamatan Solokuro, 2016

Desa/Kelurahan	Luas Panen	Produksi	Produktivitas
(1)	(2)	(3)	(4)
1 Dadapan	49,00	68,00	1,39
2 Tebluru	22,00	29,00	1,32
3 Sugihan	19,00	25,00	1,32
4 Tenggulun	11,00	15,00	1,36
5 Payaman	31,00	42,00	1,35
6 Solokuro	20,00	27,00	1,35
7 Takerharjo	36,00	53,00	1,47
8 Banyubang	11,00	16,00	1,45
9 Dagan	24,00	34,00	1,42
10 Bluri	12,00	18,00	1,50
Solokuro	235,00	327,00	1,39

Sumber : UPT. Dinas Pertanian dan Kehutanan Kec. Solokuro

Tabel 5.1.8 Luas Panen, Produksi dan Produktivitas Kedelai di Kecamatan Solokuro, 2016

Desa/Kelurahan	Luas Panen	Produksi	Produktivitas
(1)	(2)	(3)	(4)
1 Dadapan	-	-	-
2 Tebluru	-	-	-
3 Sugihan	-	-	-
4 Tenggulun	-	-	-
5 Payaman	-	-	-
6 Solokuro	-	-	-
7 Takerharjo	-	-	-
8 Banyubang	-	-	-
9 Dagan	-	-	-
10 Bluri	-	-	-
Solokuro	0,00	0,00	0,00

Sumber : UPT. Dinas Pertanian dan Kehutanan Kec. Solokuro

Tabel 5.1.9 Luas Panen, Produksi dan Produktivitas Sayuran Cabe di Kecamatan Solokuro, 2016

Desa/Kelurahan	Luas Panen	Produksi	Produktivitas
(1)	(2)	(3)	(4)
1 Dadapan	109,00	916,00	8,40
2 Tebluru	49,00	410,00	8,37
3 Sugihan	43,00	365,00	8,49
4 Tenggulun	24,00	199,00	8,29
5 Payaman	70,00	585,00	8,36
6 Solokuro	44,00	365,00	8,30
7 Takerharjo	81,00	685,00	8,46
8 Banyubang	25,00	205,00	8,20
9 Dagan	54,00	449,00	8,31
10 Bluri	26,00	208,00	8,00
Solokuro	525,00	4.387,00	8,36

Sumber : UPT. Dinas Pertanian dan Kehutanan Kec. Solokuro

Tabel 5.1.10 Luas Panen, Produksi dan Produktivitas Buah Rambutan di Kecamatan Solokuro, 2016

Desa/Kelurahan	Luas Panen	Produksi	Produktivitas
(1)	(2)	(3)	(4)
1 Dadapan	1 088,00	5,00	0,00
2 Tebluru	494,00	3,00	0,01
3 Sugihan	432,00	3,00	0,01
4 Tenggulun	238,00	1,00	0,00
5 Payaman	197,00	1,00	0,01
6 Solokuro	-	-	-
7 Takerharjo	-	-	-
8 Banyubang	-	-	-
9 Dagan	-	-	-
10 Bluri	-	-	-
Solokuro	2.449,00	13,00	0,01

Sumber : UPT. Dinas Pertanian dan Kehutanan Kec. Solokuro

Tabel 5.1.11 Luas Panen, Produksi dan Produktivitas Tanaman Tebu di Kecamatan Solokuro, 2016

Desa/Kelurahan	Luas Panen	Produksi	Produktivitas
(1)	(2)	(3)	(4)
1 Dadapan	9,00	677,00	75,22
2 Tebluru	13,00	966,00	74,31
3 Sugihan	-	-	-
4 Tenggulun	-	-	-
5 Payaman	6,00	432,00	72,00
6 Solokuro	5,00	372,00	74,40
7 Takerharjo	-	-	-
8 Banyubang	2,00	146,00	73,00
9 Dagan	-	-	-
10 Bluri	-	-	-
Solokuro	35,00	2.593,00	74,09

Sumber : UPT. Dinas Pertanian dan Kehutanan Kec. Solokuro

Tabel 5.1.12 Luas Panen, Produksi dan Produktivitas Perikanan di Kecamatan Solokuro, 2016

Desa/Kelurahan	Luas Panen	Produksi	Produktivitas
(1)	(2)	(3)	(4)
1 Dadapan	-	-	-
2 Tebluru	-	-	-
3 Sugihan	-	-	-
4 Tenggulun	-	-	-
5 Payaman	-	-	-
6 Solokuro	-	-	-
7 Takerharjo	-	-	-
8 Banyubang	-	-	-
9 Dagan	-	-	-
10 Bluri	-	-	-
Solokuro	0,00	0,00	0,00

Sumber : UPT. Dinas Pertanian dan Kehutanan Kec. Solokuro

Tabel 5.2.1 Jumlah Kelompok Tani di Kecamatan Solokuro, 2016

Desa/Kelurahan	Jumlah Kelompok Tani	Kelas			
		Pemula	Lanjut	Madya	Utama
(1)	(2)	(3)	(4)	(5)	(6)
1 Dadapan	9	-	9	-	-
2 Tebluru	5	-	4	1	-
3 Sugihan	4	-	3	1	-
4 Tenggulun	3	-	2	1	-
5 Payaman	9	-	9	-	-
6 Solokuro	3	-	2	1	-
7 Takerharjo	8	-	6	2	-
8 Banyubang	3	-	1	1	1
9 Dagan	4	-	4	-	-
10 Bluri	5	-	5	-	-
Solokuro	53	0	45	7	1

Sumber : UPT. Dinas Pertanian dan Kehutanan Kec. Solokuro

Tabel 5.2.2 Jumlah Alat-alat Pertanian di Kecamatan Solokuro, 2016

Desa/Kelurahan	Hand Sprayer	Pompa Air	Hand Traktor	RMU/Huller	Kios Saprotan
(1)	(2)	(3)	(4)	(5)	(6)
1 Dadapan	21	4	2	3	1
2 Tebluru	14	3	2	3	1
3 Sugihan	13	5	2	3	1
4 Tenggulun	13	4	3	1	1
5 Payaman	29	7	22	4	1
6 Solokuro	16	5	2	2	1
7 Takerharjo	27	6	11	2	1
8 Banyubang	12	4	9	3	1
9 Dagan	9	4	9	1	1
10 Bluri	9	3	2	-	1
Solokuro	163	45	64	22	10

Sumber : UPT. Dinas Pertanian dan Kehutanan Kec. Solokuro

Tabel 5.3.1 Populasi Ternak Besar dan Kecil di Kecamatan Solokuro, 2016

Desa/Kelurahan	Sapi	Kerbau	Kambing	Domba	Kuda
(1)	(2)	(3)	(4)	(5)	(6)
1 Dadapan	968	-	220	259	-
2 Tebluru	386	-	233	342	-
3 Sugihan	586	-	352	303	-
4 Tenggulun	526	-	316	364	-
5 Payaman	1.430	-	360	325	-
6 Solokuro	278	-	336	339	2
7 Takerharjo	1.096	-	333	305	1
8 Banyubang	309	-	426	357	-
9 Dagan	1.067	-	437	434	-
10 Bluri	501	-	432	260	-
Jumlah	7.147	0	3.445	3.288	3

Sumber : UPT. Dinas Pertanian dan Kehutanan Kec. Solokuro


Tabel 5.3.2 Populasi Ternak Unggas di Kecamatan Solokuro, 2016

Desa/Kelurahan	Ayam Buras	Ayam Pedaging	Ayam Petelur	Itik	Itik Manila
(1)	(2)	(3)	(4)	(5)	(6)
1 Dadapan	3.179	570.735	-	589	201
2 Tebluru	3.110	-	-	883	274
3 Sugihan	3.138	880.426	-	589	199
4 Tenggulun	3.148	-	-	1.141	234
5 Payaman	4.295	1.091.421	-	685	387
6 Solokuro	3.079	-	-	1.524	525
7 Takerharjo	3.214	749.422	37.148	1.050	220
8 Banyubang	2.886	830.422	20.576	787	786
9 Dagan	3.104	1.193.422	-	350	265
10 Bluri	3.187	344.447	36.090	1.403	288
Jumlah	32.340	5.660.295	93.814	9.001	3.379

Sumber : UPT. Dinas Pertanian dan Kehutanan Kec. Solokuro

BAB 6 INDUSTRI

PERKEMBANGAN JUMLAH INDUSTRI TAHUN 2012 - 2016

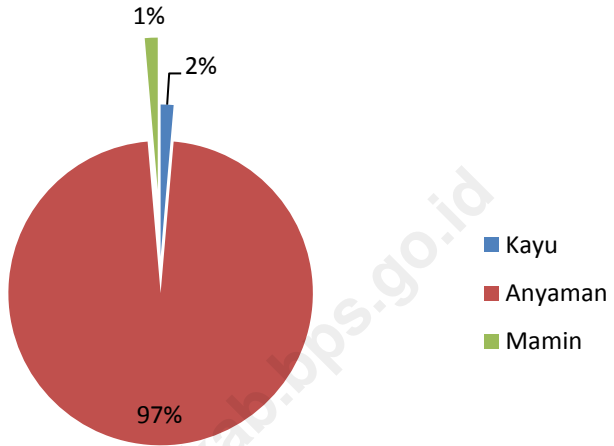


Ulasan

Data dari kantor desa-kantor desa di Kecamatan Solokuro mencatat tahun 2016 ada 879 usaha kecil/kerajinan rumah tangga. Desa Payaman merupakan desa dengan jumlah usaha kecil/kerajinan rumah tangga terbanyak dibanding desa-desa lain di Kecamatan Solokuro. Ada sebanyak 786 usaha kecil/kerajinan rumah tangga di Desa Payaman.

Dari total 879 usaha kecil/kerajinan rumah tangga di Kecamatan Solokuro, usaha kecil/kerajinan rumah tangga kategori anyaman dari bambu merupakan yang paling banyak dilakukan. Tercatat ada 855 usaha anyaman bambu di Kecamatan Solokuro dimana 771 usaha diantaranya terdapat di Desa Payaman.

Gambar 6 Jumlah Industri Kecil dan Kerajinan Rumahtangga di Kecamatan Solokuro, 2016



Tabel 6.1 Jumlah Industri menurut Jenis di Kecamatan Solokuro, 2016

Desa/Kelurahan	Industri Kecil/ Kerajinan RT	Industri Sedang	Industri Besar	Jumlah
(1)	(2)	(3)	(4)	(5)
1 Dadapan	12	-	1	13
2 Tebluru	3	-	-	3
3 Sugihan	-	-	1	1
4 Tenggulun	-	-	-	-
5 Payaman	786	-	-	786
6 Solokuro	57	-	-	57
7 Takerharjo	7	-	-	7
8 Banyubang	6	-	-	6
9 Dagan	6	-	-	6
10 Bluri	2	-	-	2
Jumlah	879	0	2	881

Sumber : Kantor Desa dan Kantor Kecamatan Solokuro

Tabel 6.2 Jumlah Industri Kecil dan Kerajinan Rumah Tangga di Kecamatan Solokuro, 2016

Desa/Kelurahan	Kulit	Kayu	Logam/ L. Mulia	Anyaman	Jumlah
(1)	(2)	(3)	(4)	(5)	(6)
1 Dadapan	-	-	-	12	12
2 Tebluru	-	1	-	2	3
3 Sugihan	-	-	-	-	0
4 Tenggulun	-	-	-	-	0
5 Payaman	-	3	-	771	774
6 Solokuro	-	1	-	56	57
7 Takerharjo	-	-	-	7	7
8 Banyubang	-	2	-	4	6
9 Dagan	-	3	-	3	6
10 Bluri	-	2	-	-	2
Jumlah	0	12	0	855	867

Sumber : Kantor Desa dan Kantor Kecamatan Solokuro

Lanjutan Tabel 6.2

Desa/Kelurahan	Kain/ Tenun	Makanan/ Minuman	Lainnya	Jumlah
(1)	(2)	(3)	(4)	(5)
1 Dadapan	-	-	-	12
2 Tebluru	-	-	-	3
3 Sugihan	-	-	-	0
4 Tenggulun	-	-	-	0
5 Payaman	-	12	-	786
6 Solokuro	-	-	-	57
7 Takerharjo	-	-	-	7
8 Banyubang	-	-	-	6
9 Dagan	-	-	-	6
10 Bluri	-	-	-	2
Jumlah	0	12	0	879

Sumber : Kantor Desa dan Kantor Kecamatan Solokuro

Bab 7 PERDAGANGAN

9 PASAR DESA
381 TOKO/KIOS
135 WARUNG

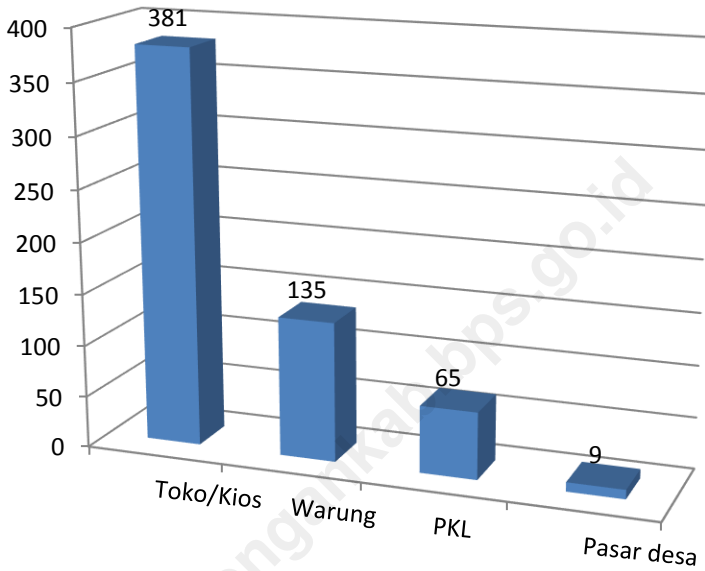


Ulasan

Kecamatan Solokuro terdiri dari 10 desa. Hampir di setiap desa mempunyai pasar desa. Dari 10 desa, hanya desa Tenggulun yang tidak ada pasar desa. Pasar desa Payaman merupakan satu-satunya yang terbesar dibanding pasar desa yang lain. Tercatat sebanyak 1.781 pedagang, 381 toko/kios, dan 135 warung tersebar di seluruh wilayah Kecamatan Solokuro.

Selain dari sektor perdagangan tsb diatas, ada juga usaha-usaha persewaan dan jasa perseorangan yang terdapat di wilayah Kecamatan Solokuro. Baik usaha persewaan alat pesta, reparasi, agen perjalanan, fotocopy dan penjahit. Untuk lebih jelas dapat dilihat pada tabel 7.4 sampai tabel 7.6.

Gambar 7 Jumlah sarana perdagangan menurut jenis di Kecamatan Solokuro, 2016



Tabel 7.1 Banyaknya Pedagang Menurut Desa di Kecamatan Solokuro , 2016

Desa/Kelurahan	Pedagang Besar	Pedagang Menengah	Pedagang Kecil	Jumlah
(1)	(2)	(3)	(4)	(5)
1 Dadapan	-	-	117	117
2 Tebluru	-	-	78	78
3 Sugihan	-	-	147	147
4 Tenggulun	-	-	26	26
5 Payaman	-	7	670	677
6 Solokuro	-	-	135	135
7 Takerharjo	-	2	280	282
8 Banyubang	-	-	93	93
9 Dagan	-	-	163	163
10 Bluri	-	-	63	63
Jumlah	0	9	1.772	1.781

Sumber : Kantor Desa dan Kantor Kecamatan Solokuro

Tabel 7.2 Banyaknya Sarana Perdagangan Menurut Jenisnya di Kecamatan Solokuro, 2016

Desa/Kelurahan	Pasar Umum	Pasar Desa	Toko	Kios
(1)	(2)	(3)	(4)	(5)
1 Dadapan	-	1	54	7
2 Tebluru	-	1	11	1
3 Sugihan	-	1	27	3
4 Tenggulun	-	-	9	1
5 Payaman	-	1	86	11
6 Solokuro	-	1	24	3
7 Takerharjo	-	1	36	4
8 Banyubang	-	1	20	3
9 Dagan	-	1	40	5
10 Bluri	-	1	32	4
Jumlah	0	9	339	42

Sumber : Kantor Desa dan Kantor Kecamatan Solokuro

Lanjutan Tabel 7.2

Desa/Kelurahan	Warung	Rumah Makan/ Restoran	Jumlah
(1)	(6)	(7)	(8)
1 Dadapan	12	-	74
2 Tebluru	8	-	21
3 Sugihan	15	-	46
4 Tenggulun	5	-	15
5 Payaman	46	-	144
6 Solokuro	9	-	37
7 Takerharjo	18	-	59
8 Banyubang	6	-	30
9 Dagan	10	-	56
10 Bluri	6	-	43
Jumlah	135	0	525

Sumber : Kantor Desa dan Kantor Kecamatan Solokuro

Tabel 7.3 Jumlah Toko dan PKL di Kecamatan Solokuro, 2016

Desa/Kelurahan	Toko	PKL	Jumlah
(1)	(2)	(3)	(4)
1 Dadapan	54	6	60
2 Tebluru	11	3	14
3 Sugihan	27	5	32
4 Tenggulun	9	-	9
5 Payaman	86	21	107
6 Solokuro	24	3	27
7 Takerharjo	36	11	47
8 Banyubang	20	7	27
9 Dagan	40	5	45
10 Bluri	32	4	36
Jumlah	339	65	404

Sumber : Kantor Desa dan Kantor Kecamatan Solokuro

Tabel 7.4 Jumlah Usaha Jasa Perseorangan di Kecamatan Solokuro, 2016

Desa/Kelurahan	Bengkel Mobil/Motor	Cuci Mobil/Motor	Reparasi Elektronik	Bengkel Las	Jumlah
(1)	(2)	(3)	(4)	(5)	(6)
1 Dadapan	4	3	1	1	9
2 Tebluru	2	2	1	1	6
3 Sugihan	2	-	1	1	4
4 Tenggulun	1	-	-	-	1
5 Payaman	6	3	3	2	14
6 Solokuro	3	-	-	1	4
7 Takerharjo	3	1	2	1	7
8 Banyubang	1	-	1	-	2
9 Dagan	1	1	1	-	3
10 Bluri	1	-	-	-	1
Jumlah	24	10	10	7	51

Sumber : Kantor Desa dan Kantor Kecamatan Solokuro

Tabel 7.5 Jumlah Usaha Persewaan, Agen Perjalanan dan Fotocopy di Kecamatan Solokuro, 2016

Desa/Kelurahan	Persewaan Alat Pesta	Agen Perjalanan	Foto Copy	Jumlah
(1)	(2)	(3)	(4)	(5)
1 Dadapan	3	-	2	5
2 Tebluru	1	-	-	1
3 Sugihan	-	1	1	2
4 Tenggulun	-	-	-	0
5 Payaman	4	2	4	10
6 Solokuro	1	-	-	1
7 Takerharjo	-	-	2	2
8 Banyubang	-	1	-	1
9 Dagan	1	-	2	3
10 Bluri	-	-	-	0
Jumlah	10	4	11	25

Sumber : Kantor Desa dan Kantor Kecamatan Solokuro

Tabel 7.6 Jumlah Usaha Jasa Perseorangan di Kecamatan Solokuro, 2016

Desa/Kelurahan	Salon/ Pangkas Rambut	Persewaan Alat Pesta	Biro/ Agen Perjalanan	Penjahit	Jumlah
(1)	(2)	(3)	(4)	(5)	(6)
1 Dadapan	1	3	-	9	13
2 Tebluru	-	1	-	4	5
3 Sugihan	1	-	1	3	5
4 Tenggulun	-	-	-	2	2
5 Payaman	4	4	2	12	22
6 Solokuro	-	1	-	4	5
7 Takerharjo	1	-	-	8	9
8 Banyubang	1	-	1	2	4
9 Dagan	-	1	-	2	3
10 Bluri	-	-	-	1	1
Jumlah	8	10	4	47	69

Sumber : Kantor Desa dan Kantor Kecamatan Solokuro

BAB 8 TRANSPORTASI *dan* KOMUNIKASI

*Hallooo.....
apa kabar ?*



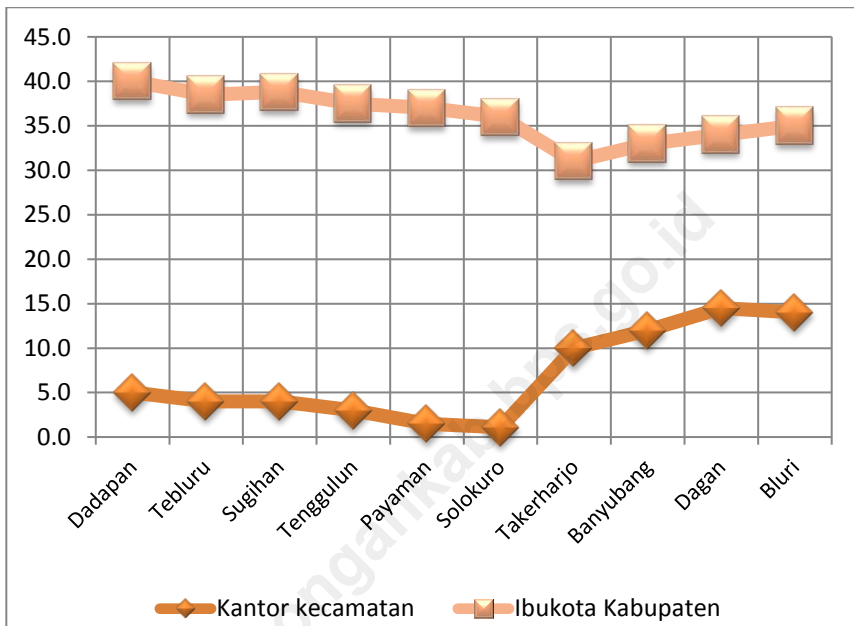
*Panjang jalan desa 89,40 Km
37 Km ke Kantor Kabupaten*

Ulasan

Pada tabel 8.1.1 disajikan data jarak antara desa dengan fasilitas umum seperti Kantor Kecamatan, Kepolisian Sektor, Puskesmas/Pustu dan Ibu Kota Kabupaten. Jarak dihitung mulai dari Balai Desa ke lokasi kantor fasilitas tersebut. Terlihat bahwa Desa Dagan adalah desa terjauh dengan Kantor Kecamatan, dan Desa Solokuro adalah yang terdekat dengan Kantor Kecamatan. Desa Dadapan merupakan desa terjauh jaraknya dengan Ibukota Kabupaten yakni 40,0 km. Sedangkan yang terdekat yaitu Desa Takerharjo dengan jarak 31,0 km. Jalan di wilayah Kecamatan Solokuro mayoritas jalan aspal, dan ada sebagian yang masih diperkeras.

Selanjutnya tabel 8.1.3 ditampilkan panjang ruas jalan poros desa yang ada di Kecamatan Solokuro. Jalan poros desa adalah jalan yang menghubungkan desa tersebut dengan desa di sekitarnya.

Gambar 8 Jarak Kantor Desa ke Fasilitas Umum di Kecamatan Solokuro, 2016



Tabel 8.1.1 Jarak Desa/Kelurahan Ke Fasilitas Umum (Km) di Kecamatan Solokuro, 2016

Desa/Kelurahan	Kantor Camat	Koramil	Polsek	Puskesmas/Pustu	Ibukota Kabupaten	Ibukota Kabupaten lain terdekat
(1)	(2)	(3)	(4)	(5)	(6)	(7)
1 Dadapan	5,0	5,0	5,0	1,5	40,0	38,0
2 Tebluru	4,0	4,0	4,0	0,0	38,5	42,0
3 Sugihan	4,0	4,0	4,0	1,0	38,8	41,0
4 Tenggulun	3,0	3,0	3,0	1,5	37,5	43,0
5 Payaman	1,5	1,5	1,5	0,0	37,0	47,0
6 Solokuro	1,1	1,1	1,1	2,5	36,0	48,0
7 Takerharjo	10,0	10,0	10,0	0,0	31,0	51,0
8 Banyubang	12,0	12,0	12,0	2,0	33,0	50,0
9 Dagan	14,5	14,5	14,5	1,5	34,0	48,0
10 Bluri	14,0	14,0	14,0	0,0	35,0	46,0

Sumber : Kantor Camat Solokuro

Tabel 8.1.2 Daftar Panjang Jalan Desa (Km) menurut Jenis Jalan di Kecamatan Solokuro, 2016

Desa/Kelurahan	Jalan Aspal	Jalan Diperkeras	Jalan Tanah	Jumlah
(1)	(2)	(3)	(4)	(5)
1 Dadapan	6,0	9,0	-	15,00
2 Tebluru	5,6	2,1	-	7,70
3 Sugihan	3,0	1,0	-	4,00
4 Tenggulun	7,3	0,5	-	7,80
5 Payaman	13,0	9,0	6,9	28,90
6 Solokuro	7,0	2,0	0,5	9,50
7 Takerharjo	4,0	0,5	-	4,50
8 Banyubang	2,0	1,5	-	3,50
9 Dagan	1,0	3,0	-	4,00
10 Bluri	3,5	1,0	-	4,50
Jumlah	52,40	29,60	7,40	89,40

Sumber : Kantor Camat Solokuro

Tabel 8.1.3 Ruas Jalan Poros Desa di Kecamatan Solokuro, 2016

No. Ruas	Ruas Jalan	Panjang (m)	Lokasi	Panjang (m)
(1)	(2)	(3)	(4)	(5)
236	Ds. Solokuro - Bulubrangsi	4.514	Ds. Solokuro	4.514
237	Ds. Payaman - Kranji	3.020	Ds. Payaman	3.020
238	Ds. Tenggulun - Sendangagung	4.009	Ds. Tenggulun	2.508
			Ds. Payaman	1.501
239	Ds. Tebluru - Tamanprijek	1.904	Ds. Tebluru	1.904
240	Ds. Bluri - Tlogosadang	2.510	Ds. Bluri	2.510
241	Ds. Dadapan - Sumurgayam	2.550	Ds. Dadapan	730
			Ds. Sugihan	1.820
242	Ds. Sugihan - Sumurgayam	2.630	Ds. Sugihan	2.630
243	Ds. Takerharjo - Lowayu (Gresik)	2.505	Ds. Takerharjo	2.505
244	Ds. Tebluru - Sugihan	3.505	Ds. Tebluru	1.995
			Ds. Sugihan	1.510
245	Ds. Sugihan - Payaman	3.125	Ds. Sugihan	1.510
			Ds. Sendangagung	1.125
			Ds. Payaman	490
246	Ds. Tenggulun - Jalan PU	2.000	Ds. Tenggulun	2.000
247	Ds. Dagan - Bluri	325	Ds. Dagan	325
248	Ds. Banyubang - Suwalan (Gresik)	2.000	Ds. Banyubang	2.000
249	Ds. Tebluru - Jalan PU	3.000	Ds. Tebluru	3.000
250	Ds. Payaman - Solokuro	3.000	Ds. Payaman	2.750
			Ds. Solokuro	250

Sumber : Bapemas Lamongan

Tabel 8.2.1 Jumlah Angkutan dan Penunjang Angkutan di Kecamatan Solokuro, 2016

Desa/Kelurahan	Becak	Dokar	Tempat Parkir
(1)	(2)	(3)	(4)
1 Dadapan	-	-	-
2 Tebluru	-	-	-
3 Sugihan	-	-	-
4 Tenggulun	-	-	-
5 Payaman	13	-	1
6 Solokuro	-	-	-
7 Takerharjo	6	-	1
8 Banyubang	-	-	-
9 Dagan	-	-	-
10 Bluri	-	-	-
Jumlah	19	0	2

Sumber : Kantor Camat Solokuro

Tabel 8.2.2 Jumlah Sarana dan Alat Komunikasi di Kecamatan Solokuro, 2016

Desa/Kelurahan	Telepon	Wartel	Warnet	Kantor Pos
(1)	(2)	(3)	(4)	(5)
1 Dadapan	-	-	-	-
2 Tebluru	-	-	1	-
3 Sugihan	-	-	1	-
4 Tenggulun	-	-	-	-
5 Payaman	-	-	2	1
6 Solokuro	-	-	-	-
7 Takerharjo	-	-	-	-
8 Banyubang	-	-	-	-
9 Dagan	-	-	1	-
10 Bluri	-	-	1	-
Jumlah	0	0	6	1

Sumber : Kantor Camat Solokuro

Tabel 8.2.3 Jumlah Hotel dan Penginapan di Kecamatan Solokuro, 2016

Desa/Kelurahan	Hotel	Penginapan (Hostel, Motel, Losmen, Wisma)	Restoran/ Rumah Makan	Jumlah
(1)	(2)	(3)	(4)	(5)
1 Dadapan	-	-	-	-
2 Tebluru	-	-	-	-
3 Sugihan	-	-	-	-
4 Tenggulun	-	-	-	-
5 Payaman	-	-	-	-
6 Solokuro	-	-	-	-
7 Takerharjo	-	-	-	-
8 Banyubang	-	-	-	-
9 Dagan	-	-	-	-
10 Bluri	-	-	-	-
Jumlah	-	-	-	-

Sumber : Kantor Camat Solokuro

BAB 9 EKONOMI

Rp 2.789.130.600
ADD Kecamatan
Solokuro



**ALOKASI
DANA DESA**

amongankab.bps.go.id

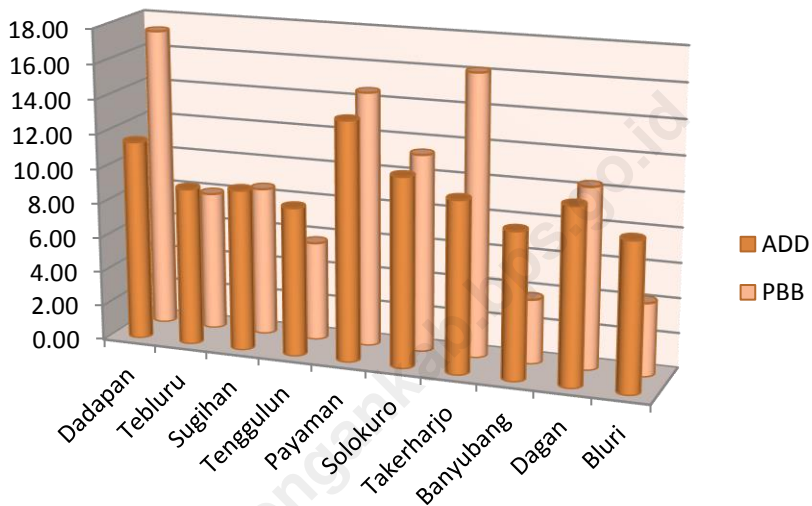
Ulasan

Alokasi Dana Desa (ADD) di setiap desa tidak sama besaran nominalnya. Desa Payaman merupakan penerima ADD terbesar di Tahun 2016 yakni mencapai Rp.382.738.500,-

Penerimaan pemerintah dari Pajak PBB di Wilayah Kecamatan Solokuro di tahun 2016 mencapai Rp 971.506.793,-. Penyumbang PBB terbesar yakni desa Dadapan Rp 167.517.960,- sedangkan desa Banyubang merupakan penyumbang terkecil yang hanya Rp 36.138.464,-.

Hanya ada 1 bank umum di Kecamatan Solokuro, yakni di Desa Payaman. Sedangkan merata di setiap desa ada 1 Koperasi Wanita dan hanya 1 KSU di Desa Sugihan

Gambar 9 Persentase ADD dan PBB per desa di Kecamatan Solokuro, 2016



Tabel 9.1 Penerimaan Alokasi Dana Desa (Rupiah) di Kecamatan Solokuro, 2016

Desa/Kelurahan	ADD	BANSUN	SWADAYA
(1)	(2)	(3)	(4)
1 Dadapan	320.761.600	16.500.000	0,00
2 Tebluru	252.616.900	11.000.000	0,00
3 Sugihan	258.344.600	5.500.000	0,00
4 Tenggulun	238.517.700	5.500.000	0,00
5 Payaman	382.738.500	38.500.000	0,00
6 Solokuro	303.263.500	5.500.000	0,00
7 Takerharjo	275.450.800	11.000.000	0,00
8 Banyubang	235.786.300	5.500.000	0,00
9 Dagan	282.684.300	5.500.000	0,00
10 Bluri	238.966.400	5.500.000	0,00
Jumlah	2.789.130.600	110.000.000	0,00

Sumber : Kantor Camat Solokuro

Tabel 9.2 Realisasi Pemasukan PBB (Rupiah) di Kecamatan Solokuro, 2016

Desa/Kelurahan	Target	Realisasi	Sisa	Persentase
(1)	(2)	(3)	(4)	(5)
1 Dadapan	167.517.960	167.517.960	0,00	100,00
2 Tebluru	77.760.251	77.760.251	0,00	100,00
3 Sugihan	83.309.996	83.309.996	0,00	100,00
4 Tenggulun	55.380.541	55.380.541	0,00	100,00
5 Payaman	142.001.683	142.001.683	0,00	100,00
6 Solokuro	110.369.651	110.369.651	0,00	100,00
7 Takerharjo	157.242.978	157.242.978	0,00	100,00
8 Banyubang	36.138.464	36.138.464	0,00	100,00
9 Dagan	100.941.238	100.941.238	0,00	100,00
10 Bluri	40.844.031	40.844.031	0,00	100,00
Jumlah	971.506.793	971.506.793	0,00	100,00

Sumber : Kantor Camat Solokuro

Tabel 9.3 Baku Pajak Bumi dan Bangunan (PBB) di Kecamatan Solokuro, 2016

Desa/Kelurahan	Wajib Pajak	Luas Tanah Kena Pajak (m ²)	Luas Bangunan Kena Pajak (m ²)
(1)	(2)	(3)	(4)
1 Dadapan	4.602		
2 Tebluru	2.639	4.994.966	66.197
3 Sugihan	3.288	4.960.355	55.542
4 Tenggulun	2.753	3.440.243	29.395
5 Payaman	7.491	7.485.842	109.363
6 Solokuro	4.528	7.354.926	31.438
7 Takerharjo	4.541	10.197.783	70.157
8 Banyubang	1.555	2.063.989	30.348
9 Dagan	2.647	6.109.905	60.685
10 Bluri	1.492	2.345.139	40.601
Jumlah	35.536	48.953.148	493.726

Sumber : Kantor Camat Solokuro

Tabel 9.4 Jumlah Bank Menurut Jenis di Kecamatan Solokuro, 2016

Desa/Kelurahan	Bank Umum	BPR
(1)	(2)	(3)
1 Dadapan	-	1
2 Tebluru	-	1
3 Sugihan	-	-
4 Tenggulun	-	-
5 Payaman	1	-
6 Solokuro	-	-
7 Takerharjo	-	-
8 Banyubang	-	-
9 Dagan	-	-
10 Bluri	-	-
Jumlah	1	2

Sumber : Kantor Camat Solokuro

Tabel 9.5 Jumlah Koperasi Menurut Jenis Koperasi di Kecamatan Solokuro, 2016

Desa/Kelurahan	KUD	KPN	KOK PAR	KOP PAS	KOP WAN	Lainnya	Jumlah
(1)	(2)	(3)	(4)	(5)	(6)	(7)	(8)
1 Dadapan	-	-	-	-	1	-	1
2 Tebluru	-	-	-	-	1	-	1
3 Sugihan	-	-	-	-	1	1	2
4 Tenggulun	-	-	-	-	1	-	1
5 Payaman	-	-	-	-	1	-	1
6 Solokuro	-	-	-	-	1	-	1
7 Takerharjo	-	-	-	-	1	-	1
8 Banyubang	-	-	-	-	1	-	1
9 Dagan	-	-	-	-	1	-	1
10 Bluri	-	-	-	-	1	-	1
Jumlah	0	0	0	0	10	1	11

Sumber : Kantor Desa dan Kantor Kecamatan Solokuro

DATA

MENCERDASKAN BANGSA
— Enlighten The Nation —



**BADAN PUSAT STATISTIK
KABUPATEN LAMONGAN**

Jalan Basuki Rahmad 176 Lamongan 62215

Telp: (0322)321339, Fax: (0322)321339

Homepage: <http://lamongankab.bps.go.id> E-mail: bps3524@bps.go.id