

KECAMATAN BOJA DALAM ANGKA 2020



**BADAN PUSAT STATISTIK
KABUPATEN KENDAL**

KECAMATAN BOJA DALAM ANGKA 2020



BOJA DALAM ANGKA 2020
BOJA IN FIGURES 2020

ISSN : 2614-9168

Nomor Publikasi/ *Publication Number* : 33240.2014
Katalog/*Catalog* : 1102001.3324070

Ukuran Buku/ *Book Size* : 21 x 15 cm

Jumlah Halaman/ *Number of Page* : xii + 139 Halaman/ Pages

Naskah/ *Manuscript* :
Koordinator Statistik Kecamatan Boja
District Statistical Officer Boja

Diterbitkan Oleh/ *Published By* :
BPS Kabupaten Kendal

Boleh dikutip dengan menyebutkan sumbernya/
May be cited with the reference of the source

**PETA WILAYAH
KECAMATAN BOJA**
Map of BOJA



KATA SAMBUTAN

Assalamu'alaikum Wr.Wb..

Alhamdulillah, segala puji bagi Allah SWT akhirnya buku *KECAMATAN BOJA DALAM ANGKA 2020* ini dapat terbit sesuai jadwal. Ucapan terima kasih yang tak terhingga Saya ucapkan kepada Koordinator Statistik Kecamatan Boja yang telah berupaya maksimal menyusun buku ini.

Buku ini merupakan sumber data dan informasi yang sangat penting dalam perencanaan pembangunan, utamanya yang berkaitan dengan kondisi sosial, ekonomi, dan berbagai hal lainnya.

Semoga buku ini dapat dijadikan sumber data dan informasi dalam pelaksanaan tugas baik di bidang pemerintahan, pembangunan, maupun kemasyarakatan di era sekarang ini.

Akhirnya, semoga buku ini benar-benar dapat dimanfaatkan oleh semua pihak, dalam rangka lebih memacu perkembangan pembangunan di Kecamatan Boja.

Wassalamu'alaikum Wr. Wb.

Kendal, September 2020
Kepala BPS Kabupaten Kendal,



Dra. UMMI HASTUTI, M.Si
NIP. 19660424 199403 2 003

KATA PENGANTAR

Publikasi Kecamatan Boja Dalam Angka 2020 merupakan publikasi yang diterbitkan oleh Badan Pusat Statistik Kabupaten Kendal. Publikasi ini berisi berbagai data dan informasi terpilih seputar Kecamatan Boja untuk membantu pengguna data memahami perkembangan pembangunan serta potensi yang ada di Kecamatan Boja.

Publikasi Kecamatan Boja Dalam Angka 2020 merupakan publikasi yang terbit secara rutin setiap tahun. Analisis yang disajikan berupa analisis sederhana.

Semoga publikasi ini bermanfaat bagi para pengguna data sekaligus dapat memperkaya akan kebutuhan data statistik di Kecamatan Boja.

Akhirnya, Saya ucapkan terima kasih yang sebesar-besarnya kepada semua pihak yang telah membantu dalam penerbitan publikasi ini. Saran yang konstruktif sangat kami harapkan demi perbaikan publikasi di masa yang akan datang.

Boja, September 2020
Koordinator Statistik Kecamatan Boja



SUHARTO
NIP. 19660227 198603 1 001

DAFTAR ISI

	Halaman
Bab I Geografis	1
Bab II Pemerintahan	16
Bab III Kependudukan	27
Bab IV Sosial	46
Bab V Pertanian	110
Bab VI Keuangan	127

DAFTAR TABEL

	Halaman
BAB I. GEOGRAFIS	
Tabel 1.1. Letak Geografis Wilayah Kecamatan Boja	3
Tabel 1.2. Luas Wilayah Menurut Desa Tahun 2019	4
Tabel 1.3. Jarak Kantor Desa ke Ibu Kota Kecamatan Boja Tahun 2019	5
Tabel 1.4. Luas Wilayah Kecamatan Boja Menurut Jenis Penggunaan Tahun 2019	6
Tabel 1.5. Luas Lahan Sawah Menurut Desa dan Jenis Pengairannya (Hektar) Tahun 2019	7
Tabel 1.6. Luas Lahan Bukan Sawah Menurut Desa dan Jenisnya (Hektar) Tahun 2019	9
Tabel 1.7. Luas Lahan Bukan Pertanian Menurut Desa dan Jenisnya (Hektar) Tahun 2019	12
Tabel 1.8. Banyaknya Hari Hujan Menurut Bulan Tahun 2017 - 2019	13
Tabel 1.9. Banyaknya Curah Hujan Menurut Bulan Tahun 2017 - 2019	14
BAB II. PEMERINTAHAN	
Tabel 2.1. Banyaknya Dusun/Dukuh, Rukun Warga (RW), dan Rukun Tetangga (RT) Menurut Desa Tahun 2019	18
Tabel 2.2. Banyaknya Balai Desa dan Kantor Desa Tahun 2019	19
Tabel 2.3. Banyaknya Perangkat Desa Menurut Desa Tahun 2019	20
Tabel 2.4. Banyaknya Surat Pemberitahuan Pajak Terdaftar (SPT) Menurut Desa Tahun 2017 - 2019	24
Tabel 2.5. Pemasukan Pajak Bumi dan Bangunan (PBB) Menurut Desa Tahun 2017 - 2019	25
BAB III. KEPENDUDUKAN	
Tabel 3.1. Jumlah Penduduk Menurut Jenis Kelamin Tahun 2017- 2019	29

Tabel 3.2.	Jumlah Penduduk Menurut Jenis Kelamin dan Sex Ratio Dirinci Per Desa Tahun 2019	30
Tabel 3.3.	Jumlah Penduduk, Rumah Tangga, dan Rata - rata Anggota Rumah Tangga Menurut Desa Tahun 2019	31
Tabel 3.4.	Luas Wilayah, Jumlah Penduduk, dan Kepadatan Penduduk Menurut Desa Tahun 2019	32
Tabel 3.5.	Laju Pertumbuhan Penduduk Menurut Desa Tahun 2018 - 2019	33
Tabel 3.6.	Jumlah Penduduk Menurut Kelompok Umur dan Jenis Kelamin Tahun 2017	34
Tabel 3.7.	Jumlah Penduduk Menurut Kelompok Umur dan Jenis Kelamin Tahun 2018	35
Tabel 3.8.	Jumlah Penduduk Menurut Kelompok Umur dan Jenis Kelamin Tahun 2019	36
Tabel 3.9.	Banyaknya Akseptor KB Aktif Menurut Desa dan Jenis Kontrasepsi Tahun 2019	37
Tabel 3.10.	Banyaknya Pemeluk Agama Menurut Desa Tahun 2019	40
Tabel 3.11.	Banyaknya Tempat Ibadah Menurut Desa Tahun 2019	42
Tabel 3.12.	Banyaknya Calon Jamaah Haji Menurut Desa Tahun 2017 - 2019	43
Tabel 3.13.	Banyaknya Nikah, Talak, Cerai, dan Rujuk Menurut Desa Tahun 2019	44

BAB IV. SOSIAL

Tabel 4.1.	Rasio Murid – Sekolah dan Rasio Murid - Guru Taman Kanak-Kanak (TK) Menurut Desa Tahun 2019	48
Tabel 4.2.	Rasio Murid – Sekolah dan Rasio Murid - Guru Sekolah Dasar Negeri (SDN) Menurut Desa Tahun 2019	49
Tabel 4.3.	Rasio Murid – Sekolah dan Rasio Murid - Guru Sekolah Dasar (SD) Swasta Menurut Desa Tahun 2019	50
Tabel 4.4.	Rasio Murid – Sekolah dan Rasio Murid - Guru Madrasah Ibtidaiyah (MI) Menurut Desa Tahun 2019	51

	Halaman
Tabel 4.5. Rasio Murid – Sekolah dan Rasio Murid - Guru Sekolah Menengah Pertama Negeri Menurut Desa Tahun 2019	52
Tabel 4.6. Rasio Murid – Sekolah dan Rasio Murid - Guru Sekolah Menengah Pertama Swasta Menurut Desa Tahun 2019	53
Tabel 4.7. Rasio Murid – Sekolah dan Rasio Murid - Guru Madrasah Tsanawiyah (MTS) Menurut Desa Tahun 2019	54
Tabel 4.8. Rasio Murid – Sekolah dan Rasio Murid - Guru Sekolah Menengah Atas Negeri(SMAN) Menurut Desa Tahun 2019	55
Tabel 4.9. Rasio Murid – Sekolah dan Rasio Murid - Guru Sekolah Menengah Atas (SMA) Swasta Menurut Desa Tahun 2019	56
Tabel 4.10. Rasio Murid – Sekolah dan Rasio Murid - Guru Sekolah Menengah Kejuruan Negeri (SMKN) Menurut Desa Tahun 2019	57
Tabel 4.11. Rasio Murid – Sekolah dan Rasio Murid - Guru Sekolah Menengah Kejuruan (SMK) Swasta Menurut Desa Tahun 2019	58
Tabel 4.12. Rasio Murid – Sekolah dan Rasio Murid - Guru Madrasah Aliyah (MA) Menurut Desa Tahun 2019	59
Tabel 4.13. Banyaknya Sekolah Dasar (SD) Menurut Desa Di Kecamatan Boja, 2019	60
Tabel 4.14. Banyaknya Madrasah Ibtidaiyah (MI) Menurut Desa Di Kecamatan Boja, 2019	61
Tabel 4.15. Banyaknya Sekolah Menengah Pertama (SMP) Menurut Desa Di Kecamatan Boja, 2019	62
Tabel 4.16. Banyaknya Sekolah Madrasah Tsanawiyah (MTs) Menurut Desa Di Kecamatan Boja, 2019	63
Tabel 4.17. Banyaknya Sekolah Menengah Atas (SMA) Menurut Desa Di Kecamatan Boja, 2019	64
Tabel 4.18. Banyaknya Sekolah Madrasah Aliyah (MA) Menurut Desa Di Kecamatan Boja, 2019	65
Tabel 4.19. Banyaknya Sekolah Menengah Kejuruan (SMK) Menurut Desa Di Kecamatan Boja, 2019	66

	Halaman
Tabel 4.20. Banyaknya Akademi/Perguruan Tinggi Menurut Desa Di Kecamatan Boja, 2019	67
Tabel 4.21. Kemudahan Untuk Mencapai Sarana Pendidikan Terdekat Bagi Desa Yang Tidak Ada Sarana Pendidikan Menurut Desa dan Jenjang Pendidikan Di Kecamatan Boja, 2019	68
Tabel 4.22. Banyaknya Tenaga Kesehatan Menurut Desa Tahun 2019	70
Tabel 4.23. Banyaknya Fasilitas Kesehatan Menurut Desa Tahun 2019	71
Tabel 4.24. Banyaknya Sarana Kesehatan Menurut Desa dan Jenis Sarana Kesehatan Di Kecamatan Boja, 2019	74
Tabel 4.25. Kemudahan Mencapai Sarana Kesehatan Terdekat Bagi Desa Yang Tidak Ada Sarana Kesehatan Menurut Desa dan Jenis Sarana Kesehatan di Kecamatan Boja, 2019	76
Tabel 4.26. Banyaknya Keluarga Menurut Desa dan Jenis Tahapan Tahun 2019	74
Tabel 4.27. Banyaknya Penderita Cacat Menurut Desa dan Jenis Cacat Tahun 2019	75
Tabel 4.28. Banyaknya Penyandang Sosial Menurut Desa dan Jenis Penyandang Sosial Tahun 2019	77
Tabel 4.29. Banyaknya Lapangan Olahraga Menurut Desa Tahun 2019	79
Tabel 4.30. Jumlah Bantuan Program Keluarga Harapan (PKH) Tahap I Menurut Desa Tahun 2019	80
Tabel 4.31. Jumlah Bantuan Program Keluarga Harapan (PKH) Tahap II Menurut Desa Tahun 2019	82
Tabel 4.32. Jumlah Bantuan Program Keluarga Harapan (PKH) Tahap III Menurut Desa Tahun 2019	84
Tabel 4.33. Jumlah Bantuan Program Keluarga Harapan (PKH) Tahap IV Menurut Desa Tahun 2019	86
Tabel 4.34. Banyaknya Rumah Tangga Sasaran Hasil Pendataan	88
Tabel 4.35. Jumlah Penerima Program Raskin Tahun 2017 - 2019	89

	Halaman
Tabel 4.36. Banyaknya Keluarga Menurut Desa dan Jenis Pengguna Listrik Di Kecamatan Boja, 2019	90
Tabel 4.37. Banyaknya Penderita Gizi Buruk Menurut Desa Di Kecamatan Boja, 2017 dan 2018	91
Tabel 4.38. Banyaknya Kejadian Bencana Alam Menurut Desa dan Jenis Bencana Alam di Kecamatan Boja, 2018	92
Tabel 4.39. Banyaknya Korban Jiwa Akibat Bencana Alam Menurut Desa dan Jenis Bencana Alam Di Kecamatan Boja, 2018	95
Tabel 4.40. Keberadaan Fasilitas/Upaya Antisipasi/Mitigasi Bencana Alam Menurut Desa Di Kecamatan Boja, 2019	98
Tabel 4.41. Jumlah Menara dan Operator Layanan Komunikasi Telepon Seluler Serta Kondisi Sinyal Telepon Seluler Menurut Desa di Kecamatan Boja, 2019	100
Tabel 4.42. Sarana Transportasi Antar Desa Menurut Desa Di Kecamatan Boja, 2019	101
Tabel 4.43. Kondisi Jalan Darat Antar Desa Menurut Desa Di Kecamatan Boja, 2019	102
Tabel 4.44. Keberadaan Kantor Pos/Pos Pembantu/Rumah Pos dan Perusahaan/Agen Jasa Expedisi Swasta Menurut Desa Di Kecamatan Boja, 2019	103
Tabel 4.45. Banyaknya Desa Menurut Keberadaan Penerangan Jalan Utama Desa Di Kecamatan Boja, 2014, 2018 dan 2019	104
Tabel 4.46. Banyaknya Desa Menurut Jenis Bahan Bakar untuk Memasak Yang Digunakan Oleh Sebagian Besar Keluarga Di Kecamatan Boja, 2014, 2018 dan 2019	105
Tabel 4.47. Banyaknya Desa Menurut Sumber Air Minum Sebagian Besar Keluarga Di Kecamatan Boja 2014, 2018 dan 2019	106
Tabel 4.48. Banyaknya Desa Menurut Penggunaan Fasilitas Buang Air Besar Sebagian Besar Keluarga Di Kecamatan Boja, 2014, 2018 dan 2019	107

	Halaman
Tabel 4.49. Banyaknya Desa Yang Memiliki Kelompok Kegiatan Olahraga Menurut Jenis Olahraga dan Ketersediaan Fasilitas/Lapangan Olahraga di Kecamatan Limbangan, 2019	108
BAB V. PERTANIAN	
Tabel 5.1. Realisasi Luas Panen dan Produksi Tahun 2019 Tanaman Padi Sawah	112
Tabel 5.2. Realisasi Luas Panen dan Produksi Tahun 2019 Tanaman Padi Gogo/Ladang	113
Tabel 5.3. Realisasi Luas Panen dan Produksi Tahun 2019 Tanaman Jagung	114
Tabel 5.4. Realisasi Luas Panen dan Produksi Tahun 2019 Tanaman Ubi Kayu	115
Tabel 5.5. Realisasi Luas Panen dan Produksi Tahun 2019 Tanaman Ubi Jalar	116
Tabel 5.6. Luas Panen dan Produksi Tanaman Hortikultura Semusim Menurut Komoditas Tahun 2019	117
Tabel 5.7. Produksi Tanaman Hortikultura Tahunan Menurut Komoditas Tahun 2019	118
Tabel 5.8. Luas Areal dan Produksi Tanaman Perkebunan Menurut Komoditas Tahun 2019	119
Tabel 5.9. Produksi dan Nilai Produksi Perikanan Menurut Komoditas Tahun 2019	120
Tabel 5.10. Banyaknya Unggas Menurut Desa Tahun 2019	121
Tabel 5.11. Banyaknya Ternak Menurut Desa dan Jenis Ternak Tahun 2019	123
Tabel 5.12. Banyaknya Embung Desa Menurut Desa di Kecamatan Boja, 2018 dan 2019	125
BAB VI. KEUANGAN	
Tabel 6.1. Banyaknya Bank Menurut Desa Tahun 2019	129
Tabel 6.2. Banyaknya Lembaga Keuangan Bukan Bank Menurut Desa Tahun 2019	130

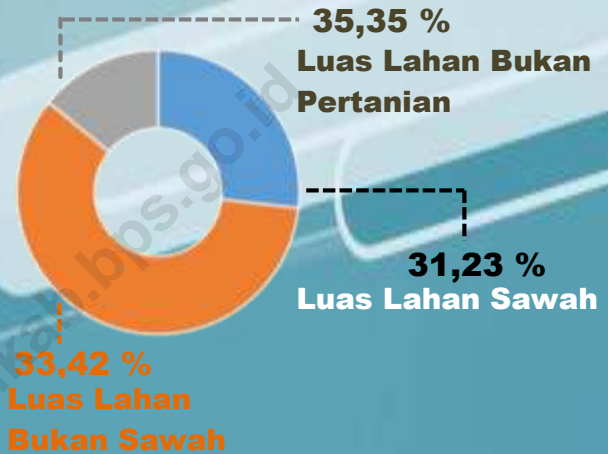
Tabel 6.3.	Banyaknya Pasar Menurut Desa Tahun 2019	131
Tabel 6.4.	Jumlah Dana Desa Yang Bersumber Dari APBN Dirinci Per Desa Tahun Anggaran 2019	132
Tabel 6.5.	Jumlah Dana Desa Yang Bersumber Dari APBN dan APBD dirinci Per Desa Tahun Anggaran 2019	133
Tabel 6.6.	Banyaknya Sarana dan Prasarana Ekonomi Menurut Desa dan Jenisnya di Kecamatan Boja, 2019	134
Tabel 6.7.	Banyaknya Sarana Lembaga Keuangan Yang Beroperasi Menurut Desa dan Jenisnya di Kecamatan Boja, 2019	137
Tabel 6.8	Banyaknya Koperasi yang Masih Aktif Menurut Desa dan Jenisnya di Kecamatan Boja, 2019	138
DAFTAR GRAFIK		
Grafik 1.	Perbandingan Luas Wilayah Kecamatan Boja Menurut Jenis Penggunaan Tahun 2019	15
Grafik 2.	Banyaknya Perangkat Desa Tahun 2019	26
Grafik 3.	Penduduk Kecamatan Boja Menurut Kelompok Umur dan Jenis Kelamin Tahun 2019	45
Grafik 4.	Perbandingan Jumlah Murid di Kecamatan Boja Tahun 2019	109
Grafik 5.	Jumlah Ternak Menurut Jenisnya Tahun 2019	126
Grafik 6.	Jumlah Dana Desa Menurut Desa Tahun 2019 (Ribu Rupiah)	139

BAB 1


GEOGRAFI DAN IKLIM

**LUAS
KECAMATAN
BOJA**

**64,10
Km²**



**Curah Hujan Menurut Bulan Tahun
2019**



**Rata-Rata
Hari Hujan Tahun
2019 Adalah
19 Hari**

BAB I. GEOGRAFIS

Kecamatan Boja merupakan satu dari 20 kecamatan di Kabupaten Kendal Propinsi Jawa Tengah, dengan wilayah sebelah Utara berbatasan dengan Kecamatan Kaliwungu Selatan, sebelah Selatan berbatasan dengan Kecamatan Limbangan, sebelah Barat berbatasan dengan Kecamatan Singorojo dan sebelah Timur berbatasan dengan Kota Semarang, dengan ketinggian tanah 350 sampai dengan 500 m di atas permukaan laut.

Luas wilayah Kecamatan Boja mencapai 64,10 Km² dengan sebagian besar wilayahnya digunakan sebagai lahan bukan pertanian yang berupa rumah/bangunan, hutan negara, rawa-rawa dan lainnya yaitu sebesar 23,68 Km² (36,94%), selebihnya untuk lahan sawah sebesar 20,02 Km² (31,23%) dan lahan pertanian bukan sawah sebesar 20,4 Km² (31,82%).

Apabila dilihat menurut luas wilayah desa, desa terluas di Kecamatan Boja adalah Desa Meteseh dengan luas wilayah sebesar 7,55 Km² (11,78 persen dari luas wilayah Kecamatan Boja), sementara desa dengan luas terkecil adalah Desa Puguh dengan luas hanya sebesar 1,58 Km² (2,46 persen dari luas wilayah Kecamatan Boja). Menurut jarak kantor desa ke ibu kota Kecamatan Boja, Desa Medono merupakan desa terjauh dengan jarak mencapai 16 Km sedangkan desa terdekat adalah Desa Boja yang merupakan desa tempat ibukota Kecamatan Boja.

Rata-rata curah hujan di wilayah Kecamatan Boja tahun 2019 sekitar 237 mm dengan rata-rata hari hujan sebanyak 12 hari.

Tabel 1.1. Letak Geografis Wilayah Kecamatan Boja

Letak dan Luas	Uraian
(1)	(2)
1. Letak	7 ⁰ 02' 58" LS - 7 ⁰ 08' 53" LS 109 ⁰ 15' 08" BT - 110 ⁰ 21' 85" BT
2. Luas	64,10 Km ²
3. Letak Di Atas Permukaan Laut	350 - 500 meter dpl
4. Batas Wilayah	Sebelah Utara : Kecamatan Kaliwungu Selatan Sebelah Selatan : Kecamatan Limbangan Sebelah Timur : Kota Semarang Sebelah Barat : Kecamatan Singorojo

Sumber data: Kantor Kecamatan Boja

Tabel 1.2. Luas Wilayah Menurut Desa Tahun 2019

Desa/Kelurahan	Luas Wilayah (Km ²)	Persentase (%)
(1)	(2)	(3)
01. Purwogondo	3.38	5.27
02. Kaligading	2.72	4.24
03. Salamsari	2.47	3.85
04. Blimbing	3.78	5.90
05. Bebengan	4.24	6.61
06. B o j a	3.67	5.73
07. Meteseh	7.55	11.78
08. Trisobo	4.59	7.16
09. Campurejo	3.27	5.10
10. Tampingan	1.94	3.03
11. Karangmanggis	3.94	6.15
12. Ngabean	5.23	8.16
13. Kliris	2.97	4.63
14. P u g u h	1.58	2.46
15. Medono	2.21	3.45
16. Pasigitan	5.44	8.49
17. L e b a n	3.17	4.95
18. Banjarejo	1.95	3.04
Jumlah	64.10	100.00

Sumber data: Kantor Kecamatan Boja

Tabel 1.3. Jarak Kantor Desa ke Ibu Kota Kecamatan Boja Tahun 2019

Desa/Kelurahan	Jarak (Km)
(1)	(2)
01. Purwogondo	5.00
02. Kaligading	3.00
03. Salamsari	2.00
04. Blimbing	2.50
05. Bebengan	2.00
06. B o j a	0.50
07. Meteseh	3.20
08. Trisobo	5.00
09. Campurejo	3.00
10. Tampingan	1.20
11. Karangmanggis	2.00
12. Ngabean	3.00
13. Klirris	6.00
14. P u g u h	10.00
15. Medono	16.00
16. Pasigitan	14.00
17. L e b a n	11.00
18. Banjarejo	13.00

Sumber data: Kantor Kecamatan Boja

Tabel 1.4. Luas Wilayah Kecamatan Boja Menurut Jenis Penggunaan Tahun 2019

Jenis Penggunaan	Luas (Km ²)	Persentase (%)
(1)	(2)	(3)
1. Lahan Sawah	20.02	31.23
2. Lahan Bukan Sawah	21.42	33.42
3. Lahan Bukan Pertanian	22.66	35.35
Jumlah	64.10	100.00

Sumber data: Statistik Kecamatan Boja

Tabel 1.5. Luas Lahan Sawah Menurut Desa dan Jenis Pengairannya (Hektar) Tahun 2019

Desa/Kelurahan	Lahan Sawah Irigasi				
	Irigasi Teknis	Irigasi Setengah Teknis	Irigasi Sederhana	Irigasi Desa	
(1)	(2)	(3)	(4)	(5)	
01. Purwogondo	0.00	0.00	147.00	0.00	
02. Kaligading	0.00	0.00	132.00	0.00	
03. Salamsari	9.00	0.00	86.00	0.00	
04. Blimbing	56.00	0.00	48.00	0.00	
05. Bebengan	100.00	0.00	7.00	0.00	
06. B o j a	80.00	0.00	79.00	0.00	
07. Meteseh	0.00	0.00	30.00	0.00	
08. Trisobo	0.00	0.00	15.00	0.00	
09. Campurejo	0.00	0.00	133.00	0.00	
10. Tampingan	0.00	0.00	126.00	0.00	
11. Karangmanggis	0.00	0.00	32.00	0.00	
12. Ngabean	0.00	0.00	188.00	0.00	
13. Kliris	0.00	0.00	165.00	0.00	
14. P u g u h	0.00	0.00	72.00	0.00	
15. Medono	0.00	0.00	39.00	0.00	
16. Pasigitan	0.00	0.00	156.00	0.00	
17. Le b a n	0.00	0.00	114.00	0.00	
18. Banjarejo	0.00	0.00	70.00	0.00	
Jumlah	2019	245.00	0.00	1,639.00	0.00
	2018	245.00	0.00	1,639.00	0.00
	2017	245.00	0.00	1,639.00	0.00

Sumber data: Statistik Kecamatan Boja

Tabel 1.5. Lanjutan

(Ha)

Desa/Kelurahan	Lahan Sawah Non Irigasi			
	Tadah Hujan	Rawa Pasang Surut	Rawa Lebak	
(1)	(6)	(7)	(8)	
01. Purwogondo	0.00	0.00	0.00	
02. Kaligading	0.00	0.00	0.00	
03. Salamsari	7.00	0.00	0.00	
04. Blimbing	0.00	0.00	0.00	
05. Bebengan	0.00	0.00	0.00	
06. B o j a	0.00	0.00	0.00	
07. Meteseh	42.00	0.00	0.00	
08. Trisobo	16.00	0.00	0.00	
09. Campurejo	0.00	0.00	0.00	
10. Tampingan	0.00	0.00	0.00	
11. Karangmanggis	11.00	0.00	0.00	
12. Ngabean	26.00	0.00	0.00	
13. Klirits	0.00	0.00	0.00	
14. P u g u h	0.00	0.00	0.00	
15. Medono	4.00	0.00	0.00	
16. Pasigitan	12.00	0.00	0.00	
17. L e b a n	0.00	0.00	0.00	
18. Banjarejo	0.00	0.00	0.00	
Jumlah	2019	118.00	0.00	0.00
	2018	118.00	0.00	0.00
	2017	118.00	0.00	0.00

Sumber data: Statistik Kecamatan Boja

Tabel 1.6. Luas Lahan Bukan Sawah Menurut Desa dan Jenisnya (Hektar) Tahun 2019

Desa/Kelurahan	Lahan Pertanian Bukan Sawah			
	Tegal/Kebun	Ladang/Huma	Perkebunan	
(1)	(2)	(3)	(4)	
01. Purwogondo	34.42	0.00	66.25	
02. Kaligading	28.86	0.00	0.00	
03. Salamsari	25.55	0.00	0.00	
04. Blimbing	126.36	0.00	0.00	
05. Bebengan	96.04	0.00	0.00	
06. B o j a	28.75	0.00	0.00	
07. Meteseh	221.25	0.00	60.30	
08. Trisobo	183.16	0.00	42.35	
09. Campurejo	34.40	0.00	0.00	
10. Tampingan	9.84	0.00	0.00	
11. Karangmanggis	245.32	0.00	0.00	
12. Ngabean	108.61	0.00	0.00	
13. Klirits	48.58	0.00	0.00	
14. P u g u h	31.18	0.00	0.00	
15. Medono	66.42	0.00	0.00	
16. Pasigitan	154.48	0.00	0.00	
17. Le ban	98.04	0.00	0.00	
18. Banjarejo	61.82	0.00	0.00	
Jumlah	2019	1,603.08	0.00	168.90
	2018	1,603.08	0.00	168.90
	2017	1,603.08	0.00	168.90

Sumber data: Statistik Kecamatan Boja

Tabel 1.6. Lanjutan

(Ha)

Desa/Kelurahan	Lahan Pertanian Bukan Sawah			
	Hutan Rakyat	Padang Penggembalaan	Hutan Negara	
(1)	(5)	(6)	(7)	
01. Purwogondo	0.00	0.00	0.00	
02. Kaligading	0.00	0.00	0.00	
03. Salamsari	0.00	0.00	0.00	
04. Blimbing	0.00	0.00	0.00	
05. Bebengan	0.00	0.00	0.00	
06. B o j a	0.00	0.00	0.00	
07. Meteseh	96.00	0.00	0.00	
08. Trisobo	99.48	0.00	0.00	
09. Campurejo	0.00	0.00	0.00	
10. Tampingan	0.00	0.00	0.00	
11. Karangmanggis	0.00	0.00	0.00	
12. Ngabean	0.00	0.00	0.00	
13. Klirris	0.00	0.00	0.00	
14. P u g u h	0.00	0.00	0.00	
15. Medono	26.88	0.00	40.00	
16. Pasigitan	45.62	0.00	62.00	
17. L e b a n	0.00	0.00	0.00	
18. Banjarejo	0.00	0.00	0.00	
Jumlah	2019	267.98	0.00	102.00
	2018	267.98	0.00	102.00
	2017	267.98	0.00	102.00

Sumber data: Statistik Kecamatan Boja

Tabel 1.6. Lanjutan

(Ha)

Desa/Kelurahan	Lahan Pertanian Bukan Sawah		
	Sementara Tidak Diusahakan	Kolam/ Tebat/ Empang	Lainnya
(1)	(8)	(9)	(10)
01. Purwogondo	0.00	0.00	0.00
02. Kaligading	0.00	0.00	0.00
03. Salamsari	0.00	0.00	0.00
04. Blimbing	0.00	0.00	0.00
05. Bebengan	0.00	0.00	0.00
06. B o j a	0.00	0.00	0.00
07. Meteseh	0.00	0.00	0.00
08. Trisobo	0.00	0.00	0.00
09. Campurejo	0.00	0.00	0.00
10. Tampingan	0.00	0.00	0.00
11. Karangmanggis	0.00	0.00	0.00
12. Ngabean	0.00	0.00	0.00
13. Kliris	0.00	0.00	0.00
14. P u g u h	0.00	0.00	0.00
15. Medono	0.00	0.00	0.00
16. Pasigitan	0.00	0.00	0.00
17. L e b a n	0.00	0.00	0.00
18. Banjarejo	0.00	0.00	0.00
Jumlah	2019	0.00	0.00

Sumber data: Statistik Kecamatan Boja

Tabel 1.7. Luas Lahan Bukan Pertanian Menurut Desa dan Jenisnya (Hektar) Tahun 2019

Desa/Kelurahan	Lahan Bukan Pertanian		
	Rumah, Bangunan	Rawa-Rawa	Lainnya
(1)	(2)	(3)	(4)
01. Purwogondo	82.63	0.00	7.70
02. Kaligading	97.00	0.00	14.14
03. Salamsari	101.50	0.00	17.95
04. Blimbing	129.62	0.00	18.02
05. Bebengan	199.38	0.00	21.58
06. B o j a	167.90	0.00	11.35
07. Meteseh	282.88	0.00	22.57
08. Trisobo	89.40	0.00	13.61
09. Campurejo	145.30	0.00	14.30
10. Tampingan	48.50	0.00	9.66
11. Karangmanggis	95.40	0.00	10.28
12. Ngabean	183.90	0.00	16.49
13. Klirits	74.30	0.00	9.12
14. Puguh	50.60	0.00	4.22
15. Medono	40.30	0.00	4.40
16. Pasigitan	107.30	0.00	6.60
17. Leban	90.10	0.00	14.86
18. Banjarejo	59.90	0.00	3.28
Jumlah	2019 2,045.91	0.00	220.13

Sumber data: Statistik Kecamatan Boja

Tabel 1.8. Banyaknya Hari Hujan Menurut Bulan Tahun 2017 - 2019

(Hari)

Bulan	2017	2018	2019
(1)	(2)	(3)	(4)
01. Januari	23	20	25
02. Pebruari	24	26	22
03. Maret	24	21	27
04. April	19	14	19
05. Mei	18	10	13
06. Juni	16	5	0
07. Juli	11	0	1
08. Agustus	8	0	1
09. September	11	3	1
10. Oktober	12	0	1
11. November	17	20	14
12. Desember	22	22	20
Kecamatan Boja	17	12	12

Sumber data: Pengairan Ranting Kecamatan Boja

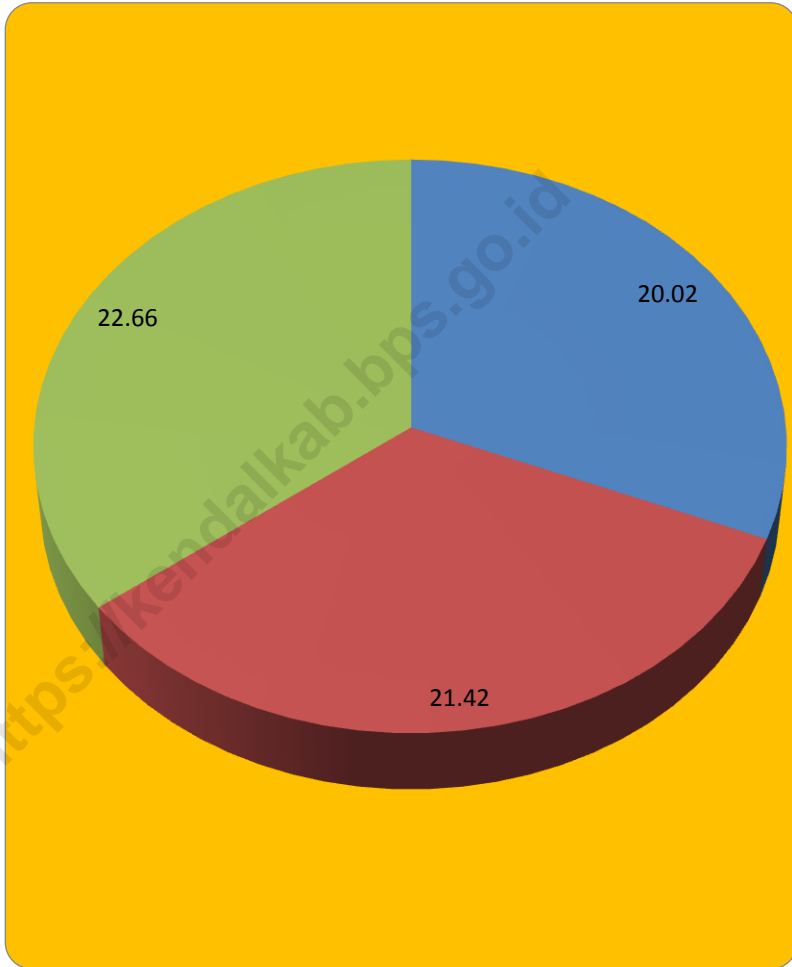
Tabel 1.9. Banyaknya Curah Hujan Menurut Bulan Tahun 2017 - 2019

(mm)

Bulan	2017	2018	2019
(1)	(2)	(3)	(4)
01. Januari	401	474	432
02. Pebruari	520	726	475
03. Maret	329	340	524
04. April	364	233	574
05. Mei	293	114	300
06. Juni	211	110	0
07. Juli	112	0	4
08. Agustus	92	0	25
09. September	266	70	5
10. Oktober	231	0	4
11. November	336	339	157
12. Desember	437	439	301
Kecamatan Boja	299	237	233

Sumber data: Pengairan Ranting Kecamatan Boja

Grafik 1. Perbandingan Luas Wilayah Kecamatan Boja Menurut Jenis Penggunaan Tahun 2019



BAB 2

PEMERINTAHAN

18

JUMLAH DESA

97

JUMLAH DUSUN

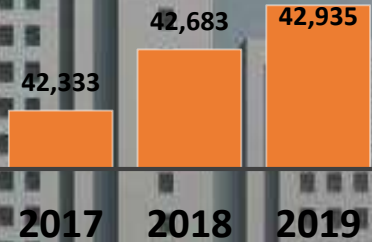
111

JUMLAH RW

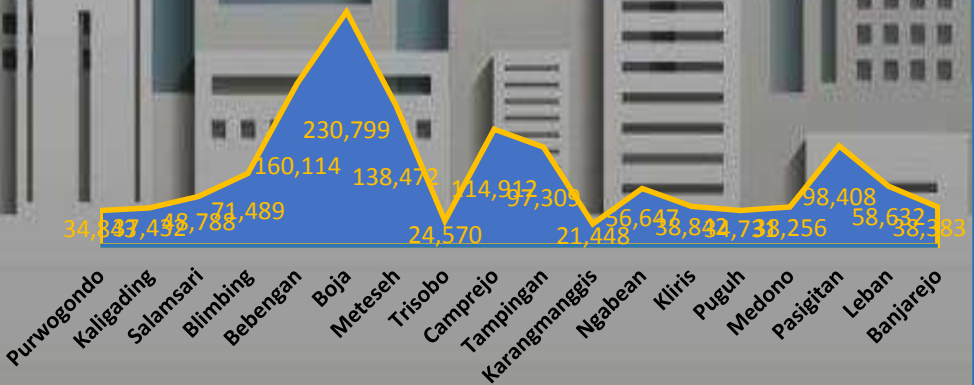
481

JUMLAH RT

Jumlah Surat Pemberitahuan Pajak Terutang (SPPT) Tahun 2017 - 2019



PEMASUKAN PBB MENURUT DESA TAHUN 2019



BAB II. PEMERINTAHAN

Secara administrasi, Kecamatan Boja terbagi menjadi 18 (delapan belas) desa dengan jumlah dusun/dukuh sebanyak 97 dusun. Jumlah Rukun Warga sebanyak 111 RW dan jumlah Rukun Tetangga sebanyak 477RT.

Jumlah aparat pemerintah desa di wilayah Kecamatan Boja pada tahun 2019 tercatat mencapai 217 orang yang terdiri dari 18 kepala desa, 18 sekdes, 18 kaur umum, 18 kaur keuangan, 15 kasi Perencanaan, 18 Kasi Pemerintahan, 17 kasi kesejahteraan 17 kasi pelayanan, 2 jagabaya, 68 kepala dusun (kamituwo), dan 4 kebayon. Dari 18 desa yang ada, tahun 2018 ini Kepala Desanya sudah terisi semua.

Banyaknya Surat Pemberitahuan Pajak Terutang (SPT) tahun 2018 sebanyak 42.935 lembar, mengalami peningkatan sebesar 0,83 persen dibanding tahun 2017 yang berjumlah 42.583 lembar. Sementara itu, jumlah pendapatan Pajak Bumi dan Bangunan (PBB) tahun 2019 dari 18 desa sebanyak 1.344 juta rupiah. Pendapatan pajak tersebut hanya berasal dari sekitar 63,35 persen wajib pajak dengan total target penerimaan pajak sebesar 1,34 milyar rupiah. Realisasi pajak tersebut menurun dibandingkan tahun lalu yang sebesar 71,21 persen.

Realisasi pajak tertinggi di Kecamatan Boja pada tahun 2019 adalah Desa Medono yaitu sebesar 100 persen. Sementara Desa Ngabean merupakan desa dengan realisasi terendah yaitu sebesar 35,21 persen.

Tabel 2.1. Banyaknya Dusun/Dukuh, Rukun Warga (RW), dan Rukun Tetangga (RT) Menurut Desa Tahun 2019

Desa/Kelurahan	Dusun/ Dukuh	Rukun Warga (RW)	Rukun Tetangga (RT)	
(1)	(2)	(3)	(4)	
01. Purwogondo	6	6	18	
02. Kaligading	6	7	31	
03. Salamsari	6	6	16	
04. Blimbing	5	5	24	
05. Bebengan	4	8	54	
06. B o j a	10	10	60	
07. Meteseh	8	8	54	
08. Trisobo	2	3	24	
09. Campurejo	5	6	41	
10. Tampingan	5	5	32	
11. Karangmanggis	4	4	13	
12. Ngabean	8	9	28	
13. Kliris	8	8	22	
14. Puguh	3	5	10	
15. Medono	2	3	6	
16. Pasigitan	6	9	20	
17. Leban	5	5	15	
18. Banjarejo	4	4	22	
Jumlah	2019	97	111	490
	2018	97	112	481
	2017	97	112	470

Sumber data: Monografi Desa

Tabel 2.2. Banyaknya Balai Desa dan Kantor Desa Tahun 2019

Desa/Kelurahan		Balai Desa	Kantor Desa
(1)		(2)	(3)
01.	Purwogondo	1	1
02.	Kaligading	1	1
03.	Salamsari	1	1
04.	Blimbing	1	1
05.	Bebengan	1	1
06.	B o j a	1	1
07.	Meteseh	1	1
08.	Trisobo	1	1
09.	Campurejo	1	1
10.	Tampingan	1	1
11.	Karangmanggis	1	1
12.	Ngabean	1	1
13.	Kllrls	1	1
14.	P u g u h	1	1
15.	Medono	1	1
16.	Pasigitan	1	1
17.	Le b a n	1	1
18.	Banjarejo	1	1
Jumlah	2019	18	18
	2018	18	18
	2017	18	18

Sumber data: Monografi Desa

Tabel 2.3. Banyaknya Perangkat Desa Menurut Desa Tahun 2019

Desa/Kelurahan	Kepala Desa	Sekretaris Desa	Kaur Umum
(1)	(2)	(3)	(4)
01. Purwogondo	1	1	1
02. Kaligading	1	1	1
03. Salamsari	1	1	1
04. Blimbing	1	1	1
05. Bebengan	1	1	1
06. B o j a	1	1	1
07. Meteseh	1	1	1
08. Trisobo	1	1	1
09. Campurejo	1	1	1
10. Tampingan	1	1	1
11. Karangmanggis	1	1	1
12. Ngabean	1	1	1
13. Klirris	1	1	1
14. P u g u h	1	1	1
15. Medono	1	1	1
16. Pasigitan	1	1	1
17. Le b a n	1	1	1
18. Banjarejo	1	1	1
Jumlah	2019	18	18
	2018	18	18
	2017	13	18

Sumber data: Kantor Kecamatan Boja

Tabel 2.3. Lanjutan

Desa/Kelurahan	Kaur Keuangan	Kaur Perencanaan	Kasi Pemerintahan	
(1)	(5)	(6)	(7)	
01. Purwogondo	1	1	1	
02. Kaligading	1	1	1	
03. Salamsari	1	1	1	
04. Blimbing	1	1	1	
05. Bebengan	1	1	1	
06. B o j a	1	1	1	
07. Meteseh	1	1	1	
08. Trisobo	1	1	1	
09. Campurejo	1	1	1	
10. Tampingan	1	1	1	
11. Karangmanggis	1	1	1	
12. Ngabean	1	1	1	
13. Klirris	1	1	1	
14. P u g u h	1	1	1	
15. Medono	1	0	1	
16. Pasigitan	1	1	1	
17. Le b a n	1	1	1	
18. Banjarejo	1	1	1	
Jumlah	2019	18	17	18
	2018	18	15	18
	2017	18	12	26

Sumber data: Kantor Kecamatan Boja

Tabel 2.3. Lanjutan

Desa/Kelurahan	Kasi Kesejahteraan	Kasi Pelayanan	Jagabaya (Kepetengan)	
(1)	(8)	(9)	(10)	
01. Purwogondo	1	1	0	
02. Kaligading	1	1	0	
03. Salamsari	1	1	0	
04. Blimbing	1	1	0	
05. Bebengan	1	1	0	
06. B o j a	1	1	0	
07. Meteseh	1	1	0	
08. Trisobo	1	0	0	
09. Campurejo	1	1	0	
10. Tampingan	1	1	0	
11. Karangmanggis	1	1	0	
12. Ngabean	1	1	0	
13. Klirris	1	1	1	
14. P u g u h	1	1	0	
15. Medono	1	0	0	
16. Pasigitan	1	1	0	
17. Le b a n	1	0	1	
18. Banjarejo	1	1	0	
Jumlah	2019	18	15	2
	2018	17	17	2
	2017	9	3	6

Sumber data: Kantor Kecamatan Boja

Tabel 2.3. Lanjutan

Desa/Kelurahan	Kepala Dusun (Kamituwo)	Kebayan	Jumlah	
(1)	(11)	(12)	(13)	
01. Purwogondo	5	0	13	
02. Kaligading	4	0	12	
03. Salamsari	3	0	11	
04. Blimbing	4	0	12	
05. Bebengan	4	0	15	
06. B o j a	7	0	15	
07. Meteseh	5	0	13	
08. Trisobo	1	0	8	
09. Campurejo	5	0	13	
10. Tampingan	4	0	12	
11. Karangmanggis	2	0	10	
12. Ngabean	7	0	15	
13. Klirris	5	1	15	
14. P u g u h	3	0	11	
15. Medono	2	0	8	
16. Pasigitan	5	0	13	
17. L e b a n	5	0	12	
18. Banjarejo	4	0	12	
Jumlah	2019	75	1	220
	2018	68	4	216
	2017	94	8	243

Sumber data: Kantor Kecamatan Boja

Tabel 2.4. Banyaknya Surat Pemberitahuan Pajak Terdaftar (SPT) Menurut Desa Tahun 2017 - 2019

Desa/Kelurahan	2017	2018	2019
(1)	(2)	(3)	(4)
01. Purwogondo	2,325	2,348	2,358
02. Kaligading	2,547	2,574	2,582
03. Salamsari	1,458	1,486	1,495
04. Blimbing	1,827	1,833	1,834
05. Bebengan	3,267	3,290	3,339
06. B o j a	4,065	4,102	4,223
07. Meteseh	5,214	5,281	5,305
08. Trisobo	1,359	1,386	1,416
09. Campurejo	3,065	3,073	3,077
10. Tampingan	1,603	1,617	1,674
11. Karangmanggis	1,206	1,225	1,229
12. Ngabean	3,631	3,634	3,671
13. Klirris	1,954	2,029	2,031
14. P u g u h	1,306	1,303	1,305
15. Medono	1,090	1,089	109
16. Pasigitan	3,081	3,043	3,065
17. Le b a n	1,873	1,880	1,889
18. Banjarejo	1,812	1,742	1,761
Jumlah	42,683	42,935	42,363

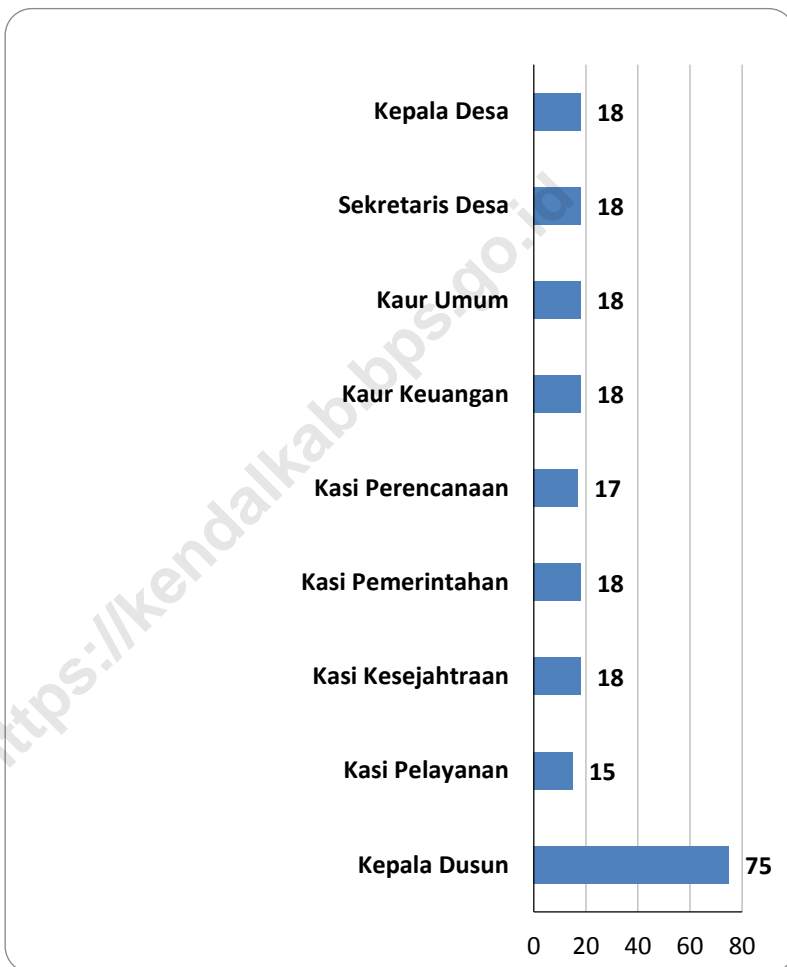
Sumber data: Kantor Kecamatan Boja

Tabel 2.5. Pemasukan Pajak Bumi dan Bangunan (PBB) Menurut Desa Tahun 2017 - 2019

Desa/Kelurahan	Target (Rp.(000)	Pemasukan PBB (Rp.(000)	Persentase PBB (%)
(1)	(2)	(3)	(4)
01. Purwogondo	69,719	41,471	59.48
02. Kaligading	64,996	48,732	74.98
03. Salamsari	66,853	57,648	86.23
04. Blimbing	106,244	77,208	72.67
05. Bebengan	221,047	166,110	75.15
06. B o j a	403,326	257,809	63.92
07. Meteseh	176,804	140,032	79.20
08. Trisobo	43,795	25,024	57.14
09. Campurejo	272,585	193,910	71.14
10. Tampingan	143,061	94,782	66.25
11. Karangmanggis	37,347	24,792	66.38
12. Ngabean	155,158	73,968	47.67
13. Klirris	73,173	45,050	61.57
14. P u g u h	43,824	43,824	100.00
15. Medono	38,213	38,213	100.00
16. Pasigitan	134,228	116,347	86.68
17. Le b a n	64,564	59,615	92.33
18. Banjarejo	75,954	38,836	51.13
Jumlah	2019 2,190,891	1,543,371	70.44
	2018 2,121,684	1,344,075	63.35
	2017 1,683,637	1,198,945	71.21

Sumber data: Kantor Kecamatan Boja

Grafik 2. Banyaknya Perangkat Desa Tahun 2019



KEPENDUDUKAN

PENDUDUK KECAMATAN BOJA TAHUN 2019

77,636 JIWA



38.959
Laki-Laki

38.677
Perempuan

**Rumah
Tangga**

**Sex Ratio
(L/P)**

**Kepadatan
Penduduk
(Jiwa/km²)**

**Rata-rata
Anggota
Rumah Tangga**



20.643



100,73



1.211



3,79

Piramida Penduduk



PENDUDUK TERBANYAK
BERADA PADA KELOMPOK
UMUR **35 – 39** TAHUN



3.246

3.299

BAB III. KEPENDUDUKAN

Jumlah penduduk Kecamatan Boja tahun 2019 sebanyak 75.516 jiwa, terdiri dari 37.967 jiwa (50,28 %) laki-laki dan 37.549 jiwa (49,72 %) perempuan. Desa dengan jumlah penduduk terbesar adalah Desa Boja yaitu mencapai 11.042 jiwa (14,62 persen dari total jumlah penduduk Kecamatan Boja). Sementara itu, Desa Medono merupakan desa dengan jumlah penduduk terkecil di Kecamatan Boja yaitu sebesar 978 jiwa (1,30) persen dari total jumlah penduduk Kecamatan Boja).

Kepadatan penduduk di Kecamatan Boja tahun 2019 sebesar 1.178 jiwa/km², hal ini menunjukkan bahwa setiap 1 km² luas wilayah di Kecamatan Boja dihuni oleh sekitar 1.163 jiwa. Kepadatan penduduk di Kecamatan Boja selama empat tahun terakhir mengalami tren yang kenaikan, dari tahun 2015 sebesar 1.080 jiwa/km² ada kenaikan menjadi 1.108 jiwa/km² pada tahun 2016 dan pada tahun 2017 meningkat menjadi 1.163 jiwa/km². Desa terpadat di Kecamatan Boja adalah Desa Boja dengan kepadatan penduduk sebesar 3.009 jiwa/km², sedangkan Desa Medono merupakan desa dengan kepadatan penduduk terkecil yaitu sebesar :443 jiwa/km².

Piramida penduduk Kecamatan Boja tahun 2019 cenderung berbentuk kerucut dengan struktur umur penduduk tergolong penduduk usia muda. Apabila dilihat menurut kelompok umur, penduduk terbesar berada pada kelompok umur 35– 39 tahun yaitu sebesar 6.392 jiwa. Sedangkan jumlah penduduk terkecil berada pada kelompok umur 70 – 74 tahun yaitu sebesar 1.173 jiwa.

Tabel 3.1. Jumlah Penduduk Menurut Jenis Kelamin Tahun 2009 - 2019

Tahun	Laki-Laki	Perempuan	Jumlah
(1)	(2)	(3)	(4)
2008	33,514	34,315	67,829
2009	33,528	34,819	68,347
2010	35,056	36,282	71,338
2011	35,429	35,988	71,417
2012	35,022	35,050	70,072
2013	35,676	34,851	70,527
2014	35,629	35,163	70,792
2015	34,894	34,325	69,219
2016	35,781	35,212	70,993
2017	37,620	36,928	74,548
2018	37,967	37,549	75,516
2019	38,959	38,677	77,636

Keterangan: Data tahun 2008-2011 sumber data Statistik Kecamatan Boja dan 2012-2018 data dari Dinas Kependudukan dan Catatan Sipil Kabupaten Kendal

Tabel 3.2. Jumlah Penduduk Menurut Jenis Kelamin dan Sex Rasio Dirinci Per Desa Tahun 2019

Desa/Kelurahan	Laki-Laki	Perempuan	Jumlah	Sex Rasio	
(1)	(2)	(3)	(4)	(5)	
01. Purwogondo	1,716	1,670	3,386	102.75	
02. Kaligading	2,192	2,206	4,398	99.37	
03. Salamsari	1,105	1,122	2,227	98.48	
04. Blimbing	1,278	1,241	2,519	102.98	
05. Bebengan	3,965	4,012	7,977	98.83	
06. B o j a	5,639	5,667	11,306	99.51	
07. Meteseh	5,344	5,350	10,694	99.89	
08. Trisobo	1,379	1,407	2,786	98.01	
09. Campurejo	3,431	3,329	6,760	103.06	
10. Tampingan	2,269	2,218	4,487	102.30	
11. Karangmanggis	935	922	1,857	101.41	
12. Ngabean	2,913	2,827	5,740	103.04	
13. Kliris	1,428	1,389	2,817	102.81	
14. P u g u h	902	909	1,811	99.23	
15. Medono	496	513	1,009	96.69	
16. Pasigitan	1,472	1,401	2,873	105.07	
17. Le b a n	1,034	1,059	2,093	97.64	
18. Banjarejo	1,461	1,435	2,896	101.81	
Jumlah	2019	38,959	38,677	77,636	100.73
	2018	37,967	37,549	75,516	101.11
	2017	37,620	36,928	74,548	101.87

Sumber data: Dinas Kependudukan dan Catatan Sipil Kabupaten Kendal

Tabel 3.3. Jumlah Penduduk, Rumah Tangga, dan Rata - Rata Anggota Rumah Tangga Menurut Desa Tahun 2019

Desa/Kelurahan	Penduduk	Rumah Tangga	Rata-Rata Anggota Rumah Tangga
(1)	(2)	(3)	(4)
01. Purwogondo	3,386	845	4.01
02. Kaligading	4,398	1,143	3.85
03. Salamsari	2,227	586	3.80
04. Blimbing	2,519	676	3.73
05. Bebengan	7,977	2,149	3.71
06. B o j a	11,306	2,955	3.83
07. Meteseh	10,694	2,947	3.63
08. Trisobo	2,786	679	4.10
09. Campurejo	6,760	1,809	3.74
10. Tampingan	4,487	1,184	3.79
11. Karangmanggis	1,857	517	3.59
12. Ngabean	5,740	1,353	4.24
13. Kliris	2,817	766	3.68
14. P u g u h	1,811	450	4.02
15. Medono	1,009	291	3.47
16. Pasigitan	2,873	778	3.69
17. Le b a n	2,093	594	3.52
18. Banjarejo	2,896	741	3.91
Jumlah	2019 77,636	20,463	3.79
	2018 75,516	19,845	3.81
	2017 75,516	19,039	3.97

Sumber data: Dinas Kependudukan dan Catatan Sipil Kabupaten Kendal

Tabel 3.4. Luas Wilayah, Jumlah Penduduk, dan Kepadatan Penduduk Menurut Desa Tahun 2019

Desa/Kelurahan		Luas (Km ²)	Penduduk (Jiwa)	Kepadatan Penduduk per Km ²
(1)		(2)	(3)	(4)
01. Purwogondo		3.38	3,386	1,002
02. Kaligading		2.72	4,398	1,617
03. Salamsari		2.47	2,227	902
04. Blimbing		3.78	2,519	666
05. Bebengan		4.24	7,977	1,881
06. B o j a		3.67	11,306	3,081
07. Meteseh		7.55	10,694	1,416
08. Trisobo		4.59	2,786	607
09. Campurejo		3.27	6,760	2,067
10. Tampingan		1.94	4,487	2,313
11. Karangmanggis		3.94	1,857	471
12. Ngabean		5.23	5,740	1,098
13. Klirris		2.97	2,817	948
14. P u g u h		1.58	1,811	1,146
15. Medono		2.21	1,009	457
16. Pasigitan		5.44	2,873	528
17. Le b a n		3.17	2,093	660
18. Banjarejo		1.95	2,896	1,485
Jumlah	2019	64.10	77,636	1,211
	2018	64.10	75,516	1,178
	2017	64.10	75,516	1,178

Sumber data: Dinas Kependudukan dan Catatan Sipil Kabupaten Kendal

Tabel 3.5. Laju Pertumbuhan Penduduk Menurut Desa Tahun 2018-2019

Desa/Kelurahan	Penduduk 2018 (Jiwa)	Penduduk 2019 (Jiwa)	Laju Pertumbuhan Penduduk (%)
(1)	(2)	(3)	(4)
01. Purwogondo	3,281	3,386	3.20
02. Kaligading	4,303	4,398	2.21
03. Salamsari	2,165	2,227	2.86
04. Blimbing	2,468	2,519	2.07
05. Bebengan	7,697	7,977	3.64
06. B o j a	11,042	11,306	2.39
07. Meteseh	10,333	10,694	3.49
08. Trisobo	2,713	2,786	2.69
09. Campurejo	6,580	6,760	2.74
10. Tampingan	4,340	4,487	3.39
11. Karangmanggis	1,838	1,857	1.03
12. Ngabean	5,594	5,740	2.61
13. Kliris	2,794	2,817	0.82
14. P u g u h	1,764	1,811	2.66
15. Medono	978	1,009	3.17
16. Pasigitan	2,804	2,873	2.46
17. Leban	2,057	2,093	1.75
18. Banjarejo	2,765	2,896	4.74
Jumlah	75,516	77,636	2.81

Sumber data: Dinas Kependudukan dan Catatan Sipil Kabupaten Kendal

Tabel 3.6. Jumlah Penduduk Menurut Kelompok Umur dan Jenis Kelamin Tahun 2017

Kelompok Umur	Penduduk		Jumlah
	Laki-Laki	Perempuan	
(1)	(2)	(3)	(4)
00 - 04	2,490	2,205	4,695
05 - 09	3,217	2,944	6,161
10 - 14	2,929	2,780	5,709
15 - 19	3,082	3,011	6,093
20 - 24	3,140	3,086	6,226
25 - 29	3,092	3,054	6,146
30 - 34	3,023	2,998	6,021
35 - 39	3,162	3,171	6,333
40 - 44	2,653	2,681	5,334
45 - 49	2,576	2,671	5,247
50 - 54	2,387	2,446	4,833
55 - 59	2,060	1,938	3,998
60 - 64	1,456	1,446	2,902
65 - 69	951	889	1,840
70 - 74	520	590	1,110
75 +	882	1,018	1,900
Jumlah	37,620	36,928	74,548

Sumber data: Dinas Kependudukan dan Catatan Sipil Kabupaten Kendal

Tabel 3.7. Jumlah Penduduk Menurut Kelompok Umur dan Jenis Kelamin Tahun 2018

Kelompok Umur	Penduduk		Jumlah
	Laki-Laki	Perempuan	
(1)	(2)	(3)	(4)
00 - 04	2,512	2,244	4,756
05 - 09	3,239	2,983	6,222
10 - 14	2,951	2,819	5,770
15 - 19	3,104	3,050	6,154
20 - 24	3,162	3,125	6,287
25 - 29	3,114	3,093	6,207
30 - 34	3,044	3,037	6,081
35 - 39	3,182	3,210	6,392
40 - 44	2,674	2,720	5,394
45 - 49	2,597	2,710	5,307
50 - 54	2,409	2,484	4,893
55 - 59	2,082	1,976	4,058
60 - 64	1,478	1,484	2,962
65 - 69	973	929	1,902
70 - 74	542	631	1,173
75 +	904	1,054	1,958
Jumlah	37,967	37,549	75,516

Sumber data: Dinas Kependudukan dan Catatan Sipil Kabupaten Kendal

Tabel 3.8. Jumlah Penduduk Menurut Kelompok Umur dan Jenis Kelamin Tahun 2019

Kelompok Umur	Penduduk		Jumlah
	Laki-Laki	Perempuan	
(1)	(2)	(3)	(4)
00 - 04	2,707	2,495	5,202
05 - 09	3,335	3,061	6,396
10 - 14	3,192	2,971	6,163
15 - 19	2,439	2,551	4,990
20 - 24	3,106	3,100	6,206
25 - 29	3,215	3,177	6,392
30 - 34	3,107	3,001	6,108
35 - 39	3,246	3,299	6,545
40 - 44	2,828	2,865	5,693
45 - 49	2,545	2,645	5,190
50 - 54	2,534	2,668	5,202
55 - 59	2,194	2,219	4,413
60 - 64	1,623	1,688	3,311
65 - 69	1,229	1,143	2,372
70 - 74	608	680	1,288
75 +	1,051	1,114	2,165
Jumlah	38,959	38,677	77,636

Sumber data: Dinas Kependudukan dan Catatan Sipil Kabupaten Kendal

Tabel 3.9. Banyaknya Akseptor KB Aktif Menurut Desa dan Jenis Kontrasepsi Tahun 2019

Desa/Kelurahan	PUS	Kontrasepsi	
		IUD	PIL
(1)	(2)	(3)	(4)
01. Purwogondo	610	21	35
02. Kaligading	718	13	47
03. Salamsari	391	16	25
04. Blimbing	407	9	25
05. Bebengan	983	40	76
06. B o j a	1,434	45	79
07. Meteseh	788	17	43
08. Trisobo	452	8	43
09. Campurejo	1,267	16	75
10. Tampingan	664	26	24
11. Karangmanggis	331	16	21
12. Ngabean	927	21	30
13. Klirris	483	6	9
14. P u g u h	324	10	13
15. Medono	172	5	28
16. Pasigitan	468	15	7
17. Le b a n	330	4	31
18. Banjarejo	473	31	18
Jumlah	2019 11,222	319	629
	2018 11,222	284	629
	2017 11,689	219	641

Sumber data: PPLKB Kecamatan Boja

Tabel 3.9. Lanjutan

Desa/Kelurahan		Kontrasepsi		
		Kondom	IMP	Suntik
(1)		(5)	(6)	(7)
01.	Purwogondo	3	52	273
02.	Kaligading	9	33	340
03.	Salamsari	4	27	156
04.	Blimbing	1	21	178
05.	Bebengan	15	85	414
06.	B o j a	24	127	667
07.	Meteseh	1	84	411
08.	Trisobo	1	21	178
09.	Campurejo	9	49	639
10.	Tampingan	3	37	332
11.	Karangmanggis	3	47	133
12.	Ngabean	1	69	505
13.	Kliris	0	46	253
14.	P u g u h	3	67	134
15.	Medono	0	37	59
16.	Pasigitan	0	67	227
17.	Leban	5	44	140
18.	Banjarejo	2	60	186
Jumlah	2019	84	973	5,225
	2018	83	747	5,038
	2017	80	585	5,790

Sumber data: PPLKB Kecamatan Boja

Tabel 3.9. Lanjutan

Desa/Kelurahan	Kontrasepsi		Jumlah	
	MOP	MOW		
(1)	(8)	(9)	(10)	
01. Purwogondo	0	13	397	
02. Kaligading	0	18	460	
03. Salamsari	1	29	250	
04. Blimbing	0	20	248	
05. Bebengan	3	35	619	
06. B o j a	2	58	937	
07. Meteseh	1	10	496	
08. Trisobo	0	20	276	
09. Campurejo	2	34	786	
10. Tampingan	0	21	418	
11. Karangmanggis	0	4	209	
12. Ngabean	3	2	594	
13. Klirris	1	6	295	
14. P u g u h	1	5	204	
15. Medono	0	0	110	
16. Pasigitan	7	11	304	
17. Le b a n	0	2	211	
18. Banjarejo	1	32	293	
Jumlah	2019	22	320	7,107
	2018	22	277	7,080
	2017	22	268	7,605

Sumber data: PPLKB Kecamatan Boja

Tabel 3.10. Banyaknya Pemeluk Agama Menurut Desa Tahun 2019

Desa/Kelurahan	Islam	Kristen Protestan	Kristen Katolik
(1)	(2)	(3)	(4)
01. Purwogondo	3,297	77	12
02. Kaligading	4,283	78	37
03. Salamsari	2,218	9	0
04. Blimbing	2,482	30	7
05. Bebengan	7,679	201	95
06. B o j a	10,891	301	112
07. Meteseh	10,379	251	62
08. Trisobo	2,721	62	3
09. Campurejo	6,635	90	35
10. Tampingan	4,388	67	32
11. Karangmanggis	1,840	17	0
12. Ngabean	5,710	17	13
13. Klirris	2,816	1	0
14. P u g u h	1,811	0	0
15. Medono	1,009	0	0
16. Pasigitan	2,873	0	0
17. Le b a n	2,093	0	0
18. Banjarejo	2,796	74	26
Jumlah	2019 75,921	1,275	434
	2018 73,714	1,337	459
	2017 72,887	1,235	420

Sumber data: KUA Kecamatan Boja

Tabel 3.10. Lanjutan

Desa/Kelurahan		Budha	Hindu	Konghucu/kepercaaan
(1)		(5)	(6)	(7)
01.	Purwogondo	0	0	0
02.	Kaligading	0	0	0
03.	Salamsari	0	0	0
04.	Blimbing	0	0	0
05.	Bebengan	0	2	0
06.	B o j a	1	1	0
07.	Meteseh	0	2	0
08.	Trisobo	0	0	0
09.	Campurejo	0	0	0
10.	Tampingan	0	0	0
11.	Karangmanggis	0	0	0
12.	Ngabean	0	0	0
13.	Klirris	0	0	0
14.	P u g u h	0	0	0
15.	Medono	0	0	0
16.	Pasigitan	0	0	0
17.	Leban	0	0	0
18.	Banjarejo	0	0	0
Jumlah	2019	1	5	0
	2018	4	1	1
	2017	1	0	0

Sumber data: KUA Kecamatan Boja

Tabel 3.11. Banyaknya Tempat Ibadah Menurut Desa Tahun 2019

Desa/Kelurahan	Masjid	Musholla	Gereja	Kuil/Pura	Klenteng	
(1)	(2)	(3)	(4)	(5)	(6)	
01. Purwogondo	8	7	1	0	0	
02. Kaligading	8	16	1	0	0	
03. Salamsari	5	13	0	0	0	
04. Blimbing	5	10	1	0	0	
05. Bebengan	10	20	2	0	0	
06. B o j a	9	33	2	0	0	
07. Meteseh	11	36	2	0	0	
08. Trisobo	4	6	1	0	0	
09. Campurejo	10	27	0	0	0	
10. Tampingan	7	17	1	0	0	
11. Karangmanggis	5	6	0	0	0	
12. Ngabean	12	19	0	0	0	
13. Klirris	6	11	0	0	0	
14. P u g u h	4	10	0	0	0	
15. Medono	2	6	0	0	0	
16. Pasigitan	6	15	0	0	0	
17. Le b a n	5	12	0	0	0	
18. Banjarejo	4	11	1	0	0	
Jumlah	2019	121	275	12	0	0
	2018	121	275	12	0	0
	2017	121	273	12	0	0

Sumber data: KUA Kecamatan Boja

Tabel 3.12. Banyaknya Calon Jamaah Haji Menurut Desa Tahun 2017 - 2019

Desa/Kelurahan	2017	2018	2019
(1)	(2)	(3)	(4)
01. Purwogondo	2	0	0
02. Kaligading	7	0	6
03. Salamsari	6	1	0
04. Blimbing	3	0	5
05. Bebengan	16	8	19
06. B o j a	18	23	32
07. Meteseh	6	6	6
08. Trisobo	0	0	0
09. Campurejo	6	5	0
10. Tampingan	1	5	3
11. Karangmanggis	1	0	2
12. Ngabean	3	4	5
13. Klirris	6	3	2
14. P u g u h	1	0	2
15. Medono	0	0	0
16. Pasigitan	2	2	0
17. Le b a n	4	2	0
18. Banjarejo	2	2	5
		2	
Jumlah	84	61	87

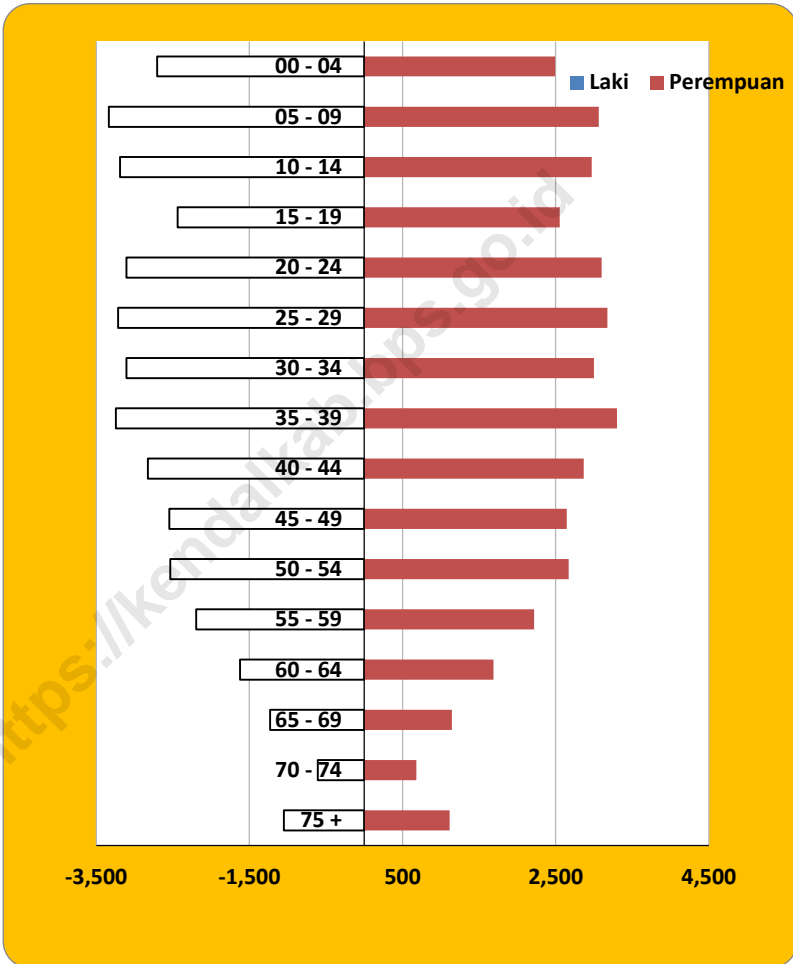
Sumber data: KUA Kecamatan Boja

Tabel 3.13. Banyaknya Nikah, Talak, Cerai, dan Rujuk Menurut Desa Tahun 2019

Desa/Kelurahan	Nikah	Talak	Cerai	Rujuk	
(1)	(2)	(3)	(4)	(5)	
01. Purwogondo	25	4	8	0	
02. Kaligading	43	6	5	0	
03. Salamsari	20	0	2	0	
04. Blimbing	15	0	2	0	
05. Bebengan	59	6	4	0	
06. B o j a	99	27	80	0	
07. Meteseh	77	8	24	0	
08. Trisobo	21	0	6	0	
09. Campurejo	62	7	8	0	
10. Tampingan	44	0	5	0	
11. Karangmanggis	16	0	2	0	
12. Ngabean	39	2	7	0	
13. Klirris	21	0	4	0	
14. P u g u h	15	0	4	0	
15. Medono	9	1	3	0	
16. Pasigitan	22	5	5	0	
17. L e b a n	18	0	2	0	
18. Banjarejo	26	0	3	0	
Jumlah	2019	631	66	174	0
	2018	605	39	117	0
	2017	637	42	90	0

Sumber data: KUA Kecamatan Boja

Grafik 3. Penduduk Kecamatan Boja Menurut Kelompok Umur dan Jenis Kelamin Tahun 2019



BAB IV SOSIAL

PENDIDIKAN

10 Sekolah

4.710 Murid

278 Guru

SLTA

11 Sekolah

3.669 Murid

202 Guru

SLTP

46 Sekolah

7.531 Murid

441 Guru

SD/MI



2 Puskesmas



2 Pustu

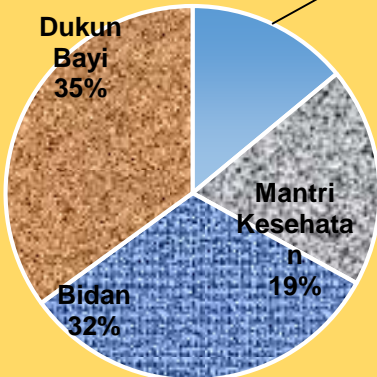


9 Praktik
DOKTER



18 PKD

KESEHATAN



BAB IV. SOSIAL

Pendidikan merupakan sarana penting dalam mencetak sumber daya manusia yang berkualitas, untuk itu diperlukan prasarana pendidikan yang bagus dan representatif guna mendukung wajib belajar pendidikan dasar 9 tahun. Di Kecamatan Boja terdapat fasilitas pendidikan mulai dari sekolah pra sekolah (Taman Kanak – Kanak) hingga SLTA. Jumlah sekolah pra sekolah pada tahun 2019 sebesar 38 unit dengan jumlah murid sebesar 2.259 murid, jumlah sekolah setingkat SD/MI di kecamatan ini mencapai 46 unit dengan 7.531 orang murid. Sementara sekolah setingkat SLTP sebanyak 11 unit dengan jumlah murid sebesar 3.669 murid dan terdapat 11 unit sekolah SLTA sederajat dengan 4.710 orang murid.

Di bidang kesehatan, prasarana yang ada di Kecamatan Boja tersedia Puskesmas 2 unit, puskesmas pembantu 2 unit, praktik dokter umum sebanyak 10 orang, 2 praktik dokter gigi, 18 pos kesehatan desa, 5 apotek dan di setiap desa sudah terdapat bidan desa untuk membantu pelayanan kesehatan bagi penduduk desa.

Penyandang cacat tubuh sebagai salah satu penyandang masalah kesejahteraan sosial perlu mendapat perhatian agar mereka dapat melaksanakan fungsi sosialnya. Oleh karena itu, pemberian santunan dan rehabilitasi sosial bagi penyandang cacat dan orang jompo/terlantar mutlak diberikan. Penderita cacat di Kecamatan Boja pada tahun 2019 sebanyak 231 orang. Persentase terbanyak adalah penderita cacat tubuh sebesar 42,73 persen dan penderita cacat mental sebesar 18,64 persen.

Tabel 4.1. Rasio Murid – Sekolah dan Rasio Murid - Guru Taman Kanak-Kanak (TK) Menurut Desa Tahun 2019

Desa/Kelurahan	Sekolah	Murid	Guru	Rasio Murid- Sekolah	Rasio Murid- Guru	
(1)	(2)	(3)	(4)	(5)	(6)	
01. Purwogondo	2	58	6	29	10	
02. Kaligading	3	133	9	44	15	
03. Salamsari	1	46	4	46	12	
04. Blimbing	2	73	6	37	12	
05. Bebengan	7	379	27	54	14	
06. B o j a	4	356	21	89	17	
07. Meteseh	5	307	16	61	19	
08. Trisobo	1	51	3	51	17	
09. Campurejo	2	152	9	76	17	
10. Tampingan	2	172	9	86	19	
11. Karangmanggis	1	38	3	38	13	
12. Ngabean	2	109	8	55	14	
13. Klirris	1	66	4	66	17	
14. P u g u h	1	84	4	84	21	
15. Medono	0	0	0	0	0	
16. Pasigitan	1	63	4	63	16	
17. Le b a n	1	56	2	56	28	
18. Banjarejo	2	136	7	68	19	
Jumlah	2019	38	2,279	142	60	16
	2018	38	2,241	142	59	16
	2017	38	2,131	145	56	15

Sumber data: Dinas Pendidikan Kabupaten Kendal

Tabel 4.2.

Rasio Murid – Sekolah dan Rasio Murid - Guru Sekolah Dasar Negeri (SDN) Menurut Desa Tahun 2019

Desa/Kelurahan	Sekolah	Murid	Guru	Rasio Murid- Sekolah	Rasio Murid- Guru	
(1)	(2)	(3)	(4)	(5)	(6)	
01. Purwogondo	2	252	19	126	13	
02. Kaligading	2	240	19	120	13	
03. Salamsari	1	161	10	161	16	
04. Blimbing	2	246	21	123	12	
05. Bebengan	4	750	31	188	24	
06. B o j a	6	1,054	61	176	17	
07. Meteseh	5	1,035	49	207	21	
08. Trisobo	2	296	19	148	16	
09. Campurejo	2	604	26	302	23	
10. Tampingan	2	414	19	207	22	
11. Karangmanggis	1	117	9	117	13	
12. Ngabean	3	499	26	166	19	
13. Kliris	2	199	21	100	9	
14. P u g u h	1	179	9	179	20	
15. Medono	1	109	9	109	12	
16. Pasigitan	2	245	16	123	15	
17. Le b a n	1	78	9	78	9	
18. Banjarejo	1	254	11	254	23	
Jumlah	2019	40	6,732	384	168	18
	2018	40	6,681	384	167	17
	2017	40	6,610	384	165	17

Sumber data: Dinas Pendidikan Kabupaten Kendal

Tabel 4.3.

Rasio Murid – Sekolah dan Rasio Murid - Guru Sekolah Dasar (SD) Swasta Menurut Desa Tahun 2019

Desa/Kelurahan	Sekolah	Murid	Guru	Rasio Murid- Sekolah	Rasio Murid- Guru	
(1)	(2)	(3)	(4)	(5)	(6)	
01. Purwogondo	0	0	0	0	0	
02. Kaligading	0	0	0	0	0	
03. Salamsari	0	0	0	0	0	
04. Blimbing	0	0	0	0	0	
05. Bebengan	0	0	0	0	0	
06. B o j a	1	376	18	376	21	
07. Meteseh	0	0	0	0	0	
08. Trisobo	0	0	0	0	0	
09. Campurejo	1	79	4	79	20	
10. Tampingan	0	0	0	0	0	
11. Karangmanggis	0	0	0	0	0	
12. Ngabean	0	0	0	0	0	
13. Klirris	0	0	0	0	0	
14. P u g u h	0	0	0	0	0	
15. Medono	0	0	0	0	0	
16. Pasigitan	0	0	0	0	0	
17. L e b a n	0	0	0	0	0	
18. Banjarejo	0	0	0	0	0	
Jumlah	2019	2	455	22	228	21
	2018	2	365	21	183	17
	2017	2	367	21	184	17

Sumber data: Dinas Pendidikan Kabupaten Kendal

Tabel 4.4. Rasio Murid – Sekolah dan Rasio Murid - Guru Madrasah Ibtidaiyah (MI) Menurut Desa Tahun 2019

Desa/Kelurahan	Sekolah	Murid	Guru	Rasio Murid- Sekolah	Rasio Murid- Guru	
(1)	(2)	(3)	(4)	(5)	(6)	
01. Purwogondo	0	0	0	0	0	
02. Kaligading	1	149	8	149	19	
03. Salamsari	0	0	0	0	0	
04. Blimbing	0	0	0	0	0	
05. Bebengan	1	72	9	72	8	
06. B o j a	1	178	11	178	16	
07. Meteseh	0	0	0	0	0	
08. Trisobo	0	0	0	0	0	
09. Campurejo	0	0	0	0	0	
10. Tampingan	0	0	0	0	0	
11. Karangmanggis	0	0	0	0	0	
12. Ngabean	0	0	0	0	0	
13. Klirris	0	0	0	0	0	
14. P u g u h	0	0	0	0	0	
15. Medono	0	0	0	0	0	
16. Pasigitan	0	0	0	0	0	
17. L e b a n	1	121	9	121	13	
18. Banjarejo	0	0	0	0	0	
Jumlah	2019	4	520	37	130	14
	2018	4	485	36	121	13
	2017	4	460	31	115	15

Sumber data: Dinas Pendidikan Kabupaten Kendal

Tabel 4.5. Rasio Murid – Sekolah dan Rasio Murid - Guru Sekolah Menengah Pertama Negeri (SMPN) Menurut Desa Tahun 2019

Desa/Kelurahan	Sekolah	Murid	Guru	Rasio Murid- Sekolah	Rasio Murid- Guru	
(1)	(2)	(3)	(4)	(5)	(6)	
01. Purwogondo	0	0	0	0	0	
02. Kaligading	0	0	0	0	0	
03. Salamsari	0	0	0	0	0	
04. Blimbing	0	0	0	0	0	
05. Bebengan	0	0	0	0	0	
06. B o j a	1	807	43	807	19	
07. Meteseh	0	0	0	0	0	
08. Trisobo	0	0	0	0	0	
09. Campurejo	0	0	0	0	0	
10. Tampingan	1	728	42	728	17	
11. Karangmanggis	0	0	0	0	0	
12. Ngabean	0	0	0	0	0	
13. Klirris	0	0	0	0	0	
14. P u g u h	1	572	29	572	20	
15. Medono	0	0	0	0	0	
16. Pasigitan	1	81	11	81	7	
17. Le b a n	0	0	0	0	0	
18. Banjarejo	0	0	0	0	0	
Jumlah	2019	4	2,188	125	547	18
	2018	4	2,191	118	548	19
	2017	4	2,096	123	524	17

Sumber data: Dinas Pendidikan Kabupaten Kendal

Tabel 4.6. Rasio Murid – Sekolah dan Rasio Murid - Guru Sekolah Menengah Pertama (SMP) Swasta Menurut Desa Tahun 2019

Desa/Kelurahan	Sekolah	Murid	Guru	Rasio Murid- Sekolah	Rasio Murid- Guru	
(1)	(2)	(3)	(4)	(5)	(6)	
01. Purwogondo	0	0	0	0	0	
02. Kaligading	0	0	0	0	0	
03. Salamsari	0	0	0	0	0	
04. Blimbing	0	0	0	0	0	
05. Bebengan	1	103	6	103	17	
06. B o j a	3	384	24	128	16	
07. Meteseh	0	0	0	0	0	
08. Trisobo	0	0	0	0	0	
09. Campurejo	0	0	0	0	0	
10. Tampingan	1	92	5	92	18	
11. Karangmanggis	0	0	0	0	0	
12. Ngabean	0	0	0	0	0	
13. Kliris	0	0	0	0	0	
14. P u g u h	0	0	0	0	0	
15. Medono	0	0	0	0	0	
16. Pasigitan	0	0	0	0	0	
17. Le b a n	0	0	0	0	0	
18. Banjarejo	0	0	0	0	0	
Jumlah	2019	5	579	35	116	17
	2018	5	673	37	135	18
	2017	5	659	55	132	12

Sumber data: Dinas Pendidikan Kabupaten Kendal

Tabel 4.7. Rasio Murid – Sekolah dan Rasio Murid - Guru Madrasah Tsanawiyah (MTS) Menurut Desa Tahun 2019

Desa/Kelurahan	Sekolah	Murid	Guru	Rasio Murid- Sekolah	Rasio Murid- Guru	
(1)	(2)	(3)	(4)	(5)	(6)	
01. Purwogondo	0	0	0	0	0	
02. Kaligading	1	126	11	126	11	
03. Salamsari	0	0	0	0	0	
04. Blimbing	0	0	0	0	0	
05. Bebengan	0	0	0	0	0	
06. B o j a	1	655	46	655	14	
07. Meteseh	0	0	0	0	0	
08. Trisobo	0	0	0	0	0	
09. Campurejo	0	0	0	0	0	
10. Tampingan	0	0	0	0	0	
11. Karangmanggis	0	0	0	0	0	
12. Ngabean	0	0	0	0	0	
13. Klirris	0	0	0	0	0	
14. P u g u h	0	0	0	0	0	
15. Medono	0	0	0	0	0	
16. Pasigitan	0	0	0	0	0	
17. Le b a n	0	0	0	0	0	
18. Banjarejo	0	0	0	0	0	
Jumlah	2019	2	781	57	391	14
	2018	2	805	47	403	17
	2017	2	786	43	393	18

Sumber data: Dinas Pendidikan Kabupaten Kendal

Tabel 4.8. Rasio Murid – Sekolah dan Rasio Murid - Guru Sekolah Menengah Atas Negeri (SMAN) Menurut Desa Tahun 2019

Desa/Kelurahan	Sekolah	Murid	Guru	Rasio Murid- Sekolah	Rasio Murid- Guru	
(1)	(2)	(3)	(4)	(5)	(6)	
01. Purwogondo	0	0	0	0	0	
02. Kaligading	0	0	0	0	0	
03. Salamsari	0	0	0	0	0	
04. Blimbing	0	0	0	0	0	
05. Bebengan	1	1,048	45	1,048	23	
06. B o j a	0	0	0	0	0	
07. Meteseh	0	0	0	0	0	
08. Trisobo	0	0	0	0	0	
09. Campurejo	0	0	0	0	0	
10. Tampingan	0	0	0	0	0	
11. Karangmanggis	0	0	0	0	0	
12. Ngabean	0	0	0	0	0	
13. Klirris	0	0	0	0	0	
14. P u g u h	0	0	0	0	0	
15. Medono	0	0	0	0	0	
16. Pasigitan	0	0	0	0	0	
17. Le b a n	0	0	0	0	0	
18. Banjarejo	0	0	0	0	0	
Jumlah	2019	1	1,048	45	1,048	23
	2018	1	1,028	45	1,028	23
	2017	1	1,032	79	1,032	13

Sumber data: Dinas Pendidikan Kabupaten Kendal

Tabel 4.9.

Rasio Murid – Sekolah dan Rasio Murid - Guru Sekolah Menengah Atas (SMA) Swasta Menurut Desa Tahun 2019

Desa/Kelurahan	Sekolah	Murid	Guru	Rasio Murid- Sekolah	Rasio Murid- Guru	
(1)	(2)	(3)	(4)	(5)	(6)	
01. Purwogondo	0	0	0	0	0	
02. Kaligading	0	0	0	0	0	
03. Salamsari	0	0	0	0	0	
04. Blimbing	0	0	0	0	0	
05. Bebengan	0	0	0	0	0	
06. B o j a	2	212	13	106	16	
07. Meteseh	0	0	0	0	0	
08. Trisobo	0	0	0	0	0	
09. Campurejo	0	0	0	0	0	
10. Tampingan	0	0	0	0	0	
11. Karangmanggis	0	0	0	0	0	
12. Ngabean	0	0	0	0	0	
13. Klirris	0	0	0	0	0	
14. P u g u h	0	0	0	0	0	
15. Medono	0	0	0	0	0	
16. Pasigitan	0	0	0	0	0	
17. Le b a n	0	0	0	0	0	
18. Banjarejo	0	0	0	0	0	
Jumlah	2019	2	212	13	106	16
	2018	2	200	12	100	17
	2017	2	143	19	72	8

Sumber data: Dinas Pendidikan Kabupaten Kendal

Tabel 4.10. Rasio Murid – Sekolah dan Rasio Murid - Guru Sekolah Menengah Kejuruan Negeri (SMKN) Menurut Desa Tahun 2019

Desa/Kelurahan	Sekolah	Murid	Guru	Rasio Murid- Sekolah	Rasio Murid- Guru	
(1)	(2)	(3)	(4)	(5)	(6)	
01. Purwogondo	0	0	0	0	0	
02. Kaligading	0	0	0	0	0	
03. Salamsari	1	1,428	70	1,428	20	
04. Blimbing	0	0	0	0	0	
05. Bebengan	0	0	0	0	0	
06. B o j a	0	0	0	0	0	
07. Meteseh	0	0	0	0	0	
08. Trisobo	0	0	0	0	0	
09. Campurejo	0	0	0	0	0	
10. Tampingan	0	0	0	0	0	
11. Karangmanggis	0	0	0	0	0	
12. Ngabean	0	0	0	0	0	
13. Kliris	0	0	0	0	0	
14. P u g u h	0	0	0	0	0	
15. Medono	0	0	0	0	0	
16. Pasigitan	0	0	0	0	0	
17. Le b a n	0	0	0	0	0	
18. Banjarejo	0	0	0	0	0	
Jumlah	2019	1	1,428	70	1,428	20
	2018	1	1,374	68	1,374	20
	2017	1	1,317	69	1,317	19

Sumber data: Dinas Pendidikan Kabupaten Kendal

Tabel 4.11. Rasio Murid – Sekolah dan Rasio Murid - Guru Sekolah Menengah Kejuruan (SMK) Swasta Menurut Desa Tahun 2019

Desa/Kelurahan	Sekolah	Murid	Guru	Rasio Murid- Sekolah	Rasio Murid- Guru	
(1)	(2)	(3)	(4)	(5)	(6)	
01. Purwogondo	0	0	0	0	0	
02. Kaligading	0	0	0	0	0	
03. Salamsari	0	0	0	0	0	
04. Blimbing	0	0	0	0	0	
05. Bebengan	2	325	40	163	8	
06. B o j a	0	0	0	0	0	
07. Meteseh	1	409	25	409	16	
08. Trisobo	0	0	0	0	0	
09. Campurejo	1	11	3	11	4	
10. Tampingan	1	1,078	50	1,078	22	
11. Karangmanggis	0	0	0	0	0	
12. Ngabean	0	0	0	0	0	
13. Kliris	0	0	0	0	0	
14. P u g u h	0	0	0	0	0	
15. Medono	0	0	0	0	0	
16. Pasigitan	0	0	0	0	0	
17. Le b a n	0	0	0	0	0	
18. Banjarejo	0	0	0	0	0	
Jumlah	2019	5	1,823	118	365	15
	2018	5	1,807	126	361	14
	2017	6	2,148	157	358	14

Sumber data: Dinas Pendidikan Kabupaten Kendal

Tabel 4.12. Rasio Murid – Sekolah dan Rasio Murid - Guru Madrasah Aliyah (MA) Menurut Desa Tahun 2019

Desa/Kelurahan	Sekolah	Murid	Guru	Rasio Murid- Sekolah	Rasio Murid- Guru	
(1)	(2)	(3)	(4)	(5)	(6)	
01. Purwogondo	0	0	0	0	0	
02. Kaligading	0	0	0	0	0	
03. Salamsari	0	0	0	0	0	
04. Blimbing	0	0	0	0	0	
05. Bebengan	0	0	0	0	0	
06. B o j a	1	301	27	301	11	
07. Meteseh	0	0	0	0	0	
08. Trisobo	0	0	0	0	0	
09. Campurejo	0	0	0	0	0	
10. Tampingan	0	0	0	0	0	
11. Karangmanggis	0	0	0	0	0	
12. Ngabean	0	0	0	0	0	
13. Klirris	0	0	0	0	0	
14. P u g u h	0	0	0	0	0	
15. Medono	0	0	0	0	0	
16. Pasigitan	0	0	0	0	0	
17. Le b a n	0	0	0	0	0	
18. Banjarejo	0	0	0	0	0	
Jumlah	2019	1	301	27	301	11
	2018	1	301	27	301	11
	2017	1	277	18	277	15

Sumber data: Dinas Pendidikan Kabupaten Kendal

Tabel 4.13.

**Banyaknya Sekolah Dasar (SD) Menurut Desa
di Kecamatan Boja 2019**

Desa/Kelurahan		Negeri	Swasta	Jumlah
(1)		(2)	(3)	(4)
01.	Purwogondo	0	0	0
02.	Kaligading	0	1	1
03.	Salamsari	0	0	0
04.	Blimbing	0	0	0
05.	Bebengan	0	1	1
06.	B o j a	0	1	1
07.	Meteseh	0	0	0
08.	Trisobo	0	0	0
09.	Campurejo	0	0	0
10.	Tampingan	0	0	0
11.	Karangmanggis	0	0	0
12.	Ngabean	0	0	0
13.	K liris	0	0	0
14.	P u g u h	0	0	0
15.	Medono	0	0	0
16.	Pasigitan	0	0	0
17.	L e b a n	0	1	1
18.	Banjarejo	0	0	0
Jumlah		2,019	4	4

Sumber : BPS, Pendataan Potensi Desa (Podes) 2019

Tabel 4.14.

**Banyaknya Madrasah Ibtidaiyah (MI) Menurut Desa
di Kecamatan Boja , 2019**

Desa/Kelurahan		Negeri	Swasta	Jumlah
(1)		(2)	(3)	(4)
01.	Purwogondo	0	0	0
02.	Kaligading	0	1	1
03.	Salamsari	0	0	0
04.	Blimbing	0	0	0
05.	Bebengan	0	1	1
06.	B o j a	0	1	1
07.	Meteseh	0	0	0
08.	Trisobo	0	0	0
09.	Campurejo	0	0	0
10.	Tampingan	0	0	0
11.	Karangmanggis	0	0	0
12.	Ngabean	0	0	0
13.	K I I r I s	0	0	0
14.	P u g u h	0	0	0
15.	Medono	0	0	0
16.	Pasigitan	0	0	0
17.	Le b a n	0	1	1
18.	Banjarejo	0	0	0
Jumlah		0	4	4

Sumber : BPS, Pendataan Potensi Desa (Podes) 2019

Tabel 4.15.

**Banyaknya Sekolah Menengah Pertama (SMP) Menurut
Desa di Kecamatan Boja , 2019**

Desa/Kelurahan	Negeri	Swasta	Jumlah
(1)	(2)	(3)	(4)
01. Purwogondo	0	0	0
02. Kaligading	0	0	0
03. Salamsari	0	0	0
04. Blimbing	0	0	0
05. Bebengan	0	1	1
06. B o j a	1	3	4
07. Meteseh	0	0	0
08. Trisobo	0	0	0
09. Campurejo	0	0	0
10. Tampingan	1	1	2
11. Karangmanggis	0	0	0
12. Ngabean	0	0	0
13. K liris	0	0	0
14. P u g u h	1	0	1
15. Medono	0	0	0
16. Pasigitan	1	0	1
17. L e b a n	0	0	0
18. Banjarejo	0	0	0
Jumlah	4	5	9

Sumber : BPS, Pendataan Potensi Desa (Podes) 2019

Tabel 4.16.

**Banyaknya Madrasah Tsanawiyah (MTs) Menurut
Desa di Kecamatan Boja , 2019**

Desa/Kelurahan		Negeri	Swasta	Jumlah
(1)		(2)	(3)	(4)
01.	Purwogondo	0	0	0
02.	Kaligading	0	1	1
03.	Salamsari	0	0	0
04.	Blimbing	0	0	0
05.	Bebengan	0	0	0
06.	B o j a	0	1	1
07.	Meteseh	0	0	0
08.	Trisobo	0	0	0
09.	Campurejo	0	0	0
10.	Tampingan	0	0	0
11.	Karangmanggis	0	0	0
12.	Ngabean	0	0	0
13.	K liris	0	0	0
14.	P u g u h	0	0	0
15.	Medono	0	0	0
16.	Pasigitan	0	0	0
17.	L e b a n	0	0	0
18.	Banjarejo	0	0	0
Jumlah		0	2	2

Sumber : BPS, Pendataan Potensi Desa (Podes) 2019

Tabel 4.17.

**Banyaknya Sekolah Menengah Atas (SMA) Menurut
Desa di Kecamatan Boja , 2019**

Desa/Kelurahan		Negeri	Swasta	Jumlah
(1)		(2)	(3)	(4)
01.	Purwogondo	0	0	0
02.	Kaligading	0	0	0
03.	Salamsari	0	0	0
04.	Blimbing	0	0	0
05.	Bebengan	1	0	1
06.	B o j a	0	2	2
07.	Meteseh	0	0	0
08.	Trisobo	0	0	0
09.	Campurejo	0	0	0
10.	Tampingan	0	0	0
11.	Karangmanggis	0	0	0
12.	Ngabean	0	0	0
13.	K liris	0	0	0
14.	P u g u h	0	0	0
15.	Medono	0	0	0
16.	Pasigitan	0	0	0
17.	L e b a n	0	0	0
18.	Banjarejo	0	0	0
Jumlah		1	2	3

Sumber : BPS, Pendataan Potensi Desa (Podes) 2019

Tabel 4.18.

**Banyaknya Madrasah Aliyah (MA) Menurut Desa
di Kecamatan Boja , 2019**

Desa/Kelurahan		Negeri	Swasta	Jumlah
(1)		(2)	(3)	(4)
01.	Purwogondo	0	0	0
02.	Kaligading	0	0	0
03.	Salamsari	0	0	0
04.	Blimbing	0	0	0
05.	Bebengan	0	0	0
06.	B o j a	0	1	1
07.	Meteseh	0	0	0
08.	Trisobo	0	0	0
09.	Campurejo	0	0	0
10.	Tampingan	0	0	0
11.	Karangmanggis	0	0	0
12.	Ngabean	0	0	0
13.	K liris	0	0	0
14.	P u g u h	0	0	0
15.	Medono	0	0	0
16.	Pasigitan	0	0	0
17.	L e b a n	0	0	0
18.	Banjarejo	0	0	0
Jumlah		0	1	1

Sumber : BPS, Pendataan Potensi Desa (Podes) 2019

Tabel 4.19.

Banyaknya Sekolah Menengah Kejuruan (SMK) Menurut Desa di Kecamatan Boja , 2019

Desa/Kelurahan	Negeri	Swasta	Jumlah
(1)	(2)	(3)	(4)
01. Purwogondo	0	0	0
02. Kaligading	0	0	0
03. Salamsari	1	0	1
04. Blimbing	0	0	0
05. Bebengan	0	2	2
06. B o j a	0	0	0
07. Meteseh	0	1	1
08. Trisobo	0	0	0
09. Campurejo	0	0	0
10. Tampingan	0	1	1
11. Karangmanggis	0	0	0
12. Ngabean	0	0	0
13. K liris	0	0	0
14. P u g u h	0	0	0
15. Medono	0	0	0
16. Pasigitan	0	0	0
17. L e b a n	0	0	0
18. Banjarejo	0	0	0
Jumlah	1	4	5

Sumber : BPS, Pendataan Potensi Desa (Podes) 2019

Tabel 4.20.

**Banyaknya Akademi/Perguruan Tinggi Menurut Desa
di Kecamatan Boja , 2019**

Desa/Kelurahan	Negeri	Swasta	Jumlah
(1)	(2)	(3)	(4)
01. Purwogondo	0	0	0
02. Kaligading	0	0	0
03. Salamsari	0	0	0
04. Blimbing	0	0	0
05. Bebengan	0	0	0
06. B o j a	0	0	0
07. Meteseh	0	0	0
08. Trisobo	0	0	0
09. Campurejo	0	0	0
10. Tampingan	0	0	0
11. Karangmanggis	0	0	0
12. Ngabean	0	0	0
13. K liris	0	0	0
14. P u g u h	0	0	0
15. Medono	0	0	0
16. Pasigitan	0	0	0
17. L e b a n	0	0	0
18. Banjarejo	0	0	0
Jumlah	0	0	0

Sumber : BPS, Pendataan Potensi Desa (Podes) 2019

Tabel 4.21

**Kemudahan Untuk Mencapai Sarana Pendidikan Terdekat
Bagi Desa yang Tidak ada Sarana Pendidikan Menurut Desa
dan Jenjang Pendidikan di Kecamatan Boja , 2019**

Desa/Kelurahan		SD	MI	SMP	MTS
01.	Purwogondo	Sangat mudah	Mudah	Mudah	Mudah
02.	Kaligading	Sangat mudah	Mudah	Mudah	Mudah
03.	Salamsari	Sangat mudah	Mudah	Mudah	Mudah
04.	Blimbing	Sangat mudah	Mudah	Mudah	Mudah
05.	Bebengan	Sangat mudah	Mudah	Mudah	Sangat mudah
06.	B o j a	Sangat mudah	Sangat mudah	Mudah	Mudah
07.	Meteseh	Sangat mudah	Sangat mudah	Sangat mudah	Mudah
08.	Trisobo	Sangat mudah	Mudah	Mudah	Mudah
09.	Campurejo	Sangat mudah	Mudah	Mudah	Mudah
10.	Tampingan	Sangat mudah	Mudah	Mudah	Mudah
11.	Karangmangg	Sangat mudah	Mudah	Mudah	Mudah
12.	Ngabean	Sangat mudah	Mudah	Sangat mudah	Mudah
13.	K liris	Sangat mudah	Mudah	Mudah	Mudah
14.	P u g u h	Sangat mudah	Mudah	Mudah	Mudah
15.	Medono	Sangat mudah	Mudah	Mudah	Mudah
16.	Pasigitan	Sangat mudah	Sangat mudah	Sangat mudah	Sangat mudah
17.	L e b a n	Sangat mudah	Sangat mudah	Sangat mudah	Sangat mudah
18.	Banjarejo	Sangat mudah	Mudah	Sangat mudah	Mudah

Tabel 4.21

Lanjutan

Desa/Kelurahan		SMA	MA	SMK	Akademi/Perguruan Tinggi
01.	Purwogondi	Mudah	Mudah	Mudah	Mudah
02.	Kaligading	Mudah	Mudah	Mudah	Mudah
03.	Salamsari	Mudah	Mudah	Sangat mudah	Mudah
04.	Blimbing	Mudah	Mudah	Mudah	Mudah
05.	Bebengan	Mudah	Sangat mudah	Mudah	Mudah
06.	B o j a	Sangat mudah	Mudah	Mudah	Mudah
07.	Meteseh	Mudah	Mudah	Mudah	Mudah
08.	Trisobo	Mudah	Mudah	Mudah	Mudah
09.	Campurejo	Mudah	Mudah	Mudah	Mudah
10.	Tampingan	Mudah	Mudah	Mudah	Mudah
11.	Karangmanç	Mudah	Mudah	Mudah	Mudah
12.	Ngabean	Mudah	Mudah	Mudah	Mudah
13.	K liris	Mudah	Mudah	Mudah	Mudah
14.	P u g u h	Mudah	Mudah	Mudah	Mudah
15.	Medono	Mudah	Mudah	Mudah	Mudah
16.	Pasigitan	Sangat mudah	Sangat mudah	Sangat mudah	Sangat mudah
17.	L e b a n	Mudah	Mudah	Mudah	Mudah
18.	Banjarejo	Sangat mudah	Mudah	Mudah	Mudah

Sumber : BPS, Pendataan Potensi Desa (Podes) 2019

Tabel 4.22. Banyaknya Tenaga Kesehatan Menurut Desa Tahun 2019

Desa/Kelurahan	Dokter	Mantri Kesehatan	Bidan	Perawat	Dukun Bayi	
(1)	(2)	(3)	(4)	(5)	(6)	
01. Purwogondo	1	0	2	0	2	
02. Kaligading	0	1	1	1	0	
03. Salamsari	0	0	1	0	1	
04. Blimbing	0	0	1	0	2	
05. Bebengan	0	2	3	2	2	
06. B o j a	3	3	3	3	2	
07. Meteseh	0	1	2	1	3	
08. Trisobo	0	0	1	0	1	
09. Campurejo	0	3	2	3	2	
10. Tampingan	0	0	2	0	2	
11. Karangmanggis	0	0	1	0	2	
12. Ngabean	0	3	2	3	2	
13. Klirris	0	1	1	1	2	
14. P u g u h	0	0	1	0	1	
15. Medono	0	0	1	0	1	
16. Pasigitan	0	1	1	1	3	
17. Le b a n	0	1	1	1	1	
18. Banjarejo	0	0	2	0	1	
Jumlah	2019	4	16	28	16	30
	2018	12	17	29	18	31
	2017	13	18	31	19	34

Sumber data: Puskesmas Kecamatan Boja

Tabel 4.23.

Banyaknya Fasilitas Kesehatan Menurut Desa Tahun 2019

Desa/Kelurahan	Poliklinik	Puskesmas	Puskesmas Pembantu
(1)	(2)	(3)	(4)
01. Purwogondo	1	0	0
02. Kaligading	0	0	0
03. Salamsari	0	0	0
04. Blimbing	0	0	0
05. Bebengan	0	1	0
06. B o j a	0	0	0
07. Meteseh	0	0	0
08. Trisobo	0	0	0
09. Campurejo	0	0	0
10. Tampingan	2	0	0
11. Karangmanggis	0	0	0
12. Ngabean	0	1	0
13. Klirris	0	0	0
14. P u g u h	0	0	1
15. Medono	0	0	0
16. Pasigitan	0	0	0
17. Le b a n	0	0	1
18. Banjarejo	0	0	0
Jumlah	2019	3	2
	2018	3	2
	2017	0	2

Sumber data: Puskesmas Kecamatan Boja

Tabel 4.23. Lanjutan

Desa/Kelurahan	Rumah Bersalin	Praktik Dokter Umum	Praktik Dokter Gigi
(1)	(5)	(6)	(7)
01. Purwogondo	0	1	0
02. Kaligading	0	0	0
03. Salamsari	0	0	0
04. Blimbing	0	0	0
05. Bebengan	0	0	0
06. B o j a	0	6	1
07. Meteseh	0	0	0
08. Trisobo	0	0	0
09. Campurejo	0	0	0
10. Tampingan	0	0	1
11. Karangmanggis	0	0	0
12. Ngabean	0	0	0
13. Klirris	0	0	0
14. P u g u h	0	0	0
15. Medono	0	0	0
16. Pasigitan	0	0	0
17. Le b a n	0	0	0
18. Banjarejo	0	0	0
Jumlah	2019	0	7
	2018	0	9
	2017	3	10

Sumber data: Puskesmas Kecamatan Boja

Keterangan : Rumah Bersalin tdk ada karena sesuai peraturan menteri Kesehatan Bidan tidak boleh

Tabel 4.23. Lanjutan

Desa/Kelurahan	Lab Swasta	Pos Kesehatan Desa (PKD)	Apotek/ Toko Obat	
(1)	(8)	(9)	(10)	
01. Purwogondo	0	1	1	
02. Kaligading	0	1	0	
03. Salamsari	0	1	0	
04. Blimbing	0	1	0	
05. Bebengan	0	0	2	
06. B o j a	3	1	3	
07. Meteseh	0	1	2	
08. Trisobo	0	1	0	
09. Campurejo	0	1	0	
10. Tampingan	0	1	1	
11. Karangmanggis	0	1	0	
12. Ngabean	0	0	0	
13. Klirris	0	1	0	
14. P u g u h	0	1	0	
15. Medono	0	1	0	
16. Pasigitan	0	1	0	
17. Le b a n	0	1	0	
18. Banjarejo	0	1	0	
Jumlah	2019	3	16	9
	2018	2	18	5
	2017	2	18	5

Sumber data: Puskesmas Kecamatan Boja
 n menolong persalinan di rumah.

Tabel 4.24. Banyaknya Sarana Kesehatan Menurut Desa dan Jenis Sarana Kesehatan di Kecamatan Boja , 2019

Desa/Kelurahan	Rumah Sakit	Rumah Sakit Bersalin	Poliklinik/Balai Pengobatan
(1)	(2)	(3)	(4)
01. Purwogondo	0	0	1
02. Kaligading	0	0	0
03. Salamsari	0	0	0
04. Blimbing	0	0	0
05. Bebengan	0	0	0
06. B o j a	0	0	0
07. Meteseh	0	0	0
08. Trisobo	0	0	0
09. Campurejo	0	0	0
10. Tampingan	0	0	1
11. Karangmanggis	0	0	0
12. Ngabean	1	0	0
13. Klirris	0	0	0
14. P u g u h	0	0	0
15. Medono	0	0	0
16. Pasigitan	0	0	0
17. Le b a n	0	0	0
18. Banjarejo	0	0	0
Jumlah	1	0	2

Sumber : BPS, Pendataan Potensi Desa (Podes) 2019

Tabel 4.24. Lanjutan

Desa/Kelurahan	Puskesmas		Apotek
	Rawat Inap	Tanpa Rawat Inap	
(1)	(5)	(6)	(7)
01. Purwogondo	0	0	1
02. Kaligading	0	0	0
03. Salamsari	0	0	0
04. Blimbing	0	0	0
05. Bebengan	1	0	2
06. B o j a	0	0	3
07. Meteseh	0	0	2
08. Trisobo	0	0	0
09. Campurejo	0	0	0
10. Tampingan	0	0	1
11. Karangmanggis	0	0	0
12. Ngabean	0	1	0
13. Klirris	0	0	0
14. P u g u h	0	0	0
15. Medono	0	0	0
16. Pasigitan	0	0	0
17. Le b a n	0	0	0
18. Banjarejo	0	0	0
Jumlah	1	1	9

Sumber : BPS, Pendataan Potensi Desa (Podes) 2019

Tabel 4.25. Kemudahan Mencapai Sarana Kesehatan Terdekat Bagi Desa yang Tidak ada Sarana Kesehatan Menurut Desa dan Jenis Sarana Kesehatan di Kecamatan Boja 2019

Desa/Kelurahan	Rumah Sakit	Rumah Sakit Bersalin	Poliklinik/Balai Pengobatan
(1)	(2)	(3)	(4)
01. Purwogondo	Mudah	Mudah	Sangat mudah
02. Kaligading	Mudah	Mudah	Mudah
03. Salamsari	Mudah	Mudah	Mudah
04. Blimbing	Mudah	Mudah	Mudah
05. Bebengan	Mudah	Mudah	Mudah
06. B o j a	Mudah	Mudah	Mudah
07. Meteseh	Mudah	Mudah	Mudah
08. Trisobo	Mudah	Mudah	Mudah
09. Campurejo	Mudah	Mudah	Sangat mudah
10. Tampingan	Mudah	Mudah	Sangat mudah
11. Karangmanggis	Mudah	Mudah	Mudah
12. Ngabean	Sangat mudah	Mudah	Mudah
13. Klirris	Mudah	Mudah	Mudah
14. P u g u h	Mudah	Mudah	Mudah
15. Medono	Mudah	Mudah	Mudah
16. Pasigitan	Mudah	Mudah	Mudah
17. L e b a n	Mudah	Mudah	Mudah
18. Banjarejo	Mudah	Mudah	Mudah

Tabel 4.25. Lanjutan

Desa/Kelurahan	Puskesmas		Apotek
	Rawat Inap	Tanpa Rawat Inap	
(1)	(2)	(3)	(4)
01. Purwogondo	Sangat mudah	Sangat mudah	Sangat mudah
02. Kaligading	Sangat mudah	Sangat mudah	Sangat mudah
03. Salamsari	Sangat mudah	Sangat mudah	Sangat mudah
04. Blimbing	Sangat mudah	Sangat mudah	Sangat mudah
05. Bebengan	Sangat mudah	Sangat mudah	Sangat mudah
06. B o j a	Sangat mudah	Sangat mudah	Sangat mudah
07. Meteseh	Sangat mudah	Sangat mudah	Sangat mudah
08. Trisobo	Sangat mudah	Sangat mudah	Sangat mudah
09. Campurejo	Sangat mudah	Sangat mudah	Sangat mudah
10. Tampingan	Sangat mudah	Sangat mudah	Sangat mudah
11. Karangmanggis	Sangat mudah	Sangat mudah	Sangat mudah
12. Ngabean	Sangat mudah	Sangat mudah	Sangat mudah
13. KlirIs	Sangat mudah	Sangat mudah	Sangat mudah
14. P u g u h	Sangat mudah	Sangat mudah	Sangat mudah
15. Medono	Sangat mudah	Sangat mudah	Sangat mudah
16. Pasigitan	Sangat mudah	Sangat mudah	Sangat mudah
17. L e b a n	Sangat mudah	Sangat mudah	Sangat mudah
18. Banjarejo	Sangat mudah	Sangat mudah	Sangat mudah

Sumber : BPS, Pendataan Potensi Desa (Podes) 2019

Tabel 4.26. Banyaknya Keluarga Menurut Desa dan Jenis Tahapan Tahun 2019

Desa/Kelurahan	Pra Sejahtera	Sejahtera				Jumlah
		I	II	III	III Plus	
(1)	(2)	(3)	(4)	(5)	(6)	(7)
01. Purwogondo	269	143	146	324	78	960
02. Kaligading	324	93	187	470	82	1,156
03. Salamsari	102	39	62	422	4	629
04. Blimbing	193	29	102	379	66	769
05. Bebengan	343	115	560	816	83	1,917
06. B o j a	567	265	449	1,596	52	2,929
07. Meteseh	924	383	859	735	0	2,901
08. Trisobo	228	205	190	52	0	675
09. Campurejo	210	104	166	1,068	11	1,559
10. Tampingan	296	121	227	532	4	1,180
11. Karangmanggis	215	79	118	253	4	669
12. Ngabean	249	192	589	424	11	1,465
13. Klirris	198	261	194	207	35	687
14. P u g u h	165	111	185	158	1	620
15. Medono	26	8	18	288	0	340
16. Pasigitan	428	103	55	281	6	873
17. Le b a n	213	15	123	333	6	690
18. Banjarejo	172	172	120	396	6	866
Jumlah	5,122	2,438	4,350	8,734	449	20,885

Sumber data: PPLKB Kecamatan Boja

Tabel 4.27. Banyaknya Penderita Cacat Menurut Desa dan Jenis Cacat Tahun 2019

Desa/Kelurahan	Jenis Penderita Cacat		
	Tuna Netra	Tuna Rungu	Tuna WICARA
(1)	(2)	(3)	(4)
01. Purwogondo	2	0	3
02. Kaligading	2	2	1
03. Salamsari	0	1	2
04. Blimbing	1	0	0
05. Bebengan	1	3	2
06. B o j a	4	7	1
07. Meteseh	2	4	7
08. Trisobo	1	1	2
09. Campurejo	1	1	1
10. Tampingan	1	0	1
11. Karangmanggis	0	0	0
12. Ngabean	1	0	0
13. Klirris	0	2	3
14. P u g u h	0	0	0
15. Medono	0	1	0
16. Pasigitan	6	0	0
17. Le b a n	2	0	0
18. Banjarejo	2	0	0
Jumlah	0	22	23

Sumber data: TSKS Kecamatan Boja

Tabel 4.27. Lanjutan

Desa/Kelurahan	Jenis Penderita Cacat		Jumlah
	Tuna Daksa	Fisik dan Mental	
(1)	(5)	(6)	(7)
01. Purwogondo	3	5	11
02. Kaligading	6	0	9
03. Salamsari	6	0	9
04. Blimbing	0	3	3
05. Bebengan	11	5	21
06. B o j a	7	7	22
07. Meteseh	12	12	35
08. Trisobo	5	0	8
09. Campurejo	6	6	14
10. Tampingan	8	0	9
11. Karangmanggis	2	0	2
12. Ngabean	3	4	7
13. Klirris	3	1	9
14. P u g u h	1	4	5
15. Medono	0	11	12
16. Pasigitan	1	5	6
17. Le b a n	3	2	5
18. Banjarejo	5	0	5
		69	
Jumlah	82	65	192

Sumber data: TKSK Kecamatan Boja

Keterangan : Data tahun 2016 tidak tersedia.

Tabel 4.28. Banyaknya Penyandang Sosial Menurut Desa dan Jenis Penyandang Sosial Tahun 2019

Desa/Kelurahan	Jenis Penyandang Sosial			Penyandang Distabilitas
	Anak Balta Terlantar	Anak Dengan Kedisabilitasan		
(1)	(2)	(3)	(4)	
01. Purwogondo	1	0	0	
02. Kaligading	0	0	0	
03. Salamsari	2	0	0	
04. Blimbing	0	0	0	
05. Bebengan	0	0	0	
06. B o j a	0	1	0	
07. Meteseh	0	2	0	
08. Trisobo	0	0	0	
09. Campurejo	1	0	0	
10. Tampingan	0	3	0	
11. Karangmanggis	0	0	0	
12. Ngabean	0	0	0	
13. Klirris	0	0	0	
14. P u g u h	0	0	0	
15. Medono	0	0	0	
16. Pasigitan	0	0	0	
17. Le b a n	0	0	0	
18. Banjarejo	0	1	0	
Jumlah	0	7	0	

Sumber data: TKSK Kecamatan Boja

Keterangan : Data tahun 2016 tidak tersedia.

Tabel 4.28. Lanjutan

Desa/Kelurahan	Jenis Penyandang Sosial		
	Wanita Tuna Susila	Waria	Jumlah
(1)	(5)	(6)	(7)
01. Purwogondo	2	0	2
02. Kaligading	9	0	9
03. Salamsari	0	0	0
04. Blimbing	1	0	1
05. Bebengan	0	0	0
06. B o j a	0	0	1
07. Meteseh	5	0	7
08. Trisobo	0	0	0
09. Campurejo	0	0	0
10. Tampingan	0	0	3
11. Karangmanggis	3	0	3
12. Ngabean	0	0	0
13. K l l r l s	0	0	0
14. P u g u h	0	0	0
15. Medono	0	0	0
16. Pasigitan	0	0	0
17. L e b a n	0	0	0
18. Banjarejo	0	0	1
Jumlah	20	0	27

Sumber data: TKSK Kecamatan Boja

Keterangan : Data tahun 2016 tidak tersedia.

Tabel 4.29.

Banyaknya Lapangan Olahraga Menurut Desa Tahun 2019

Desa/Kelurahan	Lapangan Olahraga					
	Sepak Bola	Volly	Bulu Tangkis	Tennis	Futsal	
(1)	(2)	(3)	(4)	(5)	(6)	
01. Purwogondo	1	1	2	0	0	
02. Kaligading	1	2	2	0	0	
03. Salamsari	1	1	2	0	1	
04. Blimbing	1	2	1	0	0	
05. Bebengan	1	2	3	1	1	
06. B o j a	1	3	5	1	0	
07. Meteseh	1	2	2	0	0	
08. Trisobo	0	1	1	0	0	
09. Campurejo	1	2	2	0	0	
10. Tampingan	1	2	2	0	0	
11. Karangmanggis	1	1	1	0	0	
12. Ngabean	1	2	1	0	0	
13. Klirris	1	1	1	0	0	
14. P u g u h	1	1	1	0	0	
15. Medono	1	1	0	0	0	
16. Pasigitan	1	1	1	0	0	
17. Le b a n	1	2	1	0	0	
18. Banjarejo	1	1	1	0	1	
Jumlah	2019	17	28	29	2	3
	2018	17	28	29	2	3
	2017	17	26	27	2	3

Sumber data: Statistik Kecamatan Boja

Tabel 4.30. Jumlah Bantuan Program Keluarga Harapan (PKH) Tahap I Menurut Desa Tahun 2019

Desa/Kelurahan	Jumlah Komponen Katagori					
	SD	SMP	SMA	Ibu Hamil	Balita	
(1)	(2)	(3)	(4)	(5)	(6)	
01. Purwogondo	81	42	32	3	32	
02. Kaligading	72	56	34	2	45	
03. Salamsari	30	21	8	0	10	
04. Blimbing	27	20	12	0	12	
05. Bebengan	124	81	63	1	48	
06. B o j a	150	85	85	4	61	
07. Meteseh	272	137	92	12	178	
08. Trisobo	58	27	30	1	23	
09. Campurejo	52	39	18	1	29	
10. Tampingan	44	21	18	1	29	
11. Karangmanggis	19	16	10	0	6	
12. Ngabean	78	41	33	4	38	
13. Kliris	49	28	22	2	26	
14. P u g u h	46	21	19	2	33	
15. Medono	24	6	4	1	11	
16. Pasigitan	67	30	23	4	35	
17. Leban	49	21	21	5	21	
18. Banjarejo	45	18	22	0	23	
Jumlah	2019	1,287	710	546	43	660
	2018	997	560	380	32	508
	2017	1,039	570	378	43	605

Sumber data: Sekretariat UPPKH Kabupaten Kendal

Tabel 4.30. Lanjutan

Desa/Kelurahan	Jumlah Komponen Katagori				Dana Tersalurkan(000)	
	ASPRAS	Lansia	Distabilitas	KPM		
(1)	(7)	(8)	(9)	(10)	(11)	
01. Purwogondo	0	27	4	135	163,825	
02. Kaligading	1	24	6	145	180,525	
03. Salamsari	0	4	0	49	53,975	
04. Blimbing	2	30	0	63	80,625	
05. Bebengan	0	43	6	236	278,375	
06. B o j a	1	61	1	267	331,550	
07. Meteseh	1	94	2	465	586,075	
08. Trisobo	0	29	1	108	129,975	
09. Campurejo	0	29	0	113	132,875	
10. Tampingan	2	19	0	81	101,925	
11. Karangmanggis	1	13	0	37	47,625	
12. Ngabean	0	28	1	148	173,425	
13. Klirris	3	29	2	103	126,375	
14. P u g u h	1	25	1	86	111,775	
15. Medono	1	12	0	37	45,000	
16. Pasigitan	0	46	1	123	157,075	
17. Le b a n	0	25	0	85	106,750	
18. Banjarejo	1	19	0	71	92,500	
Jumlah	2019	14	557	25	2,352	2,900,250
	2018	11	190	7	2,505	1,243,000,000
	2017	19	164	7	1,652	826,000,000

Sumber data: Sekretariat UPPKH Kabupaten Kendal

Tabel 4.31. Jumlah Bantuan Program Keluarga Harapan (PKH) Tahap II Menurut Desa Tahun 2019

Desa/Kelurahan	Jumlah Komponen Katagori					
	SD	SMP	SMA	Ibu Hamil	Balita	
(1)	(2)	(3)	(4)	(5)	(6)	
01. Purwogondo	87	43	32	2	35	
02. Kaligading	68	60	34	2	45	
03. Salamsari	30	21	8	0	10	
04. Blimbing	30	18	12	0	11	
05. Bebengan	120	80	64	2	48	
06. B o j a	150	84	83	4	61	
07. Meteseh	275	135	93	10	182	
08. Trisobo	58	28	27	1	23	
09. Campurejo	61	35	21	2	26	
10. Tampingan	43	24	15	1	27	
11. Karangmanggis	19	16	10	0	6	
12. Ngabean	78	40	33	4	38	
13. Kliris	49	28	22	2	26	
14. P u g u h	46	20	18	2	34	
15. Medono	23	6	4	0	11	
16. Pasigitan	67	29	21	4	35	
17. Le b a n	49	20	21	6	21	
18. Banjarejo	45	15	22	0	23	
Jumlah	2019	1,298	702	540	42	662
	2018	1,374	732	542	48	725
	2017	1,055	563	376	42	615

Sumber data: Sekretariat UPPKH Kabupaten Kendal

Tabel 4.31. Lanjutan

Desa/Kelurahan	Jumlah Komponen Katagori				Dana Tersalurkankan	
	ASPRAS	Lansia	Distabilitas	KPM		
	(7)	(8)	as (9)	(10)		
(1)	(7)	(8)	(9)	(10)	(11)	
01. Purwogondo	0	37	4	135	98,500,000	
02. Kaligading	1	24	6	145	101,375,000	
03. Salamsari	0	4	0	49	27,025,000	
04. Blimbing	2	36	0	62	48,900,000	
05. Bebengan	0	42	6	234	147,800,000	
06. B o j a	1	60	1	266	182,725,000	
07. Meteseh	1	86	1	460	326,550,000	
08. Trisobo	0	28	1	105	68,850,000	
09. Campurejo	0	36	0	112	75,750,000	
10. Tampingan	1	19	1	80	55,575,000	
11. Karangmanggis	1	9	0	37	24,875,000	
12. Ngabean	0	28	1	148	91,650,000	
13. KlirIs	3	31	2	103	70,925,000	
14. P u g u h	1	25	1	85	64,425,000	
15. Medono	1	14	0	36	25,025,000	
16. Pasigitan	0	55	1	121	93,450,000	
17. Le b a n	0	26	0	84	60,825,000	
18. Banjarejo	1	23	0	70	54,725,000	
Jumlah	2019	13	583	25	2,332	1,618,950,000
	2018	36	500	44	2,498	1,242,000,000
	2017	19	180	8	1,635	817,500,000

Sumber data: Sekretariat UPPKH Kabupaten Kendal

Tabel 4.32. Jumlah Bantuan Program Keluarga Harapan (PKH) Tahap III Menurut Desa Tahun 2019

Desa/Kelurahan	Jumlah Komponen Katagori					
	SD	SMP	SMA	Ibu Hamil	Balita	
	(1)	(2)	(3)	(4)	(5)	(6)
01. Purwogondo	84	42	31	3	38	
02. Kaligading	71	60	36	3	46	
03. Salamsari	30	20	8	2	11	
04. Blimbing	30	17	10	1	13	
05. Bebengan	118	80	61	3	47	
06. B o j a	146	80	81	1	60	
07. Meteseh	279	138	92	6	183	
08. Trisobo	57	27	29	2	22	
09. Campurejo	61	36	22	1	21	
10. Tampingan	43	26	17	2	25	
11. Karangmanggis	18	16	10	0	7	
12. Ngabean	77	41	32	3	46	
13. KlirIs	48	25	21	1	31	
14. P u g u h	45	19	18	2	32	
15. Medono	23	6	4	0	12	
16. Pasigitan	66	29	22	4	35	
17. L e b a n	48	19	21	4	23	
18. Banjarejo	44	14	21	0	29	
Jumlah	2019	1,288	695	536	38	681
	2018	1,369	732	540	52	727
	2017	1,055	563	373	40	617

Sumber data: Sekretariat UPPKH Kabupaten Kendal

Tabel 4.32. Lanjutan

		ASPRAS	Lansia	Distabilitas	KPM	Dana Tersalurkan
	(1)	(7)	(8)	(9)	(10)	(11)
01.	Purwogondo	0	42	3	133	101,750,000
02.	Kaligading	0	34	4	146	108,675,000
03.	Salamsari	0	10	0	49	32,050,000
04.	Blimbing	0	39	0	62	49,925,000
05.	Bebengan	0	56	8	229	155,450,000
06.	B o j a	0	75	1	263	185,550,000
07.	Meteseh	0	108	2	460	339,925,000
08.	Trisobo	0	36	0	104	73,450,000
09.	Campurejo	0	42	0	106	76,625,000
10.	Tampingan	0	28	1	79	61,525,000
11.	Karangmanggis	0	11	0	35	25,850,000
12.	Ngabean	0	64	1	144	117,100,000
13.	Kliris	0	33	3	103	71,475,000
14.	P u g u h	0	33	1	83	67,050,000
15.	Medono	0	15	1	36	26,225,000
16.	Pasigitan	0	62	2	121	98,525,000
17.	Leban	0	34	0	83	65,025,000
18.	Banjarejo	0	24	0	68	57,450,000
Jumlah	2019	0	746	27	2,304	1,713,625,000
	2018	36	569	45	2,473	1,232,500,000
	2017	19	184	8	1,634	817,000,000

Sumber data: Sekretariat UPPKH Kabupaten Kendal

Tabel 4.33. Jumlah Bantuan Program Keluarga Harapan (PKH) Tahap IV Menurut Desa Tahun 2019

Desa/Kelurahan	Jumlah Komponen Katagori					
	SD	SMP	SMA	Ibu Hamil	Balita	
(1)	(2)	(3)	(4)	(5)	(6)	
01. Purwogondo	74	36	33	2	32	
02. Kaligading	71	52	45	5	37	
03. Salamsari	25	15	12	2	11	
04. Blimbing	28	15	12	1	13	
05. Bebengan	103	67	77	3	38	
06. B o j a	125	83	78	2	58	
07. Meteseh	264	129	99	8	153	
08. Trisobo	45	25	28	1	20	
09. Campurejo	58	32	23	1	18	
10. Tampingan	47	27	11	2	22	
11. Karangmanggis	19	13	11	0	4	
12. Ngabean	72	35	25	2	38	
13. K I I r l s	50	26	21	2	26	
14. P u g u h	44	14	18	1	23	
15. Medono	21	6	5	1	11	
16. Pasigitan	52	30	17	3	27	
17. L e b a n	48	23	23	4	18	
18. Banjarejo	44	14	18	0	29	
Jumlah :	2019	1,190	642	556	40	578
	2018	1,308	649	17	37	720
	2017	1,023	581	435	44	608

Sumber data: Sekretariat UPPKH Kabupaten Kendal

Tabel 4.33. Lanjutan

	Jumlah Komponen Katagori				Dana Tersalurkan	
	ASPRAS	LANSIA	DISTABILIT AS	KPM		
	(1)	(7)	(8)	(9)	(10)	(11)
01. Purwogondo	0	36	2	122	65,000,000	
02. Kaligading	0	35	4	142	76,900,000	
03. Salamsari	0	10	0	44	22,475,000	
04. Blimbing	0	34	0	60	33,625,000	
05. Bebengan	0	57	9	225	108,875,000	
06. B o j a	0	69	1	248	127,250,000	
07. Meteseh	0	101	2	428	228,525,000	
08. Trisobo	0	34	0	97	47,925,000	
09. Campurejo	0	29	0	100	47,400,000	
10. Tampingan	0	25	1	77	40,750,000	
11. Karangmanggis	0	11	0	33	17,125,000	
12. Ngabean	0	60	1	135	73,900,000	
13. K I I r l s	0	28	3	99	48,325,000	
14. P u g u h	0	36	1	79	43,775,000	
15. Medono	0	16	1	35	19,400,000	
16. Pasigitan	0	75	2	113	68,775,000	
17. L e b a n	0	34	0	85	46,575,000	
18. Banjarejo	0	22	0	64	39,525,000	
Jumlah :	2019	0	712	27	2,186	1,156,125,000
	2018	546	569	45	2,400	646,107,300
	2017	20	181	7	1,591	795,500,000

Sumber data: Sekretariat UPPKH Kabupaten Kendal

Tabel 4.34. Banyaknya Rumah Tangga Sasaran Hasil Pendataan

Desa/Kelurahan	Pendataan (Rumah Tangga)			
	PSE 2005	PPLS 2008	PPLS 2011	PBDT 2015
(1)	(2)	(3)	(4)	
01. Purwogondo	201	214	328	374
02. Kaligading	191	148	442	575
03. Salamsari	110	142	182	219
04. Blimbing	161	182	143	217
05. Bebengan	388	449	833	892
06. B o j a	610	776	989	1,098
07. Meteseh	560	661	1,403	1,471
08. Trisobo	181	199	279	294
09. Campurejo	233	280	459	537
10. Tampingan	259	288	337	376
11. Karangmanggis	114	135	214	230
12. Ngabean	291	312	704	742
13. Kliris	135	210	295	354
14. P u g u h	80	103	192	231
15. Medono	37	70	148	158
16. Pasigitan	142	188	352	404
17. Leban	87	137	316	385
18. Banjarejo	165	170	257	317
Jumlah	3,945	4,664	7,873	8,874

Sumber data: BPS Kabupaten Kendal

Tabel 4.35. Jumlah Penerima Program Raskin Tahun 2017 - 2019

Desa/Kelurahan	Penerima Program Rasta (RTSM) Dan BPNT		
	2017	2018	2019
(1)	(2)	(3)	(4)
01. Purwogondo	225	208	212
02. Kaligading	216	198	204
03. Salamsari	70	87	86
04. Blimbing	113	111	96
05. Bebengan	376	298	312
06. B o j a	403	403	406
07. Meteseh	726	706	716
08. Trisobo	166	163	161
09. Campurejo	176	175	144
10. Tampingan	134	132	125
11. Karangmanggis	69	65	68
12. Ngabean	205	180	185
13. Klirris	153	145	144
14. P u g u h	116	101	109
15. Medono	64	62	54
16. Pasigitan	194	189	186
17. L e b a n	138	118	124
18. Banjarejo	101	93	94
Jumlah	3,645	3,434	3,426

Sumber data: Bagian Perekonomian Setda Kabupaten Kendal

Tabel 4.36. Banyaknya Keluarga Menurut Desa dan Jenis Pengguna Listrik di Kecamatan Boja 2019

Desa/Kelurahan	Pengguna Listrik			Bukan Pengguna Listrik
	PLN	Non PLN	Jumlah	
(1)	(2)	(3)	(4)	(5)
01. Purwogondo	1,404	0	1,404	0
02. Kaligading	1,429	0	1,429	0
03. Salamsari	749	0	749	0
04. Blimbing	997	0	997	0
05. Bebengan	2,719	0	2,719	0
06. B o j a	3,617	0	3,617	0
07. Meteseh	3,852	0	3,852	0
08. Trisobo	1,105	0	1,105	0
09. Campurejo	2,256	0	2,256	0
10. Tampingan	1,517	0	1,517	0
11. Karangmanggis	719	0	719	0
12. Ngabean	2,150	0	2,150	0
13. Kliris	810	0	810	0
14. P u g u h	596	0	596	0
15. Medono	385	0	385	0
16. Pasigitan	1,432	0	1,432	0
17. L e b a n	688	0	688	0
18. Banjarejo	1,011	0	1,011	0
Jumlah	27,436	0	27,436	0

Sumber : BPS, Pendataan Potensi Desa (Podes) 2019

Tabel 4.37.

**Banyaknya Warga Penderita Gizi Buruk Menurut
Desa di Kecamatan Boja , 2017 dan 2018**

Desa/Kelurahan	2017	2018
(1)	(2)	(3)
1 Purwogondo	0	0
2 Kaligading	0	0
3 Salamsari	1	0
4 Blimbing	0	0
5 Bebengan	0	0
6 Boja	0	0
7 Meteseh	1	0
8 Trisobo	0	0
9 Campurejo	0	0
10 Tampingan	0	1
11 Karangmanggis	0	0
12 Ngabean	0	0
13 Kliris	0	0
14 Puguh	0	1
15 Medono	0	0
16 Pasigitan	0	0
17 Leban	0	0
18 Banjarejo	0	0
Jumlah	2	2

Sumber : BPS, Pendataan Potensi Desa (Podes) 2018 dan 2019

Tabel 4.38. Banyaknya Kejadian Bencana Alam Menurut Desa dan Jenis Bencana Alam di Kecamatan Boja 2018

Desa/Kelurahan	Gempa	Tsunami	Gunung Meletus	Tanah Longsor
(1)	(2)	(3)	(4)	(5)
1 Purwogondo	0	0	0	0
2 Kaligading	0	0	0	0
3 Salamsari	0	0	0	0
4 Blimbing	0	0	0	0
5 Bebengan	0	0	0	0
6 Boja	0	0	0	0
7 Meteseh	0	0	0	0
8 Trisobo	0	0	0	0
9 Campurejo	0	0	0	0
10 Tampingan	0	0	0	0
11 Karangmanggis	0	0	0	0
12 Ngabean	0	0	0	0
13 Kliris	0	0	0	0
14 Puguh	0	0	0	0
15 Medono	0	0	0	0
16 Pasigitan	0	0	0	0
17 Leban	0	0	0	0
18 Banjarejo	0	0	0	0
Jumlah	0	0	0	0

Tabel 4.38. Lanjutan

Desa/Kelurahan	Banjir	Banjir Bandang	Kekeringan
(1)	(6)	(7)	(8)
1 Purwogondo	0	0	0
2 Kaligading	0	0	0
3 Salamsari	0	0	0
4 Blimbing	0	0	0
5 Bebengan	0	0	0
6 Boja	0	0	0
7 Meteseh	0	0	0
8 Trisobo	0	0	0
9 Campurejo	0	0	0
10 Tampingan	0	0	0
11 Karangmanggis	0	0	0
12 Ngabean	0	0	0
13 Kliris	0	0	0
14 Puguh	0	0	0
15 Medono	0	0	0
16 Pasigitan	0	0	0
17 Leban	0	0	0
18 Banjarejo	0	0	0
Jumlah	0	0	0

Tabel 4.38. Lanjutan

Desa/Kelurahan	Kebakaran Hutan dan Lahan	Angin Puyuh/Putting Beliung/Topan	Gelombang Pasang Laut
(1)	(9)	(10)	(11)
1 Purwogondo	0	0	0
2 Kaligading	0	0	0
3 Salamsari	0	0	0
4 Blimbing	0	0	0
5 Bebengan	0	0	0
6 Boja	0	0	0
7 Meteseh	0	0	0
8 Trisobo	0	0	0
9 Campurejo	0	0	0
10 Tampingan	0	0	0
11 Karangmanggis	0	0	0
12 Ngabean	0	0	0
13 Kliris	0	0	0
14 Puguh	0	0	0
15 Medono	0	0	0
16 Pasigitan	0	0	0
17 Leban	0	0	0
18 Banjarejo	0	0	0
Jumlah	0	0	0

Sumber : BPS, Pendataan Potensi Desa (Podes) 2019

Tabel 4.39. Banyaknya Korban Jiwa Akibat Bencana Alam Menurut Desa dan Jenis Bencana Alam di Kecamatan Boja , 2018

Desa/Kelurahan	Gempa	Tsunami	Gunung Meletus	Tanah Longsor
(1)	(2)	(3)	(4)	(5)
1 Purwogondo	0	0	0	0
2 Kaligading	0	0	0	0
3 Salamsari	0	0	0	0
4 Blimbing	0	0	0	0
5 Bebengan	0	0	0	0
6 Boja	0	0	0	0
7 Meteseh	0	0	0	0
8 Trisobo	0	0	0	0
9 Campurejo	0	0	0	0
10 Tampingan	0	0	0	0
11 Karangmanggis	0	0	0	0
12 Ngabean	0	0	0	0
13 Kliris	0	0	0	0
14 Puguh	0	0	0	0
15 Medono	0	0	0	0
16 Pasigitan	0	0	0	0
17 Leban	0	0	0	0
18 Banjarejo	0	0	0	0
Jumlah	0	0	0	0

Tabel 4.39. Lanjutan

Desa/Kelurahan	Banjir	Banjir Bandang	Kekeringan
(1)	(6)	(7)	(8)
1 Purwogondo	0	0	0
2 Kaligading	0	0	0
3 Salamsari	0	0	0
4 Blimbing	0	0	0
5 Bebengan	0	0	0
6 Boja	0	0	0
7 Meteseh	0	0	0
8 Trisobo	0	0	0
9 Campurejo	0	0	0
10 Tampingan	0	0	0
11 Karangmanggis	0	0	0
12 Ngabean	0	0	0
13 Kliris	0	0	0
14 Puguh	0	0	0
15 Medono	0	0	0
16 Pasigitan	0	0	0
17 Leban	0	0	0
18 Banjarejo	0	0	0
Jumlah	0	0	0

Tabel 4.39. Lanjutan

Desa/Kelurahan	Kebakaran Hutan dan Lahan	Angin Puyuh/Putting Beliu/Topan	Gelombang Pasang Laut
(1)	(9)	(10)	(11)
1 Purwogondo	0	0	0
2 Kaligading	0	0	0
3 Salamsari	0	0	0
4 Blimbing	0	0	0
5 Bebengan	0	0	0
6 Boja	0	0	0
7 Meteseh	0	0	0
8 Trisobo	0	0	0
9 Campurejo	0	0	0
10 Tampingan	0	0	0
11 Karangmanggis	0	0	0
12 Ngabean	0	0	0
13 Kliris	0	0	0
14 Puguh	0	0	0
15 Medono	0	0	0
16 Pasigitan	0	0	0
17 Leban	0	0	0
18 Banjarejo	0	0	0
Jumlah	0	0	0

Sumber : BPS, Pendataan Potensi Desa (Podes) 2019

Tabel 4.40. Keberadaan Fasilitas/Upaya Antisipasi/Mitigasi Bencana Alam Menurut Desa di Kecamatan Boja , 2019

Desa/Kelurahan	Sistem Peringatan Dini Bencana Alam	Sistem Peringatan Dini Khusus Tsunami	Perlengkapan Keselamatan
(1)	(2)	(3)	(4)
1 Purwogondo	Tidak ada	Bukan wilayah potensi tsu	Tidak ada
2 Kaligading	Tidak ada	Tidak ada	Tidak ada
3 Salamsari	Tidak ada	Bukan wilayah potensi tsu	Tidak ada
4 Blimbing	Tidak ada	Tidak ada	Tidak ada
5 Bebengan	Ada	Tidak ada	Tidak ada
6 Boja	Tidak ada	Tidak ada	Tidak ada
7 Meteseh	Tidak ada	Bukan wilayah potensi tsu	Tidak ada
8 Trisobo	Tidak ada	Tidak ada	Tidak ada
9 Campurejo	Tidak ada	Bukan wilayah potensi tsu	Tidak ada
10 Tampingan	Tidak ada	Tidak ada	Tidak ada
11 Karangmanggis	Tidak ada	Tidak ada	Tidak ada
12 Ngabean	Tidak ada	Tidak ada	Tidak ada
13 Kliris	Tidak ada	Tidak ada	Tidak ada
14 Pugh	Tidak ada	Tidak ada	Tidak ada
15 Medono	Tidak ada	Tidak ada	Tidak ada
16 Pasigitan	Tidak ada	Tidak ada	Tidak ada
17 Leban	Tidak ada	Tidak ada	Tidak ada
18 Banjarejo	Tidak ada	Tidak ada	Tidak ada

Tabel 4.40. Lanjutan

Desa/Kelurahan	Rambu-rambu dan Jalur Evakuasi Bencana	Pembuatan,Perawatan,atau Normalisasi Sungai,Kanal,Tanggul,Parit, Drainase, Waduk, Pantai dll
(1)	(5)	(6)
1 Purwogondo	Tidak ada	Tidak ada
2 Kaligading	Tidak ada	Tidak ada
3 Salamsari	Tidak ada	Tidak ada
4 Blimbing	Tidak ada	Tidak ada
5 Bebengan	Tidak ada	Tidak ada
6 Boja	Tidak ada	Tidak ada
7 Meteseh	Tidak ada	Tidak ada
8 Trisobo	Tidak ada	Tidak ada
9 Campurejo	Tidak ada	Tidak ada
10 Tampingan	Tidak ada	Tidak ada
11 Karangmanggis	Tidak ada	Tidak ada
12 Ngabean	Tidak ada	Tidak ada
13 Kliris	Tidak ada	Tidak ada
14 Puguh	Tidak ada	Tidak ada
15 Medono	Tidak ada	Tidak ada
16 Pasigitan	Tidak ada	Tidak ada
17 Leban	Tidak ada	Tidak ada
18 Banjarejo	Tidak ada	Tidak ada

Sumber : BPS, Pendataan Potensi Desa (Podes) 2019

Tabel 4.41.

Jumlah Menara dan Operator Layanan Komunikasi Telepon Seluler Serta Kondisi Sinyal Telepon Seluler Menurut Desa di Kecamatan Boja , 2019

Desa/Kelurahan	Jumlah Menara Telepon Seluler (BTS)	Jumlah Operator Layanan Komunikasi Telepon Seluler Yang Menjangkau di Desa	Kondisi Sinyal Telepon Seluler di Sebagian Besar
(1)	(2)	(3)	(4)
1 Purwogondo	3	4	Sinyal kuat
2 Kaligading	2	4	Sinyal kuat
3 Salamsari	0	4	Sinyal kuat
4 Blimbing	1	4	Sinyal kuat
5 Bebengan	2	1	Sinyal kuat
6 Boja	6	4	Sinyal sangat kuat
7 Meteseh	4	4	Sinyal kuat
8 Trisobo	1	4	Sinyal kuat
9 Campurejo	0	4	Sinyal sangat kuat
10 Tampingan	2	4	Sinyal sangat kuat
11 Karangmanggis	0	3	Sinyal lemah
12 Ngabean	2	3	Sinyal lemah
13 Kliris	0	3	Sinyal lemah
14 Puguh	0	3	Sinyal lemah
15 Medono	0	3	Sinyal lemah
16 Pasigitan	2	2	Sinyal lemah
17 Leban	0	3	Sinyal lemah
18 Banjarejo	1	3	Sinyal kuat

Sumber : BPS, Pendataan Potensi Desa (Podes) 2019

Tabel 4.42. Sarana Transportasi Antar Desa Menurut Desa di Kecamatan boja , 2019

Desa/Kelurahan	Jasa Transportas	Keberadaan Angkutan Umum
(1)	(2)	(3)
1 Purwogondo	Darat	Ada, dengan trayek tetap
2 Kaligading	Darat	Ada, dengan trayek tetap
3 Salamsari	Darat	Ada, dengan trayek tetap
4 Blimbing	Darat	Tidak ada angkutan umum
5 Bebengan	Darat	Ada, dengan trayek tetap
6 Boja	Darat	Ada, dengan trayek tetap
7 Meteseh	Darat	Ada, dengan trayek tetap
8 Trisobo	Darat	Ada, dengan trayek tetap
9 Campurejo	Darat	Ada, dengan trayek tetap
10 Tampingan	Darat	Ada, dengan trayek tetap
11 Karangmanggis	Darat	Ada, dengan trayek tetap
12 Ngabean	Darat	Ada, dengan trayek tetap
13 Kliris	Darat	Ada, dengan trayek tetap
14 Puguh	Darat	Ada, dengan trayek tetap
15 Medono	Darat	Tidak ada angkutan umum
16 Pasigitan	Darat	Tidak ada angkutan umum
17 Leban	Darat	Tidak ada angkutan umum
18 Banjarejo	Darat	Ada, dengan trayek tetap

Sumber : BPS, Pendataan Potensi Desa (Podes) 2019

Tabel 4.43.

Kondisi Jalan Darat Antar Desa Menurut Desa
di Kecamatan Boja , 2019

Desa/Kelurahan	Jenis Permukaan Jalan	Dapat Dilalui Kendaraan Bermotor Roda 4 atau Lebih
(1)	(2)	(3)
1 Purwogondo	Aspal/Beton	Sepanjang tahun
2 Kaligading	Aspal/Beton	Sepanjang tahun
3 Salamsari	Aspal/Beton	Sepanjang tahun
4 Blimbing	Aspal/Beton	Sepanjang tahun
5 Bebengan	Aspal/Beton	Sepanjang tahun
6 Boja	Aspal/Beton	Sepanjang tahun
7 Meteseh	Aspal/Beton	Sepanjang tahun
8 Trisobo	Aspal/Beton	Sepanjang tahun
9 Campurejo	Aspal/Beton	Sepanjang tahun
10 Tampingan	Aspal/Beton	Sepanjang tahun
11 Karangmanggis	Aspal/Beton	Sepanjang tahun
12 Ngabean	Aspal/Beton	Sepanjang tahun
13 Kliris	Aspal/Beton	Sepanjang tahun
14 Puguh	Aspal/Beton	Sepanjang tahun
15 Medono	Aspal/Beton	Sepanjang tahun
16 Pasigitan	Aspal/Beton	Sepanjang tahun
17 Leban	Aspal/Beton	Sepanjang tahun
18 Banjarejo	Aspal/Beton	Sepanjang tahun

Sumber : BPS, Pendataan Potensi Desa (Podes) 2019

Tabel 4.44. Keberadaan Kantor Pos/Pos Pembantu/Rumah Pos dan Perusahaan/Agen Jasa Ekspedisi Swasta Menurut Desa di Kecamatan Boja , 2019

Desa/Kelurahan	Kantor Pos/Pos Pembantu/Rumah Pos	Perusahaan/Agen Jasa Ekspedisi Swasta
(1)	(2)	(3)
1 Purwogondo	Tidak Ada	Tidak Ada
2 Kaligading	Tidak Ada	Tidak Ada
3 Salamsari	Beroperasi	Tidak Ada
4 Blimbing	Tidak Ada	Tidak Ada
5 Bebengan	Tidak Ada	Tidak Ada
6 Boja	Beroperasi	Beroperasi
7 Meteseh	Tidak Ada	Tidak Ada
8 Trisobo	Tidak Ada	Tidak Ada
9 Campurejo	Tidak Ada	Tidak Ada
10 Tampingan	Tidak Ada	Tidak Ada
11 Karangmanggis	Tidak Ada	Tidak Ada
12 Ngabeian	Tidak Ada	Tidak Ada
13 Kliris	Tidak Ada	Tidak Ada
14 Puguh	Tidak Ada	Tidak Ada
15 Medono	Tidak Ada	Tidak Ada
16 Pasigitan	Tidak Ada	Tidak Ada
17 Leban	Tidak Ada	Tidak Ada
18 Banjarejo	Tidak Ada	Tidak Ada

Sumber : BPS, Pendataan Potensi Desa (Podes) 2019

Tabel 4.45 **Banyaknya Desa Menurut Keberadaan Penerangan Jalan Utama Desa ☐
di Kecamatan Boja 2014, 2018, dan 2019**

Penerangan Jalan Utama		2014	2018	2019
(1)		(2)	(3)	(4)
Sumber Penerangan Jalan Utama				
01.	Listrik Pemerintah	1	3	5
02.	Listrik Non Pemerintah	17	15	13
03.	Non Listrik			

Sumber data: BPS, Pendataan Potensi Desa (Podes) 2014,2018 dan 2019

Tabel 4.46 Banyaknya Desa Menurut Jenis Bahan Bakar Untuk Memasak yang digunakan Oleh Sebagian Besar Keluarga di Kecamatan Boja, 2014, 2018 dan 2019

Jenis Bahan Bakar	2014	2018	2019
(1)	(2)	(3)	(4)
01. Gas Kota		0	
02. LPG 3 Kg	18	15	18
03. LPG lebih dari 3 Kg		3	
04. Minyak Tanah		0	
05. Kayu Bakar		0	
06. Lainnya			

Sumber data: BPS, Pendataan Potensi Desa (Podes) 2014, 2018 dan 2019

Tabel 4.47

Banyaknya Desa Menurut Sumber Air Minum Sebagian Besar Keluarga di Kecamatan Boja, 2014, 2018 dan 2019

Sumber Air Minum		2014	2018	2019
(1)		(2)	(3)	(4)
01.	Air Kemasan Bermerk	0	0	
02.	Air Isi Ulang		0	
03.	Ledeng Dengan Meteran	1	4	2
04.	Ledeng Tanpa Meteran	0	0	
05.	Sumur Bor atau Pompa	13	9	12
06.	Sumur	0	1	
07.	Mata Air	4	4	4
08.	Sungai/Danau/Kolam/ Waduk/Situ/ Embung/Bendungan	0	0	
09.	Air Hujan			
10.	Lainnya			

Sumber data: BPS, Pendataan Potensi Desa (Podes) 2014,2018 dan 2019

Tabel 4.48

Banyaknya Desa Menurut Penggunaan Fasilitas Tempat
Buang Air Besar Sebagian Besar Keluarga di Kecamatan
Boja, 2014, 2018, dan 2019

Fasilitas Tempat Buang Air Besar	2014	2018	2019
(1)	(2)	(3)	(4)
01. Jamban			
Sendiri	18	18	18
Bersama Umum			
03. Bukan Jamban			

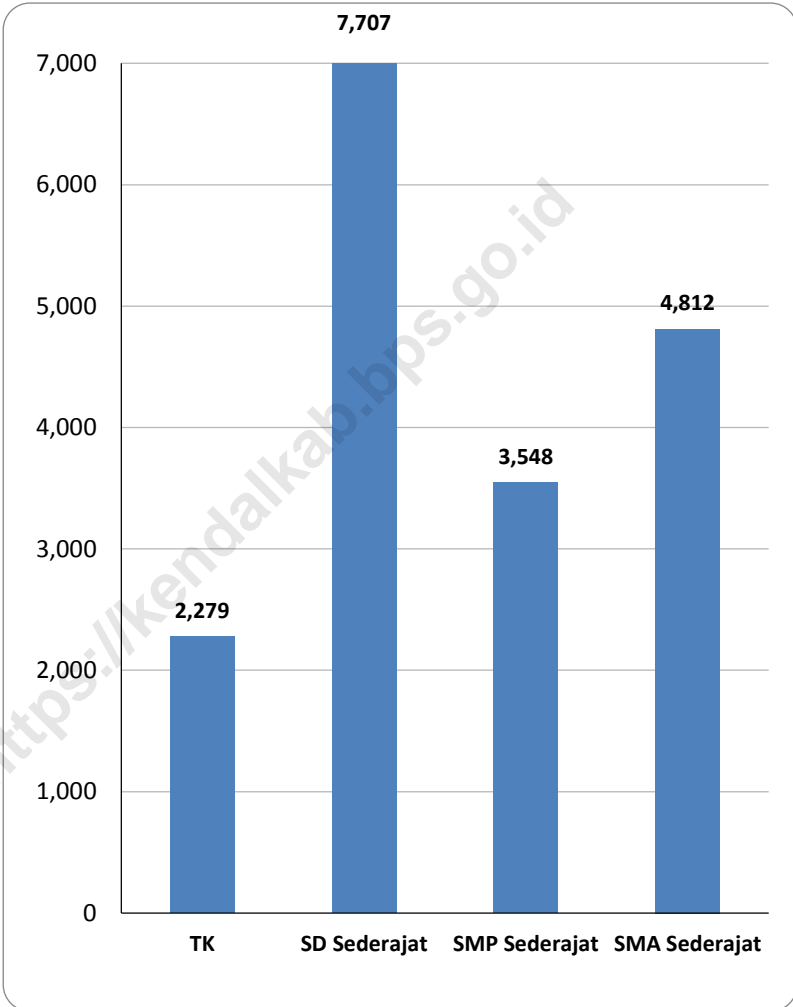
Sumber data: BPS, Pendataan Potensi Desa (Podes) 2014,2018 dan 2019

Tabel 4.49 Banyaknya Desa yang Memiliki Kelompok Kegiatan Olahraga Menurut Jenis Jenis Olahraga dan Ketersediaan Fasilitas/Lapangan Olahraga di Kecamatan Boja, 2019

		Kondisi Fasilitas/Lapangan Olahraga			
Jenis Olahraga		Baik	Rusak Sedang	Rusak Parah	Tidak Ada Fasilitas/Lapangan Olahraga
(1)		(2)	(3)	(4)	(5)
01.	Sepak bola	8	9	0	1
02.	Bola voli	7	9	0	2
03.	Bulu tangkis	14	2	0	2
04.	Bola basket	4	2	0	12
05.	Tenis lapangan	1	1	0	16
06.	Tenis meja	10	7	0	1
07.	Futsal	3	0	0	15
08.	Renang	1	0	0	17
09.	Bela diri (pencak silat, karate, dll)	1	2	0	15
10.	Bilyard	1	0	0	17
11.	Pusat kebugaran (senam, fitness, aerobik, dll)	4	0	0	14
12.	Lainnya	0	0	0	18

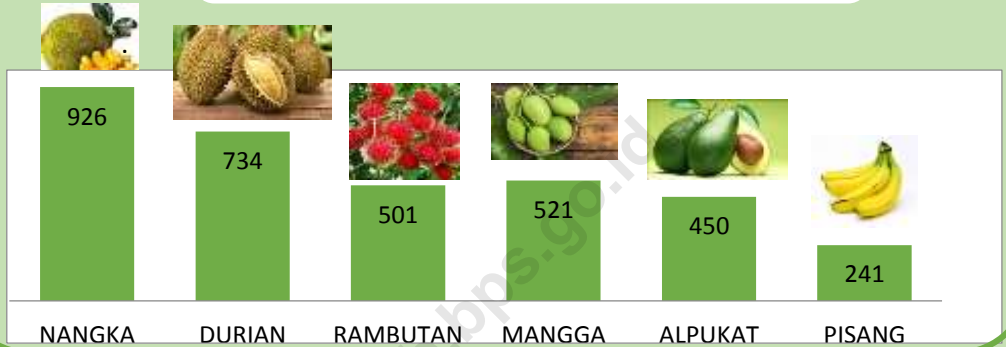
Sumber data: BPS, Pendataan Potensi Desa (Podes) 2019

Grafik 4. Perbandingan Jumlah Murid di Kecamatan Boja Tahun 2019




PERTANIAN

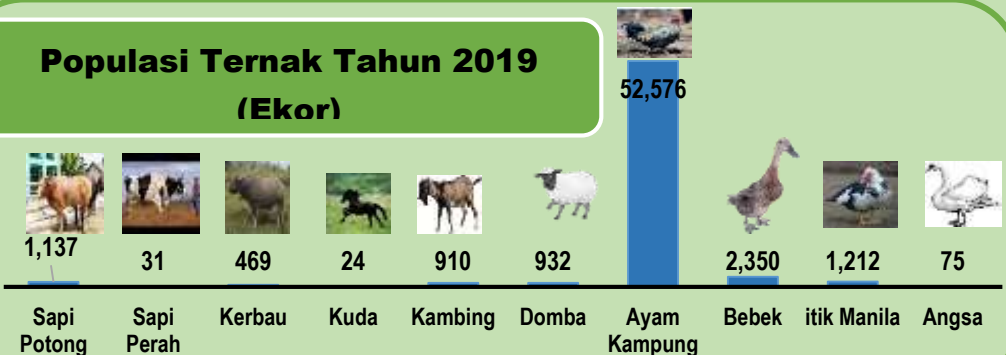
Produksi Komoditas Unggulan Subsektor Hortikultura Tahunan 2019



Produksi Komoditas Unggulan Subsektor Perikanan 2019 (kg)



Populasi Ternak Tahun 2019 (Ekor)



BAB V. PERTANIAN

Pertanian merupakan sektor lapangan usaha bagi mayoritas penduduk di Kecamatan Boja. Jenis utama tanaman yang diusahakan adalah padi dan jagung. Pada tahun 2019 luas panen tanaman padi mencapai 4.314,3 Ha dengan produksi sebesar 24.363,44 ton, sedangkan luas panen tanaman jagung sebesar 486,10 Ha dengan produksi sebesar 3.351,75 ton. Produksi padi di Kecamatan Boja didominasi oleh tanaman padi sawah mencapai 99,47 persen, sementara sisanya merupakan tanaman padi ladang.

Luas panen padi sawah terbesar ada di Desa Ngabean dengan luas panen mencapai 426 Ha yang menghasilkan produksi padi sawah sebesar 2.274,30 ton. Sedangkan untuk tanaman jagung luas panen terbesar ada di Desa Trisobo dengan luas panen 133 Ha yang menghasilkan produksi sebesar 917,00 ton jagung.

Selain mengusahakan komoditas tanaman pangan, masyarakat di Kecamatan Boja juga mengusahakan beberapa komoditas lain seperti tanaman hortikultura dan perkebunan. Pada tahun 2019, produksi tanaman hortikultura semusim terbesar berasal dari komoditas Jamur dengan produksi sebesar 65,80 ton, sementara produksi hortikultura tahunan terbesar adalah Nangka sebesar 603,10 ton. Produksi tanaman perkebunan terbesar di Kecamatan Boja adalah Kelapa Dalam yaitu sebesar 372,24 ton.

Tabel 5.1.

Realisasi Luas Panen dan Produksi Tahun 2019
Tanaman Padi Sawah

Desa/Kelurahan		PANEN (Ha)	PROPITAS (Kwt)	PRODUKSI (Kwt)
(1)	(2)	(3)	(4)	(5)
01.	Purwogondo	193.1	57.92	11,184.3
02.	Kaligading	198.0	57.92	11,468.1
03.	Salamsari	121.0	57.92	7,008.3
04.	Blimbing	158.0	57.92	9,151.3
05.	Bebengan	145.0	57.92	8,398.4
06.	B o j a	242.0	57.92	14,016.6
07.	Meteseh	107.5	57.92	6,227.9
08.	Trisobo	70.0	57.92	4,054.4
09.	Campurejo	195.0	57.92	11,294.4
10.	Tampingan	199.0	57.92	11,526.0
11.	Karangmanggis	93.2	57.92	5,396.4
12.	Ngabean	341.0	57.92	19,750.6
13.	K I I r I s	264.0	57.92	15,290.8
14.	P u g u h	95.0	57.92	5,502.6
15.	Medono	96.0	57.92	5,560.3
16.	Pasigitan	285.0	57.92	16,507.1
17.	L e b a n	190.0	57.92	11,004.8
18.	Banjarejo	110.0	57.92	6,371.2
Jumlah		3,102.8	1,043	179,713.5

Sumber data: Dinas Pertanian dan Pangan Kab Kendal.

**Tabel 5.2. Realisasi Luas Panen dan Produksi Tahun 2019
Tanaman Padi Gogo/Ladang**

Desa/Kelurahan	PANEN (Ha)	PROPITAS (Kwt)	PRODUKSI (Ton)
(1)	(5)	(6)	(7)
01. Purwogondo	0.00	0.00	0.00
02. Kaligading	0.00	0.00	0.00
03. Salamsari	0.00	0.00	0.00
04. Blimbing	0.00	0.00	0.00
05. Bebengan	0.00	0.00	0.00
06. B o j a	0.00	0.00	0.00
07. Meteseh	0.00	0.00	0.00
08. Trisobo	0.00	0.00	0.00
09. Campurejo	0.00	0.00	0.00
10. Tampingan	0.00	0.00	0.00
11. Karangmanggis	0.00	0.00	0.00
12. Ngabean	0.00	0.00	0.00
13. K l l r l s	0.00	0.00	0.00
14. P u g u h	0.00	0.00	0.00
15. Medono	0.00	0.00	0.00
16. Pasigitan	0.00	0.00	0.00
17. L e b a n	0.00	0.00	0.00
18. Banjarejo	0.00	0.00	0.00
Jumlah	0.00	0.00	0.00

Sumber data: Dinas Pertanian dan Pangan Kab Kendal.

**Tabel 5.3. Realisasi Luas Panen dan Produksi Tahun 2019
Tanaman Jagung**

Desa/Kelurahan		Luas Panen (Ha)	Propitas (Kwt)	Produksi (Ton)
(1)	(2)	(3)	(4)	(5)
01.	Purwogondo	25.00	68.95	172.38
02.	Kaligading	8.00	68.95	55.16
03.	Salamsari	10.00	68.95	68.95
04.	Blimbing	89.00	68.95	613.67
05.	Bebengan	15.00	68.95	103.43
06.	B o j a	11.00	68.95	75.85
07.	Meteseh	45.00	68.95	310.28
08.	Trisobo	133.00	68.95	917.06
09.	Campurejo	9.00	68.95	62.06
10.	Tampingan	8.00	68.95	55.16
11.	Karangmanggis	9.00	68.95	62.06
12.	Ngabean	28.10	68.95	193.75
13.	Kiliris	12.00	68.95	82.74
14.	P u g u h	20.00	68.95	137.90
15.	Medono	5.00	68.95	34.48
16.	Pasigitan	47.00	68.95	324.07
17.	Leban	6.00	68.95	41.37
18.	Banjarejo	6.00	68.95	41.37
Jumlah :		486.10	1241.13	3351.75

Sumber data: Dinas Pertanian dan Pangan Kab Kendal.

Tabel 5.4.

**Realisasi Luas Panen dan Produksi Tahun 2019
Tanaman Ubi Kayu**

Desa/Kelurahan		Luas Panen (Ha)	Propitas (Kwt)	Produksi (Ton)
(1)	(2)	(3)	(4)	(5)
01.	Purwogondo	10.00	246.30	246.00
02.	Kaligading	2.00	246.30	49.00
03.	Salamsari	3.00	246.30	74.00
04.	Blimbing	3.00	246.30	74.00
05.	Bebengan	2.00	246.30	49.00
06.	B o j a	4.00	246.30	99.00
07.	Meteseh	18.00	246.30	443.00
08.	Trisobo	32.00	246.30	788.00
09.	Campurejo	3.00	246.30	74.00
10.	Tampingan	6.00	246.30	148.00
11.	Karangmanggis	4.00	246.30	99.00
12.	Ngabean	3.00	246.30	74.00
13.	Kliris	3.00	246.30	74.00
14.	P u g u h	3.00	246.30	74.00
15.	Medono	4.00	246.30	99.00
16.	Pasigitan	4.00	246.30	99.00
17.	L e b a n	5.00	246.30	123.00
18.	Banjarejo	2.00	246.30	49.00
Jumlah :		111.00	0.00	2735.00

Sumber data: Dinas Pertanian dan Pangan Kab Kendal.

Tabel 5.5.

**Realisasi Luas Panen dan Produksi Tahun 2019
Tanaman Ubi Jalar**

Desa/Kelurahan		Luas Panen (Ha)	Propitas (Kwt)	Produksi (Ton)
(1)	(2)	(3)	(4)	(5)
01.	Purwogondo	14.00	229.42	321.00
02.	Kaligading	22.00	229.42	505.00
03.	Salamsari	16.00	229.42	367.00
04.	Blimbing	8.00	229.42	184.00
05.	Bebengan	10.00	229.42	229.00
06.	B o j a	9.00	229.42	206.00
07.	Meteseh	8.00	229.42	184.00
08.	Trisobo	8.00	229.42	184.00
09.	Campurejo	11.00	229.42	252.00
10.	Tampingan	10.00	229.42	229.00
11.	Karangmanggis	13.20	229.42	303.00
12.	Ngabean	33.10	229.42	759.00
13.	Kliris	14.00	229.42	321.00
14.	P u g u h	13.00	229.42	298.00
15.	Medono	8.00	229.42	184.00
16.	Pasigitan	12.00	229.42	275.00
17.	L e b a n	10.00	229.42	229.00
18.	Banjarejo	12.00	229.42	275.00
Jumlah :		185.00	0.00	5305.00

Sumber data: Dinas Pertanian dan Pangan Kab Kendal.

Tabel 5.6. Luas Panen dan Produksi Tanaman Hortikultura Semusim Menurut Komoditas Tahun 2019

Komoditas	Luas (Ha)	Produksi (Kwt)
(1)	(2)	(3)
01. Bawang Daun	10	1,427.00
02. Bawang Merah	3	258.00
03. Bawang Putih	0	0.00
04. Bayam	0	0.00
05. Buncis	0	0.00
06. Cabai Besar	18	985.00
07. Cabai Rawit	5	362.00
08. Jamur	0	0.00
09. Kacang Panjang	2	126.00
10. Kangkung	0	0.00
11. Kembang kol	0	0.00
12. Ketimun	2	160.00
13. Kubis	0	0.00
14. Labu Siam	0	0.00
15. Melon	0	0.00
16. Petsai	8	1,342.00
17. Semangka	0	0.00
18. Terung	3	77.00
19. Tomat	0	0.00
20. Wortel	0	0.00

Sumber data: Dinas Pertanian dan Pangan Kab Kendal.

Tabel 5.7. Produksi Tanaman Hortikultura Tahunan Menurut Komoditas Tahun 2019

Komoditas	Produksi (Ton)
(1)	(2)
01. Alpukat	450.30
02. Belimbing	8.50
03. Duku	25.80
04. Durian	734.40
05. Jambu Air	134.60
06. Jambu Biji	126.00
07. Jengkol	4.90
08. Jeruk Siam	-
09. Mangga	521.70
10. Manggis	102.20
11. Melinjo	35.60
12. Nangka	926.60
13. Pepaya	43.70
14. Petai	162.80
15. Pisang	241.90
16. Rambutan	501.80
17. Salak	23.60
18. Sawo	-
19. Sirsak	35.50
20. Sukun	19.30

Sumber data: Dinas Pertanian dan Pangan Kab Kendal.

Tabel 5.8. Luas Areal dan Produksi Tanaman Perkebunan Menurut Komoditas Tahun 2019

Komoditas	Luas (Ha)	Produksi (Ton)
(1)	(2)	(3)
01. Aren	24	21.64
02. Cengkeh	28	6.79
03. Jambu Mete	0	0.00
04. Kakao	2	1.63
05. Kapuk	2	0.49
06. Karet	14	5.75
07. kelapa Dalam	196	92.15
08. Kelapa Deres	0	0.00
09. Kelapa Hibrida	0	0.00
10. Kelapa Kopyor	0	0.00
11. Kemiri	0	0.00
12. Kemukus	0	0.00
13. Kopi Arabika	0	0.00
14. Kopi Robusta	285	103.16
15. Lada	2	0.10
16. Panili	0	0.00
17. Teh	0	0.00
18. Tembakau	0	0.00
19. Nilam	0	0.00
20. Tebu	29	2,274.48

Sumber data: Dinas Pertanian dan Pangan Kab Kendal.

Tabel 5.9. Produksi dan Nilai Produksi Perikanan Menurut Komoditas Tahun 2019

Komoditas	Produksi (Kg)	Nilai Produksi (Rp)
(1)	(2)	(3)
A. Budidaya Ikan Air Tawar (K	26,960.00	1,870,250,000.00
1. Lele	8,650.00	1,476,850,000.00
2. Karper	3,210.00	64,600,000.00
3. Nila	8,280.00	140,760,000.00
4. Gurame	3,820.00	137,520,000.00
5. Patin	0.00	0.00
6. Bawal	1,740.00	27,840,000.00
7. Tawes	1,260.00	22,680,000.00
B. Perairan Umum	2,669.00	36,823,020.00
C. Budidaya Ikan Air Payau (T	0.00	0.00
1. Bandeng	0.00	0.00
2. Udang Windu	0.00	0.00
3. Udang Vannamei	0.00	0.00
4. Nila	0.00	0.00
5. Rumput Laut	0.00	0.00
6. Udang Lainnya	0.00	0.00
7. Kepiting	0.00	0.00

Sumber data: Dinas Perikanan dan Kelautan Kabupaten Kendal

Tabel 5.10. Banyaknya Unggas Menurut Desa Tahun 2019

Desa/Kelurahan	Ayam Kampung	Ayam Ras Petelur	Ayam Pedaging	Bebek/Itik
(1)	(2)	(3)	(4)	(5)
01. Purwogondo	1,881	0	37,500	410
02. Kaligading	1,725	0	75,000	325
03. Salamsari	1,442	218,000	0	315
04. Blimbing	1,440	0	54,000	155
05. Bebengan	1,008	13,500	3,000	175
06. B o j a	1,303		9,000	186
07. Meteseh	1,129	50,000	323,000	153
08. Trisobo	1,408	35,000	6,000	270
09. Campurejo	1,082	0	0	246
10. Tampingan	1,825	18,500	0	360
11. Karangmanggis	1,256	20,000	0	245
12. Ngabean	1,159	168,800	0	363
13. Klirris	1,185	20,500	75,500	150
14. P u g u h	476	2,000	17,000	242
15. Medono	612	500	500	390
16. Pasigitan	959	8,900	19,000	250
17. L e b a n	1,180	40,000	0	240
18. Banjarejo	1,150	57,800	500	365
Jumlah	2019 22,220	653,500	620,000	4,840
	2018 52,576	541,600	1,820,500	2,350
	2017 59,585	541,600	1,868,500	2,450

Sumber data: Dinas Pertanian dan Pangan Kab Kendal.

Tabel 5.10. Lanjutan

Desa/Kelurahan	Itik Manila	Burung puyuh	Angsa
(1)	(6)	(7)	(8)
01. Purwogondo	67	0	6
02. Kaligading	60	0	6
03. Salamsari	78	0	0
04. Blimbing	37	0	5
05. Bebengan	121	0	3
06. B o j a	61	0	8
07. Meteseh	79	0	0
08. Trisobo	60	0	0
09. Campurejo	88	0	7
10. Tampingan	42	0	4
11. Karangmanggis	52	0	0
12. Ngabean	58	0	5
13. Klirris	67	0	10
14. P u g u h	81	0	0
15. Medono	128	0	7
16. Pasigitan	70	0	9
17. Le b a n	73	0	0
18. Banjarejo	39	0	5
Jumlah	2019 1,261	0	75
	2018 1,212	2,050	75
	2017 869	2,500	100

Sumber data: Dinas Pertanian dan Pangan Kab Kendal.

Tabel 5.11. Banyaknya Ternak Menurut Desa dan Jenis Ternak Tahun 2019

Ekor

Desa/Kelurahan	Sapi Potong	Sapi Perah	Kerbau	Kuda
(1)	(2)	(3)	(4)	(5)
01. Purwogondo	158	2	14	1
02. Kaligading	147	0	10	0
03. Salamsari	23	0	11	0
04. Blimbing	28	0	9	2
05. Bebengan	89	0	9	1
06. B o j a	28	2	13	3
07. Meteseh	92	0	6	2
08. Trisobo	34	0	5	1
09. Campurejo	52	0	8	2
10. Tampingan	38	0	9	0
11. Karangmanggis	43	0	23	0
12. Ngabean	89	1	13	0
13. Kliris	37	0	19	0
14. P u g u h	73	0	10	1
15. Medono	23	2	18	0
16. Pasigitan	91	0	8	0
17. Le b a n	24	0	16	76
18. Banjarejo	28	6	21	14
Jumlah	2019 1,097	13	222	103
	2018 1,061	31	469	24
	2017 1,055	31	490	24

Sumber data: Dinas Pertanian dan Pangan Kab Kendal.

Tabel 5.11. Lanjutan

Ekor

Desa/Kelurahan	Kambing	Domba	Babi
(1)	(6)	(7)	(8)
01. Purwogondo	160	29	0
02. Kaligading	147	27	0
03. Salamsari	119	29	0
04. Blimbing	131	45	0
05. Bebengan	58	33	0
06. B o j a	43	25	0
07. Meteseh	46	45	0
08. Trisobo	48	55	0
09. Campurejo	62	27	0
10. Tampingan	87	26	0
11. Karangmanggis	173	41	0
12. Ngabean	186	34	0
13. Klirris	131	32	0
14. P u g u h	121	45	0
15. Medono	141	35	0
16. Pasigitan	125	36	0
17. L e b a n	130	47	0
18. Banjarejo	151	37	0
Jumlah	2,059	648	0
	2018	932	0
	2017	912	0

Sumber data: Dinas Pertanian dan Pangan Kab Kendal.

Tabel 5.12.

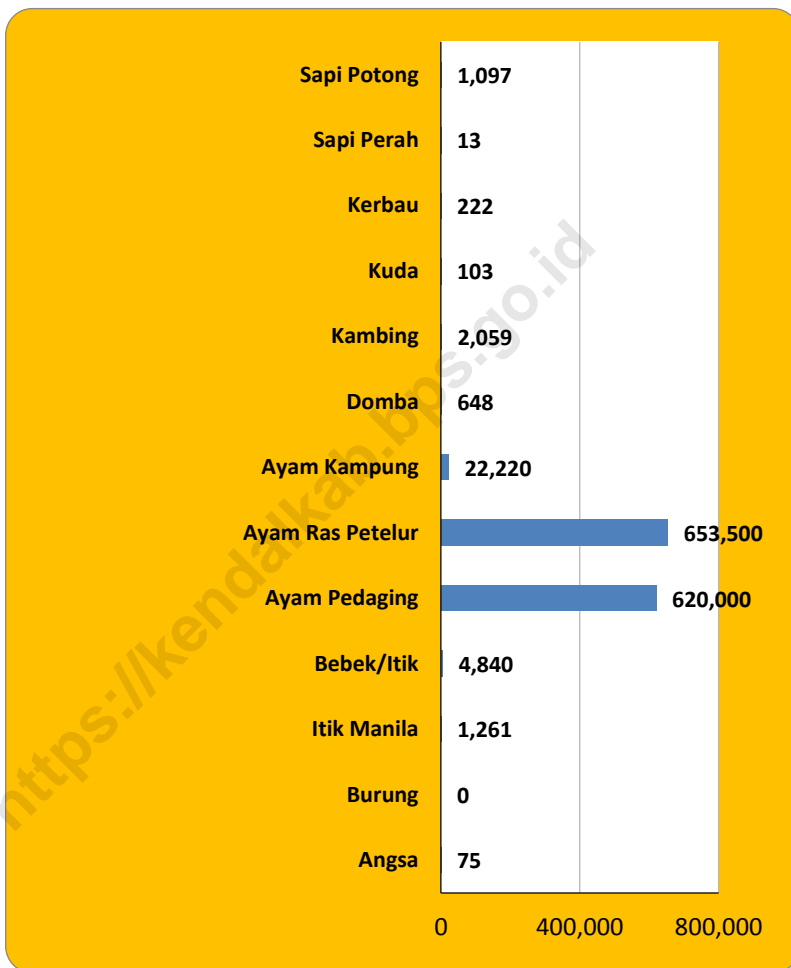
Banyaknya Embung Desa Menurut Desa di Kecamatan Boja, 2018 dan 2019

Desa/Kelurahan	2018	2019
(1)	(5)	(6)
01. Purwogondo	0	0
02. Kaligading	0	0
03. Salamsari	0	0
04. Blimbing	0	0
05. Bebengan	0	0
06. B o j a	0	0
07. Meteseh	0	0
08. Trisobo	0	0
09. Campurejo	0	0
10. Tampingan	0	0
11. Karangmanggis	0	0
12. Ngabean	0	0
13. K I I r I s	0	0
14. P u g u h	0	0
15. Medono	0	0
16. Pasigitan	0	0
17. L e b a n	0	0
18. Banjarejo	0	0
Jumlah	0	0

Sumber: BPS, Pendataan Potensi Desa (Podes) 2018 dan 2019.

Grafik 5.

Jumlah Ternak Menurut Jenisnya Tahun 2019



KEUANGAN



6 Bank Umum



2 BPR/Syariah



13 Minimarket



**Jumlah Dana Desa
Tahun 2019
sebesar 13,27
Miliar Rupiah**

BAB VI. KEUANGAN

Kondisi perekonomian di Kecamatan Boja tahun 2019 tidak mengalami peningkatan dari tahun sebelumnya yaitu tahun 2016. Bank Umum sebanyak 6 unit, bank syariah sebanyak 2 unit, Bank Perkreditan Rakyat (BPR) sebanyak 9 unit sama halnya dengan jumlah lembaga keuangan bukan bank pada masing-masing desa yang masih berjumlah sama dengan tahun sebelumnya yaitu hanya terdapat 1 KUD dan 11 unit Koperasi Simpan Pinjam (KSP) di Kecamatan Boja.

Sarana lain yang menunjang perputaran uang yang ada di Kecamatan Boja adalah sektor perdagangan. Secara umum, kondisi sarana perdagangan di Kecamatan Boja pada tahun 2018 adalah terdapatnya 1 lokasi pasar umum yang terdapat di Desa Boja, 11 unit minimarket dan 1 lokasi pasar hewan. Jumlah seluruh fasilitas perdagangan tersebut yang mengalami peningkatan adalah jumlah mini market dari 811 unit tahun 2017 menjadi 13 unit di tahun 2018.

Tahun 2015 merupakan tahun pertama kalinya Indonesia mengucurkan Dana Desa sesuai amanat UU No. 6 Tahun 2014 tentang Desa. Dana ini diharapkan agar dimanfaatkan oleh pemerintah desa untuk membiayai penyelenggaraan pemerintahan, pembangunan, dan pemberdayaan masyarakat desa. Jumlah dana desa yang bersumber dari APBN dan APBD di Kecamatan Boja pada tahun 2018 sebesar 13,27 milyar rupiah ini mengalami penurunan di bandingkan tahun 2017 sebesar 14,25 milyar rupiah, Desa Meteseh merupakan desa yang mendapatkan dana desa terbesar yaitu sebesar 922,57 juta rupiah. Sedangkan desa dengan anggaran dana desa terkecil adalah Desa Medono yaitu sebesar 760,27 juta rupiah.

Tabel 6.1. Banyaknya Bank Menurut Desa Tahun 2019

Desa/Kelurahan	Bank Umum	Bank Syariah	BPR	
(1)	(2)	(3)	(4)	
01. Purwogondo	0	0	0	
02. Kaligading	0	0	0	
03. Salamsari	0	0	0	
04. Blimbing	0	0	0	
05. Bebengan	2	0	0	
06. B o j a	3	2	8	
07. Meteseh	0	0	0	
08. Trisobo	0	0	0	
09. Campurejo	0	0	0	
10. Tampingan	1	0	1	
11. Karangmanggis	0	0	0	
12. Ngabean	0	0	0	
13. Klirris	0	0	0	
14. P u g u h	0	0	0	
15. Medono	0	0	0	
16. Pasigitan	0	0	0	
17. Le b a n	0	0	0	
18. Banjarejo	0	0	0	
Jumlah	2019	6	2	9
	2018	6	2	9
	2017	6	2	9

Sumber data: Statistik Kecamatan Boja

Tabel 6.2. Banyaknya Lembaga Keuangan Bukan Bank Menurut Desa Tahun 2019

Desa/Kelurahan	KSP	KUD	Money Changer	BKD	
(1)	(2)	(3)	(4)	(5)	
01. Purwogondo	0	0	0	0	
02. Kaligading	0	0	0	0	
03. Salamsari	0	0	0	0	
04. Blimbing	1	0	0	0	
05. Bebengan	1	0	0	0	
06. B o j a	9	1	1	0	
07. Meteseh	0	0	0	0	
08. Trisobo	0	0	0	0	
09. Campurejo	0	0	0	0	
10. Tampingan	1	0	0	0	
11. Karangmanggis	0	0	0	0	
12. Ngabean	0	0	0	0	
13. Klirris	0	0	0	0	
14. P u g u h	0	0	0	0	
15. Medono	0	0	0	0	
16. Pasigitan	0	0	0	0	
17. Le b a n	0	0	0	0	
18. Banjarejo	0	0	0	0	
Jumlah	2019	12	1	1	0
	2018	11	1	1	0
	2017	8	1	1	0

Sumber data: Statistik Kecamatan Boja

Tabel 6.3. Banyaknya Pasar Menurut Desa Tahun 2019

Desa/Kelurahan	Pasar Umum	Mini Market	Pasar Hewan	Pasar Ikan	
(1)	(2)	(3)	(4)	(5)	
01. Purwogondo	0	1	0	0	
02. Kaligading	0	1	0	0	
03. Salamsari	0	0	0	0	
04. Blimbing	0	0	0	0	
05. Bebengan	0	1	1	0	
06. B o j a	1	4	0	0	
07. Meteseh	0	2	0	0	
08. Trisobo	0	0	0	0	
09. Campurejo	0	2	0	0	
10. Tampingan	0	2	0	0	
11. Karangmanggis	0	0	0	0	
12. Ngabean	0	0	0	0	
13. Kliris	0	0	0	0	
14. P u g u h	0	0	0	0	
15. Medono	0	0	0	0	
16. Pasigitan	0	0	0	0	
17. Le b a n	0	0	0	0	
18. Banjarejo	0	0	0	0	
Jumlah	2019	1	13	1	0
	2018	1	13	1	0
	2017	1	11	1	0

Sumber data: Statistik Kecamatan Boja

Tabel 6.4. Jumlah Dana Desa Yang Bersumber Dari APBN Dirinci Per Desa Tahun Anggaran 2019

Desa/Kelurahan	Alokasi Dasar	Alokasi Formula	Jumlah Dana Desa
(1)	(2)	(3)	(4)
01. Purwogondo	672,421,000	195,628,326	868,049,326
02. Kaligading	672,421,000	168,901,074	841,322,074
03. Salamsari	672,421,000	107,075,354	779,496,354
04. Blimbing	672,421,000	174,742,857	847,163,857
05. Bebengan	672,421,000	223,504,439	895,925,439
06. B o j a	672,421,000	252,838,644	925,259,644
07. Meteseh	672,421,000	448,032,862	1,120,453,862
08. Trisobo	672,421,000	192,896,571	865,317,571
09. Campurejo	672,421,000	181,675,339	854,096,339
10. Tampingan	672,421,000	128,848,404	801,269,404
11. Karangmanggis	672,421,000	100,973,104	773,394,104
12. Ngabean	672,421,000	173,832,238	846,253,238
13. Kliris	672,421,000	150,367,363	822,788,363
14. P u g u h	672,421,000	115,617,016	788,038,016
15. Medono	672,421,000	101,262,497	773,683,497
16. Pasigitan	672,421,000	188,420,930	860,841,930
17. Le ban	672,421,000	131,519,224	803,940,224
18. Banjarejo	672,421,000	120,224,054	792,645,054
Jumlah	12,103,578,000	3,156,360,296	15,259,938,296

Sumber data: BAPERMASDES Kabupaten Kendal

Tabel 6.5. Jumlah Dana Desa Yang Bersumber Dari APBN dan APBD dirinci Per Desa T Anggaran 2019

Desa/Kelurahan	SUMBER DANA		J U M L A H
	APBN	APBD	
01. Purwogondo	868,049,326	168,491,974	1,036,541,300
02. Kaligading	841,322,074	172,878,155	1,014,200,229
03. Salamsari	779,496,354	166,542,784	946,039,138
04. Blimbing	847,163,857	167,932,112	1,015,095,969
05. Bebengan	895,925,439	176,755,088	1,072,680,527
06. B o j a	925,259,644	183,243,755	1,108,503,399
07. Meteseh	1,120,453,862	209,651,966	1,330,105,828
08. Trisobo	865,317,571	172,768,274	1,038,085,845
09. Campurejo	854,096,339	178,844,902	1,032,941,241
10. Tampingan	801,269,404	166,582,732	967,852,136
11. Karangmanggis	773,394,104	167,827,443	941,221,547
12. Ngabean	846,253,238	176,598,171	1,022,851,409
13. Klirris	822,788,363	172,173,774	994,962,137
14. P u g u h	788,038,016	164,188,621	952,226,637
15. Medono	773,683,497	164,716,559	938,400,056
16. Pasigitan	860,841,930	174,015,194	1,034,857,124
17. Le b a n	803,940,224	168,255,795	972,196,019
18. Banjarejo	792,645,054	168,587,518	961,232,572
Jumlah	15,259,938,296	3,120,054,817	18,379,993,113

Sumber data: BAPERMASDES Kabupaten Kendal

Tabel 6.6. Banyaknya Sarana dan Prasarana Ekonomi Menurut Desa dan Jenisnya di Kecamatan Boja, 2019

Desa/Kelurahan	Kelompok Pertokoan	Pasar dengan Bangunan Permanen	Pasar dengan Bangunan Semi Permanen	Pasar Tanpa Bangunan
(1)	(2)	(3)	(4)	(5)
01. Purwogondo	1	0	0	0
02. Kaligading	0	0	0	0
03. Salamsari	0	0	0	0
04. Blimbing	0	0	0	0
05. Bebengan	2	2	0	0
06. B o j a	1	1	0	0
07. Meteseh	2	0	1	0
08. Trisobo	0	0	0	0
09. Campurejo	0	0	0	0
10. Tampingan	2	0	0	0
11. Karangmanggis	0	0	0	0
12. Ngabean	0	0	0	0
13. Klirris	0	0	0	0
14. P u g u h	0	0	0	0
15. Medono	0	0	0	0
16. Pasigitan	0	0	0	0
17. Le b a n	0	0	0	0
18. Banjarejo	0	0	0	0
Jumlah	8	3	1	0

Tabel 6.6. Lanjutan

Desa/Kelurahan	Minimarket/Swalayan	Toko/Warung Kelontong	Restoran/Rumah Makan
(1)	(6)	(7)	(8)
01. Purwogondo	1	41	0
02. Kaligading	1	51	0
03. Salamsari	0	26	0
04. Blimbing	0	27	2
05. Bebengan	1	184	0
06. B o j a	5	98	2
07. Meteseh	2	86	1
08. Trisobo	0	10	0
09. Campurejo	2	107	0
10. Tampingan	2	370	2
11. Karangmanggis	0	12	0
12. Ngabean	0	48	0
13. Kliris	0	22	0
14. P u g u h	0	44	0
15. Medono	0	16	0
16. Pasigitan	0	35	0
17. Le b a n	0	15	0
18. Banjarejo	0	25	0
Jumlah	14	1,217	7

Tabel 6.6. Lanjutan

Desa/Kelurahan	Warung/Keledai Makanan	Hotel	Hostel/Motel/Losmen /Wisma
(1)	(9)	(10)	(11)
01. Purwogondo	26	0	0
02. Kaligading	20	1	0
03. Salamsari	2	0	0
04. Blimbing	34	0	0
05. Bebengan	31	0	1
06. B o j a	13	1	0
07. Meteseh	4	1	0
08. Trisobo	0	0	0
09. Campurejo	2	0	0
10. Tampingan	9	0	0
11. Karangmanggis	5	0	0
12. Ngabean	22	0	0
13. Kliris	14	0	0
14. P u g u h	7	0	0
15. Medono	1	0	0
16. Pasigitan	0	0	0
17. Le b a n	2	0	0
18. Banjarejo	8	0	0
Jumlah	200	3	1

Sumber : BPS, Pendataan Potensi Desa (Podes) 2019

Tabel 6.7. Banyaknya Sarana Lembaga Keuangan Yang Beroperasi Menurut Desa dan Jenisnya di Kecamatan Boja, 2019

Desa/Kelurahan	Bank Umum Pemerintah	Bank Umum Swasta	Bank Perkreditan Rakyat
(1)	(2)	(3)	(4)
01. Purwogondo	0	0	0
02. Kaligading	0	0	0
03. Salamsari	0	0	0
04. Blimbing	0	0	0
05. Bebengan	2	0	0
06. B o j a	3	0	8
07. Meteseh	0	0	0
08. Trisobo	0	0	0
09. Campurejo	0	0	0
10. Tampingan	1	0	1
11. Karangmanggis	0	0	0
12. Ngabean	0	0	0
13. Klirris	0	0	0
14. P u g u h	0	0	0
15. Medono	0	0	0
16. Pasigitan	0	0	0
17. Le b a n	0	0	0
18. Banjarejo	0	0	0
Jumlah	6	0	9

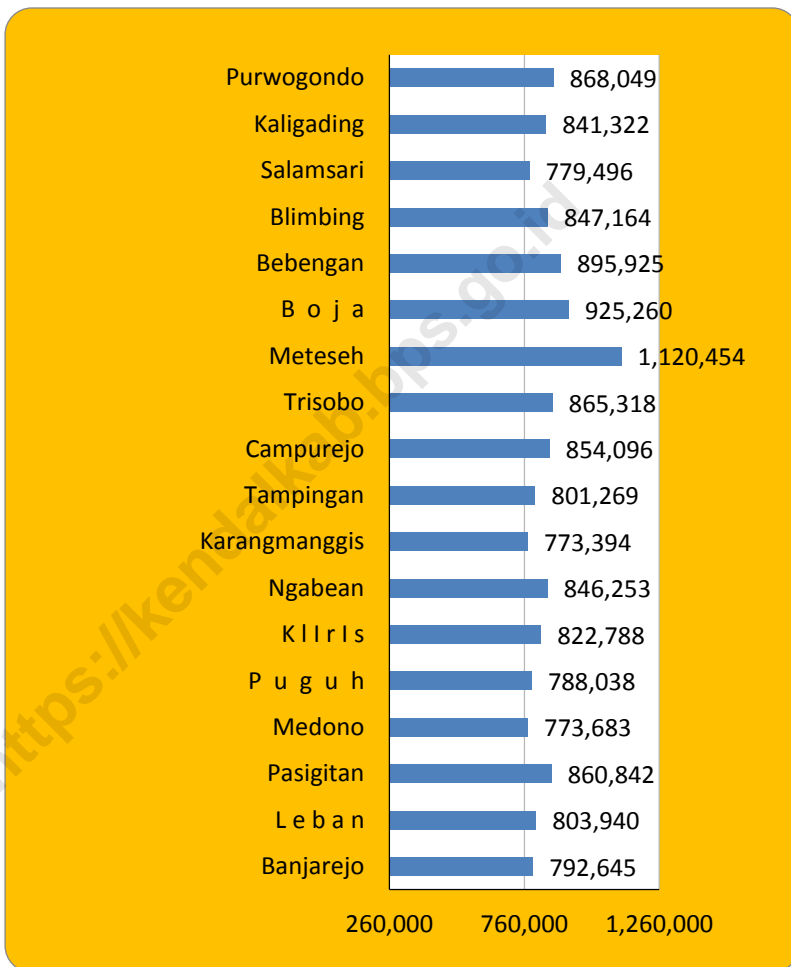
Sumber : BPS, Pendataan Potensi Desa (Podes) 2019

Tabel 6.8. Banyaknya Koperasi yang Masih Aktif Menurut Desa dan Jenisnya di Kecamatan Boja, 2019

Desa/Kelurahan	Koperasi Unit Desa(KUD)	Koperasi Industri Kecil dan Kerajinan Rakyat (Kopinkra)	Koperasi Simpan Pinjam (Kospin)	Koperasi Lainnya
(1)	(2)	(3)	(4)	(5)
01. Purwogondo	0	0	0	0
02. Kaligading	0	0	0	0
03. Salamsari	0	0	0	0
04. Blimbing	0	0	0	0
05. Bebengan	1	0	1	0
06. B o j a	1	1	3	2
07. Meteseh	0	0	0	0
08. Trisobo	0	0	0	0
09. Campurejo	0	0	0	0
10. Tampingan	0	0	1	0
11. Karangmanggis	0	0	0	0
12. Ngabean	0	0	0	0
13. Kliris	0	0	0	0
14. P u g u h	0	0	0	0
15. Medono	0	0	0	0
16. Pasigitan	0	0	0	0
17. Le b a n	0	0	0	0
18. Banjarejo	0	0	0	0
Jumlah	2	1	5	2

Sumber : BPS, Pendataan Potensi Desa (Podes) 2019

Grafik 6. Jumlah Dana Desa Menurut Desa Tahun 2019 (Ribu Rupiah)





Sensus
Penduduk
2020

DATA

MENCERDASKAN BANGSA

" Enlighten The Nation "



**BADAN PUSAT STATISTIK
KABUPATEN KENDAL**

Jl. Pramuka Komplek Perkantoran Kendal, 51351
Telp. (0294) 381461, Fax. (0294) 383461
Email : bps3324@bps.go.id