



WILAYAH: KENDAL

ISSN. 0853 - 5957
3324. A. 9402

KEC. SUKOREJO. 93. JATENG.

KECAMATAN SUKOREJO

DALAM ANGKA 1993

disusun oleh
**MANTRI STATISTIK
SUKOREJO**

BIRO PUSAT STATISTIK

LABEL SEMENTARA
SENSUS BARANG 2014

Ruang	ID	Lo	asi	Petugas
82309	12L0714.5538-1	KE	15	EKA

MILIK
UPT. PERPUSTAKAAN &
DOKUMENTASI STATISTIK
BIRO PUSAT STATISTIK

315.598
Kec
Kend
Biro Pusat Statistik

MILIK
UPT. PERPUSTAKAAN &
DOKUMENTASI STATISTIK
BIRO PUSAT STATISTIK



BIRO PUSAT STATISTIK
Kantor Statistik Kabupaten Kendal
Jln. Raya No. 42 A Telp. (0294) 81461
KENDAL

KANTOR STATISTIK



KABUPATEN KENDAL



No. PUSTAKA : W. 0095 . 2868

M. F. N : 22622

MILIKI UPT. PUSAT ISSN K08538-05957 STAT.
DPS - JA3324/AA. 9402

315
kec.
lko.

KECAMATAN SUKOREJO

DALAM ANGKA 1993

disusun oleh
MANTRI STATISTIK
SUKOREJO

BIRO PUSAT STATISTIK

KANTOR STATISTIK



KABUPATEN KENDAL

CAMAT/KEPALA WILAYAH KECAMATAN SUKOREJO.-

KATA SAMBUTAN.

Dengan mengucapkan syukur Alhamdulillah kehadirat Allah SWT, saya menyambut baik terbitnya buku "KECAMATAN SUKOREJO DALAM ANGKA TAHUN 1993" yang telah disusun oleh Mantri Statistik Kec. Sukorejo.

Buku ini merupakan upaya dalam rangka menyajikan suatu data yang akan bermanfaat khususnya bagi penyusunan perencanaan yang terarah dan terpadu.

Dengan terbitnya buku "KECAMATAN SUKOREJO DALAM ANGKA TAHUN 1993" ini memudahkan penyusunan suatu kebijaksanaan yang lebih awal dan baik, sesuai perkembangan keadaan dan tuntutan pembangunan menuju hari esok yang lebih baik daripada hari ini.


Buku "KECAMATAN SUKOREJO DALAM ANGKA TAHUN 1993" ini juga merupakan suatu perwujudan kerja sama dengan berbagai instansi diwilayah Kecamatan Sukorejo yang bertumpu pada asas kebersamaan, keselarasan, keterbukaan dan keterpaduan.

Oleh karena itu hubungan kerja yang sudah terjalin dengan baik ini perlu kita tingkatkan dan kita kembangkan.

Akhirnya pada kesempatan ini saya sampaikan terima kasih atas terbitnya buku "KECAMATAN SUKOREJO DALAM ANGKA TAHUN 1993" dan semoga bermanfaat bagi semua pihak.-

Sukorejo, 25 Mei 1995.-

C a m a t - Sukorejo.-



Drs. Soedarno Patawidjaja.-
Penata Muda Tk I.
NIP. 010 082 066.-

KATA PENGANTAR.-

Buku "KECAMATAN SUKOREJO DALAM ANGKA TAHUN 1993" merupakan publikasi yang diterbitkan setiap tahun dan bentuk penyajian pada hakekatnya tidak berbeda dengan publikasi terdahulu.

Keberhasilan buku ini tanpa dukungan atau peran serta dari berbagai pihak kiranya sulit dapat diwujudkan.

Dalam kesempatan ini kami sampaikan penghargaan dan ucapan terima kasih kepada :

1. Yang terhormat Bapak Camat Sukorejo.
2. Yang terhormat Bapak Kepala Kantor/Dinas/Jawatan/Lembaga/Perusahaan Pemerintah yang telah menyumbangkan datanya.

Kami menyadari bahwa penyajian buku ini masih belum memenuhi tuntutan dari semua pihak, maka dengan penuh harap adanya masukan yang positif untuk penyempurnaan dan pengembangan penyajian berikutnya.

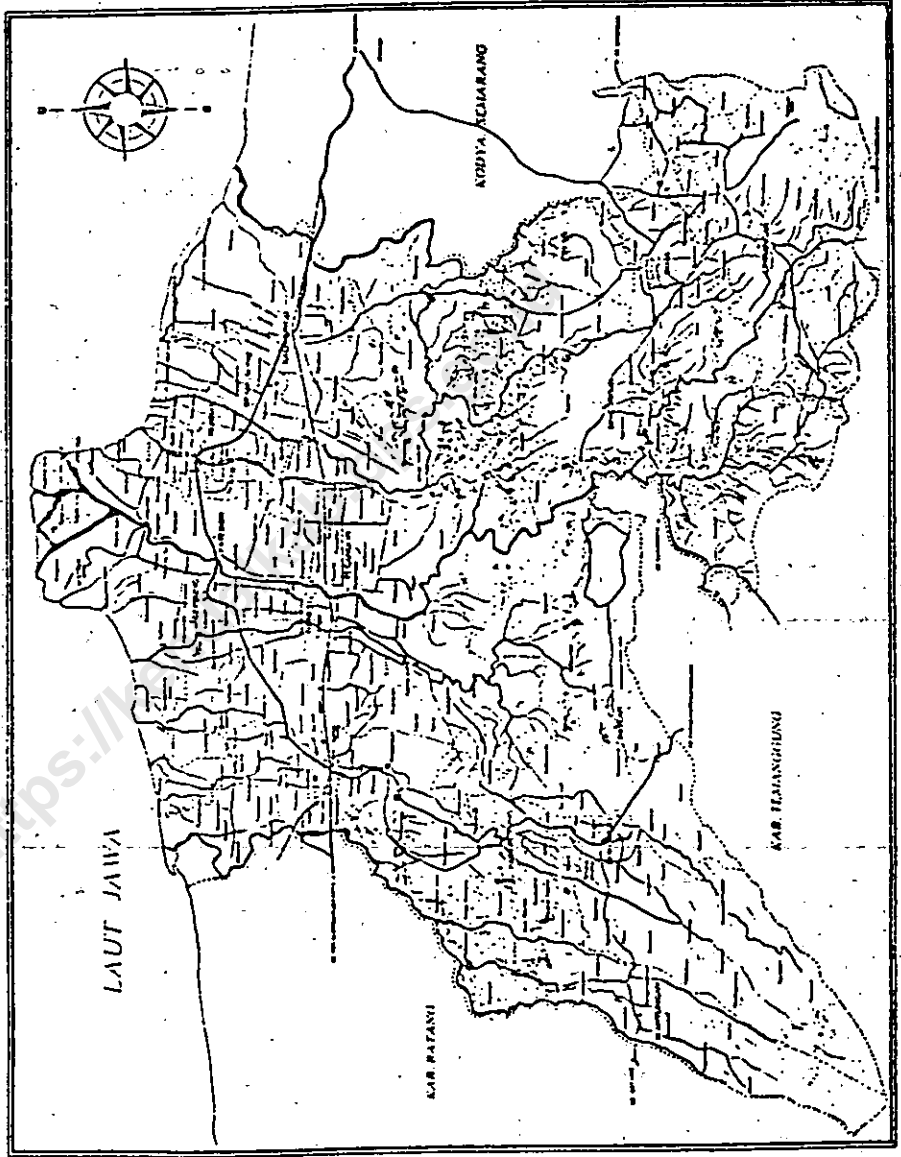
Akhirnya semoga buku ini bermanfaat dan berguna bagi semua pihak yang memerlukan.-

Sukorejo, 20 Mei 1995.-

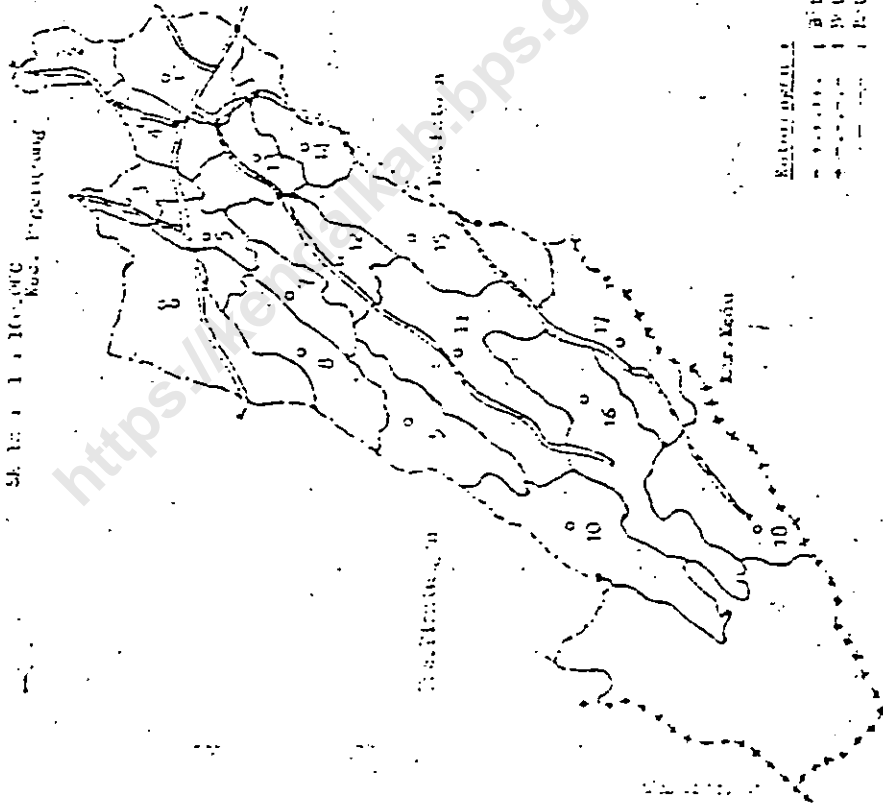
Mantri Statistik
Kecamatan Sukorejo.


Marwoto.-
NIP. 340004440.-

KABUPATEN KENDAL



Sk. No. 1110.000
Kas. Propinsi



Kabupaten

1. Babatjo
2. Kalligjer
3. Tappilgimano
4. Kalamon
5. Salakien
6. Kadalwano
7. Dzagjiti
8. Puren
9. P. Jeloro
10. Gattigimang
11. Tamarajo
12. Buljocri
13. Triauljo
14. Kalljaka
15. Panton
16. Bihakloun
17. Kalligjeri
18. Yurubani

Kabupaten

- - - - -
- - - - -
- - - - -
- - - - -

Tabel : 1.1

GEOGRAFIS

1. Kecamatan Sukorejo terletak di :
 - a. Wilayah Pembantu Bupati : Selokaton.
 - b. Kabupaten Dati II : Kendal.
 - c. Propinsi Dati I : Jawa Tengah.
2. Batas Wilayah :
 - a. Sebelah Utara : Kec. Pageruyung.
 - b. Sebelah Timur : Kec. Patean.
 - c. Sebelah Selatan : Kab. Temanggung.
 - d. Sebelah Barat : Kec. Platungan.
3. Jarak dari Kecamatan Sukorejo ke beberapa Kota seperti :
 - a. Kecamatan Pageruyung : 6 Km.
 - b. Kecamatan Patean : 6 Km.
 - c. Kecamatan Platungan : 10 Km.
 - d. Kecamatan Weleri : 18 Km.
 - e. Pembantu Bupati : 0 Km.
 - f. Kabupaten Dati II Kendal : 36 Km.
 - g. Propinsi Dati I Jawa Tengah-
di Semarang : 64 Km.
4. Ketinggian tanah dari permukaan Laut : 548 m.

Tabel : 1.2

Jarak Ibu Kota Kecamatan Sukorejo
ke berbagai desa dalam Wilayah -
Kecamatan Sukorejo.

D e s a		: + Km (0,0)
1	:	2
1. Gentinggunung	:	12,0
2. Bringincari	:	15,0
3. Purwosari	:	22,0
4. Ngargosari	:	16,0
5. Pesaren	:	5,0
6. Tamansrejo	:	6,0
7. Harjodowo	:	9,0
8. P e r o n	:	5,0
9. Damarjati	:	4,0
10. Mulyosari	:	3,5
11. Kalipatis	:	2,0
12. Trimulyo	:	2,0
13. Selokaton	:	3,0
14. Ngadiwarno	:	4,0
15. Tampingwinarno	:	4,0
16. Kebumen	:	1,0
17. Sukorejo	:	0,0
18. Kalibogor	:	3,0

Tabel : 1.3

Ketinggian Tanah dari permukaan air Laut
diperinci per Desa , Kecamatan Sukorejo

Tahun : 1993.

Desa	Tinggi - tanah (M)
1	2
1. Gentinglung	946.
2. Bringsari	1140.
3. Purwasari	1160.
4. Ngargosari	1082.
5. Pesaren	770.
6. Samanrejo	933.
7. Marjodowo	733.
8. Peron	731.
9. Damarjati	686.
10. Mulyosari	663.
11. Kalipakic	596.
12. Trimulye	600.
13. Selolmtan	577.
14. Ngadinarno	630.
15. Tampinginararno	573.
16. Naburen	546.
17. Sukorejo	548.
18. Kaliboger	520.

Sumber Data : Dinas Pengairan Ranting.

Tabel : 1.4

Luas Wilayah Kecamatan Sukorejo
dirinci menurut per Desa
Tahun : 1993.

Desa	Luas (Ha2)	Prosentase
1	2	3
1. Gentingsung	11,12	14,63
2. Branginsari	7,80	10,39
3. Purwodani	5,88	7,47
4. Ngargosari	4,33	5,70
5. Kesuren	6,95	7,96
6. Tamarejo	5,99	7,88
7. Mangodowo	3,31	4,35
8. Peron	4,82	6,34
9. Damarjati	2,44	3,21
10. Halvosari	3,14	4,13
11. Halipanis	1,86	2,45
12. Trimulyo	2,63	3,53
13. Selokaton	2,01	2,64
14. Ngadiwarno	4,87	6,41
15. Tamingswarno	2,90	3,82
16. Kobumen	2,02	2,66
17. Sukorejo.	2,93	3,92
18. Halibogor	1,91	2,51
Jumlah	76,01	100,00

Sumber data : Kantor Kecamatan Sukorejo.

Tabel : 1.5

Luas Wilayah Kecamatan Sukorejo
diperinci per- Desa

Desa	Luas (0,000) Ha.
1	2
1. Gentinggunung	1.111,575
2. Bringinsari	790,180
3. Purwosari	567,625
4. Ngargosari	432,581
5. Pesaren	604,846
6. Tamarejo	599,125
7. Harjodowo	330,908
8. Peron	431,635
9. Damarjati	244,098
10. Mulyosari	314,225
11. Kalipatis	136,493
12. Trimulyo	268,524
13. Selokaton	200,750
14. Ngadiwarno	436,534
15. Tampingwarno	239,918
16. Kebumen	202,024
17. Sukorejo	298,543
18. Kalibogor	191,276
Jumlah	7.600,917

Sumber data : Kantor Kecamatan Sukorejo.

Tabel : 1.6

Luas Wilayah diperinci menurut
penggunaan tanah di Kecamatan Sukorejo
Tahun : 1993.-

Menurut Penggunaan Tanah		Luas
		(0,000) Ha
1. Tanah Sawah	:	
a. Irigasi teknis	:	173,000
b. Irigasi $\frac{1}{2}$ teknis	:	191,000
c. Irigasi Pedesaan	:	1.266,000
d. Irigasi Tadah hujan	:	11,000
2. Tanah kering	:	
a. Tegalan / Kebun	:	3.903,780
b. Pekarangan	:	558,353
c. Padang gembala	:	-
d. Tambak	:	-
e. Rawa	:	-
3. Perkebunan Negara / Swasta	:	305,018
4. Hutan Negara	:	993,125
5. Lain-lain (Sungai, Jalan, Kuburan)	:	199,641
Jumlah		7.600,917

Sumber data : Kantor Kecamatan Sukorejo.

Tabel : 1.7

Luas tanah sawah menurut jenis
penggunaan di Kecamatan Sukorejo
Tahun : 1993.-

D e s a	Luas (0,000) Ha		
	1 X	2 X	Jumlah
1.	2.	3.	4.
1. Gentingsawang	-	-	-
2. Eringinsari	-	-	-
3. Purwosari	-	-	-
4. Ngargosari	-	-	-
5. Pesaren	80,000	-	80,000
6. Tamanrejo	130,000	-	130,000
7. Harjodowo	83,000	-	83,000
8. Peron	86,000	-	86,000
9. Damarjati	117,000	10,000	127,000
10. Kulycsari	174,000	5,000	179,000
11. Kalipakis	119,000	-	119,000
12. Trimulyo	162,000	10,000	172,000
13. Selokaten	88,000	10,000	98,000
14. Ngadiwarno	238,000	5,000	243,000
15. Tampingwirarno	96,000	-	96,000
16. Kebumen	96,000	-	96,000
19. Sukorejo	98,000	-	98,000
18. Kalibogor	92,000	-	92,000
Jumlah	1.601,000	40,000	1.641,000

Sumber data : Kantor Kecamatan Sukorejo .

Tabel : 1.8

Luas Tanah kering menurut jenisnya
di Kecamatan Sukorejo
Tahun : 1993-

D e s a	Tegalari/Kebun 0,000 Ha	Pekarangan 0,000 Ha
1.	2.	3.
1. Continggumung	593, 125	21, 250
2. Eringinsari	655, 305	26, 250
3. Purwosari	250, 000	24, 375
4. Ngargosari	390, 081	16, 250
5. Pesaren	303, 821	12, 500
6. Tamarrejo	432, 750	29, 375
7. Earjodowo	178, 158	18, 750
8. Peron	228, 310	19, 375
9. Damarjati	90, 458	18, 750
10. Mulyosari	89, 750	21, 875
11. Kalipakis	47, 817	9, 375
12. Trimulyo	65, 274	16, 250
13. Selokaton	77,500	21, 250
14. Ngadiwarno	178, 909	58, 750
15. Tampingwinarno	91, 650	18, 750
16. Keburen	70, 624	88, 400
17. Sukorejo	74, 095	122, 453
18. Kalibogor	76, 153	14, 375
Jumlah	3.903, 780	558, 353

Sumber data : Kantor Kecamatan Sukorejo.

Tabel : 1.8

lanjutan

D e s a	Luas (0,000) Ha		
	Tambak	Perkebunan	Hutan
1.	4.	5.	6.
1. Gentinggumung	-	-	462,500
2. Eringinsari	-	40,000	65,625
3. Purwosari	-	-	281,250
4. Ngargosari	-	25,000	-
5. Pesaren	-	160,000	-
6. Tamanrejo	-	-	-
7. Harjodowo	-	-	-
8. Peron	-	-	143,750
9. Damarjati	-	-	-
10. Mulyosari	-	-	-
11. Kalipakis	-	-	38,125
12. Trimulyo	-	-	-
13. Seloketon	-	-	-
14. Ngadiwono	-	-	1,375
15. Tampingwinamo	-	80,018	-
16. Kebun	-	-	-
17. Sukorejo	-	-	-
18. Kalibogor	-	-	-
Jumlah	-	305,018	993,125

Sumber data : Kantor Kecamatan Sukorejo .

Tabel 1.8
Lanjutan

D e s a	Luas : 0,000 Ha	
	Lain-lain	Jumlah
1.	7.	8.
1. Gentingsunung	34, 700	1.111,575
2. Bringinsari	3, 000	790,180
3. Purwosari	2, 000	567,625
4. Ngargosari	1, 250	432,581
5. Pesaren	10, 400	604,846
6. Tamanrejo	7, 000	559,125
7. Harjodowo	51, 000	330,908
8. Peron	4, 250	481,685
9. Damarjati	7, 890	244,098
10. Mulyosari	23, 600	314,225
11. Kalipakis	10, 301	186,493
12. Trimulyo	15, 000	268,524
13. Selokaton	4, 000	200,750
14. Ngadiwarno	4, 000	486,534
15. Tampingwinarno	3, 500	289,918
16. Kebumen	5, 000	202,024
17. Sukorejo	4, 000	298,548
18. Kalibogor	8, 750	191,278
Jumlah	199, 641	7.600,917

Sumber data : Kantor Kecamatan Sukorejo .

Tabel : 1.9

Banyaknya hari hujan
Kecamatan Sukorejo
Tahun : 1991-1993.

Bulan	1991.	1992.	1993.
1.	2.	3.	4.
1. Januari.	22	24	22
2. Pebruari.	25	21	24
3. Maret.	16	28	26
4. Apriel.	26	26	23
5. Mei.	11	20	15
6. Juni.	2	11	12
7. Juli.	-	5	-
8. Agustus.	1	9	10
9. September.	-	12	10
10. Oktober.	4	25	6
11. Nopember.	23	22	16
12. Desember.	26	24	22
Jumlah.	156	227	186
Rata-rata.	13	19	16

Sumber data : Dinas Pengairan Ranting.-

Tabel : 1.10

Banyaknya Curah hujan Kecamatan
Sukorejo tahun : 1991-1993.

=====						
B u l a n	!	1991.	!	1992.	!	1993.

1.	!	2.	!	3.	!	4.

1. Januari.	!	897	!	385	!	961
2. Pebruari.	!	565	!	316	!	715
3. Maret.	!	217	!	836	!	605
4. Apriel.	!	570	!	422	!	344
5. M e i.	!	93	!	255	!	232.
6. J u n i.	!	9	!	94	!	234
7. J u l i.	!	-	!	128	!	-
8. Agustus.	!	6	!	197	!	109
9. September.	!	-	!	244	!	66.
10. Oktober.	!	23	!	351	!	45
11. Nopember.	!	379	!	362	!	242
12. Desember.	!	348	!	394	!	248

J u m l a h!		3107	!	3984	!	3791

Rata-rata.	!	259	!	332	!	316.
=====						

Keterangan : Dalam MM.-

Sumber data: Dinas Pengairan Renting.-

Tabel 1.11

Aliran Sungai yang mengoncori sawah
di berbagai Desa dalam wilayah -
Kecamatan Sukorejo
Tahun : 1993.-
(Dalam Ha)

D e s a	S. Damar	S. Terong
1.	2	3
1. Gentingsung	-	-
2. Bringinsari	-	-
3. Purwosari	-	-
4. Ngargosari	-	-
5. Pesaren	-	-
6. Tamarejo	24	-
7. Harjodowo	40	33
8. Peron	67	12
9. Damarjati	134	-
10. Mulyosari	-	-
11. Kalipakis	-	-
12. Trimulyo	-	-
13. Selokaton	101	-
14. Ngadiwarno	58	98
15. Tampingwinarno	45	-
16. Kebumen	-	-
17. Sukorejo	-	-
18. Kalibogor	-	-
Jumlah	469	143,

Sumber data : Dinas Pengairan Ranting

Tabel : 1.11
Lanjutan

D e s a	S. Bang	S. Blitar
1.	4.	5.
1. Gentinggunung	-	-
2. Bringinsari	-	-
3. Purwosari	-	-
4. Ngargosari	-	-
5. Pesaren	-	36
6. Tapanrejo	-	99
7. Harjodowo	-	-
8. Peron	-	-
9. Damarjati	24	-
10. Mulyosari	45	100
11. Kalipakis	-	75
12. Trimulyo	-	236
13. Selokaton	-	-
14. Ngediwarno	-	-
15. Tampingwinarno	20	-
16. Kebumen	-	37
17. Sukorejo	-	37
18. Kalibogor	63	-
Jumlah	152	620

Sumber data : Dinas Pengairan Ranting .

Tabel : 2.1

Banyanya Balai Desa dan Kantor Desa
Kecamatan Sukorejo
Tahun : 1993

D e s a	Balai Desa		Kantor Desa	
	1.	2.	1	3.
1. Gentingsung		1		1
2. Bringinsari		1		1
3. Purvosari		1		1
4. Ngargosari		1		1
5. Pesaren		1		1
6. Tamanrejo		1		1
7. Harjodowo		1		1
8. Perca		1		1
9. Damarjati		1		1
10. Mulyosari		1		1
11. Kalipadis		1		1
12. Trimulyo		1		1
13. Selokaten		1		1
14. Ngediwarno		1		1
15. Tampingwinarno		1		1
16. Kebumen		1		1
17. Sukorejo		1		1
18. Kalibogor		1		1
Jumlah		18		18

Sumber data : Kantor Kecamatan Sukorejo

Tabel : 2.2

Banyaknya Dusun, Rukun Warga, Rukun -
Tangga ; Kecamatan Sukorejo
Tahun 1993.-

Desa	Dusun	RW	RT
1	2	3	4
1. Continggunung	5	5	17
2. Bringinsari	6	6	26
3. Purwasari	4	4	20
4. Ngargosari	3	3	20
5. Pesaren	6	5	22
6. Wamurjo	6	8	23
7. Marjodowo	3	3	22
8. Peron	4	4	11
9. Damarjati	3	3	14
10. Mulyosari	4	6	24
11. Kalipakis	3	6	24
12. Trimulyo	7	7	18
13. Selokaton	2	2	11
14. Ngadiwarno	5	5	20
15. Sampingwinarno	6	3	12
16. Kebumen	4	4	28
17. Sukorejo	13	9	53
18. Kalibogor	2	3	13
Jumlah	86	83	365

Sumber data : Desa - desa.

Tabel : 2.3

Jumlah Klasifikasi Desa Swadaya, Swakarya
dan Swasembada di Kecamatan Sukorejo
Tahun : 1992 - 1993

Desa	: Swadaya	: Swakarya	: Swasembada
1	: 2	: 3	: 4
1. Gentingsunung	.	.	1
2. Bringsisuri	.	.	1
3. Purwasari	.	.	1
4. Ngargosari	.	.	1
5. Posaren	.	.	1
6. Tamanrejo	.	.	1
7. Harjodowo	.	.	1
8. Peron	.	.	1
9. Damarjati	.	.	1
10. Mulyosari	.	.	1
11. Kalipakis	.	.	1
12. Trimulyo	.	.	1
13. Selokaton	.	.	1
14. Ngadiwarno	.	.	1
15. Tampingwinarno	.	.	1
16. Kebunen	.	.	1
17. Sukorejo	.	.	1
18. Kalibogor	.	.	1
Jumlah	1992/1993	.	18
	1991/1992	.	18
	1990/1991	.	18

Sumber data : Kantor Kecamatan Sukorejo.

Tabel : 2.4

Jumlah Klasifikasi LSD berkembang menurut
Kategori di Kecamatan Sukorejo
Tahun : 1992 / 1993

D e s a	Berkembang	
	Kategori II	Kategori III
1	2	3
1. Gentingjunag	.	1
2. Bringinsari	.	1
3. Purwodari	.	1
4. Ngargosari	.	1
5. Pesaren	.	1
6. Tamanrejo	.	1
7. Harjodowo	.	1
8. Peron	.	1
9. Damarjati	.	1
10. Mulyosari	.	1
11. Kalipakis	.	1
12. Trimulyo	.	1
13. Selolaton	.	1
14. Ngadiwarno	.	1
15. Hampingwarno	.	1
16. Lebunen	.	1
17. Sukorejo	.	1
18. Kalibogor	.	1
Jumlah 1992 / 1993	.	18
1991 / 1992	.	18
1990 / 1991	.	18

Sumber data : Kantor Kecamatan Sukorejo.

Tabel : 2.5

Banyaknya Perangkat Desa
Kecamatan Sukorejo
Tahun : 1993.-

D e s a	Kades	Sek Dos	Kadus			
1.	1	2.	1	3.	1	4.
1. Centinggunung	1			1		4
2. Bringinsari	1			1		5
3. Furwosari	1			1		4
4. Ngargosari	1			1		3
5. Pesaren	1			1		4
6. Tamanrejo	1			1		6
7. Earjodowo	1			1		3
8. Peron	1			1		4
9. Danarjati	1			1		3
10. Mulyosari	1			1		4
11. Kalipakis	1			1		3
12. Trimulyo	1			1		7
13. Selokaton	1			1		1
14. Ngadiwarno	1			1		4
15. Tampingwinarno	1			1		3
16. Keburon	1			1		3
17. Sukorejo	1			1		6
18. Kalibogor	1			1		2
Jumlah	18			18		69

Sumber data : Kantor Kecamatan Sukorejo .

Tabel : 2.5.

 Lanjutan

D e s a	Kepala Urusan		
	Pemert	Pembangunan	Kesra
1.	5.	6.	7.
1. Gentinggunung	1	1	1
2. Bringinsari	1	1	1
3. Purwosari	1	1	1
4. Ngargosari	1	1	1
5. Pesaren	1	1	1
6. Tamanrejo	1	1	1
7. Harjodowo	1	1	1
8. Peron	1	1	1
9. Damarjati	1	1	1
10. Mulyosari	1	1	1
11. Kalipakis	1	1	1
12. Triulyo	1	1	1
13. Selokaton	1	1	1
14. Ngadiwarno	1	1	1
15. Tampingwinarno	1	1	1
16. Kebumen	1	1	1
17. Sukorejo	1	1	1
18. Kalibogor	1	1	1
Jumlah	18	18	18

Sumber data : Kantor Kecamatan Sukorejo .

Tabel : 2.5

Lanjutan

D e s a	Kepala Urusan			Jumlah
	Kou	Umum	Pembantu	
1.	8.	9.	10.	11.
1. Gentinggumung	1	1	2	13
2. Eringinsari	1	1	9	21
3. Purvosari	1	1	5	16
4. Ngargosari	1	1	2	12
5. Pesaren	1	1	3	14
6. Tamarejo	1	1	2	15
7. Harjodowo	1	1	2	12
8. Peron	1	1	2	13
9. Damarjati	1	1	3	13
10. Mulyosari	1	1	4	15
11. Kalipakis	1	1	-	10
12. Trimulyo	1	1	3	17
13. Selokaton	1	1	-	8
14. Ngadiwarno	1	1	5	16
15. Tampingwinarno	1	1	-	10
16. Kebun	1	1	-	10
17. Sukorejo	1	1	1	14
18. Kalibogor	1	1	-	9
Jumlah	18	18	43	238

Sumber data : Kantor Kecamatan Sukorejo .

Tabel : 2.6

Peringkat Desa Pelopor P-4 diperinci
per desa Kecamatan Sukorejo
Tahun : 1993.-

D o s a	Peringkat		
	Pratana	Madya	Utama
1.	2.	3.	4.
1. Centinggunung	-	1	-
2. Bringinsari	-	1	-
3. Purwosari	-	1	-
4. Ngargosari	-	1	-
5. Pesaren	-	1	-
6. Tamanrejo	-	1	-
7. Harjodowo	-	1	-
8. Peron	-	1	-
9. Demarjati	-	1	-
10. Mulyosari	-	1	-
11. Kalipakis	-	1	-
12. Trimulyo	-	1	-
13. Selokaton	-	-	1
14. Ngadiwarno	-	1	-
15. Tampingwinarno	-	1	-
16. Kebumen	-	1	-
17. Sukorejo	-	-	1
18. Kalibogor	-	1	-
Jumlah	-	16	2

Sumber data : Jupen Kecamatan Sukorejo.

Tabel : 2.7

Banyaknya Kadar Pancasila diperinci
per desa Kecamatan Sukorejo
Tahun : 1993.-

D e s a		J u m l a h
1.	1	2.
1. Centinggunung		17
2. Bringinsari		22
3. Purwosari		19
4. Ngargosari		21
5. Pesaren		24
6. Tamanrejo		19
7. Harjodowo		18
8. Peron		19
9. Damarjati		22
10. Mulyosari		23
11. Kalipakis		17
12. Trimulyo		19
13. Selokaton		27
14. Ngadiwarno		20
15. Tampingwinarno		25
16. Kebumen		19
17. Sukorejo		32
18. Kalibogor		19
Jumlah		382

Sumber data : Jupen Kecamatan Sukorejo.

Label : 2.8

Banyaknya Kelompok Belajar Permainan
Simulasi P-4 diperinci per Desa
Kecamatan Sukorejo
Tahun : 1993.-

Desa	Jumlah
1	2
1. Centinggunung	20
2. Bringinsari	20
3. Pawosari	20
4. Ngargocari	20
5. Pesaren	20
6. Tumanrejo	20
7. Harjodowo	20
8. P e r o n	20
9. Damarjati	20
10. Mulyosari	20
11. Kalipakis	20
12. Trimulyo	20
13. Selokaton	22
14. Ngadiwarno	20
15. Tampingwinarno	20
16. Kebusen	20
17. Sukorejo	52
18. Kalibogor	20
Jumlah	394

Sumber data : Juper Kecamatan Sukorejo.

Tabel : 2.9

Banyaknya Fasilitator terperinci
per Desa Kecamatan Sukorejo
Tahun : 1993.-

Desa	Jumlah
1	2
1. Genting Gumung	13
2. Bringinsari	13
3. Purwosari	13
4. Ngargosari	13
5. Pesaren	13
6. Wamanrejo	21
7. Harjodowo	13
8. Peron	13
9. Damarjati	13
10. Kaligesari	13
11. Kalipakis	13
12. Trimulyo	13
13. Selokaton	41
14. Ngadiwarno	22
15. Tampingwinarno	20
16. Kebunen	20
17. Sukorejo	52
18. Kalibogor	23
Jumlah	397

Sumber data : Jipen Kecamatan Sukorejo.

Label : 2.10

Pelaksanaan Penataran P-4 Pola 25 Jan
Kecamatan Sukorejo
Tahun : 1992-1993.-

D e s a	Banyaknya Peserta					
	1993.			1992.		
	LK	PR	JEL	LK	PR	JEL
1	2	3	4	5	6	7
1. Gentinggunung	.	.	.	100	51	151
2. Bringinsari
3. Purwasari	.	.	.	86	72	158
4. Ngargosari
5. Pesaren
6. Tamanrejo
7. Harjodowo	.	.	.	79	56	135
8. Peron
9. Damarjati
10. Mulyosari	3	235	238	.	.	.
11. Kalipakis	76	52	128	.	.	.
12. Trimulyo	.	.	.	88	34	122
13. Selokaton
14. Ngadiwarno
15. Tampingwarno
16. Kebumen
17. Sukorejo
18. Kalibogor	57	56	113	.	.	.
J u m l a h	136	343	479	353	213	566

Data : Jupen Kecamatan Sukorejo.

babol : 2.11

Banyaknya Pegawai diperinci menurut
Instansi dan Golongan
Kecamatan Sukorejo
Tahun 1993.-

Instansi	Golongan				Jumlah
	I	II	III	IV	
1.	2.	3.	4.	5.	6.
1. Pembantu Bupati	6	5	4	-	15
2. Kantor Kecamatan	6	16	1	-	23
3. Koramil	4	2	-	-	6
4. Polsek	11	8	1	-	20
5. Jupan	-	2	1	-	3
6. Statistik	-	1	-	-	1
7. Pengairan	3	7	-	-	10
8. Peternakan	-	2	-	-	2
9. P U I T	6	17	-	-	23
10. D P U	4	2	-	-	6
11. B P P	-	9	2	-	11
12. Dipertan	-	1	-	-	1
13. B P I	-	5	2	-	7
14. Pelayanan	3	4	1	-	8
15. R P E	1	1	-	-	2
16. Pasar	7	2	-	-	9
17. Terminal	13	3	-	-	16
18. K U D	-	1	-	-	1
19. Perikanan	-	1	-	-	1
20. Disbr.	-	1	-	-	1

21. Telkom

Tabel : 2.11
 Lanjutan

Instansi	Golongan				Jumlah
	I	II	III	IV	
1.	2.	3.	4.	5.	6.
21. Telkom	1	5	-	-	6
22. Pos dan Giro	2	1	-	-	3
23. K U A	4	3	1	-	8
24. Lirpendais	-	1	2	-	3
25. P L K B	-	9	-	-	9
26. Sosial	-	1	-	-	1
27. Panknaryas	15	23	4	-	42
28. Depdikbud	4	2	6	-	12
29. P dan K	2	3	2	-	7
30. Penghijauan	-	1	1	-	2
31.					
32.					
33.					
34.					
35.					
Jumlah	92	139	28	-	259

Sumber data : Statistik Kecamatan Sukorejo.

Tabel : 3.1

Jumlah Penduduk diperinci per desa
Kecamatan Sukorejo.
Tahun: 1991-1993

D e s a	1991	1992	1993
1.	2.	3.	4.
1. Gendinggunung.	2569	2590	2629
2. Bringinsari.	3659	3667	3664
3. Purwosari.	2326	2318	2337
4. Ngargosari.	1677	1687	1702
5. Pesaren.	1777	1767	1719
6. Tamanrejo.	3722	3721	3735
7. Harjodowo.	1952	1954	1943
8. P e r o n.	2134	2149	2173
9. Damarjati.	1774	1778	1787
10. Mulyosari.	3442	3324	3298
11. Kalipakis.	1553	1577	1588
12. Trimulyo.	2675	2737	2747
13. Selokaton.	1684	1711	1715
14. Ngadiwarno.	3438	3511	3541
15. Tampingwinarno	1853	1868	1891
16. Kebumen.	3980	4000	3997
17. Sukorejo.	7697	7716	7749
18. Kalibogor.	1622	1643	1670
J u m l a h.	49535	49718	49885

Sumber data : Desa-desa.-

Tabel : 3.2

Banyaknya Rumah tangga dan Bangunan
Diperinci per desa
Kecamatan Sukorejo
Tahun : 1993.-

D e s a			R u m a h t a n g g a			B a n g u n a n .		
1.	!	2.	!	3.				
1. Gentinggunung.	!	452	!	439				
2. Bringinsari.	!	736	!	721				
3. Purwosari.	!	485	!	463				
4. Ngargosari.	!	358	!	342				
5. Pesaren.	!	375	!	328				
6. Tamanrejo.	!	765	!	747				
7. Harjodowo.	!	414	!	402				
8. P e r o n .	!	463	!	446				
9. Damarjati.	!	376	!	359				
10. Mulyosari.	!	598	!	573				
11. Kalipakis.	!	334	!	321				
12. Trimulyo.	!	544	!	529				
13. Selokaton.	!	366	!	346				
14. Ngadiwarno.	!	762	!	671				
15. Tampingwinarno.	!	414	!	398				
16. Kebumen.	!	718	!	698				
17. Sukorejo.	!	1634	!	1599				
18. Kalibogor.	!	360	!	351				
J u m l a h :			!	10154.	!	9733.		

Sumber data : Desa-desa.-

Tabel : 3.3

Penduduk menurut kelompok umur dan jenis kelamin Kecamatan Sukorejo Tahun : 1993.

Kelompok Umur		Laki-laki	Perempuan	Jumlah.
1.	2.	3.	4.	
1.	0 - 4	3220	3429	6649
2.	5 - 9	2845	2935	5780
3.	10 - 14	2866	2966	5832
4.	15 - 19	2558	2420	4978
5.	20 - 24	2155	2347	4502
6.	25 - 29	1964	2375	4339
7.	30 - 39	3325	3495	6820
8.	40 - 49	2455	2305	4760
9.	50 - 59	1491	1579	3070
10.	60+	1515	1640	3155
Jumlah.		24394	25491	49885.

Sumber data : Desa-desa.-

Tabel : 3.4

Jumlah Penduduk diperinci menurut
Laki-laki dan Perempuan
Kecamatan Sukorejo
Tahun - 1993.-

D e s a .	! Laki-laki !	! Perempuan !	! Jumlah .
1.	2.	3.	4.
1. Gentinggunung.	1273	1356	2629.
2. Bringinsari.	1818	1846	3664.
3. Purwosari.	1157	1180	2337.
4. Ngargosari.	805	897	1702.
5. Pesaren.	857	862	1719.
6. Tamanrejo.	1855	1880	3735.
7. Harjodowo.	941	1002	1943.
8. P e r o n.	1114	1059	2173.
9. Damarjati.	899	888	1787.
10. Mulyosari.	1634	1664	3298.
11. Kalipakis.	772	816	1588.
12. Trimulyo.	1335	1412	2747.
13. Selokston.	848	867	1715.
14. Ngadiwarno.	1762	1779	3541.
15. Tampingwinarno.	936	955	1891.
16. Kebumen.	1857	2140	3997.
17. Sukorejo.	3705	4044	7749.
18. Kalibogor.	826	844	1670.
J u m l a h .	24394	25491	49885.
1992	24262	25456	49718.
1991	24103	25432	49535.

Sumber data : Desa-desa.-

Tabel : 3.5

Jumlah penduduk Dewasa dan Anak-anak
Diperinci per desa Kecamatan Sukorejo
Tahun - 1993.

D e s a.-	Dewasa.		Anak-anak		Jumlah
	Lk	Pr	Lk	Pr	
1.	2.	3.	4.	5.	6.
1. Gentinggunung.	780	823	493	533	2629
2. Bringinsari.	1187	1218	631	628	3664
3. Purwosari.	844	886	313	294	2337
4. Ngargosari.	456	522	349	375	1702
5. Pearen.	693	714	164	148	1729
6. Tamanrejo.	1168	956	687	924	3835
7. Harjodowo.	620	630	321	372	1943
8. P e r o n.	735	719	379	340	2173
9. Damarjati.	498	485	401	403	1787
10. Mulyosari.	898	796	736	868	3298
11. Kalipakis.	403	547	269	269	1588
12. Trimulyo.	798	869	537	543	2747
13. Selokaton.	549	541	299	326	1715
14. Ngadiwarno.	1108	1121	654	658	3541
15. Tempingwinarno.	654	665	282	290	1891
16. Kebumen.	1132	1481	725	659	3997
17. Sukorejo.	2458	2689	1247	1355	7749
18. Kalibogor.	482	499	344	355	1670
J u m l a h :	115463	116161	8931	9330	49885
1992.	115461	116128	8801	9328	49718
1991.	115491	116324	8612	9108	49535

Sumber data : Desa-desa.-

Tabel : 3.6

Kepadatan Penduduk diperinci per desa
Kecamatan Sukorejo
Tahun - 1993.

D e s a	Jumlah Penduduk	Luas (Km ²)	Kepadatan orang/km ²
1.	2.	3.	4.
1. Gendinggunung.	2629	11,12	236
2. Bringinsari.	9664	7,90	464
3. Purvosari.	2337	5,68	411
4. Ngergosari.	1702	4,33	393
5. Pesaren.	1719	6,05	284
6. Tamanrejo.	3735	5,93	624
7. Harjodowo.	1943	3,31	587
8. P e r o n.	2173	4,82	451
9. Damarjati.	1787	2,44	732
10. Mulyosari.	3293	3,14	1050
11. Kalipakis.	1588	1,86	854
12. Trimulyo.	2747	2,63	1025
13. Selokaton.	1715	2,01	853
14. Ngadiwarno.	3541	4,68	729
15. Tampingwinarno.	1891	2,90	652
16. Kebumen.	3997	2,02	1979
17. Sukorejo.	7749	2,99	2593
18. Kalibogor.	1670	1,91	874
J u m l a h.	49885	76,01	656
1992.	49718	76,01	654

Sumber data : Statistik Kecamatan Sukorejo.-

Tabel : 3.7

Jumlah Penduduk laki-laki per 1000 perempuan
(Sex-ratio) diperinci per desa, Kéc Sukorejo
Tahun - 1993.-

D e s a.	! Laki-laki !	! Perempuan !	! Sex-ratio
1.	2.	3.	4.
1. Gentinggunung.	1273	1356	939
2. Bringinsari.	1818	1846	985
3. Purwosari.	1157	1180	981
4. Ngargosari.	805	897	897
5. Pesaren.	857	862	994
6. Tamanrejo.	1855	1880	987
7. Harjodowo.	941	1002	939
8. P e r o n.	1114	1059	1052
9. Damarjati.	899	888	1012
10. Mulyosari.	1634	1664	982
11. Kalipekis.	772	816	946
12. Trimulyo.	1339	1412	945
13. Selokaton.	848	867	978
14. Ngadiwarno.	1762	1779	990
15. Tampingwinarno.	936	955	980
16. Kebumen.	1857	2140	868
17. Sukorejo.	3705	4044	916
18. Kalibogor.	826	844	979
J u m l a h :	24394	25491	957
+1992.	24262	25456	953
1991.	24103	25432	948

Sumber data : Statistik Kecamatan Sukorejo.-

Tabel : 3.8

Banyaknya Penduduk WNI Keturunan
Dewasa dan anak-anak diperinci
per desa Kecamatan Sukorejo.
Tahun. - 1993.-

D e s a.	WNI Keturunan.		Jumlah
	Dewasa	Anak-anak	
1.	2.	3.	4.
1. Gendinggunung.	-	-	-
2. Bringinsari.	-	-	-
3. Purwosari.	-	-	-
4. Ngargosari.	-	-	-
5. Pesaren.	-	-	-
6. Tamanrejo.	-	-	-
7. Harjodowo.	-	-	-
8. P e r o n.	-	-	-
9. Damarjati.	-	-	-
10. Mulyosari.	-	-	-
11. Kalipskis.	-	-	-
12. Trimulyo.	-	-	-
13. Selokaton.	-	-	-
14. Ngadiwarno.	1.	1.	2.
15. Tampingwinarno.	-	-	-
16. Kebumen.	6.	3.	9.
17. Sukorejo.	349.	36.	385.
18. Kalibogor.	2.	3.	5.
J u m l a h :	358.	43.	401.
1992.	365.	46.	411.

Sumber data : Desa-desa.-

Tabel : 3.9

Banyaknya Penduduk WNA Dewasa dan Anak-anak diperinci per desa Kecamatan Sukorejo Tahun : 1993

D e s a	W N A		Jumlah
	Dewasa	Anak-anak	
1.	2.	3.	4.
1. Centingagung	•	•	•
2. Eringinsari	•	•	•
3. Purwosari	•	•	•
4. Ngargosari	•	•	•
5. Pesaren	•	•	•
6. Tamanrejo	•	•	•
7. Harjodowo	•	•	•
8. Peron	•	•	•
9. Damarjati	•	•	•
10. Mulyosari	•	•	•
11. Kalipekis	•	•	•
12. Triulyo	•	•	•
13. Salokaton	•	•	•
14. Ngadiwarno	•	•	•
15. Tampingwinarno	•	•	•
16. Kebunen	6	•	6
17. Sukorejo	7	•	7
18. Kalibogor	•	•	•
Jumlah	13	•	13

Tabel : 3.10

Perkembangan Penduduk
Kecamatan Sukorejo
Tahun: 1980-1993.

T a h u n	Jumlah Penduduk	Perkembangan
1.	2.	3.
1980	42.304	-
1981	42.593	289
1982	42.970	377
1983	43.326	356
1984	44.104	778
1985	44.557	453
1986	45.919	1.362
1987	46.449	530
1988	47.044	595
1989	47.217	173
1990	48.764	1.547
1991	49.764	771
1992	49.718	183
1993	49.885	167

Sumber data : Statistik Kecamatan Sukorejo.

Tabel : 3.11

Banyaknya Kelahiran dan Kematian
Kecamatan Sukorejo
Tahun - 1993.

=====				
B u l a n ! Kelahiran ! Kematian.				
1.	!	2.	!	3.

1. Januari.	!	45	!	17
2. Februari.	!	47	!	10
3. Maret.	!	45	!	21
4. April.	!	42	!	21
5. M e i.	!	49	!	22
6. J u n i.	!	53	!	20
7. J u l i.	!	50	!	22
8. Agustus.	!	48	!	19
9. September.	!	50	!	15
10. Oktober.	!	45	!	15
11. Nopember.	!	26	!	15
12. Desember.	!	49	!	20

Jumlah.	!	549	!	217
=====				
1992.	!	559	!	291
=====				

Sumber data : Desa-desa.-

Tabel : 3.12.

Benyaknye Penduduk yang Datang dan
Pergi Kecamatan Sukorejo
Tahun - 1993.-

=====				
B u l a n . ! Datang ! Pergi !				
1.	!	2.	!	3.

1. Januari.	!	8	!	36
2. Pebruari.	!	5	!	-
3. Maret.	!	16	!	8
4. Apriel.	!	1	!	2
5. M e i.	!	15	!	117
6. J u n i.	!	16	!	32
7. J u l i.	!	25	!	40
8. Agustus.	!	24	!	39
9. September.	!	15	!	11
10. Oktober.	!	21	!	22
11. Nopember.	!	6	!	14
12. Desember.	!	24	!	20

Jumlah.	!	176	!	341
=====				
1992.	!	282	!	367
=====				

Sumber data : Desa-desa.-

Tabel : 3.13

Banyaknya Penduduk menurut Mata
Pencapaian berumur 10 tahun
Keatas, Kecamatan Sukorejo
Tahun - 1993

Mata Pencapaian	Jumlah.
1.	2.
1. Petani sendiri.	11.360
2. Buruh tani.	8.958
3. Nelayan.	-
4. Pengusaha.	195
5. Buruh industri.	781
6. Buruh bangunan.	624
7. Pedagang.	2.127
8. Pengangkutan.	158
9. Pegawai Negeri/ABRI.	740
10. Pensiunan.	212
11. Lain-lain.	498
Jumlah.	25.653

Sumber data : Desa-desa.-

Tabel : 3.14

Banyaknya Penduduk menurut Pendidikan
(bagi yang berumur 5 tahun keatas)
Kecamatan Sukorejo
Tahun - 1993.-

P e n d i d i k a n	J u m l a h
1.	2.
1. Tamat Akademi / P. T.	174
2. Tamat S M T A.	1.000
3. Tamat S M T P.	4.462
4. Tamat S D.	14.520
5. Tidak tamat S D.	9.617
6. Belum tamat S D.	8.487
7. Tidak sekolah.	4.976
J u m l a h :	43.236

Sumber data : Desa-desa.-

Tabel : 3.15

Banyaknya Rumah penduduk
Kecamatan Sukorejo
Tahun - 1993.

=====	
Jenis Dinding.	! Banyaknya.
1.	! 2.

1. Dinding dari batu/ gedung permanen.	793.
2. Dinding sebagian batu/semi permanen	1.002.
3. Dinding dari kayu atau papan.	7.246.
4. Dinding dari bambu atau lainnya.	692.

Jumlah :	9.733.
=====	
1992.	9.685.
=====	

Sumber data : Desa-desa.-

Tabel : 4.1

Banyaknya Sekolah, Murid dan Guru Negeri
Kecamatan Sukorejo
Tahun - 1993.-

=====				
Nama Sekolah	Banyaknya.			
	Sekolah	Murid	Guru.	
1.	2.	3.	4.	

S D .	37.	6254.	280.	
S M T P.	1.	961.	39.	
S M T A.	1.	537.	29.	
Akademi.	-	-	-	
Universitas.	-	-	-	

J u m l a h.	39.	7752.	348.	
=====				

Sumber data : Kantor Depdikbud
Kec. Sukorejo.-

Tabel : 4.2

Banyaknya Sekolah, Murid dan Guru Swasta
Kecamatan Sukorejo
Tahun - 1993.

Name Sekolah.	Benysknya.		
	Sekolah	Murid	Guru
1.	2.	3.	4.
T K.	26.	1134.	49.
S D.	2.	306.	11.
S M T P.	2.	325.	22.
S M T A.	1.	244.	21.
Akademi.	-	-	-
Universitas.	-	-	-
J u m l a h.	31.	2009.	103.

Sumber data : Kantor Depdikbud
Kec. Sukorejo.-

Tabel : 4.3

Banyaknya Sekolah, Murid, Guru Non P & K
Kecamatan Sukorejo
Tahun - 1993.-

Nama Sekolah.	Banyaknya.-			
	Sekolah	Murid	Guru	
1.	2.	3.	4.	
Setingkat SD.	11.	1560.	66.	
-"- SMTP.	3.	542.	43.	
-"- SMTA.	1.	132.	21.	
-"- AKDM.	-	-	-	
-"- Unvt.	-	-	-	
Jumlah.	15.	2234.	130.	

Sumber data : Statistik Kec.Sukorejo.-

Tabel : 4.4

Banyaknya Peserta ujian penghabisan
Sekolah Negeri dan Swasta
Kecamatan Sukorejo
Tahun - 1993.-

Nama Sekolah.	Peserta Ujian	Yang Lulus	Persentase.
1.	2.	3.	4.
S D.	798.	793.	99.37
S M T P.	353.	353.	100.00
S M T A.	245.	240.	97.96
Akademi.	-	-	-
Universitas.	-	-	-
J u m l a h.	1396.	1386.	99.28

Sumber data : Kantor Depdikbud
Kec. Sukorejo.-

Tabel : 4.5

BANYAKNYA Sarana Kesehatan, Dokter
Bidan, Tenaga medis dan Dukun bayi
Kecamatan Sukorejo
Tahun - 1993.

J e n i s .		Banyaknya.
1.	!	2.
1. Rumah sakit.	!	-
2. Puskesmas.	!	2
3. Puskesmas pembantu.	!	1
4. Klinik.	!	2
5. Kapasitas tempat tidur.	!	52
6. Dokter Umum.	!	5
7. Dokter Gigi.	!	1
8. B i d a n .	!	16
9. Asisten/Apotheker.	!	1
10. Dukun bayi.	!	36

Sumber data : Puskesmas Kec. Sukorejo.-

Tabel : 4.6

Benayknya Penduduk yang telah
mendapat Vaksinasi Kecamatan
Sukorejo, Tahun - 1993.-

=====		
Jenis Vaaksinasi.	!	Jumlah.

1.	!	2.

1. B C G.	!	955
2. D P T - I.	!	1.066
3. Campak.	!	1.310
4. T F T - I.	!	750
5. T F T - II.	!	661
6. Polio.	!	1.122
=====		

Sumber data : Puskesmas Kec.Sukorejo.-

Tabel : 4.7

Banyaknya Akseptor aktif Keluarga
berencana dirinci per desa
Kecamatan Sukorejo.
Tahun - 1993.

D e s a.	Kontrasepsi			
	I U D	P I L	Kondom	
1.	2.	3.	4.	
1. Gentinggunung.	34	193	-	
2. Bringinsari.	171	180	-	
3. Purwosari.	242	52	-	
4. Ngergosari.	172	16	-	
5. Pesaren.	144	14	-	
6. Tamanrejo.	219	125	-	
7. Harjodowo.	70	112	-	
8. P e r o n.	70	121	-	
9. Damarjati.	89	54	-	
10. Mulyosari.	170	49	-	
11. Kalipakis.	109	80	1	
12. Trimulyo.	103	85	4	
13. Selokaton.	63	60	2	
14. Ngadiwarno.	168	76	-	
15. Tampingwinarno.	83	74	-	
16. Kebumen.	138	136	11	
17. Sukorejo.	203	291	47	
18. Kalibogor.	62	80	2	
J u m l a h.	2310	1798	67	
1992.	2532	1401	62	

Sumber data : PLKB Kecamatan Sukorejo.-

Tabel : 4.7

Lanjutan.

D e s a	Kontresepsi		
	M O	!Implant!	Suntika!
1.	5.	6.	7.
1. Gentinggunung.	1	77	39
2. Bringinsari.	24	25	63
3. Purwosari.	-	18	51
4. Ngargosari.	1	32	37
5. Pasaren.	8	56	38
6. Tamanrejo.	5	33	63
7. Harjodowo.	4	45	44
8. Peron.	2	24	61
9. Demarjati.	7	9	97
10. Mulyosari.	46	75	67
11. Kalipakis.	7	2	47
12. Trimulyo.	21	34	93
13. Selokaton.	11	49	59
14. Ngadiwarno.	24	54	146
15. Tampingwinarno.	16	-	85
16. Kebumen.	28	18	110
17. Sukorejo.	140	11	288
18. Kalibogor.	18	26	37
Jumlah.	363	593	1435
1992.	343	503	1456

Sumber data : BLKB Kecamatan Sukorejo.

Tabel : 4.8

Banyaknya Wanita berstatus kawin dan peran serta dalam KB Kecamatan Sukorejo dirinci menurut kelompok umur Tahun - 1993.

Kelompok umur.	Banyaknya	
	Ber K B	Tidak ber KB.
1.	2.	3.
1. < 15 tahun.	-	-
2. 15 - 24 tahun.	2.072	545
3. 25 - 34 tahun.	2.649	583
4. 35 - 44 tahun.	1.538	295
5. 45 - 50 tahun.	307	184
Jumlah	6.566	1.607
1992.	6.297	1.429

Sumber data : FLKB Kecamatan Sukorejo.-

Tabel : 4.9

Banyaknya Penyandang masalah Sosial
Kecamatan Sukorejo
Tahun - 1993.

=====			
Jenis masalah.	!	Populasi	! Yang dibina.
1.	!	2.	!

1. Generasi muda pe nyandang kesejah teraan sosial.		237	30
2. Keluarga penyan dang sosial Psi kologis.		86	-
3. Lanjut usia/jom- po terlantar.		366	20
4. Anak terlantar.		276	10
5. Wanita rawan so sial.		58	-
6. Anak nakal.		41	-
7. Bekas penyandang penyakit kronis.		48	-
8. Tuna susila.		35	8
9. Bekas narapidana.		24	-
10. Korban bencana alam.		4	4
11. Pekar miskin/ke- luarga miskin.		186	30

J u m l a h .		1.361	102
=====			

Tabel : 4.10

Banyaknya Penderita Cacat
Kecamatan Sukorejo
Tahun - 1993.

=====		
Jenis penderita ! Laki-laki ! Perempuan		

1.	!	3.

1. Tuna netra.	23	19
2. Tuna rungu.	19	12
3. Tuna raga	35	19
4. Orang jompo/ter lantar.	168	187
5. Pengemis.	7	8
6. Cacat ganda.	4	4
7. Cacat mental.	7	3

Jumlah.	!	263.
		252.

1992.	!	234.
		253.
=====		

Sumber data : Petugas Sosial Ke. Sukorejo.-

Tabel : 4.11

Banyaknya Penduduk menurut Agama
Diperinci per desa
Kecamatan Sukorejo
Tahun - 1993.

D e s a	! Islam	!Katholik	!Protestan
1.	2.	3.	4.
1.Gentinggunung.	! 2629 !	- !	-
2.Bringinsari.	! 3664 !	- !	-
3.Purwosari.	! 2330 !	7 !	-
4.Ngergosari.	! 1701 !	- !	1
5.Pesaren.	! 1719 !	- !	-
6.Tamanrejo.	! 3735 !	- !	-
7.Harjodowo.	! 1943 !	- !	-
8.P e r c a.	! 2173 !	- !	-
9.Demarjati.	! 1787 !	- !	-
10.Mulyosari.	! 3298 !	- !	-
11.Kalipakis.	! 1588 !	- !	-
12.Trimulyo.	! 2747 !	- !	-
13.Selokaton.	! 1715 !	- !	-
14.Ngadiwarno.	! 3540 !	1 !	-
15.Tampingwinarno.	! 1888 !	3 !	-
16.Kebumen.	! 3946 !	31 !	16
17.Sukorejo.	! 7199 !	268 !	264
18.Kalibogor.	! 1665 !	5 !	-
J u m l a h.	! 49267 !	315 !	281
1992.	! 49099 !	318 !	279
1991.	! 49026 !	301 !	186

Sumber data : Desa-desa.-

Tabel : 4.11

Lanjutan.-

Desa.	Budha	Hindhu
1.	5.	6.
1. Gentinggunung.	-	-
2. Bringinsari.	-	-
3. Purwosari.	-	-
4. Ngargosari.	-	-
5. Peseren.	-	-
6. Tamorejo.	-	-
7. Harjodowo.	-	-
8. Peron.	-	-
9. Damarjati.	-	-
10. Mulyosari.	-	-
11. Kalipakis.	-	-
12. Trimulyo.	-	-
13. Selokaton.	-	-
14. Ngadiwarno.	-	-
15. Tempingwinarno.	-	-
16. Kebumen.	4	-
17. Sukorejo.	3	15
18. Kalibogor.	-	-
Jumlah.	7	15
1992.	7	15
1991.	7	15

Sumber data : Desa-desa.-

Tabel : 4.12

Banyaknya Nikah, Talak, Cerai, Rujuk
Kecamatan Sukorejo
Tahun - 1993

Bulan	Nikah	Talak	Cerai	Rujuk
1.	2.	3.	4.	5.
1. Januari.	28	-	-	-
2. Pebruari.	39	-	-	-
3. Ma. t.	35	-	-	-
4. Apriel.	29	-	-	-
5. Mei.	37	-	-	-
6. Juni.	67	-	-	-
7. Juli.	35	-	-	-
8. Agustus.	34	-	-	-
9. September.	31	-	-	-
10. Oktober.	59	-	-	-
11. Nopember.	38	-	-	-
12. Desember.	49	-	-	-
Jumlah.	481.	-	-	-
1992.	486.	-	-	-

Sumber data : KUA Kecamatan Sukorejo.-

Tabel : 4.13

Banyaknya Pondok Pesantren, Pengajar dan Santri, Ulama, Mubaligh, Khotib dan Guru Agama Kecamatan Sukorejo Tahun : 1992 - 1993.

J e n i s .	Banyaknya	
	1992	1993
1.	2.	3.
1. Pondok Pesantren.	3	3
2. Pengajar.	18	41
3. Santri.	123.	430
4. U l a m a .	6	6
5. Mubaligh.	82	82
6. Khotib.	82	82
7. Guru Agama Islam.	41	43

Sumber data : KUA Kecamatan Sukorejo.-

Tabel : 4.14

Banyaknya Jema'ah Haji Kecamatan
Sukorejo dirinci menurut Pendidikan
Tahun : 1992 - 1993.-

Pendidikan.	Banyaknya.	
	1992.	1993.
1.	2.	3.
1. Tidak tamat S D.	-	-
2. Tamat S D.	3	-
3. Tamat SLTP.	-	1
4. Tamat SLTA.	-	-
5. Tamat Akademi/P T.	-	-
Jumlah.	3	1

Sumber data : KUA Kecamatan Sukorejo.-

Tabel : 4.15

Banyaknya Jema'ah Haji Kecamatan
Sukorejo dirinci menurut jenis pekerjaan
Tahun : 1992 - 1993.

Jenis Pekerjaan.	Banyaknya.	
	1992.	1993.
1.	2.	3.
1. Petani.	3	1
2. Pedagang.	-	-
3. Pegawai Negeri/ ABRI.	-	-
4. Ibu rumah tangga.	-	-
5. Pensiunan.	-	-
Jumlah.	3	1

Sumber data : KUA Kecamatan Sukorejo.-

Tabel : 4.16

Banyaknya Tempat Peribadatan
Kecamatan Sukorejo
Tahun - 1993

Jenis peribadatan !		Banyaknya.
1.	!	2.
1. Masjid.	!	66.
2. Lenggar.	!	248.
3. Musholle.	!	8.
4. Gereja.	!	3.
5. K u i l.	!	-
J u m l a h !		325.
1992.		295.

Sumber data : KUA Kecamatan Sukorejo.

Tabel : 5.1

Luas Panen dan Produksi pertanian
tanaman padi sawah Kec. Sukorejo
tahun 1993.-

D e s a .	Luas Panen (Ha).	Rata2 Kw/ha	Produksi (Kwt)
1.	2.	3.	4.
1. Gentinggunung.	-	-	-
2. Bringinsari.	-	-	-
3. Purwosari.	-	-	-
4. Ngargosari.	-	-	-
5. Pesaren.	80	40	3200
6. Tamanrejo.	35	38	1330
7. Harjodowo.	45	38	1710
8. P e r o n.	86	45	3870
9. Damarjati.	167	48	8020
10. Mulyosari.	223	45	10035
11. Kalipekis.	129	48	6192
12. Trimulyo.	182	48	8736
13. Selokaton.	155	49	7595
14. Ngadiwarno.	224	48	10752
15. Tempingwinarno	92	48	4416
16. Kebumen.	34	45	1530
17. Sukorejo.	72	48	3456
18. Kalibogor.	87	49	4263
J u m l a h.	1601	-	75105.
1992.	1520	-	38160.

Sumber data : Dipertan Kec. Sukorejo.-

Tabel : 5.2

Luas Panen dan Produksi pertanian
tanaman Jagung Kecamatan Sukorejo
Tahun - 1993.

D e s a.	!Luas	!Rata-2!	Produksi (Kwt).
	!Panen !(Ha)	! Kw/ha	
1.	2.	3.	4.
1. Gentinggunung.	426	32	13632
2. Bringinsari.	514	32	16448
3. Purwosari.	256	32	8192
4. Ngergosari.	527	32	16864
5. Pesaren.	42	33	1386
6. Tamanrejo.	195	31	6045
7. Harjodowo.	92	31	2852
8. P e r o n.	74	35	2590
9. Damarjati.	82	35	2870
10. Mulyosari.	143	36	5148
11. Kalipekis.	84	36	3024
12. Trimulyo.	97	36	3492
13. Selokaton.	35	36	1260
14. Ngadiwarno.	108	36	3888
15. Tampingwinarno.	67	36	2412
16. Kebumen.	15	36	540
17. Sukorejo.	47	36	1692
18. Kalibogor.	42	36	1512
J u m l a h.	2849	-	93847
1992.	2529	-	85986

Sumber data : Dipertan Kec. Sukorejo.-

Tabel : 5.3

Luas Panen dan Produksi Pertanian
tanaman Ketela Pohon Kec.Sukorejo
Tahun - 1993.-

D e s a .	Luas Panen (ha)	Rata-2 Kw/Ha	Produksi (Kwt)
1.	2.	3.	4.
1. Gentingganung.	5	110	550
2. Bringinsari.	8	110	880
3. Purwosari.	2	110	220
4. Ngargosari.	4	110	440
5. Pecosari.	7	110	770
6. Tamanrejo.	12	110	1320
7. Harjodowo.	14	110	1540
8. P e r o n .	5	110	550
9. Damarjati.	2	110	220
10. Mulyosari.	8	110	880
11. Kalipakis.	6	110	660
12. Trismulyo.	2	110	220
13. Selokaton.	-	-	-
14. Agadiwarno.	4	110	440
15. Tampingwinarno	6	110	660
16. Kebumen.	5	110	550
17. Sukorejo.	4	110	440
18. Kalibogor.	2	110	220
J u m l a h .	96	110	10560.
1992.	219	110	24090.

Sumber data : Dipertan Kec.Sukorejo.-

Tabel : 5.4

Luas Panen dan Produksi Pertanian
tanaman Ketela rambat Kec.Sukorejo
Tahun - 1993.-

D e s a .	! Luas ! Panen ! (Ha). !	! Rata-2! ! Kwt/Ha! ! !	Produksi (Kwt)
1.	2.	3.	4.
1. Gentinggunung.	!	-	-
2. Bringinsari.	!	-	-
3. Purwosari.	!	-	-
4. Ngargosari.	!	-	-
5. Pesaren.	!	2	80
6. Tamanrejo.	!	3	80
7. Harjodowo.	!	2	80
8. P e r o n.	!	6	90
9. Damarjati.	!	9	90
10. Mulyosari.	!	16	110
11. Kalipakis.	!	8	90
12. Trimulyo.	!	3	90
13. Selokston.	!	-	-
14. Ngadiwarno.	!	4	90
15. Tampingwinarno.	!	2	90
16. Kebumen.	!	2	90
17. Sukorejo.	!	3	90
18. Kalibogor.	!	4	90
J u m l a h.	!	64	-
+ 1992.	!	67	-

Sumber data : Diperten Kec.Sukorejo.-

Tabel : 5.5

Luas Panen dan Produksi Pertanian
tanaman Kacang tanah Kec.Sukorejo
Tahun - 1993.-

D e s a .	Luas Panen (Ha).	Rata-2 Kwt/Ha	Produksi (Kwt)
1.	2.	3.	4.
1.Gentinggiung.	-	-	-
2.Bringinsari.	-	-	-
3.Purwosari.	-	-	-
4.Ngargosari.	-	-	-
5.Pesaren.	28	20	560
6.Tamanrejo.	22	20	440
7.Harjodowo.	15	20	300
8.P e r o n .	29	20	580
9.Bāmerjeti.	37	20	740
10.Mulyosari.	64	20	1280
11.Kalipakis.	57	20	1140
12.Trimulyo.	69	20	1380
13.Selokaton.	5	20	100
14.Ngadiwarno.	84	20	1680
15.Tampingwinarno.	27	20	540
16.Kebumen.	16	20	320
17.Sukorejo.	38	20	760
18.Kalibogor.	49	20	980
J u m l a h .	594	20	10800
1992.	350	20	7000

Sumber data : Dipertan Kec.Sukorejo.-

Tabel : 5.6

Banyaknya Kelompok Tani yang dirinci
menurut kelas kelompok dan banyaknya
K U D serta T P K Kec. Sukorejo
Tahun - 1993.

Jenis - Kelompok		Banyaknya.
1.	1	2.
1. Pemula.		10.
2. Lanjut.		28.
3. Madya.		21.
4. Utama.		5.
5. K U D.		1.
6. T P K.		9.
J u m l a h.		74.

Sumber data : Dipertan Kec.Sukorejo.-

Tabel : 5.7.

Banyaknya Ternak besar dan kecil
Kecamatan Sukorejo
Tahun - 1993

D e s a .	S a p i .			Kerbau
	! Perah !	! Biasa !		
1.	!	2. !	3. !	4.
1. Gendinggunung.	!	-	166	-
2. Bringinsari.	!	-	122	-
3. Purwosari.	!	-	34	-
4. Ngargosari.	!	-	102	-
5. Pesaren.	!	-	109	-
6. Tamanrejo.	!	-	261	-
7. Harjodowo.	!	-	310	-
8. P e r o n.	!	-	184	-
9. Damarjati.	!	-	95	4
10. Mulyosari.	!	-	168	-
11. Kalipakis.	!	-	204	-
12. Trimulyo.	!	-	131	-
13. Selokaton.	!	-	41	33
14. Ngadiwarno.	!	-	253	4
15. Tampingwinarno.	!	-	186	-
16. Kebumen.	!	-	58	-
17. Sukorejo.	!	13	128	-
18. Kalibogor.	!	-	243	-
J u m l a h.	!	13	2795	41
1992.	!	13	2670	53

Sumber data : Desa-desa.-

Tabel : 5.7

Lanjutan.-

D e s a.	Kuda	Kambing	Babi.
1.	5.	6.	7.
1. Gentinggunung.	-	2100	-
2. Bringinsari.	-	3589	-
3. Purwosari.	2	1999	-
4. Ngargosari.	1	2052	-
5. Pesaren.	-	216	-
6. Tamanrejo.	-	1441	-
7. Harjodowo.	1	225	-
8. P e r o n.	-	1327	-
9. Damarjati.	-	528	-
10. Mulyosari.	-	290	-
11. Kalipakis.	-	714	-
12. Trimulyo.	-	301	-
13. Selokaton.	-	95	-
14. Ngadiwarno.	-	1435	-
15. Tampingwinarno.	-	274	-
16. Kebumen.	1	83	-
17. Sukorejo.	2	356	-
18. Kalibogor.	-	172	-
J u m l a h.	7	17197	-
1992.	8	17808	-

Sumber data : Desa-desa.-

Tabel : 5.8

Banyaknya Unggas Kecamatan Sukorejo
Tahun - 1993.-

D e s a .	! Ayam !Kampung!	! Ayam ! Ras. !	! Itik	! Itik !Manila
1.	! 2. !	! 3. !	! 4. !	! 5.
1.Gentinggunung.	! 2456	-	-	26
2.Bringinsari.	! 1759	-	12	315
3.Furwosari.	! 1748	-	-	1027
4.Ngargosari.	! 2129	-	-	761
5.Pesaren.	! 1798	-	-	28
6.Tamanrejo.	! 5091	-	-	1244
7.Harjodowo.	! 2420	-	-	805
8.P e r o n.	! 1585	-	5	65
9.Demarjati.	! 4915	-	486	-
10.Mulyosari.	! 1500	-	15	90
11.Kalipakis.	! 1327	-	95	371
12.Trimulyo.	! 2097	-	41	371
13.Selokaton.	! 2318	-	718	-
14.Ngadiwarno.	! 1690	65	46	3
15.Tampingwinarno.	! 1396	35000	125	156
16.Kebumen.	! 9454	14350	176	4
17.Sukorejo.	! 4396	90000	16	6
18.Kalibogor.	! 3825	-	143	125
J u m l a h.	! 51904.	139415.	1878.	5397.
1992.	! 44084.	115691.	1644.	5037.

Sumber data : Desa-desa.-

Tabel : 5.9

Banyaknya Luas Kolam dan Produksi Ikan
Kecamatan Sukorejo
Tahun - 1993.

D e s a .	Luas kolam (M2)	Produksi (Kg)
1.	2.	3.
1. Gentinggunung.	1075	354,75
2. Bringinsari.	1850	610,50
3. Purwosari.	1220	402,60
4. Ngargosari.	305	100,65
5. Pesseren.	140	46,20
6. Tamanrejo.	60	19,80
7. Harjodowo.	55	18,15
8. P e r o n.	1175	387,75
9. Damerjati.	270	89,10
10. Mulyosari.	340	112,20
11. Kalipakis.	1280	422,40
12. Trimulyo.	650	214,50
13. Selokaton.	1115	367,95
14. Ngediwarno.	235	77,55
15. Tampingwinarno.	167	55,59
16. Kebumen.	223	73,59
17. Sukorejo.	442	145,86
18. Kalibogor.	355	117,15
J u m l a h.	10957	3616,29
1992.	9572	3697,00
1991.	9572	3112,50

Sumber data : Dinas Perikanan
Kec. Sukorejo.-

Tabel : 5.10

Banyaknya Luas perairan umum dan
produksi ikan, Kecamatan Sukorejo
Tahun - 1993.

Sungai	! Luas !	Produksi	! Keterangan	
	! (Ha) !	(Kg)	!	
1.	!	2. !	3. !	4.
Beringin.	! 23,00	165.	-	
Bluokr.	! 20,00	137.	-	
Jumlah.	! 43,00	302.	-	

Sumber data : Dinas Perikanan
Kec. Sukorejo.-

Tabel 5.11

Banyaknya Prasarana Penyairan
Pertanian diperinci per desa
Kecamatan Sukorejo
Tahun 1993

D e s a	Mudak		Membagika		Terjun
	1.	2.	3.	4.	
1. Centingsahung
2. Bringsari
3. Purwosari
4. Ngargosari
5. Pesaren	.	1	.	.	.
6. Tamarrejo	.	2	.	.	.
7. Harjodowo	.	3	.	.	.
8. Peron
9. Damarjati	.	5	.	.	.
10. Mulyosari	.	5	1	.	.
11. Kalipalis	.	18	.	.	.
12. Trinulyo	.	2	26	.	.
13. Selokaton	.	5	.	.	.
14. Ngadiwarno	.	.	17	.	.
15. Tanpingwinarno	.	2	9	.	.
16. Keburen	.	3	.	.	.
17. Sukorejo	.	3	5	.	.
18. Kalibogor	.	2	5	.	.
Jumlah	1993	.	51	63	.
	1992	.	51	63	.

Sumber data : Dosa-desa .

Tabel ; 5.12

Inventarisasi Areal Hutan Rakyat
(Tanaman Sengon Laut)
Kecamatan Sukorejo
Tahun : 1993.

D e s a	Klasifikasi Umur Tanaman (Ha)				Perkiraan- Produksi / Th.
	0 - 4 Th	5 - 10 Th	10 Th keatas		
1.	2.	3.	4.	5.	
1. Gentingsunung	12,5	30	22,5		625 M3
2. Eringinsari	15	27	18		375 M3
3. Pesaren	2	11	14		250 M3
4. Tananrejo	8	17	17		270 M3
5. Harjodowo	10	25	22,5		420 M3
6. Kalipakis	2	6	7		120 M3
J u m l a h	49,5	116	101		2060 M3

Sumber data : PLP Kecamatan Sukorejo

Tabel : 6.1

Banyaknya Toko/Kios, Koperasi dan
Lumbung desa, Kecamatan Sukorejo.
Tahun - 1993.-

D e s a .	! Toko !Koperasi! !/Kios !	! Lumbung ! desa.
1.	2.	3. 4.
1. Gentinggunung.	10	-
2. Bringinsari.	4	-
3. Purwosari.	3	-
4. Ngargosari.	-	-
5. Peseren.	15	-
6. Tamanrejo.	-	-
7. Harjodowo.	3	-
8. P e r o n.	-	-
9. Damarjati.	5	-
10. Mulyosari.	11	-
11. Kalipakis.	5	-
12. Trimulyo.	19	-
13. Selokaton.	16	-
14. Nggdwarno.	12	-
15. Tempingwinarno.	7	-
16. Kebumen.	41	1
17. Sukorejo.	92	8
18. Kalibogor.	10	1
J u m l a h.	253.	9. 1.
1992.	271.	9. 1.
1991.	233.	9. 2.

Sumber data : Desa-desa.-

Tabel : 6.2

Banyaknya Pesawat Radio, Televisi dan
Telepon, Kecamatan Sukorejo
Tahun - 1993.-

D e s a .	! Radio	! Televisi	! Telepon
1.	2.	3.	4.
1. Gentinggunung.	! 99	15	-
2. Bringinsari.	! 20	19	-
3. Purwosari.	! 122	36	-
4. Ngargosari.	! 137	40	-
5. Pesaren.	! 30	48	-
6. Tamanrejo.	! 71	36	-
7. Harjodowo.	! 40	11	-
8. P e r o n.	! 73	26	-
9. Damarjati.	! 47	34	-
10. Mulyosari.	! 19	42	-
11. Kalipekis.	! 67	20	-
12. Trimulyo.	! 51	72	-
13. Selokaton.	! 56	91	1
14. Ngadiwarno.	! 90	132	-
15. Tempingwinarno.	! 62	26	-
16. Kebumen.	! 58	126	16
17. Sukorejo.	! 310	156	329
18. Kalibogor.	! 123	80	2
J u m l a h.	! 1475	1010	347
1 9 9 2.	! 1551	785	328
1 9 9 1.	! 1372	715	155

Sumber data : Data-data.-

Tabel : 6.3

Banyaknya sarana Angkutan Bermotor
Kecamatan Sukorejo
Tahun - 1993.-

D e s a .	!Sepeda !motor.	!Mobil !Pribadi	!Clt	!Bus	!Truk
1.	! 2.	! 3.	! 4.	! 5.	! 6.
1. Gentinggunung.	! 8	-	-	-	-
2. Bringinsari.	! 20	-	3	-	-
3. Purwosari.	! 52	3	-	-	-
4. Ngargosari.	! 26	2	2	-	1
5. Pesaren.	! 27	-	-	-	-
6. Tamanrejo.	! 20	-	-	-	-
7. Herjodowo.	! 12	-	3	-	1
8. P e r o n.	! 13	2	-	-	-
9. Damarjati.	! 9	-	-	-	-
10. Mulyosari.	! 16	1	3	-	2
11. Kalipekis.	! 13	-	1	-	-
12. Trimulyo.	! 19	2	-	-	-
13. Selokaton.	! 23	-	6	4	3
14. Ngadiwarno.	! 11	-	-	-	-
15. Tampingwinarno.	! 9	-	4	-	-
16. Kebumen.	! 81	2	6	-	1
17. Sukorejo.	! 63	16	36	-	8
18. Kalibogor.	! 16	-	2	-	-
J u m l a h.	! 438	28	66	4	16

Sumber data : Desa-desa.-

Tabel : 6.4

Banyaknya Sarana Angkutan tak bermotor
Kecamatan Sukorejo
Tahun - 1993.

D e s a.	!Sepeda!	Doker!	Gerobak!	Becak.
1.	2.	3.	4.	5.
1. Gentinggunung.	26	-	-	-
2. Bringinsari.	10	-	-	-
3. Purwosari.	16	-	-	-
4. Ngargosari.	17	-	-	-
5. Pesaren.	8	-	-	-
6. Tamanrejo.	4	-	-	-
7. Harjodowo.	10	-	-	-
8. P e r o n.	7	-	-	-
9. Damarjati.	4	-	-	-
10. Mulyosari.	7	-	-	-
11. Kalipekis.	14	-	-	1
12. Trimulyo.	26	-	-	3
13. Selokaton.	61	=	=	-
14. Ngadiwarno.	6	-	-	-
15. Tampingwinarno.	33	-	-	-
16. Kebumen.	74	1	-	7
17. Sukorejo.	56	-	-	21
18. Kalibogor.	20	-	-	-
J u m l a h.	399	1	-	32.

Sumber data : Desa-desa.

Tabel : 6.5

Banyaknya Paser Umum, Iken dan Hewan
Kecamatan Sukorejo
Tahun - 1993.-

Tahun	P a s e r.			Jumlah.
	Umum	Iken	Hewan	
1.	2.	3.	4.	5.
1989.	4.	-	1.	5.
1990.	4.	-	1.	5.
1991.	4.	-	1.	5.
1992.	4.	-	1.	5.
1993.	4.	-	1.	5.

Sumber data : Desa-desa.-

Tabel : 6.6

Banyaknya Badan-badan Perkreditan.
Kecamatan Sukorejo.
Tahun - 1993.

Tahun	B e n k		B K K	B P R
	Negara	Swasta		
1.	2.	3.	4.	5.
1989.	1.	1.	1.	-
1990.	1.	2.	1.	2.
1991.	1.	3.	1.	2.
1992.	1.	3.	-	4.
1993.	1.	3.	-	4.

Sumber data : Statistik Kec. Sukorejo.-