

Kecamatan Ulujami Dalam Angka 2019



**BADAN PUSAT STATISTIK
KABUPATEN PEMALANG**



Kecamatan Ulujami Dalam Angka 2019



KECAMATAN ULUJAMI DALAM ANGKA 2019

ISBN : -
Katalog : 1102001.3327.130
No Publikasi : 33270.1917
Jumlah Halaman : xvi + 96 halaman
Ukuran Buku : 14,8 cm x 21 cm

Naskah : Badan Pusat Statistik Kabupaten Pemalang
Penyunting : Badan Pusat Statistik Kabupaten Pemalang
Gambar Kulit : Badan Pusat Statistik Kabupaten Pemalang
Diterbitkan Oleh : ©Badan Pusat Statistik Kabupaten Pemalang
Dicetak Oleh : CV. Munas Jaya - Pemalang

Dilarang mengumumkan, mendistribusikan, mengomunikasikan, dan/atau mengandakan sebagian atau seluruh isi buku ini untuk tujuan komersial tanpa izin tertulis dari Badan Pusat Statistik Kabupaten Pemalang



Kata Pengantar

Buku ***Kecamatan Ulujami Dalam Angka 2019*** merupakan publikasi rutin yang diterbitkan setiap tahun oleh Badan Pusat Statistik Kabupaten Pemalang.

Publikasi yang kami sajikan dihimpun secara langsung (data primer), maupun dikutip dari hasil administrasi desa, dinas/instansi, lembaga kemasyarakatan dan perusahaan yang ada di wilayah Kecamatan Ulujami (data sekunder).

Publikasi ***Kecamatan Ulujami Dalam Angka 2019*** ini diterbitkan atas kerjasama antara Koordinator Statistik Kecamatan (KSK) dengan pemerintah daerah di tingkat Kecamatan maupun desa/kelurahan serta dari pimpinan perusahaan di wilayah Kecamatan Ulujami.

Harapan kami semoga penyajian data statistik ini dapat membantu dalam memenuhi kebutuhan data bagi semua pihak yang memerlukannya.

Untuk itu kritik dan saran yang bersifat membangun sangat kami harapkan untuk perbaikan publikasi Kecamatan Ulujami Dalam Angka selanjutnya.

Pemalang, September 2019

BADAN PUSAT STATISTIK
KABUPATEN PEMALANG

KEPALA,

Dra. Prita Rextiana, MM
NIP. 196603221991032001

DAFTAR ISI

| | Halaman |
|-----------------------------------|---------|
| KATA PENGANTAR | vii |
| DAFTAR ISI | ix |
| DAFTAR TABEL | xi |
| | |
| 1. Kondisi Geografis | 1 |
| 2. Pemerintahan | 8 |
| 3. Kependudukan | 17 |
| 4. Sosial | 47 |
| 5. Pertanian | 72 |
| 6. Industri | 79 |
| 7. Perdagangan dan Koperasi | 85 |
| 8. Perhubungan | 94 |

DAFTAR TABEL

| | Halaman |
|---|----------|
| Tabel 1.1. Luas Wilayah Desa/Kelurahan di Kecamatan Ulujami Tahun 2018 | 2 |
| Tabel 1.2. Luas Penggunaan Lahan (Ha) Menurut Jenis Lahan di Kecamatan Ulujami Tahun 2018 | 3 |
| Tabel 1.3. Kantor Kepala Desa/Kelurahan di Kecamatan Ulujami Tahun 2018 | 4 |
| Tabel 1.4. Banyaknya Bangunan Sensus Menurut Desa/Kelurahan di Kecamatan Ulujami Tahun 2019 | 5 |
| Tabel 1.5. Banyaknya Bangunan Sensus Tempat Tinggal (BSTT) Menurut Desa/Kelurahan di Kecamatan Ulujami Tahun 2019 | 6 |
| Tabel 1.6. Topografi dan Lokasi desa/Kelurahan terhadap Laut dan kawasan hutan di Kecamatan Ulujami Tahun 2018..... | 7 |
| Tabel 2.1. Banyaknya Dusun,RW,RT Dirinci Menurut Desa/Kelurahan di Kecamatan Ulujami Tahun 2019 | 9 |
| Tabel 2.2 Daftar Desa/Kelurahan Menurut Status Desa Dan Status Pemerintahan di Kecamatan Ulujami Tahun 2019..... | 10 |
| Tabel 2.3 Jumlah Anggota Badan Permusyawaratah Desa (BPD)/Lembaga Musyawarah Kelurahan (LMK) dan Jumlah Kegiatan Musyawarah desa/Kelurahan yang dilakukan Desa/Kelurahan di Kecamatan Ulujami Tahun 2018 | 11 |
| Tabel 2.4 Jumlah Aparatur Pemerintah Desa Berdasarkan Jenisnya di Kecamatan Ulujami Tahun 2018 | 12 |
| Tabel 2.5 Julah Lembaga Kemasyarakatan menurut Desa/Kelurahan di Kecamatan Ulujami Tahun 2018 | 14 |
| <i>Kecamatan Ulujami Dalam Angka 2019</i> | <i>x</i> |

| | |
|--|----|
| Tabel 2.6 Jumlah PNS berdasarkan Jenis Kelamin dan Keterangan Kepegawaian di Kecamatan Ulujami Tahun 2018 | 16 |
| Tabel 3.1. Jumlah Penduduk Menurut Jenis Kelamin per Desa/Kelurahan di Kecamatan Ulujami Tahun 2018 | 18 |
| Tabel 3.2. Penduduk Menurut Kelompok Umur dan Jenis Kelamin di Kecamatan Ulujami Tahun 2018 | 19 |
| Tabel 3.3. Jumlah Keluarga dan Rata-rata Anggotanya per Desa/Kelurahan di Kecamatan Ulujami Tahun 2018 | 20 |
| Tabel 3.4. Luas wilayah Jumlah Penduduk dan Kepadatannya per Desa/Kelurahan di Kecamatan Ulujami Tahun 2018..... | 21 |
| Tabel 3.5. Jumlah Kepala Keluarga Menurut Jenis Kelamin di Kecamatan Ulujami Tahun 2018 | 22 |
| Tabel 3.6 Jumlah Kepemilikan Kartu Keluarga (KK) Menurut Desa/Kelurahan di Kecamatan Ulujami Tahun 2018 | 23 |
| Tabel 3.7. Jumlah Kepala Keluarga Pemilik Kartu Keluarga Menurut Jenis Kelamin di Kecamatan Ulujami Tahun 2018..... | 24 |
| Tabel 3.8. Jumlah Kepala Keluarga Tidak Memiliki Kartu Keluarga Menurut Jenis Kelamin di Kecamatan Ulujami Tahun 2018..... | 25 |
| Tabel 3.9. Jumlah Penduduk Berdasarkan Kepemilikan Akta Kelahiran di Kecamatan Ulujami Tahun 2018 | 26 |
| Tabel 3.10. Jumlah Penduduk Pemilik Akta Kelahiran Menurut Jenis Kelamin di Kecamatan Ulujami Tahun 2018 | 27 |
| Tabel 3.11 Jumlah Penduduk Belum Memiliki Akta Kelahiran Menurut Jenis Kelamin di Kecamatan Ulujami Tahun 2018..... | 28 |
| Tabel 3.12 Jumlah Penduduk Keluar dari Kabupaten Pematang Jaya (Pindah) Menurut Jenis Kelamin di Kecamatan Ulujami Tahun 2018 | 29 |

| | |
|---|----|
| Tabel 3.13 Jumlah Penduduk Masuk Ke Kabupaten Pemalang (Datang) Menurut Jenis Kelamin di Kecamatan Ulujami Tahun 2018 | 30 |
| Tabel 3.14 Jumlah Penduduk Pernah Kawin Menurut Jenis Kelamin di Kecamatan Ulujami Tahun 2018 | 31 |
| Tabel 3.15 Jumlah Penduduk Pernah Kawin Menurut Kelompok Umur dan Jenis Kelamin di Kecamatan Ulujami Tahun 2018..... | 32 |
| Tabel 3.16 Jumlah Penduduk Berdasarkan Kepemilikan Kartu Tanda Penduduk (KTP) di Kecamatan Ulujami Tahun 2018 | 33 |
| Tabel 3.17 Jumlah Penduduk Wajib KTP Menurut Jenis Kelamin di Kecamatan Ulujami Tahun 2018 | 34 |
| Tabel 3.18 Jumlah Penduduk Pemilik KTP Menurut Jenis Kelamin di Kecamatan Ulujami Tahun 2018 | 35 |
| Tabel 3.19 Banyaknya PLKB Per Desa/kelurahan Menurut Jenis Kelamin di Kecamatan Ulujami Tahun 2018 | 36 |
| Tabel .20 Banyaknya PLKB Menurut Status Dan Jenis Kelamin di Kecamatan Ulujami Tahun 2018 | 37 |
| Tabel 3.21 Banyaknya Keluarga Hasil Pendapatan Per Desa Tahun 2017 dan 2018 .. | 38 |
| Tabel 3.22 Banyaknya PUS Per Desa/Kelurahan Tahun 2017 dan 2018 | 39 |
| Tabel 3.23 Banyaknya PUS Per Desa/Kelurahan Menurut Jaminan Kesehatan Nasional Tahun 2018 | 40 |
| Tabel 3.24 Banyaknya PUS Yang Menjadi Peserta KB Menurut Alat Kontrasepsi Dirinci Per Desa/Kelurahan Tahun 2018..... | 41 |
| Tabel 3.25 Banyaknya PUS Per Desa/Kelurahan Menurut Kepersetaan KB Tahun 2018 | 43 |
| Tabel 3.26 Banyaknya PUS Bukan Peserta KB Per Desa/Kelurahan Menurut Sebab Tahun 2018 | 44 |
| Tabel 3.27 Jumlah UPPKS Per Desa/Kelurahan Menurut Kelompok Tahun 2018 | 46 |

| | |
|--|----|
| Tabel 4.1. Jumlah Sekolah Negeri Menurut Tingkatan per Desa/Kelurahan di Kecamatan Ulujami Tahun 2018 | 48 |
| Tabel 4.2 Jumlah Sekolah Swasta Menurut Jenisnya per Desa/Kelurahan di Kecamatan Ulujami Tahun 2018 | 50 |
| Tabel 4.3 Jumlah Sarana Pendidikan Non Formal di Kecamatan Ulujami Tahun 2018 | 52 |
| Tabel 4.4. Jumlah Fasilitas Kesehatan menurut Desa/Kelurahan di Kecamatan Ulujami Tahun 2018 | 53 |
| Tabel 4.5 Banyaknya Penyandang Cacat Menurut Jenisnya per Desa/Kelurahan di Kecamatan Ulujami Tahun 2018 | 55 |
| Tabel 4.6 Jumlah Peserta BPJS Kesehatan PBI dan Jamkesda, dan Jumlah SKTM/Surat Miskin yang Diterbitkan Per Desa/Kelurahan Tahun 2017..... | 58 |
| Tabel 4.7 Banyaknya Tempat Peribadahan Menurut Jenis Peribadahan Per Desa/Kelurahan Tahun 2018..... | 59 |
| Tabel 4.8 Jumlah Tenaga Kesehatan yang Berdomisili di Desa/Kelurahan di Kecamatan Ulujami Tahun 2018 | 61 |
| Tabel 4.9 Banyaknya Pegawai KUA Menurut Status Dan Jenis Kelamin Tahun 2018... | 63 |
| Tabel 4.10 Banyaknya Pegawai KUA Menurut Jenis Kelamin Dan Pendidikan Tahun 2018 | 64 |
| Tabel 4.11 Banyaknya Orang Yang Mendaftarkan Pernikahan Dirinci Menurut Desa/Kelurahan Dan Jenis Kelamin Tahun 2018 | 65 |
| Tabel 4.12 Banyaknya Kejadian Pernikahan berdasarkan dengan perwalian Tahun 2018 | 66 |
| Tabel 4.13 Banyaknya Kejadian Pernikahan Per Bulan Tahun 2018..... | 67 |
| Tabel 4.14 Banyaknya Perwakafan dirinci Per Desa Tahun 2018 | 68 |
| Tabel 4.15 Banyaknya Jemaah Haji Per Desa/Kelurahan Menurut Jenis Kelamin Tahun 2018 | 70 |

| | |
|--|----|
| Tabel 4.16 Banyaknya Jemaah Haji Menurut Pendidikan Dan Jenis Kelamin Tahun 2018 | 71 |
| Tabel 5.1. Luas Panen, Produktivitas dan Produksi Tanaman Pangan dan Sayuran di Kecamatan Ulujami Tahun 2018..... | 73 |
| Tabel 5.2. Luas Panen, Produktivitas dan Produksi Tanaman Buah-buahan di Kecamatan Ulujami Tahun 2018 | 74 |
| Tabel 5.3. Kondisi Jaringan Irigasi Tersier di Kecamatan Ulujami Tahun 2018..... | 75 |
| Tabel 5.4. Populasi Ternak dan Unggas Menurut Jenisnya di Kecamatan Ulujami Tahun 2016-2018 | 77 |
| Tabel 5.5. Jumlah Pemetongan Ternak dan Produksi Daging di Kecamatan Ulujami Tahun 2018 | 78 |
| Tabel 6.1. Banyaknya Usaha Industri Mikro Kecil Menurut Bahan Baku Utama di Kecamatan Ulujami Tahun 2018 | 80 |
| Tabel 6.2 Jumlah Sentra Industri, LIK, dan PIK Menurut Desa/Kelurahan di Kecamatan Ulujami Tahun 2018 | 82 |
| Tabel 6.3. Banyaknya Keluarga Berdasarkan Jenis Penerangan Per Desa/Kelurahan di Kecamatan Ulujami Tahun 2018..... | 83 |
| Tabel 6.4 Produk Unggulan Desa berdasarkan Jenisnya Per Desa/Kelurahan di Kecamatan Ulujami Tahun 2018 | 84 |
| Tabel 7.1 Jumlah Pasar Berdasar Kondisi Bangunan Menurut Desa/Kelurahan di Kecamatan Ulujami Tahun 2018 | 86 |
| Tabel 7.2 Banyaknya Sarana Penunjang Perekonomian Menurut Desa/Kelurahan di Kecamatan Ulujami Tahun 2018..... | 87 |
| Tabel 7.3 Banyaknya Sarana Lembaga Keuangan Menurut Desa/Kelurahan di Kecamatan Ulujami Tahun 2018 | 89 |
| Tabel 7.4 Banyaknya Koperasi dan Anggota Koperasi Berdasarkan Jenisnya di Kecamatan Ulujami Tahun 2018 | 90 |

| | |
|--|----|
| Tabel 7.5 Jumlah Situs/Bangunan Bersejarah dan Daya Tarik Wisata di Kecamatan Ulujami Tahun 2018 | 92 |
| Tabel 7.6 Daftar Nama Sungai dan Jenisnya di Kecamatan Ulujami Tahun 2018..... | 93 |
| Tabel 8.1 Banyaknya BTS, Pelanggan Telepon dan Operator Seluler per Desa/Kelurahan di Kecamatan Ulujami Tahun 2018 | 95 |
| Tabel 8.2 Banyaknya Layanan Pos menurut Jenisnya di Kecamatan Ulujami Tahun 2018 | 96 |

<https://pemalangkab.bps.go.id>

BAB I GEOGRAFIS KECAMATAN ULUJAMI



Jumlah Penduduk Laki-laki
sebanyak 58.590 jiwa sedangkan
penduduk perempuan sebanyak
56.175 jiwa

114.765 Jiwa



Jumlah SLS Terkecil yaitu RT
di Kecamatan Ulujami
sebanyak

503 RT



18 Desa

Jumlah desa/kelurahan
di Kecamatan Ulujami
sebanyak 18 Desa



118 RW

Jumlah RW (Rukun Warga)
di Kecamatan Ulujami
sebanyak 118 RW



60,55 Km²

Luas wilayah Kecamatan Ulujami
yaitu 60,55 km² dengan kepadatan penduduk
sebesar 1.659,54 jiwa per km²

6

Kecamatan Ulujami terletak di
dataran tinggi dengan ketinggian
kurang lebih 6 meter di atas
permukaan laut.

Jarak ibukota kecamatan
dari ibukota kabupaten
kurang lebih 23 km

5,43

Persentase Luas Kecamatan Ulujami
terhadap luas Kabupaten Pemalang
yaitu sebesar 5,43 Persen

23

Tabel : 1.1
Luas Wilayah Desa/Kelurahan
di Kecamatan Ulujami, 2018

| Desa/Kelurahan | Luas Wilayah (Ha) | Persentase Terhadap Luas Kecamatan (%) |
|-----------------|-------------------|---|
| (1) | (2) | (3) |
| 01. Sukorejo | 259.00 | 4.28 |
| 02. Botekan | 105.00 | 1.73 |
| 03. Rowosari | 300.00 | 4.95 |
| 04. Ambowetan | 100.00 | 1.65 |
| 05. Pagergunung | 167.00 | 2.76 |
| 06. Wiyorowetan | 149.00 | 2.46 |
| 07. Samong | 148.00 | 2.44 |
| 08. Tasikrejo | 239.00 | 3.95 |
| 09. Bumirejo | 115.00 | 1.90 |
| 10. Kaliprau | 417.00 | 6.89 |
| 11. Kertosari | 375.00 | 6.19 |
| 12. Pamutih | 166.00 | 2.74 |
| 13. Padek | 266.00 | 4.39 |
| 14. Blendung | 375.00 | 6.19 |
| 15. Ketapang | 296.00 | 4.89 |
| 16. Limbangan | 723.00 | 11.94 |
| 17. Mojo | 605.00 | 9.99 |
| 18. Pesantren | 1 250.00 | 20.64 |
| | | |
| Jumlah | 6 055.00 | 100.00 |

Sumber : Perda Kab. Pemalang No 5 Tahun 2015

Tabel : 1.2
Luas Penggunaan Lahan (Ha) Menurut Jenis Lahan
di Kecamatan Ulujami, 2018

| Jenis Lahan | Luas (Ha) |
|--|-----------------|
| (1) | (4) |
| 1 Pertanian | 4 328.00 |
| a Sawah | 2 240.00 |
| 1 Irigasi | 2 240.00 |
| 2 Tadah hujan | - |
| 3 Rawa Pasang surut | - |
| 4 Rawa Lebak | - |
| b Bukan Sawah | 2 088.00 |
| 1 Tegal / Kebun | 1 213.00 |
| 2 Ladang / Huma | - |
| 3 Perkebunan | 300.00 |
| 4 Ditanami pohon / Hutan Rakyat | 225.00 |
| 5 Padang Penggembalaan / Rumput | - |
| 6 Hutan Negara | - |
| 7 Sementara tidak diusahakan **) | 80.00 |
| 8 Lainnya (tambak, kolam, empang, dll) | 270.00 |
| 2 Bukan Pertanian | 1 727.00 |
| Jumlah | 6 055.00 |

Sumber : Diolah dari Dok. SP Lahan

Tabel : 1.3
Kantor Kepala Desa/Kelurahan
di Kecamatan Ulujami, 2018

| Desa/Kelurahan | Koordinat kantor Desa | | Ketinggian Di Atas Permukaan Laut (m) |
|-----------------|-----------------------|-----------|--|
| | Lintang | Bujur | |
| (1) | (2) | (3) | (3) |
| 01. Sukorejo | -6.91026 | 109.55768 | 32.30 |
| 02. Botekan | -6.89826 | 109.55443 | 29.70 |
| 03. Rowosari | -6.87652 | 109.56695 | 18.60 |
| 04. Ambowetan | -6.88701 | 109.54992 | 27.10 |
| 05. Pagergunung | -6.87603 | 109.54719 | 27.20 |
| 06. Wiyorowetan | -6.87311 | 109.55929 | 23.70 |
| 07. Samong | -6.87375 | 109.57458 | 31.00 |
| 08. Tasikrejo | -6.86355 | 109.58101 | 35.00 |
| 09. Bumirejo | -6.86571 | 109.55807 | 39.00 |
| 10. Kaliprau | -6.86025 | 109.56898 | 39.00 |
| 11. Kertosari | -6.84642 | 109.56009 | 29.00 |
| 12. Pamutih | -6.86005 | 109.54567 | 35.00 |
| 13. Padek | -6.85567 | 109.53622 | 27.30 |
| 14. Blendung | -6.84142 | 109.55331 | 29.60 |
| 15. Ketapang | -6.84305 | 109.5374 | 28.80 |
| 16. Limbangan | -6.83921 | 109.52836 | 20.90 |
| 17. Mojo | -6.83935 | 109.52009 | 33.70 |
| 18. Pesantren | -6.83680 | 109.50587 | 25.30 |

Sumber : Pendataan Podes 2018

Tabel : 1.4
 Banyaknya Bangunan Sensus Menurut Desa/Kelurahan
 di Kecamatan Ulujami, 2019

| Desa/Kelurahan | Bangunan Sensus | | Jumlah |
|-----------------|-----------------|----------------------|--------|
| | Tempat Tinggal | Bukan Tempat Tinggal | |
| (1) | (2) | (3) | (4) |
| 01. Sukorejo | 1 647 | 89 | 1 736 |
| 02. Botekan | 1 135 | 63 | 1 198 |
| 03. Rowosari | 1 743 | 215 | 1 958 |
| 04. Ambowetan | 989 | 67 | 1 056 |
| 05. Pagergunung | 1 941 | 87 | 2 028 |
| 06. Wiyorowetan | 1 039 | 87 | 1 126 |
| 07. Samong | 1 395 | 63 | 1 458 |
| 08. Tasikrejo | 1 311 | 170 | 1 481 |
| 09. Bumirejo | 770 | 173 | 943 |
| 10. Kaliprau | 1 725 | 113 | 1 838 |
| 11. Kertosari | 1 076 | 23 | 1 099 |
| 12. Pamutih | 1 931 | 96 | 2 027 |
| 13. Padek | 889 | 59 | 948 |
| 14. Blendung | 1 291 | 196 | 1 487 |
| 15. Ketapang | 1 050 | 123 | 1 173 |
| 16. Limbangan | 1 629 | 220 | 1 849 |
| 17. Mojo | 1 916 | 60 | 1 976 |
| 18. Pesantren | 2 563 | 77 | 2 640 |
| Jumlah | 26 040 | 1 981 | 28 021 |

Sumber : Pemetaan Wilkerstat 2019

Tabel : 1.5

Banyaknya Bangunan Sensus Tempat Tinggal (BSTT) Menurut Desa/Kelurahan
di Kecamatan Ulujami, 2019

| Desa/Kelurahan | BSTT | | Jumlah |
|-----------------|--------|--------|--------|
| | Dihuni | Kosong | |
| (1) | (2) | (3) | (4) |
| 01. Sukorejo | 1 629 | 18 | 1 647 |
| 02. Botekan | 1 125 | 10 | 1 135 |
| 03. Rowosari | 1 692 | 51 | 1 743 |
| 04. Ambowetan | 954 | 35 | 989 |
| 05. Pagergunung | 1 934 | 7 | 1 941 |
| 06. Wiyorowetan | 967 | 72 | 1 039 |
| 07. Samong | 1 383 | 12 | 1 395 |
| 08. Tasikrejo | 1 286 | 25 | 1 311 |
| 09. Bumirejo | 733 | 37 | 770 |
| 10. Kaliprau | 1 701 | 24 | 1 725 |
| 11. Kertosari | 1 065 | 11 | 1 076 |
| 12. Pamutih | 1 868 | 63 | 1 931 |
| 13. Padek | 883 | 6 | 889 |
| 14. Blendung | 1 281 | 10 | 1 291 |
| 15. Ketapang | 1 045 | 5 | 1 050 |
| 16. Limbangan | 1 596 | 33 | 1 629 |
| 17. Mojo | 1 896 | 20 | 1 916 |
| 18. Pesantren | 2 532 | 31 | 2 563 |
| Jumlah | 25 570 | 470 | 26 040 |

Sumber : Pemetaan Wilkerstat 2019

Tabel : 1.6

Topografi dan Lokasi Desa/Kelurahan Terhadap Laut dan Kawasan Hutan
di Kecamatan Ulujami, 2018

| Desa/Kelurahan | Topografi Desa | Wilayah Berbatasan dengan Laut | Lokasi thd Kawasan Hutan |
|-----------------|----------------|--------------------------------|--------------------------|
| (1) | (2) | (3) | (4) |
| 01. Sukorejo | Dataran | Tdk ada | di luar kwasan hutan |
| 02. Botekan | Dataran | Tdk ada | di luar kwasan hutan |
| 03. Rowosari | Dataran | Tdk ada | di luar kwasan hutan |
| 04. Ambowetan | Dataran | Tdk ada | di luar kwasan hutan |
| 05. Pagergunung | Dataran | Tdk ada | di luar kwasan hutan |
| 06. Wiyorowetan | Dataran | Tdk ada | di luar kwasan hutan |
| 07. Samong | Dataran | Tdk ada | di luar kwasan hutan |
| 08. Tasikrejo | Dataran | Ada | di luar kwasan hutan |
| 09. Bumirejo | Dataran | Tdk ada | di luar kwasan hutan |
| 10. Kaliprau | Dataran | Ada | di luar kwasan hutan |
| 11. Kertosari | Dataran | Ada | di luar kwasan hutan |
| 12. Pamutih | Dataran | Tdk ada | di luar kwasan hutan |
| 13. Padek | Dataran | Tdk ada | di luar kwasan hutan |
| 14. Blendung | Dataran | Ada | di luar kwasan hutan |
| 15. Ketapang | Dataran | Ada | di luar kwasan hutan |
| 16. Limbangan | Dataran | Ada | di luar kwasan hutan |
| 17. Mojo | Dataran | Ada | di luar kwasan hutan |
| 18. Pesantren | Dataran | Ada | di luar kwasan hutan |

Sumber : Pendataan Podes 2018

BAB II

PEMERINTAHAN

KECAMATAN

ULUJAMI



Tabel : 2.1.
 Banyaknya Dusun, RW, RT Dirinci Menurut Desa/Kelurahan
 di Kecamatan Ulujami, 2019

| Desa/Kelurahan | Dusun | Rukun Warga | Rukun Tetangga |
|-----------------|-------|-------------|----------------|
| (1) | (2) | (3) | (4) |
| 01. Sukorejo | 6 | 11 | 35 |
| 02. Botekan | 3 | 6 | 25 |
| 03. Rowosari | 10 | 10 | 29 |
| 04. Ambowetan | 2 | 3 | 20 |
| 05. Pagergunung | 3 | 6 | 29 |
| 06. Wiyorowetan | 3 | 7 | 18 |
| 07. Samong | 6 | 6 | 28 |
| 08. Tasikrejo | 3 | 7 | 28 |
| 09. Bumirejo | 3 | 3 | 22 |
| 10. Kaliprau | 4 | 6 | 36 |
| 11. Kertosari | 4 | 4 | 18 |
| 12. Pamutih | 4 | 8 | 27 |
| 13. Padek | 3 | 6 | 20 |
| 14. Blendung | 5 | 9 | 28 |
| 15. Ketapang | 2 | 3 | 17 |
| 16. Limbangan | 6 | 8 | 36 |
| 17. Mojo | 3 | 8 | 50 |
| 18. Pesantren | 7 | 7 | 37 |
| Jumlah | 77 | 118 | 503 |

Sumber : Pemetaan Wilkerstat 2019

Tabel : 2.2

Daftar Desa/Kelurahan Menurut Status Desa Dan Status Pemerintahan
di Kecamatan Ulujami, 2018

| Desa/Kelurahan | Status desa | Status pemerintahan |
|-----------------|-------------|---------------------|
| (1) | (2) | (3) |
| 01. Sukorejo | Perkotaan | Desa |
| 02. Botekan | Perkotaan | Desa |
| 03. Rowosari | Perkotaan | Desa |
| 04. Ambowetan | Perkotaan | Desa |
| 05. Pagergunung | Perkotaan | Desa |
| 06. Wiyorowetan | Pedesaan | Desa |
| 07. Samong | Perkotaan | Desa |
| 08. Tasikrejo | Pedesaan | Desa |
| 09. Bumirejo | Perkotaan | Desa |
| 10. Kaliprau | Pedesaan | Desa |
| 11. Kertosari | Pedesaan | Desa |
| 12. Pamutih | Perkotaan | Desa |
| 13. Padek | Pedesaan | Desa |
| 14. Blendung | Perkotaan | Desa |
| 15. Ketapang | Pedesaan | Desa |
| 16. Limbangan | Pedesaan | Desa |
| 17. Mojo | Pedesaan | Desa |
| 18. Pesantren | Pedesaan | Desa |

Sumber : Pendataan Podes 2018

Tabel : 2.3
 Jumlah Anggota Badan Permusyawaratan Desa (BPD)/Lembaga Musyawarah Kelurahan (LMK) dan
 Jumlah Kegiatan Musyawarah Desa/Kelurahan yang Dilakukan Desa/Kelurahan di Kecamatan
 Ulujami, 2018

| Desa/Kelurahan | Jumlah Anggota BPD/LMK | Jumlah Kegiatan Musyawarah Desa/Kelurahan yang Dilakukan |
|-----------------|------------------------|---|
| (1) | (2) | (3) |
| 01. Sukorejo | 11 | 2 |
| 02. Botekan | 9 | 3 |
| 03. Rowosari | 9 | 3 |
| 04. Ambowetan | 9 | 2 |
| 05. Pagergunung | 9 | 4 |
| 06. Wiyorowetan | 9 | 2 |
| 07. Samong | 9 | 7 |
| 08. Tasikrejo | 7 | 5 |
| 09. Bumirejo | 7 | 2 |
| 10. Kaliprau | 11 | 9 |
| 11. Kertosari | 7 | 7 |
| 12. Pamutih | 9 | 5 |
| 13. Padek | 9 | 12 |
| 14. Blendung | 11 | 12 |
| 15. Ketapang | 7 | 12 |
| 16. Limbangan | 11 | 12 |
| 17. Mojo | 11 | 12 |
| 18. Pesantren | 9 | 12 |

Sumber : Pendataan Podes 2018

Tabel : 2.4
Jumlah Aparatur Pemerintah Desa Berdasarkan Jenisnya
di Kecamatan Ulujami, 2018

| Desa/Kelurahan | Sekretariat Desa/Kelurahan (Bendahara, dll) | Pelaksana Teknis (Kaur, Kasi, dll) |
|-----------------|--|------------------------------------|
| (1) | (2) | (3) |
| 01. Sukorejo | 4 | 3 |
| 02. Botekan | 4 | 3 |
| 03. Rowosari | 4 | 3 |
| 04. Ambowetan | 4 | 3 |
| 05. Pagergunung | 4 | 3 |
| 06. Wiyorowetan | 3 | 3 |
| 07. Samong | 4 | 3 |
| 08. Tasikrejo | 4 | 3 |
| 09. Bumirejo | 4 | 3 |
| 10. Kaliprau | 4 | 3 |
| 11. Kertosari | 4 | 3 |
| 12. Pamutih | 4 | 3 |
| 13. Padek | 3 | 3 |
| 14. Blendung | 3 | 3 |
| 15. Ketapang | 3 | 3 |
| 16. Limbangan | 3 | 3 |
| 17. Mojo | 3 | 3 |
| 18. Pesantren | 3 | 3 |
| Jumlah | 65 | 54 |

Sumber : Pendataan Podes 2018

Tabel : 2.4

| Desa/Kelurahan | Pelaksana Kewilayahan (Kadus, RT, RW,dll) | Anggota Hansip/Linmas | Pegawai Desa/Kelurahan Lainnya |
|-----------------|--|--------------------------|--------------------------------------|
| (1) | (4) | (5) | (6) |
| 01. Sukorejo | 50 | 25 | 26 |
| 02. Botekan | 34 | 14 | 15 |
| 03. Rowosari | 39 | 16 | 16 |
| 04. Ambowetan | 3 | 16 | 17 |
| 05. Pagergunung | 41 | 42 | 43 |
| 06. Wiyorowetan | 3 | 20 | 21 |
| 07. Samong | 3 | 43 | 32 |
| 08. Tasikrejo | 3 | 20 | 20 |
| 09. Bumirejo | 3 | 10 | 25 |
| 10. Kaliprau | 4 | 42 | 43 |
| 11. Kertosari | 4 | 23 | 4 |
| 12. Pamutih | 4 | 42 | 41 |
| 13. Padek | 3 | 22 | 22 |
| 14. Blendung | 5 | 35 | 35 |
| 15. Ketapang | 2 | 28 | 28 |
| 16. Limbangan | 6 | 36 | 36 |
| 17. Mojo | 4 | 45 | 45 |
| 18. Pesantren | 7 | 44 | 44 |
| Jumlah | 218 | 523 | 513 |

Sumber : Pendataan Podes 2018

Tabel : 2.5
 Jumlah Lembaga Kemasyarakatan menurut Desa/Kelurahan
 di Kecamatan Ulujami, 2018

| Desa/Kelurahan | Lembaga Kemasyarakatan | | |
|-----------------|------------------------|---------------|--------------|
| | PKK | Karang Taruna | Lembaga Adat |
| (1) | (2) | (3) | (4) |
| 01. Sukorejo | 1 | 1 | 0 |
| 02. Botekan | 1 | 1 | 0 |
| 03. Rowosari | 1 | 1 | 0 |
| 04. Ambowetan | 1 | 1 | 0 |
| 05. Pagergunung | 1 | 1 | 0 |
| 06. Wiyorowetan | 1 | 1 | 0 |
| 07. Samong | 1 | 1 | 0 |
| 08. Tasikrejo | 1 | 1 | 0 |
| 09. Bumirejo | 1 | 1 | 0 |
| 10. Kaliprau | 1 | 1 | 0 |
| 11. Kertosari | 1 | 1 | 0 |
| 12. Pamutih | 1 | 1 | 0 |
| 13. Padek | 1 | 1 | 0 |
| 14. Blendung | 1 | 1 | 0 |
| 15. Ketapang | 1 | 1 | 1 |
| 16. Limbangan | 1 | 1 | 0 |
| 17. Mojo | 1 | 1 | 0 |
| 18. Pesantren | 1 | 1 | 0 |
| Jumlah | 18 | 18 | 1 |

Sumber : Pendataan Podes 2018

Tabel : 2.5

| Desa/Kelurahan | Lembaga Kemasyarakatan | | |
|-----------------|------------------------|----------------------------|---------------------------------|
| | | Lembaga Pengelolaan Air | Kelompok Masyarakat (Pokmas) |
| (1) | (5) | (6) | (7) |
| 01. Sukorejo | 4 | 0 | 1 |
| 02. Botekan | 2 | 0 | 0 |
| 03. Rowosari | 3 | 0 | 0 |
| 04. Ambowetan | 2 | 0 | 0 |
| 05. Pagergunung | 5 | 0 | 0 |
| 06. Wiyorowetan | 5 | 0 | 0 |
| 07. Samong | 3 | 1 | 16 |
| 08. Tasikrejo | 6 | 1 | 5 |
| 09. Bumirejo | 3 | 2 | 2 |
| 10. Kaliprau | 1 | 1 | 2 |
| 11. Kertosari | 2 | 2 | 1 |
| 12. Pamutih | 4 | 1 | 8 |
| 13. Padek | 3 | 0 | 0 |
| 14. Blendung | 4 | 0 | 0 |
| 15. Ketapang | 3 | 0 | 7 |
| 16. Limbangan | 9 | 0 | 0 |
| 17. Mojo | 6 | 1 | 1 |
| 19. Pesantren | 6 | 1 | 7 |
| Jumlah | 71 | 10 | 50 |

Sumber : Pendataan Podes 2018

Tabel : 2.6

Jumlah PNS Berdasarkan Jenis Kelamin dan Keterangan Kepegawaian
di Kecamatan Ulujami, 2018

| Keterangan Kepegawaian | Jenis Kelamin | | Total |
|---------------------------|---------------|-----------|-------|
| | Laki-laki | Perempuan | |
| (1) | (2) | (3) | (4) |
| Jenis Jabatan | | | |
| a Struktural | 8 | 0 | 8 |
| b Fungsional | 0 | 0 | 0 |
| c Pelaksana | 12 | 5 | 17 |
| Golongan Pegawai | | | |
| a Golongan I | ... | ... | 1 |
| b Golongan II | ... | ... | 7 |
| c Golongan III | ... | ... | 15 |
| d Golongan IV | ... | ... | 2 |
| Pendidikan Pegawai | | | |
| a SD | 1 | 0 | 1 |
| b SLTP | 1 | 0 | 1 |
| c SLTA | 9 | 4 | 13 |
| d D1-D3 | 0 | 0 | 0 |
| e D4/S1 | 7 | 1 | 8 |
| f S2/S3 | 2 | 0 | 2 |

Sumber : BKD Kab. Pematang



... : data tidak tersedia

BAB III

KEPENDUDUKAN

KECAMATAN

ULUJAMI



75%

25%

50%

50%

25%

75%

Tabel : 3.1.

Jumlah Penduduk Menurut Jenis Kelamin per Desa/Kelurahan
di Kecamatan Ulujami, 2018

| Desa/Kelurahan | Laki - laki | Perempuan | Jumlah |
|-----------------|-------------|-----------|---------|
| (1) | (2) | (3) | (4) |
| 01. Sukorejo | 3 734 | 3 545 | 7 279 |
| 02. Botekan | 2 649 | 2 514 | 5 163 |
| 03. Rowosari | 3 991 | 3 724 | 7 715 |
| 04. Ambowetan | 2 301 | 2 205 | 4 506 |
| 05. Pagergunung | 4 178 | 3 971 | 8 149 |
| 06. Wiyorowetan | 2 092 | 2 061 | 4 153 |
| 07. Samong | 3 291 | 2 917 | 6 208 |
| 08. Tasikrejo | 2 857 | 2 752 | 5 609 |
| 09. Bumirejo | 1 589 | 1 642 | 3 231 |
| 10. Kaliprau | 3 932 | 3 816 | 7 748 |
| 11. Kertosari | 2 132 | 2 063 | 4 195 |
| 12. Pamutih | 4 098 | 3 952 | 8 050 |
| 13. Padek | 2 172 | 2 111 | 4 283 |
| 14. Blendung | 3 042 | 2 924 | 5 966 |
| 15. Ketapang | 2 622 | 2 500 | 5 122 |
| 16. Limbangan | 3 747 | 3 635 | 7 382 |
| 17. Mojo | 4 462 | 4 238 | 8 700 |
| 18. Pesantren | 5 701 | 5 605 | 11 306 |
| Jumlah | 58 590 | 56 175 | 114 765 |

Sumber : Disdukcapil Kab. Pemalang

Tabel : 3.2.

Penduduk Menurut Kelompok Umur dan Jenis Kelamin
di Kecamatan Ulujami, 2018

| Kelompok Umur | Laki - laki | Perempuan | Jumlah |
|---------------|-------------|-----------|---------|
| (1) | (2) | (3) | (4) |
| 0-4 | 4 799 | 4 466 | 9 265 |
| 5-9 | 5 081 | 4 664 | 9 745 |
| 10-14 | 4 961 | 4 467 | 9 428 |
| 15-19 | 4 836 | 4 603 | 9 439 |
| 20-24 | 5 186 | 4 892 | 10 078 |
| 25-29 | 5 316 | 4 730 | 10 046 |
| 30-34 | 4 605 | 4 477 | 9 082 |
| 35-39 | 5 054 | 4 879 | 9 933 |
| 40-44 | 3 973 | 4 084 | 8 057 |
| 45-49 | 3 385 | 3 497 | 6 882 |
| 50-54 | 2 945 | 3 148 | 6 093 |
| 55-59 | 2 669 | 2 818 | 5 487 |
| 60-64 | 2 119 | 2 142 | 4 261 |
| 65-69 | 1 721 | 1 426 | 3 147 |
| 70-74 | 874 | 872 | 1 746 |
| 75+ | 1 066 | 1 010 | 2 076 |
| Jumlah | 58 590 | 56 175 | 114 765 |

Sumber : Disdukcapil Kab. Pemalang

Tabel : 3.3.

Jumlah Keluarga dan Rata-rata Anggota Keluarga per Desa/Kelurahan
di Kecamatan Ulujami, 2018

| Desa/Kelurahan | Jumlah Keluarga | Jumlah Penduduk | Rata-rata Anggota Keluarga |
|-----------------|-----------------|-----------------|----------------------------|
| (1) | (2) | (3) | (4) |
| 01. Sukorejo | 2 181 | 7 279 | 3 |
| 02. Botekan | 1 507 | 5 163 | 3 |
| 03. Rowosari | 2 264 | 7 715 | 3 |
| 04. Ambowetan | 1 367 | 4 506 | 3 |
| 05. Pagergunung | 2 472 | 8 149 | 3 |
| 06. Wiyorowetan | 1 201 | 4 153 | 3 |
| 07. Samong | 1 786 | 6 208 | 3 |
| 08. Tasikrejo | 1 631 | 5 609 | 3 |
| 09. Bumirejo | 1 018 | 3 231 | 3 |
| 10. Kaliprau | 2 274 | 7 748 | 3 |
| 11. Kertosari | 1 250 | 4 195 | 3 |
| 12. Pamutih | 2 318 | 8 050 | 3 |
| 13. Padek | 1 176 | 4 283 | 4 |
| 14. Blendung | 1 733 | 5 966 | 3 |
| 15. Ketapang | 1 449 | 5 122 | 4 |
| 16. Limbangan | 2 092 | 7 382 | 4 |
| 17. Mojo | 2 556 | 8 700 | 3 |
| 18. Pesantren | 3 193 | 11 306 | 4 |
| Jumlah | 33 468 | 114 765 | 3 |

Sumber : Disdukcapil Kab. Pematang

Tabel : 3.4.

Luas Wilayah, Jumlah Penduduk, dan Kepadatan Penduduk per Desa/Kelurahan
di Kecamatan Ulujami, 2018

| Desa/Kelurahan | Luas (Km2) | JumlahPenduduk | Kepadatan Penduduk/(Km2) |
|-----------------|------------|----------------|-----------------------------|
| (1) | (2) | (3) | (4) |
| 01. Sukorejo | 259.00 | 7 279 | 28 |
| 02. Botekan | 105.00 | 5 163 | 49 |
| 03. Rowosari | 300.00 | 7 715 | 26 |
| 04. Ambowetan | 100.00 | 4 506 | 45 |
| 05. Pagergunung | 167.00 | 8 149 | 49 |
| 06. Wiyorowetan | 149.00 | 4 153 | 28 |
| 07. Samong | 148.00 | 6 208 | 42 |
| 08. Tasikrejo | 239.00 | 5 609 | 23 |
| 09. Bumirejo | 115.00 | 3 231 | 28 |
| 10. Kaliprau | 417.00 | 7 748 | 19 |
| 11. Kertosari | 375.00 | 4 195 | 11 |
| 12. Pamutih | 166.00 | 8 050 | 48 |
| 13. Padek | 266.00 | 4 283 | 16 |
| 14. Blendung | 375.00 | 5 966 | 16 |
| 15. Ketapang | 296.00 | 5 122 | 17 |
| 16. Limbangan | 723.00 | 7 382 | 10 |
| 17. Mojo | 605.00 | 8 700 | 14 |
| 18. Pesantren | 1 250.00 | 11 306 | 9 |
| Jumlah | 6 055.00 | 114 765 | 19 |

Sumber : Disdukcapil Kab. Pematang

Tabel : 3.5.
 Jumlah Kepala Keluarga Menurut Jenis Kelamin
 di Kecamatan Ulujami, 2018

| Desa/Kelurahan | Kepala Keluarga | | Jumlah |
|-----------------|-----------------|--------------|---------------|
| | Laki-laki | Perempuan | |
| (1) | (2) | (3) | (4) |
| 01. Sukorejo | 1 832 | 349 | 2 181 |
| 02. Botekan | 1 301 | 206 | 1 507 |
| 03. Rowosari | 1 887 | 377 | 2 264 |
| 04. Ambowetan | 1 108 | 259 | 1 367 |
| 05. Pagergunung | 2 056 | 416 | 2 472 |
| 06. Wiyorowetan | 968 | 233 | 1 201 |
| 07. Samong | 1 588 | 198 | 1 786 |
| 08. Tasikrejo | 1 397 | 234 | 1 631 |
| 09. Bumirejo | 836 | 182 | 1 018 |
| 10. Kaliprau | 1 931 | 343 | 2 274 |
| 11. Kertosari | 1 065 | 185 | 1 250 |
| 12. Pamutih | 1 913 | 405 | 2 318 |
| 13. Padek | 1 007 | 169 | 1 176 |
| 14. Blendung | 1 488 | 245 | 1 733 |
| 15. Ketapang | 1 234 | 215 | 1 449 |
| 16. Limbangan | 1 804 | 288 | 2 092 |
| 17. Mojo | 2 216 | 340 | 2 556 |
| 18. Pesantren | 2 735 | 458 | 3 193 |
| Jumlah | 28 366 | 5 102 | 33 468 |

Sumber : Disdukcapil Kab. Pemalang

Tabel : 3.6
 Jumlah Kepemilikan Kartu Keluarga (KK) Menurut Desa/Kelurahan
 di Kecamatan Ulujami, 2018

| Desa/Kelurahan | Kepala Keluarga | | Jumlah |
|-----------------|-----------------|-----------------|---------------|
| | Memiliki KK | Tdk Memiliki KK | |
| (1) | (2) | (3) | (4) |
| 01. Sukorejo | 2 130 | 51 | 2 181 |
| 02. Botekan | 1 466 | 41 | 1 507 |
| 03. Rowosari | 2 211 | 53 | 2 264 |
| 04. Ambowetan | 1 324 | 43 | 1 367 |
| 05. Pagergunung | 2 399 | 73 | 2 472 |
| 06. Wiyorowetan | 1 166 | 35 | 1 201 |
| 07. Samong | 1 748 | 38 | 1 786 |
| 08. Tasikrejo | 1 589 | 42 | 1 631 |
| 09. Bumirejo | 993 | 25 | 1 018 |
| 10. Kaliprau | 2 209 | 65 | 2 274 |
| 11. Kertosari | 1 219 | 31 | 1 250 |
| 12. Pamutih | 2 203 | 115 | 2 318 |
| 13. Padek | 1 134 | 42 | 1 176 |
| 14. Blendung | 1 687 | 46 | 1 733 |
| 15. Ketapang | 1 400 | 49 | 1 449 |
| 16. Limbangan | 2 019 | 73 | 2 092 |
| 17. Mojo | 2 509 | 47 | 2 556 |
| 18. Pesantren | 3 044 | 149 | 3 193 |
| Jumlah | 32 450 | 1 018 | 33 468 |

Sumber : Disdukcapil Kab. Pematang

Tabel : 3.7.

Jumlah Kepala Keluarga Pemilik Kartu Keluarga Menurut Jenis Kelamin
di Kecamatan Ulujami, 2018

| Desa/Kelurahan | Jenis Kelamin | | Jumlah |
|-----------------|---------------|-----------|--------|
| | Laki Laki | Perempuan | |
| (1) | (2) | (3) | (4) |
| 01. Sukorejo | 1 813 | 317 | 2 130 |
| 02. Botekan | 1 290 | 176 | 1 466 |
| 03. Rowosari | 1 871 | 340 | 2 211 |
| 04. Ambowetan | 1 090 | 234 | 1 324 |
| 05. Pagergunung | 2 038 | 361 | 2 399 |
| 06. Wiyorowetan | 955 | 211 | 1 166 |
| 07. Samong | 1 573 | 175 | 1 748 |
| 08. Tasikrejo | 1 388 | 201 | 1 589 |
| 09. Bumirejo | 833 | 160 | 993 |
| 10. Kaliprau | 1 912 | 297 | 2 209 |
| 11. Kertosari | 1 052 | 167 | 1 219 |
| 12. Pamutih | 1 880 | 323 | 2 203 |
| 13. Padek | 989 | 145 | 1 134 |
| 14. Blendung | 1 468 | 219 | 1 687 |
| 15. Ketapang | 1 219 | 181 | 1 400 |
| 16. Limbangan | 1 777 | 242 | 2 019 |
| 17. Mojo | 2 203 | 306 | 2 509 |
| 18. Pesantren | 2 698 | 346 | 3 044 |
| Jumlah | 28 049 | 4 401 | 32 450 |

Sumber : Disdukcapil Kab. Pematang

Tabel : 3.8.

Jumlah Kepala Keluarga Tidak Memiliki Kartu Keluarga Menurut Jenis Kelamin
di Kecamatan Ulujami, 2018

| Desa/Kelurahan | Jenis Kelamin | | Jumlah |
|-----------------|---------------|-----------|--------|
| | Laki Laki | Perempuan | |
| (1) | (2) | (3) | (4) |
| 01. Sukorejo | 19 | 32 | 51 |
| 02. Botekan | 11 | 30 | 41 |
| 03. Rowosari | 16 | 37 | 53 |
| 04. Ambowetan | 18 | 25 | 43 |
| 05. Pagergunung | 18 | 55 | 73 |
| 06. Wiyorowetan | 13 | 22 | 35 |
| 07. Samong | 15 | 23 | 38 |
| 08. Tasikrejo | 9 | 33 | 42 |
| 09. Bumirejo | 3 | 22 | 25 |
| 10. Kaliprau | 19 | 46 | 65 |
| 11. Kertosari | 13 | 18 | 31 |
| 12. Pamutih | 33 | 82 | 115 |
| 13. Padek | 18 | 24 | 42 |
| 14. Blendung | 20 | 26 | 46 |
| 15. Ketapang | 15 | 34 | 49 |
| 16. Limbangan | 27 | 46 | 73 |
| 17. Mojo | 13 | 34 | 47 |
| 18. Pesantren | 37 | 112 | 149 |
| Jumlah | 317 | 701 | 1 018 |

Sumber : Disdukcapil Kab. Pematang

Tabel : 3.9.

Jumlah Penduduk Berdasarkan Kepemilikan Akta Kelahiran
di Kecamatan Ulujami, 2018

| Desa/Kelurahan | Kepemilikan Akta Kelahiran | | Jumlah |
|-----------------|----------------------------|--------------|---------|
| | Memiliki | Tdk Memiliki | |
| (1) | (2) | (3) | (4) |
| 01. Sukorejo | 2 434 | 4 845 | 7 279 |
| 02. Botekan | 1 867 | 3 296 | 5 163 |
| 03. Rowosari | 2 661 | 5 054 | 7 715 |
| 04. Ambowetan | 1 594 | 2 912 | 4 506 |
| 05. Pagergunung | 2 722 | 5 427 | 8 149 |
| 06. Wiyorowetan | 1 551 | 2 602 | 4 153 |
| 07. Samong | 2 109 | 4 099 | 6 208 |
| 08. Tasikrejo | 1 672 | 3 937 | 5 609 |
| 09. Bumirejo | 1 174 | 2 057 | 3 231 |
| 10. Kaliprau | 2 630 | 5 118 | 7 748 |
| 11. Kertosari | 1 363 | 2 832 | 4 195 |
| 12. Pamutih | 2 662 | 5 388 | 8 050 |
| 13. Padek | 1 385 | 2 898 | 4 283 |
| 14. Blendung | 2 103 | 3 863 | 5 966 |
| 15. Ketapang | 2 040 | 3 082 | 5 122 |
| 16. Limbangan | 2 578 | 4 804 | 7 382 |
| 17. Mojo | 3 007 | 5 693 | 8 700 |
| 18. Pesantren | 4 305 | 7 001 | 11 306 |
| Jumlah | 39 857 | 74 908 | 114 765 |

Sumber : Disdukcapil Kab. Pematang

Tabel : 3.10.

Jumlah Penduduk Pemilik Akta Kelahiran Menurut Jenis Kelamin
di Kecamatan Ulujami, 2018

| Desa/Kelurahan | Jenis Kelamin | | Total |
|-----------------|---------------|-----------|--------|
| | Laki-laki | Perempuan | |
| (1) | (2) | (3) | (4) |
| 01. Sukorejo | 1 270 | 1 164 | 2 434 |
| 02. Botekan | 1 009 | 858 | 1 867 |
| 03. Rowosari | 1 398 | 1 263 | 2 661 |
| 04. Ambowetan | 855 | 739 | 1 594 |
| 05. Pagergunung | 1 432 | 1 290 | 2 722 |
| 06. Wiyorowetan | 807 | 744 | 1 551 |
| 07. Samong | 1 170 | 939 | 2 109 |
| 08. Tasikrejo | 830 | 842 | 1 672 |
| 09. Bumirejo | 573 | 601 | 1 174 |
| 10. Kaliprau | 1 352 | 1 278 | 2 630 |
| 11. Kertosari | 697 | 666 | 1 363 |
| 12. Pamutih | 1 387 | 1 275 | 2 662 |
| 13. Padek | 715 | 670 | 1 385 |
| 14. Blendung | 1 131 | 972 | 2 103 |
| 15. Ketapang | 1 056 | 984 | 2 040 |
| 16. Limbangan | 1 372 | 1 206 | 2 578 |
| 17. Mojo | 1 614 | 1 393 | 3 007 |
| 18. Pesantren | 2 266 | 2 039 | 4 305 |
| Jumlah | 20 934 | 18 923 | 39 857 |

Sumber : Disdukcapil Kab. Pemalang

Tabel : 3.11
 Jumlah Penduduk Belum Memiliki Akta Kelahiran Menurut Jenis Kelamin
 di Kecamatan Ulujami, 2018

| Desa/Kelurahan | Jenis Kelamin | | Total |
|-----------------|---------------|---------------|---------------|
| | Laki-laki | Perempuan | |
| (1) | (6) | (7) | (8) |
| 01. Sukorejo | 2 464 | 2 381 | 4 845 |
| 02. Botekan | 1 640 | 1 656 | 3 296 |
| 03. Rowosari | 2 593 | 2 461 | 5 054 |
| 04. Ambowetan | 1 446 | 1 466 | 2 912 |
| 05. Pagergunung | 2 746 | 2 681 | 5 427 |
| 06. Wiyorowetan | 1 285 | 1 317 | 2 602 |
| 07. Samong | 2 121 | 1 978 | 4 099 |
| 08. Tasikrejo | 2 027 | 1 910 | 3 937 |
| 09. Bumirejo | 1 016 | 1 041 | 2 057 |
| 10. Kaliprau | 2 580 | 2 538 | 5 118 |
| 11. Kertosari | 1 435 | 1 397 | 2 832 |
| 12. Pamutih | 2 711 | 2 677 | 5 388 |
| 13. Padek | 1 457 | 1 441 | 2 898 |
| 14. Blendung | 1 911 | 1 952 | 3 863 |
| 15. Ketapang | 1 566 | 1 516 | 3 082 |
| 16. Limbangan | 2 375 | 2 429 | 4 804 |
| 17. Mojo | 2 848 | 2 845 | 5 693 |
| 18. Pesantren | 3 435 | 3 566 | 7 001 |
| Jumlah | 37 656 | 37 252 | 74 908 |

Sumber : Disdukcapil Kab. Pematang

Tabel : 3.12

Jumlah Penduduk Keluar dari Kabupaten Pemalang (Pindah) Menurut Jenis Kelamin
di Kecamatan Ulujami, 2018

| Desa/Kelurahan | Jenis Kelamin | | Total |
|-----------------|---------------|-----------|-------|
| | Laki-laki | Perempuan | |
| (1) | (6) | (7) | (8) |
| 01. Sukorejo | 37 | 17 | 54 |
| 02. Botekan | 5 | - | 5 |
| 03. Rowosari | 29 | 27 | 56 |
| 04. Ambowetan | 18 | 14 | 32 |
| 05. Pagergunung | 25 | 12 | 37 |
| 06. Wiyorowetan | 6 | 8 | 14 |
| 07. Samong | 10 | 9 | 19 |
| 08. Tasikrejo | 15 | 7 | 22 |
| 09. Bumirejo | 6 | 9 | 15 |
| 10. Kaliprau | 11 | 11 | 22 |
| 11. Kertosari | 2 | 3 | 5 |
| 12. Pamutih | 17 | 14 | 31 |
| 13. Padek | 9 | 2 | 11 |
| 14. Blendung | 6 | 6 | 12 |
| 15. Ketapang | 12 | 11 | 23 |
| 16. Limbangan | 14 | 6 | 20 |
| 17. Mojo | 16 | 12 | 28 |
| 18. Pesantren | 24 | 19 | 43 |
| Jumlah | 262 | 187 | 449 |

Sumber : Disdukcapil Kab. Pemalang

Tabel : 3.13

Jumlah Penduduk Masuk Ke Kabupaten Pemalang (Datang) Menurut Jenis Kelamin
di Kecamatan Ulujami, 2018

| Desa/Kelurahan | Jenis Kelamin | | Total |
|-----------------|---------------|-----------|-------|
| | Laki-laki | Perempuan | |
| (1) | (6) | (7) | (8) |
| 01. Sukorejo | 3 | 1 | 4 |
| 02. Botekan | 2 | 0 | 0 |
| 03. Rowosari | 6 | 4 | 10 |
| 04. Ambowetan | 0 | 0 | 0 |
| 05. Pagergunung | 2 | 0 | 2 |
| 06. Wiyorowetan | 1 | 0 | 1 |
| 07. Samong | 2 | 0 | 2 |
| 08. Tasikrejo | 1 | 0 | 1 |
| 09. Bumirejo | 0 | 0 | 0 |
| 10. Kaliprau | 0 | 1 | 1 |
| 11. Kertosari | 0 | 1 | 1 |
| 12. Pamutih | 1 | 4 | 5 |
| 13. Padek | 0 | 0 | 0 |
| 14. Blendung | 0 | 0 | 0 |
| 15. Ketapang | 1 | 0 | 1 |
| 16. Limbangan | 0 | 2 | 2 |
| 17. Mojo | 2 | 1 | 3 |
| 18. Pesantren | 1 | 1 | 2 |
| Jumlah | 22 | 15 | 35 |

Sumber : Disdukcapil Kab. Pemalang

Tabel : 3.14

Jumlah Penduduk Pernah Kawin Menurut Jenis Kelamin
di Kecamatan Ulujami, 2018

| Desa/Kelurahan | Jenis Kelamin | | Total |
|-----------------|---------------|-----------|--------|
| | Laki-laki | Perempuan | |
| (1) | (6) | (7) | (8) |
| 01. Sukorejo | 1 838 | 2 106 | 3 944 |
| 02. Botekan | 1 305 | 1 490 | 2 795 |
| 03. Rowosari | 1 884 | 2 137 | 4 021 |
| 04. Ambowetan | 1 112 | 1 289 | 2 401 |
| 05. Pagergunung | 2 069 | 2 377 | 4 446 |
| 06. Wiyorowetan | 969 | 1 206 | 2 175 |
| 07. Samong | 1 575 | 1 745 | 3 320 |
| 08. Tasikrejo | 1 417 | 1 586 | 3 003 |
| 09. Bumirejo | 843 | 1 012 | 1 855 |
| 10. Kaliprau | 1 943 | 2 203 | 4 146 |
| 11. Kertosari | 1 070 | 1 224 | 2 294 |
| 12. Pamutih | 1 933 | 2 334 | 4 267 |
| 13. Padek | 1 013 | 1 176 | 2 189 |
| 14. Blendung | 1 488 | 1 712 | 3 200 |
| 15. Ketapang | 1 230 | 1 414 | 2 644 |
| 16. Limbangan | 1 803 | 2 056 | 3 859 |
| 17. Mojo | 2 222 | 2 470 | 4 692 |
| 18. Pesantren | 2 767 | 3 215 | 5 982 |
| Jumlah | 28 481 | 32 752 | 61 233 |

Sumber : Disdukcapil Kab. Pematang

Tabel : 3.15

Jumlah Penduduk Pernah Kawin Menurut Kelompok Umur dan Jenis Kelamin
di Kecamatan Ulujami, 2018

| Kelompok Umur | Jenis Kelamin | | Total |
|---------------|---------------|-----------|--------|
| | Laki-laki | Perempuan | |
| (1) | (6) | (7) | (8) |
| 15-19 | 10 | 104 | 114 |
| 20-24 | 311 | 1 588 | 1 899 |
| 25-29 | 2 048 | 3 614 | 5 662 |
| 30-34 | 3 317 | 4 044 | 7 361 |
| 35-39 | 4 410 | 4 633 | 9 043 |
| 40-44 | 3 765 | 3 968 | 7 733 |
| 45-49 | 3 305 | 3 446 | 6 751 |
| 50-54 | 2 905 | 3 130 | 6 035 |
| 55-59 | 2 646 | 2 811 | 5 457 |
| 60-64 | 2 111 | 2 130 | 4 241 |
| 65-69 | 1 719 | 1 419 | 3 138 |
| 70-74 | 873 | 864 | 1 737 |
| >= 75 | 1 061 | 1 001 | 2 062 |
| Jumlah | 28 481 | 32 752 | 61 233 |

Sumber : Disdukcapil Kab. Pemalang

Tabel : 3.16

Jumlah Penduduk Berdasarkan Kepemilikan Kartu Tanda Penduduk (KTP)
di Kecamatan Ulujami, 2018

| Desa/Kelurahan | Penduduk | | Rasio Kepemilikan KTP (%) |
|-----------------|-----------|--------------|---------------------------|
| | Wajib KTP | Memiliki KTP | |
| (1) | (6) | (7) | (8) |
| 01. Sukorejo | 5 309 | 3 216 | 60.58 |
| 02. Botekan | 3 673 | 1 936 | 52.71 |
| 03. Rowosari | 5 712 | 3 784 | 66.25 |
| 04. Ambowetan | 3 291 | 2 001 | 60.80 |
| 05. Pagergunung | 5 967 | 3 592 | 60.20 |
| 06. Wiyorowetan | 3 085 | 2 002 | 64.89 |
| 07. Samong | 4 389 | 2 797 | 63.73 |
| 08. Tasikrejo | 4 109 | 2 406 | 58.55 |
| 09. Bumirejo | 2 418 | 1 693 | 70.02 |
| 10. Kaliprau | 5 617 | 2 751 | 48.98 |
| 11. Kertosari | 3 117 | 1 669 | 53.55 |
| 12. Pamutih | 5 839 | 3 692 | 63.23 |
| 13. Padek | 3 109 | 1 829 | 58.83 |
| 14. Blendung | 4 247 | 2 521 | 59.36 |
| 15. Ketapang | 3 533 | 2 090 | 59.16 |
| 16. Limbangan | 5 224 | 3 271 | 62.61 |
| 17. Mojo | 6 184 | 3 707 | 59.95 |
| 18. Pesantren | 7 955 | 4 554 | 57.25 |
| Jumlah | 82 778 | 49 511 | 59.81 |

Sumber : Disdukcapil Kab. Pemalang

Tabel : 3.17

Jumlah Penduduk Wajib KTP Menurut Jenis Kelamin
di Kecamatan Ulujami, 2018

| Desa/Kelurahan | Jenis Kelamin | | Jumlah |
|-----------------|---------------|-----------|--------|
| | Laki-laki | Perempuan | |
| (1) | (6) | (7) | (8) |
| 01. Sukorejo | 2 715 | 2 594 | 5 309 |
| 02. Botekan | 1 841 | 1 832 | 3 673 |
| 03. Rowosari | 2 921 | 2 791 | 5 712 |
| 04. Ambowetan | 1 660 | 1 631 | 3 291 |
| 05. Pagergunung | 3 025 | 2 942 | 5 967 |
| 06. Wiyorowetan | 1 542 | 1 543 | 3 085 |
| 07. Samong | 2 291 | 2 098 | 4 389 |
| 08. Tasikrejo | 2 104 | 2 005 | 4 109 |
| 09. Bumirejo | 1 175 | 1 243 | 2 418 |
| 10. Kaliprau | 2 842 | 2 775 | 5 617 |
| 11. Kertosari | 1 589 | 1 528 | 3 117 |
| 12. Pamutih | 2 945 | 2 894 | 5 839 |
| 13. Padek | 1 571 | 1 538 | 3 109 |
| 14. Blendung | 2 125 | 2 122 | 4 247 |
| 15. Ketapang | 1 792 | 1 741 | 3 533 |
| 16. Limbangan | 2 628 | 2 596 | 5 224 |
| 17. Mojo | 3 163 | 3 021 | 6 184 |
| 18. Pesantren | 4 022 | 3 933 | 7 955 |
| Jumlah | 41 951 | 40 827 | 82 778 |

Sumber : Disdukcapil Kab. Pematang

Tabel : 3.18
 Jumlah Penduduk Pemilik KTP Menurut Jenis Kelamin
 di Kecamatan Ulujami, 2018

| Desa/Kelurahan | Jenis Kelamin | | Jumlah |
|-----------------|---------------|-----------|--------|
| | Laki-laki | Perempuan | |
| (1) | (6) | (7) | (8) |
| 01. Sukorejo | 1 711 | 1 505 | 3 216 |
| 02. Botekan | 1 002 | 934 | 1 936 |
| 03. Rowosari | 2 027 | 1 757 | 3 784 |
| 04. Ambowetan | 1 026 | 975 | 2 001 |
| 05. Pagergunung | 1 905 | 1 687 | 3 592 |
| 06. Wiyorowetan | 1 032 | 970 | 2 002 |
| 07. Samong | 1 529 | 1 268 | 2 797 |
| 08. Tasikrejo | 1 266 | 1 140 | 2 406 |
| 09. Bumirejo | 841 | 852 | 1 693 |
| 10. Kaliprau | 1 400 | 1 351 | 2 751 |
| 11. Kertosari | 925 | 744 | 1 669 |
| 12. Pamutih | 1 903 | 1 789 | 3 692 |
| 13. Padek | 973 | 856 | 1 829 |
| 14. Blendung | 1 342 | 1 179 | 2 521 |
| 15. Ketapang | 1 086 | 1 004 | 2 090 |
| 16. Limbangan | 1 693 | 1 578 | 3 271 |
| 17. Mojo | 1 969 | 1 738 | 3 707 |
| 18. Pesantren | 2 444 | 2 110 | 4 554 |
| Jumlah | 26 074 | 23 437 | 49 511 |

Sumber : Disdukcapil Kab. Pemalang

Tabel : 3.19
 Banyaknya PLKB Per Desa/Kelurahan Menurut Jenis Kelamin
 di Kecamatan Ulujami, 2018

| Desa/Kelurahan | Jenis Kelamin | | |
|-----------------|---------------|-----------|----------|
| | Laki-Laki | Perempuan | Jumlah |
| (1) | (2) | (3) | (4) |
| 01. Sukorejo | | | |
| 02. Padek | | 1 | 1 |
| 03. Blendung | | | |
| 04. Botekan | | | |
| 05. Kertosari | | 1 | 1 |
| 06. Pesantren | | | |
| 07. Rowosari | | | |
| 08. Ambowetan | | 1 | 1 |
| 09. Kaliprau | | | |
| 10. Pagergunung | | 1 | 1 |
| 11. Bumirejo | | | |
| 12. Wiyorowetan | 1 | | 1 |
| 13. Ketapang | | | |
| 14. Samong | | | |
| 15. Tasikrejo | | 1 | 1 |
| 16. Pamutih | | | |
| 17. Limbangan | | | |
| 18. Mojo | 1 | | 1 |
| Jumlah | 2 | 5 | 7 |

Sumber : PLKB Ulujami

Tabel : 3.20
 Banyaknya PLKB Menurut Status Dan Jenis Kelamin
 di Kecamatan Ulujami, 2018

| Status | Jenis Kelamin | | |
|-------------|---------------|-----------|--------|
| | Laki-Laki | Perempuan | Jumlah |
| (1) | (2) | (3) | (4) |
| 01. PNS | 2 | 5 | 7 |
| 02. NON PNS | 0 | 0 | 0 |
| 03. LAINNYA | 0 | 0 | 0 |
| Jumlah | 2 | 5 | 7 |

Sumber : PLKB Ulujami

Tabel : 3.21
 Banyaknya Keluarga Hasil Pendapatan Per Desa
 2017 dan 2018

| Desa/Kelurahan | Tahun | |
|-----------------|---------------|---------------|
| | 2017 | 2018 |
| (1) | (2) | (3) |
| 01. Sukorejo | 1 899 | 1 976 |
| 02. Botekan | 1 413 | 1 461 |
| 03. Rowosari | 1 740 | 1 833 |
| 04. Ambowetan | 1 300 | 1 297 |
| 05. Pagergunung | 2 344 | 2 462 |
| 06. Wiyorowetan | 1 248 | 1 305 |
| 07. Samong | 1 630 | 1 640 |
| 08. Tasikrejo | 1 784 | 1 875 |
| 09. Bumirejo | 974 | 1 028 |
| 10. Kaliprau | 2 632 | 2 639 |
| 11. Kertosari | 1 414 | 1 476 |
| 12. Pamutih | 2 409 | 2 446 |
| 13. Padek | 1 311 | 1 381 |
| 14. Blendung | 1 704 | 1 734 |
| 15. Ketapang | 1 124 | 1 136 |
| 16. Limbangan | 2 286 | 2 291 |
| 17. Mojo | 2 397 | 2 419 |
| 18. Pesantren | 3 169 | 3 202 |
| Jumlah | 32 778 | 33 601 |

Sumber : PLKB Ulujami

Tabel : 3.22
Banyaknya PUS Per Desa/Kelurahan
2017 dan 2018

| Desa/Kelurahan | Tahun | |
|-----------------|--------|--------|
| | 2017 | 2018 |
| (1) | (2) | (3) |
| 01. Sukorejo | 1 301 | 1 218 |
| 02. Botekan | 943 | 944 |
| 03. Rowosari | 1 123 | 1 171 |
| 04. Ambowetan | 843 | 832 |
| 05. Pagergunung | 1 457 | 1 499 |
| 06. Wiyorowetan | 678 | 827 |
| 07. Samong | 1 137 | 1 178 |
| 08. Tasikrejo | 1 254 | 1 263 |
| 09. Bumirejo | 603 | 555 |
| 10. Kaliprau | 1 631 | 1 637 |
| 11. Kertosari | 997 | 930 |
| 12. Pamutih | 1 674 | 1 561 |
| 13. Padek | 881 | 966 |
| 14. Blendung | 1 123 | 1 128 |
| 15. Ketapang | 709 | 743 |
| 16. Limbangan | 1 576 | 1 535 |
| 17. Mojo | 1 502 | 1 509 |
| 18. Pesantren | 1 997 | 2 148 |
| Jumlah | 21 429 | 21 644 |

Sumber : PLKB Ulujami

Tabel : 3.23
 Banyaknya PUS Per Desa/Kelurahan Menurut Jaminan Kesehatan Nasional, 2018

| Desa/Kelurahan | Jaminan Kesehatan | | | Jumlah |
|-----------------|------------------------|------------------------------|-------------------|--------|
| | Penerima bantuan luran | Bukan Penerima Bantuan luran | Bukan Peserta JKN | |
| (1) | (2) | (3) | (4) | (5) |
| 01. Sukorejo | 732 | 486 | - | 1 218 |
| 02. Botekan | 669 | 275 | - | 944 |
| 03. Rowosari | 857 | 314 | - | 1 171 |
| 04. Ambowetan | 645 | 187 | - | 832 |
| 05. Pagergunung | 1 449 | 50 | - | 1 499 |
| 06. Wiyorowetan | 606 | 221 | - | 827 |
| 07. Samong | 759 | 419 | - | 1 178 |
| 08. Tasikrejo | 839 | 424 | - | 1 263 |
| 09. Bumirejo | 462 | 93 | - | 555 |
| 10. Kaliprau | 868 | 769 | - | 1 637 |
| 11. Kertosari | 457 | 473 | - | 930 |
| 12. Pamutih | 126 | 1 435 | - | 1 561 |
| 13. Padek | 729 | 237 | - | 966 |
| 14. Blendung | 919 | 209 | - | 1 128 |
| 15. Ketapang | 654 | 89 | - | 743 |
| 16. Limbangan | 937 | 598 | - | 1 535 |
| 17. Mojo | 1 308 | 201 | - | 1 509 |
| 18. Pesantren | 1 612 | 536 | - | 2 148 |
| Jumlah | 14 628 | 7 016 | - | 21 644 |

Sumber : PLKB Ulujami

Tabel : 3.24

Banyaknya PUS Yang Menjadi Peserta KB Menurut Alat Kontrasepsi
Dirinci Per Desa/Kelurahan, 2018

| Desa/Kelurahan | Alat Kontrasepsi | | | |
|-----------------|------------------|-------|-----|---------|
| | IUD | MOP | MOW | Implant |
| (1) | (2) | (3) | (4) | (5) |
| 01. Sukorejo | 167 | 69 | 12 | 93 |
| 02. Botekan | 99 | 33 | 24 | 42 |
| 03. Rowosari | 149 | 85 | 10 | 136 |
| 04. Ambowetan | 211 | 47 | 0 | 82 |
| 05. Pagergunung | 151 | 33 | 13 | 77 |
| 06. Wiyorowetan | 133 | 31 | 3 | 69 |
| 07. Samong | 53 | 35 | 6 | 101 |
| 08. Tasikrejo | 123 | 42 | 20 | 99 |
| 09. Bumirejo | 52 | 32 | 5 | 50 |
| 10. Kaliprau | 132 | 61 | 11 | 96 |
| 11. Kertosari | 59 | 24 | 0 | 41 |
| 12. Pamutih | 72 | 32 | 12 | 96 |
| 13. Padek | 58 | 29 | 10 | 70 |
| 14. Blendung | 65 | 5 | 7 | 66 |
| 15. Ketapang | 85 | 58 | 15 | 60 |
| 16. Limbangan | 192 | 147 | 22 | 168 |
| 17. Mojo | 142 | 130 | 30 | 168 |
| 18. Pesantren | 183 | 145 | 53 | 229 |
| Jumlah | 2 126 | 1 038 | 253 | 1 743 |

Sumber : PLKB Ulujami

Lanjutan Tabel : 3.24

| Desa/Kelurahan | Alat Kontrasepsi | | | |
|-----------------|------------------|-------|--------|--------|
| | Suntik | PIL | Kondom | Jumlah |
| (1) | (6) | (7) | (8) | (9) |
| 01. Sukorejo | 348 | 219 | 11 | 919 |
| 02. Botekan | 303 | 169 | 27 | 697 |
| 03. Rowosari | 307 | 178 | 19 | 884 |
| 04. Ambowetan | 321 | 129 | 8 | 798 |
| 05. Pagergunung | 271 | 182 | 32 | 759 |
| 06. Wiyorowetan | 293 | 101 | 16 | 646 |
| 07. Samong | 328 | 186 | 34 | 743 |
| 08. Tasikrejo | 326 | 136 | 20 | 766 |
| 09. Bumirejo | 203 | 97 | 22 | 461 |
| 10. Kaliprau | 363 | 237 | 21 | 921 |
| 11. Kertosari | 360 | 145 | 24 | 653 |
| 12. Pamutih | 378 | 367 | 19 | 976 |
| 13. Padek | 270 | 178 | 12 | 627 |
| 14. Blendung | 322 | 210 | 8 | 683 |
| 15. Ketapang | 315 | 129 | 15 | 677 |
| 16. Limbangan | 361 | 143 | 29 | 1 062 |
| 17. Mojo | 240 | 124 | 31 | 865 |
| 18. Pesantren | 439 | 267 | 42 | 1 358 |
| Jumlah | 5 748 | 3 197 | 390 | 14 495 |

Sumber : PLKB Ulujami

Tabel : 3.25
 Banyaknya PUS Per Desa/Kelurahan Menurut Kepersetaan
 KB, 2018

| Desa/Kelurahan | Kepersetaan KB | | Jumlah |
|-----------------|----------------|---------------|---------------|
| | Ikut KB | Tidak Ikut KB | |
| (1) | (2) | (3) | (4) |
| 01. Sukorejo | 919 | 299 | 1 218 |
| 02. Botekan | 697 | 247 | 944 |
| 03. Rowosari | 884 | 287 | 1 171 |
| 04. Ambowetan | 798 | 34 | 832 |
| 05. Pagergunung | 759 | 740 | 1 499 |
| 06. Wiyorowetan | 646 | 181 | 827 |
| 07. Samong | 743 | 435 | 1 178 |
| 08. Tasikrejo | 766 | 497 | 1 263 |
| 09. Bumirejo | 461 | 94 | 555 |
| 10. Kaliprau | 921 | 716 | 1 637 |
| 11. Kertosari | 653 | 277 | 930 |
| 12. Pamutih | 976 | 585 | 1 561 |
| 13. Padek | 627 | 339 | 966 |
| 14. Blendung | 683 | 445 | 1 128 |
| 15. Ketapang | 677 | 66 | 743 |
| 16. Limbangan | 1 062 | 473 | 1 535 |
| 17. Mojo | 865 | 644 | 1 509 |
| 18. Pesantren | 1 358 | 790 | 2 148 |
| Jumlah | 14 495 | 7 149 | 21 644 |

Sumber : PLKB Ulujami

Tabel : 3.26

Banyaknya PUS Bukan Peserta KB Per Desa/Kelurahan Menurut
Alasan Tidak Ikut KB, 2018

| Desa/Kelurahan | Alasan Tidak Ingin Ikut KB | | |
|-----------------|----------------------------|-------------------|--------------------|
| | Hamil | Ingin Anak Segera | Ingin Anak Ditunda |
| (1) | (2) | (3) | (4) |
| 01. Sukorejo | 63 | 151 | 53 |
| 02. Botekan | 47 | 115 | 64 |
| 03. Rowosari | 79 | 102 | 61 |
| 04. Ambowetan | 77 | 92 | 41 |
| 05. Pagergunung | 61 | 51 | 45 |
| 06. Wiyorowetan | 23 | 187 | 53 |
| 07. Samong | 66 | 145 | 62 |
| 08. Tasikrejo | 60 | 351 | 58 |
| 09. Bumirejo | 35 | 376 | 55 |
| 10. Kaliprau | 86 | 225 | 64 |
| 11. Kertosari | 23 | 354 | 67 |
| 12. Pamutih | 50 | 194 | 53 |
| 13. Padek | 48 | 319 | 74 |
| 14. Blendung | 32 | 530 | 60 |
| 15. Ketapang | 45 | 242 | 89 |
| 16. Limbangan | 135 | 224 | 32 |
| 17. Mojo | 77 | 421 | 55 |
| 18. Pesantren | 118 | 280 | 78 |
| Jumlah | 1 125 | 4 359 | 1 064 |

Sumber : PLKB Ulujami

Tabel : 3.26

| Desa/Kelurahan | Alasan Tidak Ingin Ikut KB | | Jumlah |
|-----------------|----------------------------|-----|--------|
| | Tidak Ingin Anak Lagi | | |
| (1) | (2) | (3) | |
| 01. Sukorejo | 32 | | 299 |
| 02. Botekan | 21 | | 247 |
| 03. Rowosari | 45 | | 287 |
| 04. Ambowetan | 23 | | 233 |
| 05. Pagergunung | 33 | | 190 |
| 06. Wiyorowetan | 16 | | 279 |
| 07. Samong | 27 | | 300 |
| 08. Tasikrejo | 19 | | 488 |
| 09. Bumirejo | 42 | | 508 |
| 10. Kaliprau | 43 | | 418 |
| 11. Kertosari | 26 | | 470 |
| 12. Pamutih | 43 | | 340 |
| 13. Padek | 24 | | 465 |
| 14. Blendung | 36 | | 658 |
| 15. Ketapang | 32 | | 408 |
| 16. Limbangan | 53 | | 444 |
| 17. Mojo | 22 | | 575 |
| 18. Pesantren | 64 | | 540 |
| Jumlah | 601 | | 7 149 |

Sumber : PLKB Ulujami

Tabel : 3.27

Jumlah UPPKS Per Desa/Kelurahan Menurut Kelompok , 2018

| Desa/Kelurahan | Jaminan Kesehatan | | | |
|-----------------|-------------------|------------|---------|--------|
| | Dasar | Berkembang | Mandiri | Jumlah |
| (1) | (2) | (3) | (4) | (5) |
| 01. Sukorejo | ... | ... | ... | ... |
| 02. Botekan | ... | ... | ... | ... |
| 03. Rowosari | ... | ... | ... | ... |
| 04. Ambowetan | ... | ... | ... | ... |
| 05. Pagergunung | ... | ... | ... | ... |
| 06. Wiyorowetan | ... | ... | ... | ... |
| 07. Samong | ... | ... | ... | ... |
| 08. Tasikrejo | ... | ... | ... | ... |
| 09. Bumirejo | ... | ... | ... | ... |
| 10. Kaliprau | ... | ... | ... | ... |
| 11. Kertosari | ... | ... | ... | ... |
| 12. Pamutih | ... | ... | ... | ... |
| 13. Padek | ... | ... | ... | ... |
| 14. Blendung | ... | ... | ... | ... |
| 15. Ketapang | ... | ... | ... | ... |
| 16. Limbangan | ... | ... | ... | ... |
| 17. Mojo | ... | ... | ... | ... |
| 18. Pesantren | ... | ... | ... | ... |
| Jumlah | ... | ... | ... | ... |

Sumber : PLKB Ulujami

... : data tidak tersedia

BAB IV

KESEJAHTERAAN SOSIAL KECAMATAN ULUJAMI



Tabel : 4.1.
 Jumlah Sekolah Negeri Menurut Tingkatan per Desa/Kelurahan
 di Kecamatan Ulujami , 2018

| Desa/Kelurahan | Tingkat Pendidikan | | |
|-----------------|--------------------|-------|----------|
| | TK/RA/BA | SD/MI | SLTP/MTS |
| (1) | (2) | (3) | (4) |
| 01. Sukorejo | 0 | 4 | 0 |
| 02. Botekan | 0 | 2 | 1 |
| 03. Rowosari | 0 | 4 | 0 |
| 04. Ambowetan | 1 | 2 | 1 |
| 05. Pagergunung | 0 | 4 | 0 |
| 06. Wiyorowetan | 0 | 2 | 0 |
| 07. Samong | 0 | 3 | 0 |
| 08. Tasikrejo | 0 | 3 | 1 |
| 09. Bumirejo | 0 | 1 | 0 |
| 10. Kaliprau | 0 | 3 | 0 |
| 11. Kertosari | 0 | 2 | 0 |
| 12. Pamutih | 0 | 3 | 1 |
| 13. Padek | 0 | 2 | 0 |
| 14. Blendung | 0 | 3 | 0 |
| 15. Ketapang | 0 | 3 | 0 |
| 16. Limbangan | 0 | 3 | 1 |
| 17. Mojo | 0 | 4 | 0 |
| 18. Pesantren | 0 | 5 | 0 |
| Jumlah | 1 | 53 | 5 |

Sumber : Pendataan Podes 2018

Lanjutan Tabel : 4.1.

| Desa/Kelurahan | Tingkat Pendidikan | |
|-----------------|--------------------|-----|
| | SLTA/MA | SMK |
| (1) | (5) | (6) |
| 01. Sukorejo | 0 | 0 |
| 02. Botekan | 0 | 0 |
| 03. Rowosari | 0 | 0 |
| 04. Ambowetan | 0 | 0 |
| 05. Pagergunung | 0 | 0 |
| 06. Wiyorowetan | 0 | 0 |
| 07. Samong | 0 | 0 |
| 08. Tasikrejo | 0 | 0 |
| 09. Bumirejo | 0 | 0 |
| 10. Kaliprau | 0 | 0 |
| 11. Kertosari | 0 | 0 |
| 12. Pamutih | 1 | 0 |
| 13. Padek | 0 | 0 |
| 14. Blendung | 0 | 0 |
| 15. Ketapang | 0 | 0 |
| 16. Limbangan | 0 | 0 |
| 17. Mojo | 0 | 0 |
| 18. Pesantren | 0 | 0 |
| Jumlah | 1 | 0 |

Sumber : Pendataan Podes 2018

Tabel : 4.2.
 Jumlah Sekolah Swasta Menurut Jenisnya per Desa/Kelurahan
 di Kecamatan Ulujami , 2018

| Desa/Kelurahan | Tingkat Pendidikan | | |
|-----------------|--------------------|-------|----------|
| | TK/RA/BA | SD/MI | SLTP/MTS |
| (1) | (2) | (3) | (4) |
| 01. Sukorejo | 2 | 0 | 0 |
| 02. Botekan | 2 | 0 | 0 |
| 03. Rowosari | 4 | 1 | 0 |
| 04. Ambowetan | 0 | 0 | 2 |
| 05. Pagergunung | 2 | 1 | 0 |
| 06. Wiyorowetan | 2 | 0 | 0 |
| 07. Samong | 1 | 0 | 0 |
| 08. Tasikrejo | 2 | 1 | 0 |
| 09. Bumirejo | 1 | 0 | 0 |
| 10. Kaliprau | 3 | 1 | 1 |
| 11. Kertosari | 1 | 1 | 0 |
| 12. Pamutih | 3 | 2 | 0 |
| 13. Padek | 2 | 0 | 0 |
| 14. Blendung | 2 | 0 | 1 |
| 15. Ketapang | 2 | 0 | 0 |
| 16. Limbangan | 3 | 0 | 0 |
| 17. Mojo | 1 | 0 | 0 |
| 18. Pesantren | 2 | 1 | 2 |
| Jumlah | 35 | 8 | 6 |

Sumber : Pendataan Podes 2018

Lanjutan Tabel : 4.2.

| Desa/Kelurahan | Tingkat Pendidikan | |
|-----------------|--------------------|-----|
| | SLTA/MA | SMK |
| (1) | (6) | (7) |
| 01. Sukorejo | 0 | 0 |
| 02. Botekan | 0 | 0 |
| 03. Rowosari | 0 | 0 |
| 04. Ambowetan | 0 | 1 |
| 05. Pagergunung | 0 | 0 |
| 06. Wiyorowetan | 0 | 0 |
| 07. Samong | 0 | 0 |
| 08. Tasikrejo | 1 | 0 |
| 09. Bumirejo | 0 | 0 |
| 10. Kaliprau | 0 | 0 |
| 11. Kertosari | 0 | 0 |
| 12. Pamutih | 0 | 0 |
| 13. Padek | 0 | 0 |
| 14. Blendung | 0 | 0 |
| 15. Ketapang | 0 | 0 |
| 16. Limbangan | 0 | 0 |
| 17. Mojo | 0 | 0 |
| 18. Pesantren | 1 | 1 |
| Jumlah | 2 | 2 |

Sumber : Pendataan Podes 2018

Tabel : 4.3
 Jumlah Sarana Pendidikan Non Formal
 di Kecamatan Ulujami , 2018

| Desa/Kelurahan | Jenis Pendidikan | | |
|-----------------|------------------|------------------|------------------|
| | Pos PAUD | Pondok Pesantren | Madrasah Diniyah |
| (1) | (2) | (3) | (4) |
| 01. Sukorejo | 2 | 0 | 0 |
| 02. Botekan | 4 | 0 | 1 |
| 03. Rowosari | 3 | 0 | 1 |
| 04. Ambowetan | 2 | 1 | 1 |
| 05. Pagergunung | 1 | 2 | 1 |
| 06. Wiyorowetan | 1 | 1 | 2 |
| 07. Samong | 1 | 0 | 2 |
| 08. Tasikrejo | 1 | 2 | 0 |
| 09. Bumirejo | 1 | 0 | 1 |
| 10. Kaliprau | 1 | 0 | 4 |
| 11. Kertosari | 2 | 0 | 1 |
| 12. Pamutih | 3 | 0 | 2 |
| 13. Padek | 1 | 0 | 1 |
| 14. Blendung | 1 | 0 | 0 |
| 15. Ketapang | 3 | 0 | 3 |
| 16. Limbangan | 2 | 0 | 2 |
| 17. Mojo | 1 | 0 | 4 |
| 18. Pesantren | 3 | 2 | 1 |
| Jumlah | 33 | 8 | 27 |

Sumber : Pendataan Podes 2018

Tabel : 4.4.
 Jumlah Fasilitas Kesehatan menurut Desa/Kelurahan
 di Kecamatan Ulujami , 2018

| Desa/Kelurahan | Jenis Fasilitas | | | |
|-----------------|-----------------|----------------------|-----------|----------|
| | Rumah sakit | Rumah sakit bersalin | poskesdes | posyandu |
| (1) | (2) | (3) | (4) | (5) |
| 01. Sukorejo | 0 | 0 | 1 | 6 |
| 02. Botekan | 0 | 0 | 0 | 4 |
| 03. Rowosari | 0 | 0 | 1 | 8 |
| 04. Ambowetan | 0 | 0 | 1 | 6 |
| 05. Pagergunung | 0 | 0 | 1 | 6 |
| 06. Wiyorowetan | 0 | 0 | 1 | 4 |
| 07. Samong | 0 | 0 | 0 | 5 |
| 08. Tasikrejo | 0 | 0 | 1 | 5 |
| 09. Bumirejo | 0 | 0 | 0 | 3 |
| 10. Kaliprau | 0 | 0 | 0 | 5 |
| 11. Kertosari | 0 | 0 | 1 | 4 |
| 12. Pamutih | 0 | 0 | 0 | 6 |
| 13. Padek | 0 | 0 | 1 | 5 |
| 14. Blendung | 0 | 0 | 1 | 5 |
| 15. Ketapang | 0 | 0 | 0 | 5 |
| 16. Limbangan | 0 | 0 | 1 | 6 |
| 17. Mojo | 0 | 0 | 1 | 5 |
| 18. Pesantren | 0 | 0 | 1 | 7 |
| Jumlah | 0 | 0 | 12 | 95 |

Sumber : Pendataan Podes 2018

Tabel : 4.4.

| Desa/Kelurahan | Jenis Fasilitas | | | |
|-----------------|-----------------|-----------------------------|----------------------------|--------------------|
| | posbindu | Puskesmas dengan rawat inap | Puskesmas tanpa rawat inap | Puskesmas pembantu |
| (1) | (6) | (7) | (8) | (9) |
| 01. Sukorejo | 0 | 0 | 0 | 0 |
| 02. Botekan | 1 | 0 | 0 | 1 |
| 03. Rowosari | 0 | 0 | 1 | 1 |
| 04. Ambowetan | 0 | 0 | 0 | 0 |
| 05. Pagergunung | 0 | 0 | 0 | 0 |
| 06. Wiyorowetan | 1 | 0 | 0 | 0 |
| 07. Samong | 1 | 0 | 0 | 0 |
| 08. Tasikrejo | 1 | 0 | 0 | 0 |
| 09. Bumirejo | 0 | 0 | 0 | 0 |
| 10. Kaliprau | 1 | 0 | 0 | 1 |
| 11. Kertosari | 1 | 0 | 0 | 0 |
| 12. Pamutih | 1 | 0 | 0 | 0 |
| 13. Padek | 0 | 0 | 0 | 0 |
| 14. Blendung | 0 | 0 | 0 | 0 |
| 15. Ketapang | 0 | 0 | 0 | 1 |
| 16. Limbangan | 1 | 0 | 0 | 0 |
| 17. Mojo | 0 | 0 | 1 | 0 |
| 18. Pesantren | 7 | 0 | 0 | 1 |
| Jumlah | 15 | 0 | 2 | 5 |

Sumber : Pendataan Podes 2018

Tabel : 4.5
 Banyaknya Penyandang Cacat Menurut Jenisnya per Desa/Kelurahan
 di Kecamatan Ulujami , 2018

| Desa/Kelurahan | Jenis Kecacatan | | |
|-----------------|-----------------|-----------|------------|
| | Tunanetra | Tunarungu | Tunawicara |
| (1) | (2) | (3) | (4) |
| 01. Sukorejo | 2 | 3 | 2 |
| 02. Botekan | 3 | 1 | 1 |
| 03. Rowosari | 2 | 2 | 1 |
| 04. Ambowetan | 1 | 1 | 0 |
| 05. Pagergunung | 4 | 10 | 4 |
| 06. Wiyorowetan | 5 | 6 | 1 |
| 07. Samong | 1 | 6 | 3 |
| 08. Tasikrejo | 4 | 15 | 15 |
| 09. Bumirejo | 0 | 5 | 4 |
| 10. Kaliprau | 6 | 8 | 6 |
| 11. Kertosari | 0 | 2 | 3 |
| 12. Pamutih | 2 | 5 | 1 |
| 13. Padek | 4 | 0 | 2 |
| 14. Blendung | 3 | 5 | 2 |
| 15. Ketapang | 4 | 1 | 2 |
| 16. Limbangan | 7 | 23 | 5 |
| 17. Mojo | 3 | 9 | 6 |
| 18. Pesantren | 6 | 4 | 5 |
| Jumlah | 57 | 106 | 63 |

Sumber : Pendataan Podes 2018

Tabel : 4.5

| Desa/Kelurahan | Jenis Kecacatan | | |
|-----------------|------------------|-----------|-------------|
| | Tunarungu-wicara | Tunadaksa | Tunagrahita |
| (1) | (2) | (3) | (4) |
| 01. Sukorejo | 1 | 7 | 5 |
| 02. Botekan | 1 | 2 | 2 |
| 03. Rowosari | 1 | 5 | 3 |
| 04. Ambowetan | 0 | 2 | 5 |
| 05. Pagergunung | 2 | 3 | 7 |
| 06. Wiyorowetan | 0 | 4 | 2 |
| 07. Samong | 6 | 6 | 3 |
| 08. Tasikrejo | 15 | 1 | 4 |
| 09. Bumirejo | 5 | 2 | 1 |
| 10. Kaliprau | 6 | 6 | 8 |
| 11. Kertosari | 3 | 2 | 1 |
| 12. Pamutih | 1 | 7 | 2 |
| 13. Padek | 2 | 2 | 7 |
| 14. Blendung | 1 | 2 | 3 |
| 15. Ketapang | 2 | 10 | 9 |
| 16. Limbangan | 4 | 12 | 4 |
| 17. Mojo | 7 | 13 | 2 |
| 18. Pesantren | 2 | 11 | 2 |
| Jumlah | 59 | 97 | 70 |

Sumber : Pendataan Podes 2018

Tabel : 4.5

| Desa/Kelurahan | Jenis Kecacatan | | |
|-----------------|-----------------|-----------------|-------------|
| | Tunalaras | Cacat eks sakit | Cacat ganda |
| (1) | (2) | (3) | (4) |
| 01. Sukorejo | 3 | 1 | 1 |
| 02. Botekan | 3 | 0 | 0 |
| 03. Rowosari | 4 | 0 | 0 |
| 04. Ambowetan | 7 | 0 | 1 |
| 05. Pagergunung | 5 | 0 | 0 |
| 06. Wiyorowetan | 10 | 0 | 1 |
| 07. Samong | 9 | 0 | 1 |
| 08. Tasikrejo | 2 | 0 | 15 |
| 09. Bumirejo | 2 | 0 | 0 |
| 10. Kaliprau | 2 | 1 | 6 |
| 11. Kertosari | 10 | 0 | 2 |
| 12. Pamutih | 5 | 0 | 1 |
| 13. Padek | 5 | 0 | 0 |
| 14. Blendung | 1 | 0 | 0 |
| 15. Ketapang | 5 | 0 | 0 |
| 16. Limbangan | 2 | 6 | 0 |
| 17. Mojo | 2 | 0 | 0 |
| 18. Pesantren | 7 | 0 | 0 |
| Jumlah | 84 | 8 | 28 |

Sumber : Pendataan Podes 2018

Tabel : 4.6
 Jumlah Peserta BPJS Kesehatan PBI dan Jamkesda, dan Jumlah
 SKTM/Surat Miskin yang Diterbitkan Per Desa/Kelurahan , 2017

| Desa/Kelurahan | Peserta BPJS Kesehatan PBI dan Jamkesda | SKTM/surat miskin yang dikeluarkan |
|-----------------|--|---------------------------------------|
| (1) | (2) | (3) |
| 01. Sukorejo | 2 484 | 97 |
| 02. Botekan | 1 716 | 42 |
| 03. Rowosari | 2 931 | 68 |
| 04. Ambowetan | 1 276 | 52 |
| 05. Pagergunung | 2 232 | 74 |
| 06. Wiyorowetan | 1 603 | 37 |
| 07. Samong | 1 810 | 12 |
| 08. Tasikrejo | 448 | 12 |
| 09. Bumirejo | 255 | 10 |
| 10. Kaliprau | 2 512 | 14 |
| 11. Kertosari | 1 332 | 27 |
| 12. Pamutih | 736 | 15 |
| 13. Padek | 3 112 | 112 |
| 14. Blendung | 569 | 59 |
| 15. Ketapang | 1 534 | 69 |
| 16. Limbangan | 2 385 | 140 |
| 17. Mojo | 1 959 | 115 |
| 18. Pesantren | 1 301 | 557 |
| | | |
| Jumlah | 30 195 | 1 512 |

Sumber : Pendataan Podes 2018

Tabel : 4.7
 Banyaknya Tempat Peribadahan Menurut Jenis Peribadahan
 Per Desa/Kelurahan , 2018

| Desa/Kelurahan | Tempat Peribadatan | | | |
|-----------------|--------------------|------------------|----------------|------------------|
| | Masjid | Mushola/ Langgar | Gereja Katolik | Gereja Protestan |
| (1) | (2) | (3) | (4) | (5) |
| 01. Sukorejo | 6 | 15 | 0 | 0 |
| 02. Botekan | 2 | 11 | 0 | 0 |
| 03. Rowosari | 3 | 26 | 0 | 1 |
| 04. Ambowetan | 1 | 18 | 0 | 0 |
| 05. Pagergunung | 3 | 24 | 0 | 0 |
| 06. Wiyorowetan | 1 | 12 | 0 | 0 |
| 07. Samong | 1 | 14 | 0 | 0 |
| 08. Tasikrejo | 1 | 14 | 0 | 0 |
| 09. Bumirejo | 1 | 13 | 0 | 0 |
| 10. Kaliprau | 2 | 22 | 0 | 0 |
| 11. Kertosari | 2 | 13 | 0 | 0 |
| 12. Pamutih | 3 | 25 | 0 | 0 |
| 13. Padek | 1 | 13 | 0 | 0 |
| 14. Blendung | 2 | 14 | 0 | 0 |
| 15. Ketapang | 5 | 11 | 0 | 0 |
| 16. Limbangan | 4 | 18 | 0 | 0 |
| 17. Mojo | 4 | 23 | 0 | 0 |
| 18. Pesantren | 5 | 26 | 0 | 0 |
| Jumlah | 47 | 312 | 0 | 1 |

Sumber : Pendataan Podes 2018

Tabel : 4.7

| Desa/Kelurahan | Tempat Peribadatan | | |
|-----------------|--------------------|------|---------|
| | Vihara | Pura | Lainnya |
| (1) | (2) | (3) | (4) |
| 01. Sukorejo | 0 | 0 | 0 |
| 02. Botekan | 0 | 0 | 0 |
| 03. Rowosari | 0 | 0 | 1 |
| 04. Ambowetan | 0 | 0 | 0 |
| 05. Pagergunung | 0 | 0 | 0 |
| 06. Wiyorowetan | 0 | 0 | 0 |
| 07. Samong | 0 | 0 | 0 |
| 08. Tasikrejo | 0 | 0 | 0 |
| 09. Bumirejo | 0 | 0 | 0 |
| 10. Kaliprau | 0 | 0 | 0 |
| 11. Kertosari | 0 | 0 | 0 |
| 12. Pamutih | 0 | 0 | 0 |
| 13. Padek | 0 | 0 | 0 |
| 14. Blendung | 0 | 0 | 0 |
| 15. Ketapang | 0 | 0 | 0 |
| 16. Limbangan | 0 | 0 | 0 |
| 17. Mojo | 0 | 0 | 0 |
| 18. Pesantren | 0 | 0 | 0 |
| Jumlah | 0 | 0 | 1 |

Sumber : Pendataan Podes 2018

Tabel : 4.8
 Jumlah Tenaga Kesehatan yang Berdomisili di Desa/Kelurahan
 di Kecamatan Ulujami , 2018

| Desa/Kelurahan | Jenis Tenaga Kesehatan | | |
|-----------------|------------------------|---------------|-------------|
| | Dokter pria | Dokter wanita | Dokter gigi |
| (1) | (2) | (3) | (4) |
| 01. Sukorejo | 0 | 0 | 0 |
| 02. Botekan | 0 | 0 | 0 |
| 03. Rowosari | 3 | 1 | 0 |
| 04. Ambowetan | 3 | 1 | 0 |
| 05. Pagergunung | 0 | 0 | 0 |
| 06. Wiyorowetan | 0 | 0 | 0 |
| 07. Samong | 0 | 0 | 0 |
| 08. Tasikrejo | 0 | 0 | 0 |
| 09. Bumirejo | 0 | 1 | 0 |
| 10. Kaliprau | 0 | 0 | 0 |
| 11. Kertosari | 0 | 0 | 0 |
| 12. Pamutih | 1 | 1 | 0 |
| 13. Padek | 0 | 0 | 0 |
| 14. Blendung | 0 | 0 | 0 |
| 15. Ketapang | 0 | 1 | 0 |
| 16. Limbangan | 2 | 1 | 0 |
| 17. Mojo | 0 | 0 | 0 |
| 18. Pesantren | 0 | 0 | 0 |
| Jumlah | 9 | 6 | 0 |

Sumber : Pendataan Podes 2018

Lanjutan Tabel : 4.8

| Desa/Kelurahan | Jenis Tenaga Kesehatan | | |
|-----------------|------------------------|-----------------------|----------------|
| | Bidan | Tenaga kesehatan lain | Dukun bayi dll |
| (1) | (5) | (6) | (7) |
| 01. Sukorejo | 3 | 5 | 1 |
| 02. Botekan | 3 | 7 | 1 |
| 03. Rowosari | 2 | 4 | 1 |
| 04. Ambowetan | 2 | 7 | 1 |
| 05. Pagergunung | 4 | 9 | 1 |
| 06. Wiyorowetan | 1 | 2 | 1 |
| 07. Samong | 2 | 4 | 1 |
| 08. Tasikrejo | 3 | 5 | 1 |
| 09. Bumirejo | 3 | 4 | 1 |
| 10. Kaliprau | 1 | 8 | 1 |
| 11. Kertosari | 1 | 7 | 1 |
| 12. Pamutih | 3 | 10 | 1 |
| 13. Padek | 1 | 3 | 1 |
| 14. Blendung | 4 | 2 | 1 |
| 15. Ketapang | 1 | 3 | 1 |
| 16. Limbangan | 5 | 5 | 1 |
| 17. Mojo | 2 | 2 | 1 |
| 18. Pesantren | 1 | 2 | 1 |
| Jumlah | 42 | 89 | 18 |

Sumber : Pendataan Podes 2018

Tabel : 4.9
 Banyaknya Pegawai KUA Menurut Status Dan Jenis Kelamin , 2018

| Status | Jenis Kelamin | | |
|-------------|---------------|-----------|--------|
| | Laki-Laki | Perempuan | Jumlah |
| (1) | (2) | (3) | (4) |
| 01. PNS | 5 | 2 | 7 |
| 02. NON PNS | 1 | 1 | 2 |
| 03. LAINNYA | 0 | 0 | 0 |
| Jumlah | 6 | 3 | 9 |

Sumber : KUA Ulujami

Tabel : 4.10
 Banyaknya Pegawai KUA Menurut Jenis Kelamin
 Dan Pendidikan, 2018

| Jenjang Pendidikan | Jenis Kelamin | |
|------------------------------|---------------|-----------|
| | Laki-Laki | perempuan |
| (1) | (2) | (3) |
| 01. SD/MI/Sederajat | 0 | 0 |
| 02. SMP/MTS/Sederajat | 0 | 0 |
| 03. SMA/MA/SMK/STM sederajat | 2 | 2 |
| 04. D1/D2/D3 | 1 | 1 |
| 05.. D4/S1/S2/S3 | 3 | 0 |
| Jumlah | 6 | 3 |

Sumber : KUA Ulujami

Tabel : 4.11
 Banyaknya Orang Yang Mendaftarkan Pernikahan
 Dirinci Menurut Desa/Kelurahan Dan Jenis Kelamin, 2018

| Desa/Kelurahan | Jenis kelamin | |
|-----------------|---------------|-----------|
| | Laki-Laki | Perempuan |
| (1) | (2) | (3) |
| 01. Sukorejo | 70 | 70 |
| 02. Botekan | 46 | 46 |
| 03. Rowosari | 78 | 78 |
| 04. Ambowetan | 33 | 33 |
| 05. Pagergunung | 85 | 85 |
| 06. Wiyorowetan | 52 | 52 |
| 07. Samong | 54 | 54 |
| 08. Tasikrejo | 80 | 80 |
| 09. Bumirejo | 38 | 38 |
| 10. Kaliprau | 92 | 92 |
| 11. Kertosari | 36 | 36 |
| 12. Pamutih | 45 | 45 |
| 13. Padek | 78 | 78 |
| 14. Blendung | 50 | 50 |
| 15. Ketapang | 51 | 51 |
| 16. Limbangan | 96 | 96 |
| 17. Mojo | 96 | 96 |
| 18. Pesantren | 95 | 95 |
| Jumlah | 1 175 | 1 175 |

Sumber : KUA Ulujami

Tabel : 4.12

Banyaknya Kejadian Pernikahan Berdasarkan dengan Perwalian, 2018

| Bulan | Wali Hakim | | | Jumlah |
|---------------|------------|-------|-------------|--------|
| | Nashab | Adhol | Ghair Adhol | |
| (1) | (2) | (3) | (4) | (5) |
| 01. Januari | 66 | 0 | 9 | 75 |
| 02. Februari | 33 | 0 | 5 | 38 |
| 03. Maret | 59 | 0 | 2 | 61 |
| 04. April | 79 | 0 | 5 | 84 |
| 05. Mei | 40 | 0 | 3 | 43 |
| 06. Juni | 236 | 0 | 9 | 245 |
| 07. Juli | 77 | 0 | 3 | 80 |
| 08. Agustus | 192 | 0 | 16 | 208 |
| 09. September | 53 | 0 | 2 | 55 |
| 10. Oktober | 110 | 0 | 7 | 117 |
| 11. November | 63 | 0 | 3 | 66 |
| 12. Desember | 95 | 0 | 8 | 103 |
| Jumlah | 1 103 | 0 | 72 | 1 175 |

Sumber : KUA Ulujami

Tabel : 4.13
 Banyaknya Kejadian Pernikahan
 Per Bulan, 2018

| Bulan | | Kantor KUA | Diluar Kantor |
|-------|-----------|------------|---------------|
| (1) | | (2) | (3) |
| 01. | Januari | 8 | 67 |
| 02. | Februari | 5 | 33 |
| 03. | Maret | 8 | 53 |
| 04. | April | 7 | 77 |
| 05. | Mei | 5 | 38 |
| 06. | Juni | 1 | 244 |
| 07. | Juli | 7 | 73 |
| 08. | Agustus | 7 | 201 |
| 09. | September | 5 | 50 |
| 10. | Oktober | 7 | 110 |
| 11. | November | 3 | 63 |
| 12. | Desember | 6 | 97 |
| | | 69 | 1 106 |

Sumber : KUA Ulujami

Tabel : 4.14
 Banyaknya Perwakafan dirinci Per Desa, 2018

| Desa/Kelurahan | Jumlah lokasi (titik) | Jumlah yang Bersertifikat | Jumlah Ber AIW/APAIW |
|-----------------|-----------------------|---------------------------|----------------------|
| (1) | (2) | (3) | (4) |
| 01. Sukorejo | 21 | 19 | 2 |
| 02. Botekan | 15 | 12 | 3 |
| 03. Rowosari | 39 | 36 | 3 |
| 04. Ambowetan | 19 | 16 | 3 |
| 05. Pagergunung | 20 | 19 | 1 |
| 06. Wiyorowetan | 8 | 8 | 0 |
| 07. Samong | 15 | 13 | 2 |
| 08. Tasikrejo | 7 | 7 | 0 |
| 09. Bumirejo | 4 | 4 | 0 |
| 10. Kaliprau | 19 | 19 | 0 |
| 11. Kertosari | 14 | 13 | 1 |
| 12. Pamutih | 11 | 11 | 0 |
| 13. Padek | 30 | 28 | 2 |
| 14. Blendung | 16 | 16 | 0 |
| 15. Ketapang | 10 | 8 | 2 |
| 16. Limbangan | 20 | 17 | 3 |
| 17. Mojo | 14 | 14 | 0 |
| 18. Pesantren | 29 | 21 | 8 |
| Jumlah | 311 | 281 | 30 |

Sumber : KUA Ulujami

Lanjutan Tabel : 4.14

| Desa/Kelurahan | Jumlah Belum AIW/APAIW | Luas seluruhnya (km2) |
|-----------------|------------------------|-----------------------|
| (1) | (5) | (6) |
| 01. Sukorejo | 0 | 10 027 |
| 02. Botekan | 0 | 8 271 |
| 03. Rowosari | 0 | 23 494 |
| 04. Ambowetan | 0 | 8 575 |
| 05. Pagergunung | 0 | 3 575 |
| 06. Wiyorowetan | 0 | 2 157 |
| 07. Samong | 0 | 3 744 |
| 08. Tasikrejo | 0 | 4 139 |
| 09. Bumirejo | 0 | 805 |
| 10. Kaliprau | 0 | 9 297 |
| 11. Kertosari | 0 | 4 345 |
| 12. Pamutih | 0 | 1 845 |
| 13. Padek | 0 | 12 594 |
| 14. Blendung | 0 | 2 670 |
| 15. Ketapang | 0 | 9 611 |
| 16. Limbangan | 0 | 9 105 |
| 17. Mojo | 0 | 3 974 |
| 18. Pesantren | 0 | 19 281 |
| Jumlah | 0 | 137 509 |

Sumber : KUA Ulujami

Tabel : 4.15

Banyaknya Jemaah Haji Per Desa/Kelurahan Menurut Jenis Kelamin , 2018

| Desa/Kelurahan | Jenis kelamin | |
|-----------------|---------------|-----------|
| | Laki-Laki | Perempuan |
| (1) | (2) | (3) |
| 01. Sukorejo | 3 | 3 |
| 02. Botekan | 4 | 3 |
| 03. Rowosari | 3 | 5 |
| 04. Ambowetan | 3 | 3 |
| 05. Pagergunung | 1 | 0 |
| 06. Wiyorowetan | 1 | 1 |
| 07. Samong | 0 | 1 |
| 08. Tasikrejo | 3 | 3 |
| 09. Bumirejo | 1 | 0 |
| 10. Kaliprau | 1 | 0 |
| 11. Kertosari | 1 | 1 |
| 12. Pamutih | 0 | 0 |
| 13. Padek | 1 | 2 |
| 14. Blendung | 1 | 1 |
| 15. Ketapang | 1 | 1 |
| 16. Limbangan | 2 | 5 |
| 17. Mojo | 1 | 1 |
| 18. Pesantren | 0 | 2 |
| Jumlah | 27 | 32 |

Sumber : KUA Ulujami

Tabel : 4.16

Banyaknya Jemaah Haji Menurut Pendidikan Dan Jenis Kelamin,2018

| Jenjang Pendidikan | Jenis Kelamin | |
|-----------------------|---------------|-----------|
| | Laki-Laki | Perempuan |
| (1) | (2) | (3) |
| 01. SD/MI/Sederajat | 10 | 15 |
| 02. SMP/MTS/Sederajat | 2 | 6 |
| 03. SMA/MA/SMK/STM | 10 | 7 |
| 04. D1/D2/D3 | 0 | 1 |
| 05.. D4 | 4 | 4 |
| Jumlah | 26 | 33 |

Sumber : KUA Ulujami

BAB V

PERTANIAN

KECAMATAN

ULUJAMI



Tabel : 5.1.

Luas Panen, Produktivitas dan Produksi Tanaman Pangan dan Sayuran
di Kecamatan Ulujami, 2018

| Komiditi | Luas Panen | Produktivitas | Produksi |
|--------------------|------------|---------------|------------|
| | (Ha) | (Kw/Ha) | (kw) |
| (1) | (2) | (3) | (4) |
| 01. Padi Sawah | 4 175.00 | 69.52 | 290 248.00 |
| 02. Padi Ladang | - | - | - |
| 03. Jagung | 3.00 | 54.00 | 162.00 |
| 04. Ubi Kayu | 2.00 | 120.00 | 240.00 |
| 05. Ubi Jalar | - | - | - |
| 06. Kacang Kedelai | - | - | - |
| 07. Kedelai | 110.00 | 12.99 | 1 428.46 |
| 08. Kacang Tanah | - | - | - |
| 09. Kacang Hijau | 1.00 | 8.00 | 8.00 |
| 10. Bawang Merah | 32.00 | 119.78 | 3 833.00 |
| 11. Bawang Putih | - | - | - |
| 12. Kentang | - | - | - |
| 13. Sawi | - | - | - |
| 14. Kacang Panjang | 45.00 | 60.42 | 2 719.00 |
| 15. Cabai | 13.00 | 21.23 | 276.00 |
| 16. Terung | 12.00 | 12.17 | 146.00 |
| 17. Buncis | - | - | - |
| 18. Ketimun | 36.00 | 58.78 | 2 116.00 |
| 19. Kubis | - | - | - |
| 20. Tomat | 34.00 | 32.32 | 1 099.00 |

Sumber : Dinas Pertanian Kabupaten Pemalang

Tabel : 5.2.

Luas Panen, Produktivitas dan Produksi Tanaman Buah-buahan
di Kecamatan Ulujami, 2018

| Komiditi | Luas Panen | Produktivitas | Produksi |
|----------------|------------|---------------|-----------|
| | (Ha) | (Kw/Ha) | (Kw) |
| (1) | (2) | (3) | (4) |
| 01. Alpukat | - | - | - |
| 02. Blimbing | - | - | - |
| 03. Duku | - | - | - |
| 04. Durian | - | - | - |
| 05. Jambu air | - | - | - |
| 06. Jambu Biji | - | - | - |
| 07. Jeruk | - | - | - |
| 08. Mangga | 268.00 | 34.55 | 9 260.00 |
| 09. Nangka | 0.62 | 90.32 | 56.00 |
| 10. Nanas | - | - | - |
| 11. Pepaya | - | - | - |
| 12. Pisang | 92.40 | 162.07 | 14 975.00 |
| 13. Rambutan | - | - | - |
| 14. Salak | - | - | - |
| 15. Sawo | 0.34 | 123.53 | 42.00 |
| 16. Sirsak | 0.10 | 10.00 | 1.00 |
| 17. Sukun | 0.05 | 80.00 | 4.00 |
| 18. Melinjo | - | - | - |
| 19. Petai | - | - | - |
| 20. Jengkol | - | - | - |

Sumber : Dinas Pertanian Kabupaten Pematang

Tabel : 5.3.
Kondisi Jaringan Irigasi Tersier
di Kecamatan Ulujami, 2018

| Desa/Kelurahan | Kondisi | | |
|-----------------|---------|--------------|--------------|
| | Baik | Rusak Ringan | Rusak Sedang |
| (1) | (2) | (3) | (4) |
| 01. Sukorejo | 1 275 | 1 000 | 500 |
| 02. Botekan | 200 | 150 | 150 |
| 03. Rowosari | 500 | 600 | 200 |
| 04. Ambowetan | 400 | 400 | 100 |
| 05. Pagergunung | 1 200 | 600 | 200 |
| 06. Wiyorowetan | 200 | 400 | 200 |
| 07. Samong | 700 | 100 | - |
| 08. Tasikrejo | 250 | 3 050 | 600 |
| 09. Bumirejo | 300 | 200 | 200 |
| 10. Kaliprau | 1 000 | 3 000 | 1 500 |
| 11. Kertosari | 400 | - | - |
| 12. Pamutih | 1 500 | 700 | 200 |
| 13. Padek | 400 | 1 000 | 500 |
| 14. Blendung | 1 125 | 375 | - |
| 15. Ketapang | 600 | 1 600 | 600 |
| 16. Limbangan | 1 100 | 1 400 | 600 |
| 17. Mojo | 1 500 | 1 050 | 600 |
| 18. Pesantren | 1 500 | 500 | - |

Sumber : Dinas Pertanian Kabupaten Pematang

Tabel : 5.3.

| Komiditi | Tahun | | Total |
|-----------------|-------------|---------------------|-------|
| | Rusak Berat | Bangunan dari Tanah | |
| (1) | (5) | (6) | (7) |
| 01. Sukorejo | 119 | 356 | 3 250 |
| 02. Botekan | 63 | 188 | 750 |
| 03. Rowosari | 200 | 600 | 2 100 |
| 04. Ambowetan | 75 | 225 | 1 200 |
| 05. Pagergunung | 75 | 225 | 2 300 |
| 06. Wiyorowetan | 50 | 150 | 1 000 |
| 07. Samong | 150 | 450 | 1 400 |
| 08. Tasikrejo | 150 | 450 | 4 500 |
| 09. Bumirejo | 50 | 150 | 900 |
| 10. Kaliprau | 200 | 600 | 6 300 |
| 11. Kertosari | 75 | 225 | 700 |
| 12. Pamutih | 150 | 450 | 3 000 |
| 13. Padek | 175 | 525 | 2 600 |
| 14. Blendung | 75 | 225 | 1 800 |
| 15. Ketapang | 225 | 675 | 3 700 |
| 16. Limbangan | 175 | 525 | 3 800 |
| 17. Mojo | 188 | 563 | 3 900 |
| 18. Pesantren | 363 | 1 088 | 3 450 |

Sumber : Dinas Pertanian Kabupaten Pemalang

Tabel : 5.4.
Populasi Ternak dan Unggas Menurut Jenisnya
di Kecamatan Ulujami, 2016-2018

| Uraian | Tahun | | |
|-------------------|-----------|---------|-----------|
| | 2016 | 2017 | 2018 |
| (1) | (2) | (3) | (4) |
| A. Ternak | | | |
| 01. Sapi potong | 112 | 111 | 111 |
| 02. Sapi Perah | - | - | - |
| 03. Kerbau | 165 | 166 | 166 |
| 04. Kuda | 46 | 47 | 47 |
| 05. Babi | - | - | - |
| 06. Kambing | 1 662 | 1 706 | 1 721 |
| 07. Domba | 340 | 364 | 367 |
| B. Unggas | | | |
| 01. Ayam Buras | 159 630 | 160 484 | 163 068 |
| 02. Ayam Petelur | 7 500 | 8 543 | 7 500 |
| 03. Ayam Pedaging | 2 157 000 | 428 000 | 2 157 000 |
| 04. Itik | 37 510 | 50 833 | 38 418 |
| 05. Entok | 694 | 679 | 695 |
| 06. Merpati | 25 | 667 | 668 |
| 07. Angsa | 210 | 182 | 210 |
| 08. Kelinci | - | - | - |
| 09. Puyuh | 10 490 | 10 614 | 10 574 |

Sumber : Dinas Pertanian Kabupaten Pemalang

Tabel : 5.5.
Jumlah Pemotongan Ternak dan Produksi Daging
di Kecamatan Ulujami, 2018

| Uraian | Jumlah | |
|--------|-------------------|---------------|
| | Pemotongan (ekor) | Produksi (Kg) |
| (1) | (2) | (3) |

A. Ternak

| | | | |
|-----|---------|-------|--------|
| 01. | Kerbau | 22 | 6 732 |
| 02. | Sapi | 251 | 42 921 |
| 03. | Kambing | 3 262 | 52 192 |
| 04. | Domba | 792 | 12 324 |

B. Unggas

| | | | |
|-----|------------|-----------|-----------|
| 01. | Ayam Ras | 1 750 135 | 1 925 149 |
| 02. | Itik | 30 881 | 33 969 |
| 03. | Ayam Buras | 111 684 | 122 852 |
| 04. | Layer | 4 216 | 4 638 |

Sumber : Dinas Pertanian Kabupaten Pemalang

BAB VI

INDUSTRI DAN AIR MINUM KECAMATAN ULUJAMI

<https://pemalangkab.go.id>



Tabel : 6.1.

Banyaknya Usaha Industri Mikro Kecil Menurut Bahan Baku Utama
di Kecamatan Ulujami, 2018

| Desa/Kelurahan | Bahan Baku | | | |
|-----------------|------------|------|-------|------------|
| | Kulit | Kayu | Logam | Kain/tenun |
| (1) | (2) | (3) | (4) | (5) |
| 01. Sukorejo | 0 | 0 | 0 | 55 |
| 02. Botekan | 0 | 2 | 0 | 305 |
| 03. Rowosari | 0 | 1 | 0 | 101 |
| 04. Ambowetan | 0 | 4 | 0 | 32 |
| 05. Pagergunung | 0 | 0 | 0 | 65 |
| 06. Wiyorowetan | 0 | 1 | 0 | 35 |
| 07. Samong | 0 | 2 | 0 | 987 |
| 08. Tasikrejo | 0 | 1 | 0 | 35 |
| 09. Bumirejo | 0 | 5 | 0 | 1 |
| 10. Kaliprau | 0 | 1 | 0 | 26 |
| 11. Kertosari | 0 | 0 | 0 | 4 |
| 12. Pamutih | 0 | 2 | 0 | 10 |
| 13. Padek | 0 | 3 | 0 | 35 |
| 14. Blendung | 0 | 0 | 0 | 0 |
| 15. Ketapang | 0 | 2 | 0 | 2 |
| 16. Limbangan | 0 | 1 | 0 | 0 |
| 17. Mojo | 0 | 5 | 0 | 1 |
| 18. Pesantren | 0 | 3 | 0 | 2 |
| Jumlah | 0 | 33 | 0 | 1 696 |

Sumber : Kecamatan Ulujami

Tabel : 6.1

| Desa/Kelurahan | Bahan Baku | | | |
|-----------------|--------------------------------|---------|---------------------|---------|
| | Gerabah/keramik dan sejenisnya | Anyaman | Makanan dan minuman | Lainnya |
| (1) | (2) | (3) | (4) | (5) |
| 01. Sukorejo | 0 | 0 | 0 | 0 |
| 02. Botekan | 0 | 0 | 0 | 0 |
| 03. Rowosari | 0 | 0 | 1 | 0 |
| 04. Ambowetan | 0 | 0 | 0 | 0 |
| 05. Pagergunung | 0 | 0 | 0 | 0 |
| 06. Wiyorowetan | 3 | 0 | 0 | 0 |
| 07. Samong | 5 | 1 | 2 | 0 |
| 08. Tasikrejo | 2 | 0 | 3 | 0 |
| 09. Bumirejo | 0 | 8 | 0 | 0 |
| 10. Kaliprau | 2 | 0 | 3 | 0 |
| 11. Kertosari | 0 | 2 | 5 | 0 |
| 12. Pamutih | 5 | 12 | 8 | 0 |
| 13. Padek | 0 | 0 | 0 | 0 |
| 14. Blendung | 0 | 0 | 0 | 0 |
| 15. Ketapang | 0 | 0 | 12 | 0 |
| 16. Limbangan | 0 | 0 | 4 | 0 |
| 17. Mojo | 0 | 0 | 6 | 0 |
| 18. Pesantren | 0 | 0 | 0 | 0 |
| Jumlah | 17 | 23 | 44 | 0 |

Sumber : Kecamatan Ulujami

Tabel : 6.2
 Jumlah Sentra Industri, LIK, dan PIK Menurut Desa/Kelurahan
 di Kecamatan Ulujami, 2018

| Desa/Kelurahan | Jenis lokasi | | |
|-----------------|-----------------|------------------------------------|--------------------------------------|
| | Sentra Industri | Lingkungan Industri Kecil (LIK) | Perkampungan Industri Kecil (PIK) |
| (1) | (2) | (3) | (4) |
| 01. Sukorejo | 0 | 0 | 0 |
| 02. Botekan | 0 | 0 | 0 |
| 03. Rowosari | 0 | 0 | 0 |
| 04. Ambowetan | 0 | 0 | 0 |
| 05. Pagergunung | 0 | 0 | 0 |
| 06. Wiyorowetan | 0 | 0 | 0 |
| 07. Samong | 1 | 1 | 1 |
| 08. Tasikrejo | 0 | 0 | 0 |
| 09. Bumirejo | 0 | 0 | 0 |
| 10. Kaliprau | 0 | 0 | 0 |
| 11. Kertosari | 0 | 0 | 0 |
| 12. Pamutih | 0 | 0 | 0 |
| 13. Padek | 0 | 0 | 0 |
| 14. Blendung | 0 | 0 | 0 |
| 15. Ketapang | 0 | 0 | 0 |
| 16. Limbangan | 0 | 0 | 0 |
| 17. Mojo | 0 | 0 | 0 |
| 18. Pesantren | 0 | 0 | 0 |
| Jumlah | 1 | 1 | 1 |

Sumber : Pendataan Podes 2018

Tabel : 6.3.

Banyaknya Keluarga Berdasarkan Jenis Penerangan
Per Desa/Kelurahan di Kecamatan Ulujami, 2018

| Desa/Kelurahan | Jumlah Keluarga berdasarkan jenis penerangan | | |
|-----------------|--|-----------------|---------------|
| | Listrik PLN | Listrik Non PLN | Bukan Listrik |
| (1) | (2) | (3) | (4) |
| 01. Sukorejo | 1 742 | 0 | 0 |
| 02. Botekan | 1 329 | 0 | 0 |
| 03. Rowosari | 2 263 | 0 | 0 |
| 04. Ambowetan | 1 060 | 0 | 2 |
| 05. Pagergunung | 2 978 | 0 | 0 |
| 06. Wiyorowetan | 1 276 | 0 | 0 |
| 07. Samong | 1 817 | 0 | 0 |
| 08. Tasikrejo | 1 810 | 0 | 3 |
| 09. Bumirejo | 877 | 0 | 0 |
| 10. Kaliprau | 2 146 | 0 | 0 |
| 11. Kertosari | 1 302 | 0 | 0 |
| 12. Pamutih | 2 434 | 4 | 2 |
| 13. Padek | 1 223 | 0 | 0 |
| 14. Blendung | 1 880 | 0 | 3 |
| 15. Ketapang | 1 436 | 0 | 3 |
| 16. Limbangan | 2 072 | 0 | 0 |
| 17. Mojo | 2 376 | 0 | 0 |
| 18. Pesantren | 3 153 | 0 | 1 |
| Jumlah | 33 174 | 4 | 14 |

Sumber : Pendataan Podes 2018


Tabel : 6.4
Produk Unggulan Desa Berdasarkan Jenisnya
Per Desa/Kelurahan di Kecamatan Ulujami, 2018

| Desa/Kelurahan | Jenis Produk Unggulan | |
|-----------------|-----------------------|-----------------|
| | Pangan | Non Pangan |
| (1) | (2) | (3) |
| 01. Sukorejo | | |
| 02. Botekan | - | KONVEKSI |
| 03. Rowosari | - | KONVEKSI |
| 04. Ambowetan | - | KONVEKSI |
| 05. Pagergunung | - | KONVEKSI |
| 06. Wiyorowetan | -- | KONVEKSI |
| 07. Samong | - | KONVEKSI CELANA |
| 08. Tasikrejo | - | MELATI |
| 09. Bumirejo | KERIPIK TEMPE | TIKAR ANYAM |
| 10. Kaliprau | - | MELATI |
| 11. Kertosari | - | MELATI |
| 12. Pamutih | - | TIKAR |
| 13. Padek | - | TENUN / BATIK |
| 14. Blendung | IKAN BANDENG | - |
| 15. Ketapang | PERIKANAN | - |
| 16. Limbangan | IKAN BANDENG | - |
| 17. Mojo | PERIKANAN | - |
| 18. Pesantren | UDANG PANAMI | - |

Sumber : Pendataan Podes 2018

BAB VII

PERDAGANGAN DAN PARIWISATA KECAMATAN ULUJAMI



Tabel : 7.1
 Jumlah Pasar Berdasar Kondisi Bangunan Menurut Desa/Kelurahan
 di Kecamatan Ulujami, 2018

| Desa/Kelurahan | Pasar | | |
|-----------------|-------------------|---------------|----------------|
| | Bangunan Permanen | Semi Permanen | Tanpa Bangunan |
| (1) | (2) | (3) | (4) |
| 01. Sukorejo | 0 | 0 | 0 |
| 02. Botekan | 0 | 0 | 0 |
| 03. Rowosari | 1 | 0 | 1 |
| 04. Ambowetan | 0 | 0 | 0 |
| 05. Pagergunung | 0 | 0 | 1 |
| 06. Wiyorowetan | 0 | 0 | 0 |
| 07. Samong | 0 | 0 | 0 |
| 08. Tasikrejo | 1 | 0 | 0 |
| 09. Bumirejo | 1 | 1 | 1 |
| 10. Kaliprau | 0 | 1 | 2 |
| 11. Kertosari | 0 | 0 | 0 |
| 12. Pamutih | 0 | 0 | 0 |
| 13. Padek | 0 | 0 | 0 |
| 14. Blendung | 0 | 0 | 0 |
| 15. Ketapang | 0 | 0 | 0 |
| 16. Limbangan | 0 | 0 | 0 |
| 17. Mojo | 21 | 0 | 0 |
| 18. Pesantren | 0 | 1 | 0 |
| Jumlah | 24 | 3 | 5 |

Sumber : Pendataan Podes 2018

Tabel : 7.2

Banyaknya Sarana Penunjang Perekonomian Menurut Desa/Kelurahan
di Kecamatan Ulujami, 2018

| Desa/Kelurahan | Jenis Sarana Penunjang | | | |
|-----------------|------------------------|---------------------|-----------------------|----------------------|
| | Kelompok pertokoan | Minimarket/swalayan | Toko/warung kelontong | Restoran/rumah makan |
| (1) | (2) | (3) | (4) | (5) |
| 01. Sukorejo | 0 | 0 | 5 | 0 |
| 02. Botekan | 0 | 2 | 5 | 0 |
| 03. Rowosari | 1 | 2 | 20 | 1 |
| 04. Ambowetan | 2 | 3 | 6 | 0 |
| 05. Pagergunung | 0 | 2 | 34 | 0 |
| 06. Wiyorowetan | 0 | 0 | 10 | 0 |
| 07. Samong | 0 | 0 | 62 | 0 |
| 08. Tasikrejo | 0 | 2 | 15 | 0 |
| 09. Bumirejo | 1 | 2 | 16 | 0 |
| 10. Kaliprau | 0 | 0 | 85 | 0 |
| 11. Kertosari | 1 | 0 | 13 | 0 |
| 12. Pamutih | 0 | 0 | 60 | 0 |
| 13. Padek | 0 | 0 | 18 | 0 |
| 14. Blendung | 0 | 0 | 3 | 0 |
| 15. Ketapang | 0 | 0 | 10 | 0 |
| 16. Limbangan | 0 | 0 | 72 | 0 |
| 17. Mojo | 1 | 1 | 21 | 22 |
| 18. Pesantren | 0 | 0 | 5 | 0 |
| Jumlah | 6 | 14 | 460 | 23 |

Sumber : Pendataan Podes 2018

Tabel : 7.2

| Desa/Kelurahan | Jenis Sarana Penunjang | | |
|-----------------|---------------------------------|-------|--|
| | Warung/kedai makanan minuman | Hotel | Penginapan: hostel/motel/losmen/wisma |
| (1) | (2) | (3) | (4) |
| 01. Sukorejo | 8 | 0 | 0 |
| 02. Botekan | 21 | 0 | 0 |
| 03. Rowosari | 18 | 0 | 0 |
| 04. Ambowetan | 18 | 2 | 1 |
| 05. Pagergunung | 37 | 0 | 0 |
| 06. Wiyorowetan | 22 | 0 | 0 |
| 07. Samong | 27 | 0 | 0 |
| 08. Tasikrejo | 12 | 0 | 0 |
| 09. Bumirejo | 5 | 0 | 0 |
| 10. Kaliprau | 23 | 0 | 0 |
| 11. Kertosari | 10 | 0 | 0 |
| 12. Pamutih | 21 | 0 | 0 |
| 13. Padek | 6 | 0 | 0 |
| 14. Blendung | 7 | 0 | 0 |
| 15. Ketapang | 6 | 0 | 0 |
| 16. Limbangan | 5 | 0 | 0 |
| 17. Mojo | 6 | 0 | 2 |
| 18. Pesantren | 6 | 0 | 0 |
| Jumlah | 258 | 2 | 3 |

Sumber : Pendataan Podes 2018

Tabel : 7.3

Banyaknya Sarana Lembaga Keuangan Menurut Desa/Kelurahan
di Kecamatan Ulujami , 2018

| Desa/Kelurahan | Jenis Lembaga Keuangan | | |
|-----------------|-------------------------|---------------------|----------------------------------|
| | Bank Umum Pemerintah | Bank Umum Swasta | Bank Perkreditan Rakyat (BPR) |
| (1) | (2) | (3) | (4) |
| 01. Sukorejo | 0 | 0 | 0 |
| 02. Botekan | 0 | 0 | 0 |
| 03. Rowosari | 1 | 0 | 1 |
| 04. Ambowetan | 1 | 0 | 0 |
| 05. Pagergunung | 0 | 0 | 0 |
| 06. Wiyorowetan | 0 | 0 | 0 |
| 07. Samong | 0 | 0 | 0 |
| 08. Tasikrejo | 0 | 0 | 0 |
| 09. Bumirejo | 0 | 0 | 0 |
| 10. Kaliprau | 0 | 0 | 0 |
| 11. Kertosari | 0 | 0 | 0 |
| 12. Pamutih | 0 | 0 | 0 |
| 13. Padek | 0 | 0 | 0 |
| 14. Blendung | 0 | 0 | 1 |
| 15. Ketapang | 0 | 0 | 0 |
| 16. Limbangan | 0 | 0 | 0 |
| 17. Mojo | 0 | 0 | 0 |
| 18. Pesantren | 0 | 0 | 0 |
| Jumlah | 2 | 0 | 2 |

Sumber : Pendataan Podes 2018

Tabel : 7.4

Banyaknya Koperasi dan Anggota Koperasi Berdasarkan Jenisnya
di Kecamatan Ulujami , 2018

| Jenis Koperasi | Jenis Bangunan | |
|-------------------------|----------------|---------|
| | Koperasi | Anggota |
| (1) | (2) | (3) |
| 1 KUD | 1 | 2 131 |
| 2 Kopontren | 1 | 56 |
| 3 Koipinkra | 7 | 181 |
| 4 KOPTI | 0 | 0 |
| 5 KPRI | 4 | 504 |
| 6 Koperasi Binaan Pusat | 0 | 0 |
| 7 Koperasi Karyawan | 3 | 196 |
| 8 Koperasi Angk.Darat | 0 | 0 |
| 9 Kop Angk. Udara | 0 | 0 |
| 10 Kop Angk Kepolisain | 0 | 0 |
| 11 Koperasi Serba Usaha | 13 | 594 |
| 12 Koperasi Pasar | 1 | 176 |

Sumber : Dinas Koperasi UKMPP Kab.Pemalang

Tabel : 7.4

| Jenis Koperasi | Jenis Bangunan | |
|----------------------------|----------------|---------|
| | Koperasi | Anggota |
| (1) | (2) | (3) |
| 13 Koperasi Simpan Pinjam | 4 | 428 |
| 14 Koperasi Angkutan Darat | 0 | 0 |
| 15 Koperasi Wanita | 0 | 0 |
| 16 Koperasi Profesi | 0 | 0 |
| 17 Koperasi Veteran | 0 | 0 |
| 18 Koperasi Wedatama | 1 | 112 |
| 19 Koperasi Pebabri | 0 | 0 |
| 20 Kop. Pedagang Kaki Lima | 0 | 0 |
| 21 Kooperasi Mahasiswa | 1 | 25 |
| 22 Koperasi Sekunder | 0 | 0 |
| 23 Koperasi Lain-lain | 13 | 375 |
| Jumlah | 49 | 4 778 |

Sumber : Dinas Koperasi UKMPP Kab.Pemalang

Tabel : 7.5
 Jumlah Situs/Bangunan Bersejarah dan Daya Tarik Wisata
 di Kecamatan Ulujami, 2018

| Keterangan | Jumlah Lokasi |
|-----------------------|---------------|
| (1) | (2) |
| 1 Gedung bersejarah | 0 |
| 2 Jembatan bersejarah | 0 |
| 3 Candi | 0 |
| 4 Desa wiata | 3 |
| 5 Kebun binatang | 0 |
| 6 Wisata tirta | 1 |
| 7 Agrowisata | 0 |
| 8 Wisata budaya | 0 |
| 9 Taman rekreasi | 0 |
| 10 Wisata alam | 0 |
| Jumlah | 4 |

Sumber : Pendataan Podes 2018

Tabel : 7.6
Daftar Nama Sungai dan Jenisnya
di Kecamatan Ulujami, 2018

| Nama Sungai | Kategori Sungai |
|----------------------------|-----------------|
| (1) | (2) |
| 1 DAS COMAL | Sungai besar |
| 2 Sungai Katir | Sungai kecil |
| 3 Sungai Tumbal / kadut | Sungai kecil |
| 4 Sungai Pluang | Sungai kecil |
| 5 Sungai Jahid | Sungai kecil |
| 6 Sungai Siputri | Sungai kecil |
| 7 Sungai Sembilangan Barat | Sungai kecil |
| 8 Sungai Sembilangan Timur | Sungai kecil |
| 9 Sungai Ketiban | Sungai kecil |
| 10 Sungai Srantil | Sungai kecil |
| 11 Sungai Cangkring | Sungai kecil |
| 12 Sungai Sicemplung | Sungai kecil |
| 13 Sungai Druwalang | Sungai kecil |
| 14 Sungai Botekan | Sungai kecil |
| 15 Sungai Asemdayong | Sungai kecil |
| 16 Sungai Joyo | Sungai kecil |
| 17 Sungai Ande ande | Sungai kecil |
| 18 Sungai Plumpang | Sungai kecil |
| 19 Sungai Curah | Sungai kecil |
| 20 Sungai Kranding | Sungai kecil |
| 21 Sungai Banger | Sungai kecil |
| 22 Sungai Kebo | Sungai kecil |
| 23 Sungai Sumur Lembu | Sungai kecil |
| 24 DAS SRAGI LAMA | Sungai Sedang |

Sumber : DPUTR- Bidang SDA

BAB VIII

PERHUBUNGAN

KECAMATAN

ULUJAMI



Tabel : 8.1

Banyaknya BTS, Pelanggan Telepon dan Operator Seluler per Desa/Kelurahan
di Kecamatan Ulujami, 2018

| Desa/Kelurahan | Menara Base Transceiver Station (BTS) | Operator Layanan Komunikasi Telepon Seluler | Pelanggan Telepon Kabel |
|-----------------|---|--|----------------------------|
| (1) | (2) | (3) | (4) |
| 01. Sukorejo | 2 | 5 | 1 |
| 02. Botekan | 0 | 5 | 0 |
| 03. Rowosari | 1 | 5 | 0 |
| 04. Ambowetan | 1 | 5 | 10 |
| 05. Pagergunung | 2 | 5 | 0 |
| 06. Wiyorowetan | 1 | 5 | 0 |
| 07. Samong | 0 | 5 | 0 |
| 08. Tasikrejo | 2 | 5 | 0 |
| 09. Bumirejo | 1 | 5 | 0 |
| 10. Kaliprau | 0 | 5 | 0 |
| 11. Kertosari | 0 | 5 | 0 |
| 12. Pamutih | 2 | 5 | 0 |
| 13. Padek | 1 | 5 | 0 |
| 14. Blendung | 1 | 5 | 0 |
| 15. Ketapang | 1 | 5 | 0 |
| 16. Limbangan | 1 | 5 | 0 |
| 17. Mojo | 1 | 4 | 0 |
| 18. Pesantren | 1 | 3 | 0 |
| Jumlah | 18 | 87 | 11 |

Sumber : Pendataan Podes 2018

Tabel : 8.2
 Banyaknya Layanan Pos menurut Jenisnya
 di Kecamatan Ulujami, 2018

| Jenis Kantor Pos | Jumlah |
|--------------------|--------|
| (1) | (2) |
| 1 Kantor Pemeriksa | 0 |
| 2 Kantor Cabang | 1 |
| 3 Agen Pos | 0 |

Sumber : PT POS Indonesia Kabupaten Pemalang



Sensus
Penduduk
2020

DATA

MENCERDASKAN BANGSA

Enlighten The Nation



**BADAN PUSAT STATISTIK
KABUPATEN PEMALANG**

Jalan Tentara Pelajar 16 Pemalang
Telp/Fax : (0284) 321169 Email: bps3327@bps.go.id
Homepage: <http://pemalangkab.bps.go.id/>