

0399.2017

LABEL SEMENTARA  
SENSUS BARANG 2014

Ruang	ID	Lokasi	Petugas
B2309	121.0398.0235-1	CB12	NK

WILDA : 33080-140

ISSN : 0852 -  
33.08.98.01



3308180

**KECAMATAN : K A L I A N G K R I K**  
**KABUPATEN MAGELANG**  
**DALAM ANGKA**  
**TAHUN 1997**

315.598  
 Kec  
 Irc  
 BPS Biro Pusat Statistik




ISSN : 0852 -  
33.08.98.01



---

**KECAMATAN : K A L I A N G K R I K**  
**KABUPATEN MAGELANG**  
**DALAM ANGKA**  
**TAHUN 1997**

---



KANTOR STATISTIK *BPS* KABUPATEN MAGELANG

## SAMBUTAN CAMAT KALIANGKRIK

Assalamu'alaikum Wr. Wb.

Data yang lengkap dan terpercaya yang menyangkut segala kehidupan masyarakat sangat diperlukan untuk perencanaan pembangunan bagi kesejahteraan masyarakat.

Dengan tersedianya Data yang baik, akan mendukung pelaksanaan perencanaan Pembangunan yang memungkinkan terhindarnya kegagalan suatu pembangunan maka jelas bahwa data merupakan sesuatu yang sangat dibutuhkan oleh perencanaan pembangunan. Sehubungan dengan hal tersebut maka Mantri Statistik yang bekerjasama dengan semua Dinas, Jawatan, Instansi, dan Pemerintahan Desa se Kecamatan Kaliangkrik, menerbitkan buku "KECAMATAN KALIANGKRIK DALAM ANGKA" Tahun 1997 ini.

Kami mengharapkan kepada semua pihak agar kerjasama yang baik ini diteruskan dan ditingkatkan sehingga Data yang dihimpun akan lebih baik lagi. Semoga buku ini bermanfaat bagi Kita semua.

Wassalamu'alaikum Wr. Wb.



## KATA PENGANTAR

Buku “KECAMATAN KALIANGKRIK DALAM ANGKA” ini merupakan publikasi berkala yang disusun oleh Mantri Statistik Kecamatan Kaliangkrik guna memenuhi kebutuhan data bagi pengguna data dan bagi perencanaan pembangunan khususnya di Kecamatan Kaliangkrik. Sebagaimana penerbitan sebelumnya maka penerbitan Tahun 1997 ini tidak jauh berbeda dengan penyajian terdahulu.


Dengan terbitnya buku ini kami sampaikan banyak terima kasih kepada :

1. Yth. Bapak Camat Kaliangkrik
  2. Yth. Kepala Dinas/Instansi/Lembaga/Badan baik pemerintah maupun swasta se Kecamatan Kaliangkrik.
- atas kerjasamanya sehingga terwujudnya publikasi ini.

Kritik yang membangun dari semua pihak untuk penerbitan yang akan datang sangat kami harapkan.

Semoga buku ini berguna dan bermanfaat khususnya bagi konsumen data.

Kaliangkrik, Mei 1998  
Mantri Statistik  
Kecamatan Kaliangkrik



SUGENG HARYADI  
NIP. 340014671

## DAFTAR ISI

SAMBUTAN CAMAT KALIANGKRIK	i
KATA PENGANTAR	ii
DAFTAR ISI	iii
Tabel	hal
A. Peta Kabupaten Magelang.....	1
B. Peta Kecamatan Kaliangkrik .....	2
C. Letak geografis.....	3
D. Nama – nama Pejabat Kecamatan.....	4
I LUAS WILAYAH DAN PENGGUNAAN TANAH	
I.1. Luas Wilayah Dan Penggunaan Tanah .....	5
II PEMERINTAHAN DESA	
II.1. Nama-Nama Kepala Desa .....	9
II.2. Banyaknya Dusun,RT,RW .....	10
II.3. Banyaknya Balai Desa Dan Kantor Desa .....	11
II.4. Luas Tanah Bengkok Pamong .....	12
II.5. Luas Tanah Kas Desa .....	13
II.6. Klasifikasi Desa .....	14
II.7. Desa IDT .....	15
III SOSIAL DAN KEPENDUDUKAN	
III.1. Banyaknya Penduduk .....	16
III.2. Kelompok Umur .....	17
III.3. Penduduk Menurut Jenis Kelamin .....	18
III.4. Rata-rata Jiwa Rumah Tangga .....	19
III.5. Kepadatan Penduduk .....	20
III.6. Lahir Mati .....	21
III.7. Datang Pindah .....	22

III.8. Tingkat Kelahiran Kasar .....	23
III.9. Tingkat Kematian Kasar .....	24
III.10. Penduduk Menurut Pendidikan .....	25
III.11. Penduduk Menurut Mata Pencaharian .....	27
III.12. Bangunan Tempat Tinggal .....	30
IV KESEHATAN DAN KELUARGA BERENCANA	
IV.1. Tenaga Kesehatan .....	31
IV.2. Peserta KB .....	32
IV.3. KB Aseptor Baru .....	34
V PERTANIAN	
V.1. Curah Hujan .....	36
V.2. Tanaman Perkebunan .....	37
V.3. Banyaknya Ternak Besar / Kecil .....	38
V.4. Banyaknya Unggas .....	39
VI INDUSTRI	
VI.1. Banyaknya Industri .....	40
VII SARANA PEREKONOMIAN	
VII.1. Pasar, Kios Toko Dan Warung Makan .....	41
VIII TRANSPORTASI DAN TELEKOMUNIKASI	
VIII.1. Banyaknya Angkutan Darat .....	42
VIII.2. Banyaknya Sarana Telekomunikasi .....	43
IX PENDIDIKAN	
IX.1. Jumlah TK Dan SD .....	44
IX.2. Banyaknya Guru Dan Murid TK Dan SD .....	45
IX.3. Jumlah SLTP Dan SLTA .....	46
IX.4. Banyaknya Guru Dan Murid SLTP Dan SLTA .....	47
IX.5. Jumlah MI, MTS, MA Dan Pondok Pesantren .....	48
IX.6. Banyaknya Murid Dan Guru MI Dan MTS .....	49

X.	SARANA PERIBADATAN DAN NTCR	
X.1.	Banyaknya Tempat Ibadah .....	50
X.2.	NTCR Per Desa .....	51
X.3.	NTCR Per Bulan .....	52
XI	SUMBER DANA PROYEK DESA	
XI.1.	Sumber Dana Proyek Desa .....	53

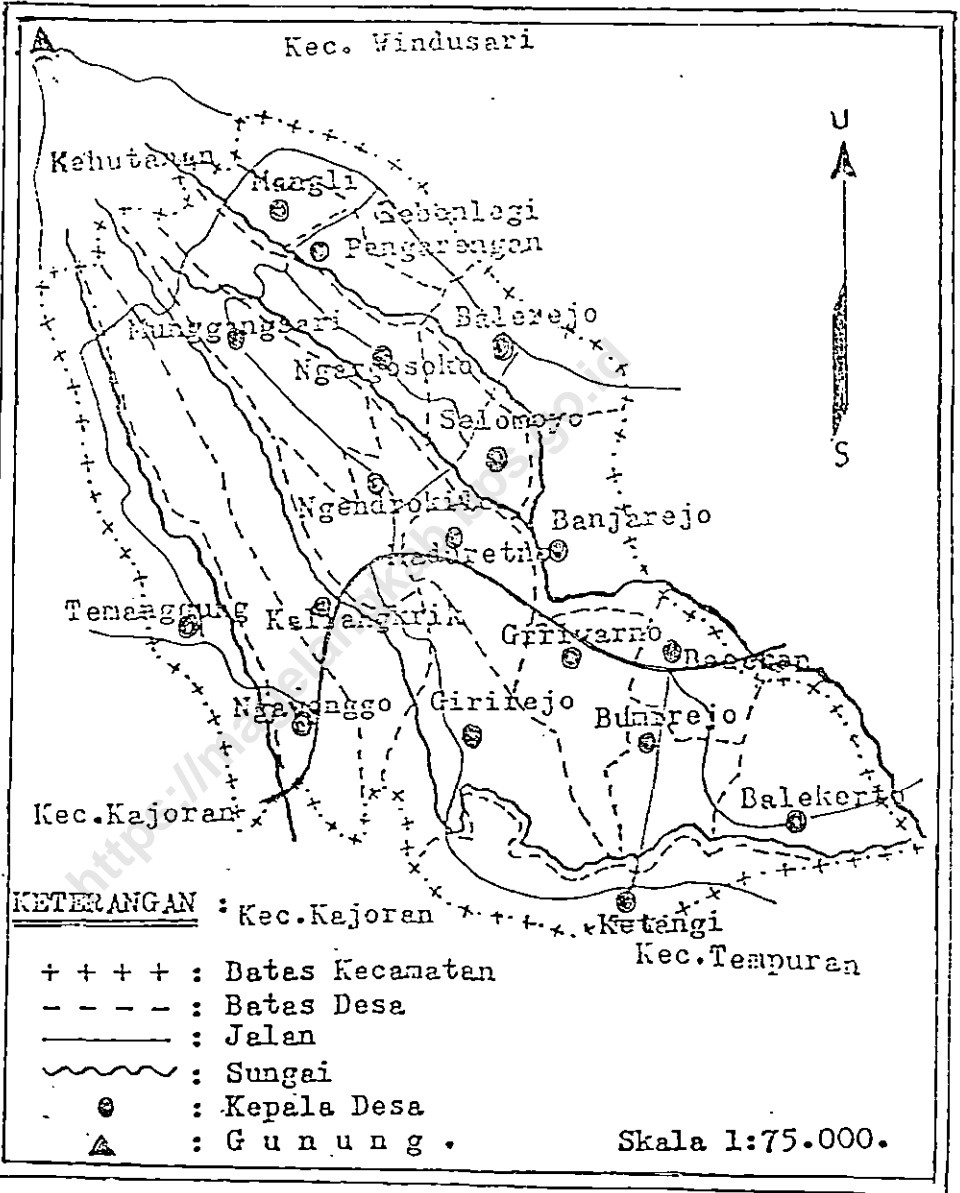
<https://magelangkab.bps.go.id>

# PETA DAERAH KABUPATEN DATI II MAGELANG





PETA KECAMATAN KALIANGKRIK



## LETAK GEOGRAFIS

- A. BATAS – BATAS KECAMATAN KALIANGKRIK :
1. Sebelah utara : Kecamatan Windusari
  2. Sebelah Timur : Kecamatan Bandongan
  3. Sebelah Selatan : Kecamatan Tempuran
  4. Sebelah Barat : Kecamatan Kajoran
- B. Ketinggian ibukota kecamatan dari permukaan laut : 823 M
- C. JARAK DAR I IBUKOTA KECAMATAN KE DESA :
1. Temanggung : 3,0 Km
  2. Ngawonggo : 1,5 Km
  3. Kaliangkrik : 0 Km
  4. Girirejo : 2,0 Km
  5. Ketangi : 8,5 Km
  6. Balekerto : 7,0 Km
  7. Bumirejo : 7,0 Km
  8. Beseran : 5,0 Km
  9. Giriwarno : 4,0 Km
  10. Maduretno : 1,5 Km
  11. Banjarejo : 6,0 Km
  12. Balerejo : 6,0 Km
  13. Selomoyo : 4,0 Km
  14. Ngendrokilo : 2,5 Km
  15. Munggangsari : 6,0 Km
  16. Ngargosoko : 6,0 Km
  17. Pengarengan : 10 Km
  18. Mangli : 11 Km
  19. Kebonlegi : 8,0 Km

**NAMA - NAMA PEJABAT DI KECAMATAN KALIANGKRIK  
PADA TAHUN 1997**

No	JABATAN	NAMA - NAMA
1	Camat	Yuno Agus Nomoadi , BA
2	Danramil	Muhlasin
3	Kapolsek	Irfandi
4	Puskesmas	Dr. Doni Hartanto
5	P dan K	Sarwadi , BA
6	P P A	Dzureni , BA
7	K U A	Muh Fatoni , BA
8	B R I	Untung Subekti
9	Pertanian	Wiyoto . Bsc
10	Peternakan	Maryadi
11	Sosial	Junaedi
12	Statistik	Sugeng Haryadi
13	P K B	Prastidarto , SE
14	Bandes	Arif Galang Susanto
15	Penerangan	Muh Ansori
16	Pasar	Sukarman
17	P O S	Hanah Umbara

# **LUAS WILAYAH DAN PENGGUNAAN TANAH**

<https://magelangkab.bps.go.id>

**LUAS WILAYAH MENURUT PENGGUNAAN TANAH  
DIRINCI PER-DESA DI KECAMATAN KALIANGKRIK  
PADA TAHUN 1997**

Tabel 1.1.

No	Desa	Tanah Sawah		
		Irigasi Tehnis	Irigasi Sederhana	Tadah Hujan
1	2	3	4	5
1	Temanggung	-	35	69
2	Ngawonggo	-	51	79
3	Kaliangkrik	-	5	12
4	Girirejo	-	46	92
5	Ketangi	-	51	67
6	Balekerto	6	203	20
7	Bumirejo	-	30	65
8	Beseran	-	33	47
9	Giriwarno	-	30	48
10	Maduretno	-	33	46
11	Banjarejo	-	60	93
12	Balerejo	-	37	55
13	Selomoyo	-	34	56
14	Ngendrokilo	-	28	43
15	Munggangsari	-	-	2
16	Ngargosoko	-	8	57
17	Pengarengan	-	-	1
18	Mangli	-	-	-
19	Kebonlegi	-	-	-
	Jumlah	6	684	852

Sumber Data : Monografi Kecamatan

Tabel 1.1. (lanjutan)

No	Desa	Tanah Kering		
		Pekarangan/ Bangunan	Tegalan/ Kebun	Padang Gembala
1	2	6	7	8
1	Temanggung	43	303	-
2	Ngawonggo	14,4	285,6	-
3	Kaliangkrik	38	350	-
4	Girirejo	35,75	49,25	-
5	Ketangi	46,25	52,75	-
6	Balekerto	46,35	78,65	-
7	Bumirejo	21	12	-
8	Beseran	16,75	18,25	-
9	Giriwarno	16,7	28,3	-
10	Maduretno	11,25	34,75	-
11	Banjarejo	32,25	124,75	-
12	Balerejo	9	153	-
13	Selomoyo	27,25	17,75	-
14	Ngendrokilo	23,5	139,5	-
15	Munggangsari	9	344	-
16	Ngargosoko	24,6	250,4	-
17	Pengarengan	6	113	-
18	Mangli	13	124	-
19	Kebonlegi	7	159	-
	Jumlah	441,05	2637,95	-

Sumber Data : Monografi Kecamatan

Tabel 1.1. (lanjutan)

No	Desa	Tanah Kering		
		Tambak/ Kolam	Rawa	Hutan Negara
1	2	9	10	11
1	Temanggung	-	-	110
2	Ngawonggo	-	-	98
3	Kaliangkrik	-	-	112
4	Girirejo	-	-	215
5	Ketangi	-	-	160
6	Balekerto	-	-	15
7	Bumirejo	-	-	-
8	Beseran	-	-	-
9	Giriwarno	-	-	-
10	Maduretno	-	-	-
11	Banjarejo	-	-	-
12	Balerejo	-	-	-
13	Selomoyo	-	-	-
14	Ngendrokilo	-	-	-
15	Munggangsari	-	-	-
16	Ngargosoko	-	-	80
17	Pengarengan	-	-	50
18	Mangli	-	-	95
19	Kebonlegi	-	-	65
Jumlah		-	-	1000

Sumber Data : Monografi Kecamatan

7

**BPS MILIK**UPT. PERPUSTAKAAN &  
DOKUMEN & STATISTIK  
BPS JAKARTA

Tabel 1.1. (lanjutan)

No	Desa	Tanah Kering		Jumlah
		Perkebunan Neg/Swasta	Lain-lain Sungai/Jln	
1	2	12	13	14
1	Temanggung	-	11,18	571,18
2	Ngawonggo	-	6,34	534,34
3	Kaliangkrik	-	11,23	528,23
4	Girirejo	-	7,01	445,01
5	Ketangi	-	5,57	382,57
6	Balekerto	-	8,18	377,18
7	Bumirejo	-	9,43	137,43
8	Beseran	-	6,52	121,52
9	Giriwamo	-	7,46	130,46
10	Maduretno	-	5,88	130,88
11	Banjarejo	-	6,34	316,34
12	Balerejo	-	4,26	258,26
13	Selomoyo	-	4,17	139,17
14	Ngendrokilo	-	2,75	236,75
15	Munggangsari	-	6,26	361,26
16	Ngargosoko	-	4,67	424,67
17	Pengarengan	-	3,02	173,02
18	Mangli	-	1,41	233,41
19	Kebonlegi	-	1,44	232,44
	Jumlah	-	113,12	5734,12

Sumber Data : Monografi Kecamatan



**II**

**PEMERINTAHAN DESA**

<https://magelangkab.bps.go.id>

**NAMA - NAMA KEPALA DESA DAN SEKRETARIS DESA  
DIRINCI TIAP DESA DI KECAMATAN KALIANGKRIK  
PADA TAHUN 1987**

Tabel II.1.

No	Desa	NAMA - NAMA	
		Kepala Desa	Sekretaris Desa
1	2	3	4
1	Temanggung	Edy Sukoco	Zuhdi Amin
2	Ngawonggo	Kodrat Sudibyo	Soegeno
3	Kaliangkrik	Budi Susilo	Muryanto
4	Girirejo	Rusman	Afandi
5	Ketangi	Agus Pantoko	Hadi Siswo
6	Balekerto	Nasikin	Ghufron Faqih
7	Bumirejo	Ma'sum	Muhlasin
8	Beseran	NH. Sulyanti	M. Hambali
9	Giriwarno	T. Zukanah, SB	Widodo
10	Maduretno	Iskandar	Slamet Sunaryo
11	Banjarejo	Muchtarom, BA	-
12	Balerejo	Nur Chamid S.	Akhmad Sufian
13	Selomoyo	Kodim Susilo	Triloko
14	Ngendrokilo	Soedjoed	Basuki
15	Munggangsari	Setyo Sudyono	Martoyo
16	Ngargosoko	H. Soeroso	M. Ichwani
17	Pengarengan	Supandi	Atmo Pawiro
18	Mangli	Juwandi	Soemaryoto
19	Kebonlegi	Jahno	Haryono

Sumber Data : Monografi Kecamatan

**BANYAKNYA DUSUN, RW, DAN RT DIRINCI  
TIAP DESA DI KECAMATAN KALIANGKRIK  
PADA TAHUN 1997**

Tabel II.2.

No	Desa	BANYAKNYA		
		Dukuh	RW	RT
1	2	3	4	5
1	Temanggung	10	17	52
2	Ngawonggo	10	13	42
3	Kaliangkrik	7	15	50
4	Girirejo	9	9	26
5	Ketangi	7	8	31
6	Balekerto	14	14	37
7	Bumirejo	5	9	33
8	Beseran	4	6	12
9	Giriwarno	6	7	19
10	Maduretno	4	7	17
11	Banjarejo	11	16	35
12	Balerejo	6	12	35
13	Selomoyo	6	11	10
14	Ngendrokilo	5	5	25
15	Munggangsari	3	6	16
16	Ngargosoko	6	13	11
17	Pengarengan	2	5	26
18	Mangli	3	5	17
19	Kebonlegi	1	3	6
	Jumlah	119	181	500

Sumber Data : Monografi Kecamatan

**BANYAKNYA BALAI DESA DAN KANTOR DESA  
DIRINCI TIAP DESA DI KECAMATAN KALIANGKRIK  
PADA TAHUN 1997**

Tabel II.3.

No	Desa	BANYAKNYA	
		Balai Desa	Kantor Desa
1	2	3	4
1	Temanggung	1	1
2	Ngawonggo	1	1
3	Kaliangkrik	1	1
4	Girirejo	1	1
5	Ketangi	1	1
6	Balekerto	1	1
7	Bumirejo	1	1
8	Beseran	1	1
9	Giriwarno	1	1
10	Maduretno	1	1
11	Banjarejo	1	1
12	Balerejo	1	1
13	Selomoyo	1	1
14	Ngendrokilo	1	1
15	Munggangsari	1	1
16	Ngargosoko	1	1
17	Pengarengan	1	1
18	Mangli	1	1
19	Kebonlegi	1	1
	Jumlah	19	19

Sumber Data : Monografi Kecamatan

**LUAS TANAH BENGKOK PAMONG DESA  
DIRINCI TIAP DESA DI KECAMATAN KALIANGKRIK  
PADA TAHUN 1997**

Tabel II.4.

No	Desa	Tanah Bengkok Pamong Desa		
		Sawah	Tegal	Kolam
1	2	3	4	5
1	Temanggung	3,5	-	-
2	Ngawonggo	3	-	-
3	Kaliangkrik	12,61	2,4	-
4	Girirejo	8,532	-	-
5	Ketangi	6	-	-
6	Balekerto	22,253	-	-
7	Bumirejo	5,5	-	-
8	Beseran	7,086	-	-
9	Giriwarno	6	-	-
10	Maduretno	12,5	-	-
11	Banjarejo	14,225	2	-
12	Balerejo	4,53	-	-
13	Selomoyo	6	-	-
14	Ngendrokilo	-	16,3	-
15	Munggangsari	-	6,987	-
16	Ngargosoko	2	-	-
17	Pengarengan	-	2	-
18	Mangli	-	-	-
19	Kebonlegi	-	-	-
	Jumlah	113,736	29,687	-

Sumber Data : Monografi Kecamatan

**LUAS TANAH KAS DESA DIRINCI TIAP DESA  
DI KECAMATAN KALIANGKRIK PADA TAHUN 1997**

Tabel II.5.

No	Desa	Tanah Kering		
		Perkebunan Neg/Swasta	Lain-lain Sungai/Jln	Jumlah
1	2	3	4	5
1	Temanggung	-	-	-
2	Ngawonggo	-	-	-
3	Kaliangkrik	-	-	-
4	Girirejo	-	-	-
5	Ketangi	-	-	-
6	Balekerto	-	0,3	0,3
7	Bumirejo	-	-	-
8	Beseran	-	-	-
9	Giriwarno	-	0,2	0,2
10	Maduretno	-	-	-
11	Banjarejo	-	-	-
12	Balerejo	-	-	-
13	Selomoyo	-	-	-
14	Ngendrokilo	-	-	-
15	Munggangsari	-	-	-
16	Ngargosoko	-	-	-
17	Pengarengan	-	-	-
18	Mangli	-	-	-
19	Kebonlegi	-	-	-
	<b>Jumlah</b>	-	0,5	0,5

Sumber Data : Monografi Kecamatan

**KLASIFIKASI DESA DI WILAYAH  
KECAMATAN KALIANGKRIK PADA TAHUN 1997**

Tabel II.6.

No	Desa	Swadaya	Swakarya	Swasembada
1	2	3	4	5
1	Temanggung	-	-	1
2	Ngawonggo	-	-	1
3	Kaliangkrik	-	-	1
4	Girirejo	-	-	1
5	Ketangi	-	-	1
6	Balekerto	-	-	1
7	Bumirejo	-	-	1
8	Beseran	-	-	1
9	Giriwarno	-	-	1
10	Maduretno	-	-	1
11	Banjarejo	-	-	1
12	Balerejo	-	-	1
13	Selomoyo	-	-	1
14	Ngendrokilo	-	-	1
15	Munggangsari	-	-	1
16	Ngargosoko	-	-	1
17	Pengarengan	-	-	1
18	Mangli	-	-	1
19	Kebonlegi	-	-	1
	Jumlah	-	-	19

Sumber Data : Monografi Kecamatan

**BANYAKNYA DESA TERTINGGAL DAN TIDAK TERTINGGAL  
DIRINCI TIAP DESA DI KECAMATAN KALIANGKRIK  
PADA TAHUN 1997**

Tabel II.7.

No	Desa	BANYAKNYA DESA	
		Tertinggal	Tidak Tertinggal
1	2	3	4
1	Temanggung	-	1
2	Ngawonggo	-	1
3	Kaliangkrik	-	1
4	Girirejo	-	1
5	Ketangi	1	-
6	Balekerto	-	1
7	Bumirejo	-	1
8	Beseran	-	1
9	Giriwarno	1	-
10	Maduretno	-	1
11	Banjarejo	-	1
12	Balerejo	-	1
13	Selomoyo	1	-
14	Ngendrokilo	-	1
15	Munggangsari	1	-
16	Ngargosoko	-	1
17	Pengarengan	1	-
18	Mangli	1	-
19	Kebonlegi	-	1
	Jumlah	6	13

Sumber Data : Monografi Kecamatan



### **III**

## **SOSIAL DAN KEPENDUDUKAN**

<https://magelangkab.bps.go.id>

**BANYAKNYA PENDUDUK MENURUT KEWARGANEGARAAN  
DIRINCI TIAP DESA DI KECAMATAN KALIANGKRIK  
PADA TAHUN 1997**

Tabel : III.1.

No.	Desa	WNI	WNA	Jumlah
1	2	3	4	5
1	Temanggung	5848	-	5848
2	Ngawonggo	4510	-	4510
3	Kaliangkrik	5854	-	5854
4	Girirejo	2324	-	2324
5	Ketangi	2011	-	2011
6	Balekerto	2988	-	2988
7	Bumirejo	1805	-	1805
8	Beseran	1628	-	1628
9	Giriwarno	1502	-	1502
10	Maduretno	1313	-	1313
11	Banjarejo	2602	-	2602
12	Balerejo	2269	-	2269
13	Selomoyo	1363	-	1363
14	Ngendrokilo	2131	-	2131
15	Munggangsari	2713	-	2713
16	Ngargosoko	2678	-	2678
17	Pengarengan	1189	-	1189
18	Mangli	1821	-	1821
19	Kebonlegi	1076	-	1076
	Jumlah	47625	-	47625

Sumber Data : Monografi Kecamatan

**JUMLAH PENDUDUK MENURUT KELOMPOK UMUR  
DI KECAMATAN KALIANGKRIK PADA TAHUN 1997**

Tabel : III.2.

Kelompok Umur	Penduduk		
	Laki-laki	Perempuan	Jumlah
1	2	3	4
00 - 04	1880	1922	3802
05 - 09	2423	2494	4917
10 - 14	2366	2410	4776
15 - 19	2399	2575	4974
20 - 24	2097	2185	4282
25 - 29	2028	2164	4192
30 - 39	2836	2946	5782
40 - 49	2670	2696	5366
50 - 59	2525	2535	5060
60 +	2297	2177	4474
<b>J U M L A H</b>	<b>23521</b>	<b>24104</b>	<b>47625</b>

Sumber data : Monografi Kecamatan

**JUMLAH PENDUDUK DI KECAMATAN KALIANGKRIK**  
**Dirinci Menurut Jenis Kelamin**  
**Pada Tahun 1997**

Tabel : III.3.

No	Desa	Dewasa		Anak-Anak		Jumlah
		Laki-Laki	Perempuan	Laki-laki	Perempuan	
1	2	3	4	5	6	7
1	Temanggung	2077	2073	835	863	5848
2	Ngawonggo	1635	1679	632	564	4510
3	Kaliangkrik	2078	2167	781	828	5854
4	Girirejo	784	849	321	370	2324
5	Ketangi	689	738	270	314	2011
6	Balekerto	1098	1115	391	384	2988
7	Bumirejo	595	673	226	311	1805
8	Beseran	524	571	256	277	1628
9	Giriwarno	521	543	208	230	1502
10	Maduretno	441	463	199	210	1313
11	Banjarejo	942	938	367	355	2602
12	Balerejo	834	812	317	306	2269
13	Selomoyo	470	491	209	193	1363
14	Ngendrokilo	757	727	336	311	2131
15	Munggangsari	999	974	376	364	2713
16	Ngargosoko	960	985	356	377	2678
17	Pengarengan	437	435	154	163	1189
18	Mangli	658	672	256	235	1821
19	Kebonlegi	353	373	179	171	1076
	<b>Jumlah</b>	<b>16852</b>	<b>17278</b>	<b>6669</b>	<b>6826</b>	<b>47625</b>

Sumber Data : Monografi Kecamatan

**RATA-RATA JUMLAH JIWA RUMAH TANGGA  
DIRINCI PER DESA PADA TAHUN 1997**

Tabel : III.4.

No.	Desa	Jumlah Penduduk	Jumlah RT/KK	Rata-rata Jiwa/RT
1	2	3	4	5
1	Temanggung	5848	1231	5
2	Ngawonggo	4510	969	5
3	Kaliangkrik	5854	1321	4
4	Girirejo	2324	571	4
5	Ketangi	2011	529	4
6	Balekerto	2988	774	4
7	Bumirejo	1805	418	4
8	Beseran	1628	432	4
9	Giriwarno	1502	362	4
10	Maduretno	1313	341	4
11	Banjarejo	2602	689	4
12	Balerejo	2269	569	4
13	Selomoyo	1363	301	5
14	Ngendrokilo	2131	511	4
15	Munggangsari	2713	648	4
16	Ngargosoko	2678	539	5
17	Pengarengan	1189	277	4
18	Mangli	1821	432	4
19	Kebonlegi	1076	261	4
	Jumlah	47625	11175	4

Sumber Data : Monografi Kecamatan

**KEPADATAN PENDUDUK DIRINCI TIAP DESA  
DI KECAMATAN KALIANGKRIK TAHUN 1997**

Tabel : III.5.

No.	Desa	Luas Wilayah (Km <sup>2</sup> )	Jumlah Penduduk	Kepadatan Penduduk
1	2	3	4	5
1	Temanggung	5,71	5848	1024
2	Ngawonggo	5,34	4510	845
3	Kaliangkrik	5,28	5854	1109
4	Girirejo	4,45	2324	522
5	Ketangi	3,83	2011	525
6	Balekerto	3,77	2988	793
7	Bumirejo	1,38	1805	1308
8	Beseran	1,22	1628	1334
9	Giriwarno	1,31	1502	1147
10	Maduretno	1,31	1313	1002
11	Banjarejo	3,16	2602	823
12	Balerejo	2,58	2269	879
13	Selomoyo	1,39	1363	981
14	Ngendrokilo	2,37	2131	899
15	Munggangsari	3,61	2713	752
16	Ngargosoko	4,25	2678	630
17	Pengarengan	1,73	1189	687
18	Mangli	2,33	1821	782
19	Kebonlegi	2,32	1076	464
	Jumlah	57,34	47625	831

Sumber Data : Monografi Kecamatan

**BANYAKNYA KELAHIRAN DAN KEMATIAN DI KECAMATAN  
KALIANGKRIK PADA TAHUN 1997**

Tabel : III.6.

No	Desa	Lahir			Mati		
		L	P	L+P	L	P	L+P
1	2	3	4	5	6	7	8
1	Temanggung	48	48	96	7	10	17
2	Ngawonggo	33	48	81	5	14	19
3	Kaliangkrik	36	41	77	9	7	16
4	Girirejo	22	30	52	2	3	5
5	Ketangi	22	20	42	-	3	3
6	Balekerto	13	24	37	4	3	7
7	Bumirejo	14	20	34	4	-	4
8	Beseran	8	25	33	-	2	2
9	Giriwarno	14	19	33	2	3	5
10	Maduretno	16	17	33	-	1	1
11	Banjarejo	14	20	34	5	1	6
12	Balerejo	21	22	43	3	1	4
13	Selomoyo	14	21	35	2	4	6
14	Ngendrokilo	12	20	32	5	3	8
15	Munggangsari	14	17	31	3	3	6
16	Ngargosoko	12	17	29	5	2	7
17	Pengarengan	15	18	33	-	4	4
18	Mangli	9	23	32	5	5	10
19	Kebonlegi	17	20	37	3	7	10
	Jumlah	354	470	824	64	76	140

Sumber Data : Monografi Kecamatan

**BANYAKNYA DATANG DAN PINDAH DI KECAMATAN  
KALIANGKRIK PADA TAHUN 1997**

Tabel :III.7.

No	Desa	Datang			Pindah		
		L	P	L + P	L	P	L + P
1	2	3	4	5	6	7	8
1	Temanggung	-	-	-	-	-	-
2	Ngawonggo	-	-	-	1	1	2
3	Kaliangkrik	2	6	8	8	9	17
4	Girirejo	-	2	2	2	5	7
5	Ketangi	-	-	-	1	-	1
6	Balekerto	-	-	-	1	2	3
7	Bumirejo	-	-	-	-	2	2
8	Beseran	2	2	4	6	6	12
9	Giriwarno	-	-	-	1	1	2
10	Maduretno	-	-	-	2	1	3
11	Banjarejo	-	2	2	-	1	1
12	Balerejo	2	-	2	-	1	1
13	Selomoyo	-	-	-	1	-	1
14	Ngendrokilo	-	-	-	-	-	-
15	Munggangsari	-	-	-	-	-	-
16	Ngargosoko	-	-	-	-	-	-
17	Pengarengan	-	-	-	-	-	-
18	Mangli	-	-	-	-	-	-
19	Kebonlegi	-	-	-	1	2	3
	Jumlah	6	12	18	24	31	55

Sumber Data : Monografi Kecamatan



**TINGKAT KELAHIRAN KASAR (CBR) DIRINCI TIAP DESA  
DI KECAMATAN KALIANGKRIK PADA TAHUN 1997**

Tabel III.8.

No	Desa	Jumlah Penduduk Jun-97	Jumlah Kelahiran Hidup 1997	Crude Birth Rate (CBR)
1	2	3	4	5
1	Temanggung	5813	96	16,5
2	Ngawonggo	4472	81	18,1
3	Kaliangkrik	5835	77	13,2
4	Girirejo	2305	52	22,6
5	Ketangi	1994	42	21,1
6	Balekerto	2979	37	12,4
7	Bumirejo	1793	34	19,0
8	Beseran	1623	33	20,3
9	Giriwarno	1491	33	22,1
10	Maduretno	1299	33	25,4
11	Banjarejo	2587	34	13,1
12	Balerejo	2250	43	19,1
13	Selomoyo	1351	35	25,9
14	Ngendrokilo	2121	32	15,1
15	Munggangsari	2701	31	11,5
16	Ngargosoko	2662	29	10,9
17	Pengarengan	1177	33	28,0
18	Mangli	1808	32	17,7
19	Kebontegi	1069	37	34,6
	<b>Jumlah</b>	<b>47330</b>	<b>824</b>	<b>17,4</b>

Tiap 1000 Penduduk

Sumber data : Monografi Kecamatan

**TINGKAT KEMATIAN KASAR (CDR) DIRINCI TIAP DESA  
DI KECAMATAN KALIANGKRIK PADA TAHUN 1997**

Tabel III.9.

No	Desa	Jumlah Penduduk Jun-97	Jumlah Kematian Selama 1997	Crude Death Rate (CDR)
1	2	3	4	5
1	Temanggung	5813	17	2,9
2	Ngawonggo	4472	19	4,2
3	Kaliangkrik	5835	16	2,7
4	Girirejo	2305	5	2,2
5	Ketangi	1994	3	1,5
6	Balekerto	2979	7	2,3
7	Bumirejo	1793	4	2,2
8	Beseran	1623	2	1,2
9	Giriwamo	1491	5	3,4
10	Maduretno	1299	1	0,8
11	Banjarejo	2587	6	2,3
12	Balerejo	2250	4	1,8
13	Selomoyo	1351	6	4,4
14	Ngendrokilo	2121	8	3,8
15	Munggangsari	2701	6	2,2
16	Ngargosoko	2662	7	2,6
17	Pengarengan	1177	4	3,4
18	Mangli	1808	10	5,5
19	Kebonlegi	1069	10	9,4
	<b>Jumlah</b>	<b>47330</b>	<b>140</b>	<b>3,0</b>

Tiap 1000 Penduduk

Sumber data : Monografi Kecamatan

**BANYAKNYA PENDUDUK MENURUT PENDIDIKAN  
DIRINCI TIAP DESA DI KECAMATAN KALIANGKRIK  
PADA TAHUN 1997**

Tabel : III.10

No	Desa	Tamat Akademi	Tamat SLTA	Tamat SLTP	Tamat SD
1	2	3	4	5	6
1	Temanggung	7	282	147	1447
2	Ngawonggo	14	337	279	1969
3	Kaliangkrik	41	516	329	2721
4	Girirejo	3	109	95	1063
5	Ketangi	4	106	112	813
6	Balekerto	8	142	193	1067
7	Bumirejo	9	302	173	454
8	Beseran	10	317	124	483
9	Giriwarno	6	134	94	446
10	Maduretno	4	111	136	631
11	Banjarejo	3	84	106	969
12	Balerejo	1	81	84	1086
13	Selomoyo	1	82	78	759
14	Ngendrokilo	2	78	80	940
15	Munggangsari	-	31	44	1133
16	Ngargosoko	-	24	38	626
17	Pengarengan	-	3	33	449
18	Mangli	1	10	27	898
19	Kebonlegi	-	33	32	428
	Jumlah	114	2782	2204	18382

Sumber Data : Monografi Kecamatan

Tabel : III.10 ( Lanjutan )

No	Desa	Tidak Tamat SD	Belum Tamat SD	Tidak Sekolah	Jumlah
1	2	7	8	9	10
1	Temanggung	1588	1716	194	5381
2	Ngawonggo	554	957	59	4169
3	Kaliangkrik	883	893	115	5498
4	Girirejo	350	397	106	2123
5	Ketangi	398	346	71	1850
6	Balekerto	641	627	109	2787
7	Bumirejo	411	213	82	1644
8	Beseran	184	191	133	1442
9	Giriwarno	234	338	131	1383
10	Maduretno	96	122	98	1198
11	Banjarejo	652	480	116	2410
12	Balerejo	235	440	161	2088
13	Selomoyo	115	113	105	1253
14	Ngendrokilo	258	362	212	1932
15	Munggangsari	554	582	135	2479
16	Ngargosoko	910	712	142	2452
17	Pengarengan	245	248	120	1098
18	Mangli	135	434	174	1679
19	Kebonlegi	145	141	178	957
	Jumlah	8588	9312	2441	43823

Penduduk Umur 5 Tahun Keatas

Sumber Data : Monografi Kecamatan

**BANYAKNYA PENDUDUK MENURUT MATA PENCAHARIAN  
DIRINCI TIAP DESA DI KECAMATAN KALIANGKRIK  
PADA TAHUN 1997**

Tabel : III.11.

No	Desa	Petani Sendiri	Buruh Tani	Nelayan	Pengusaha
1	2	3	4	5	6
1	Temanggung	1320	2929	-	5
2	Ngawonggo	1240	2025	-	19
3	Kaliangkrik	1428	2503	-	62
4	Girirejo	565	879	-	24
5	Ketangi	515	768	-	16
6	Balekerto	837	1286	-	31
7	Bumirejo	490	741	-	17
8	Beseran	445	381	-	28
9	Giriwarno	437	501	-	7
10	Maduretno	347	428	-	9
11	Banjarejo	693	1171	-	24
12	Balerejo	573	1010	-	42
13	Selomoyo	304	587	-	31
14	Ngendrokilo	554	903	-	31
15	Munggangsari	646	1422	-	10
16	Ngargosoko	579	1239	-	11
17	Pengarengan	269	530	-	1
18	Mangli	454	922	-	3
19	Kebonlegi	263	501	-	4
	Jumlah	11959	20726	-	373

Penduduk Usia 10 Tahun Keatas

Sumber Data : Monografi Kecamatan

Tabel : III.11 (Lanjutan)

No	Desa	Buruh Industri	Buruh Bangunan	Pedagang	Pengangkutan
1	2	7	8	9	10
1	Temanggung	19	129	61	5
2	Ngawonggo	53	172	66	19
3	Kaliangkrik	19	265	74	62
4	Girirejo	3	72	44	24
5	Ketangi	8	109	21	16
6	Balekerto	9	63	41	31
7	Bumirejo	9	41	41	17
8	Beseran	19	106	46	26
9	Giriwarno	23	64	24	7
10	Maduretno	29	83	31	9
11	Banjarejo	6	74	31	24
12	Balerejo	22	37	21	42
13	Selomoyo	13	42	13	31
14	Ngendrokilo	26	19	34	31
15	Munggangsari	23	18	41	10
16	Ngargosoko	19	143	16	11
17	Pengarengan	14	24	11	1
18	Mangli	17	21	42	3
19	Kebonlegi	3	19	17	4
Jumlah		334	1501	675	373

Sumber Data : Monografi Kecamatan

Tabel.III.11.( Lanjutan )

No	Desa	Peg.Neg. Sip/ABRI	Pensiunan	Lain-lain	Jumlah
1	2	11	12	13	14
1	Temanggung	11	8	229	4754
2	Ngawonggo	14	5	129	3740
3	Kaliangkrik	131	36	285	4850
4	Girirejo	45	26	190	1870
5	Ketangi	27	11	136	1635
6	Balekerto	52	31	126	2488
7	Bumirejo	26	29	48	1458
8	Beseran	62	27	90	1257
9	Giriwarno	47	19	83	1210
10	Maduretno	18	10	97	1058
11	Banjarejo	49	12	78	2140
12	Balerejo	8	9	124	1862
13	Selomoyo	9	6	97	1115
14	Ngendrokilo	6	5	106	1700
15	Munggangsari	1	1	63	2228
16	Ngargosoko	4	6	170	2192
17	Pengarengan	1	4	130	990
18	Mangli	2	-	54	1515
19	Kebonlegi	4	3	29	843
Jumlah		517	248	2264	38906


Sumber Data : Monografi Kecamatan

**BANYAKNYA BANGUNAN TEMPAT TINGGAL  
DI KECAMATAN KALIANGKRIK PADA TAHUN 1997**

Tabel : 12.

No	Desa	Bangunan Tempat Tinggal			
		Permanen	Semi Permanen	Dari Kayu	Dari Bambu
1	2	3	4	5	6
1	Temanggung	314	64	185	650
2	Ngawonggo	313	72	48	520
3	Kaliangkrik	369	54	52	830
4	Girirejo	67	31	75	392
5	Ketangi	64	43	151	265
6	Balekerto	153	82	262	270
7	Bumirejo	100	26	172	111
8	Beseran	143	24	141	114
9	Giriwarno	74	61	144	80
10	Maduretno	54	29	104	150
11	Banjarejo	65	63	283	271
12	Balerejo	85	41	167	263
13	Selomoyo	64	21	140	74
14	Ngendrokilo	72	48	239	149
15	Munggangsari	86	55	214	279
16	Ngargosoko	72	31	167	262
17	Pengarengan	52	44	81	95
18	Mangli	70	64	192	104
19	Kebonlegi	65	38	75	83
	Jumlah	2282	891	2892	4962

Sumber Data : Monografi Kecamatan





## **IV**

# **KESEHATAN DAN KELUARGA BERENCANA**

<https://magelangkab.bps.go.id>

**TENAGA KESEHATAN DIRINCI TIAP DESA  
DI KECAMATAN KALIANGKRIK PADA TAHUN 1997**

Tabel.IV.1

No	Desa	Para Medis	Bidan Desa	Dukun Bayi
1	2	3	4	5
1	Temanggung	-	1	7
2	Ngawonggo	-	1	7
3	Kaliangkrik	4	2	3
4	Girirejo	-	1	5
5	Ketangi	-	1	3
6	Balekerto	1	1	5
7	Bumirejo	-	1	4
8	Beseran	1	-	3
9	Giriwarno	-	1	2
10	Maduretno	1	1	-
11	Banjarejo	-	1	5
12	Balerejo	-	1	3
13	Selomoyo	-	1	2
14	Ngendrokilo	1	1	3
15	Munggangsari	-	1	3
16	Ngargosoko	-	1	4
17	Pengarengan	-	1	1
18	Mangli	-	1	1
19	Kebonlegi	-	1	2
	<b>JUMLAH</b>	<b>8</b>	<b>19</b>	<b>63</b>

Sumber Data : Puskesmas Kecamatan

**ASEPTOR KELUARGA BERENCANA DIRINCI TIAP DESA  
DI KECAMATAN KALIANGKRIK PADA TAHUN 1997**

Tabe IV.2

No	Desa	IUD		MOP		MOW		IMPLAN	
		A	B	A	B	A	B	A	B
1	2	3	4	5	6	7	8	9	10
1	Temanggung	525	91	-	3	-	98	3	7
2	Ngawonggo	231	130	-	27	-	57	-	8
3	Kaliangkrik	421	152	-	36	-	39	6	12
4	Girirejo	174	34	-	3	-	4	3	8
5	Ketangi	258	5	-	5	1	4	-	1
6	Balekerto	177	111	-	1	-	10	2	2
7	Bumirejo	173	25	-	4	2	13	2	-
8	Beseran	83	24	-	4	2	7	-	8
9	Giriwarno	87	31	-	12	-	16	-	2
10	Maduretno	111	40	-	9	-	5	-	2
11	Banjarejo	261	54	-	6	-	19	-	-
12	Balerejo	214	193	-	-	12	67	1	1
13	Selomoyo	62	21	-	-	-	1	-	-
14	Ngendrokilo	199	31	-	1	-	7	5	1
15	Munggangsari	401	10	-	-	-	53	-	-
16	Ngargosoko	308	34	-	-	-	5	-	-
17	Pengarengan	122	48	-	-	-	-	-	-
18	Mangli	261	50	-	-	1	28	-	-
19	Kebonlegi	131	62	-	-	3	46	-	2
	<b>JUMLAH</b>	<b>4199</b>	<b>1146</b>	<b>-</b>	<b>111</b>	<b>21</b>	<b>479</b>	<b>22</b>	<b>54</b>

Sumber Data : KB Kecamatan

Tabe .IV.2 ( Lanjutan )

No	Desa	SUNTIK		PIL		KONDOM		JUMLAH	
		A	B	A	B	A	B	A	B
1	2	11	12	13	14	15	16	17	18
1	Temanggung	98	55	108	36	47	16	781	306
2	Ngawonggo	21	78	53	30	5	-	310	330
3	Kaliangkrik	20	62	57	19	7	-	511	320
4	Girirejo	39	27	20	10	11	-	247	86
5	Ketangi	26	20	52	4	-	-	337	39
6	Balekerto	35	67	78	-	4	-	296	191
7	Bumirejo	7	42	17	10	-	4	201	98
8	Beseran	44	26	31	22	4	3	164	94
9	Giriwarno	62	21	16	8	-	-	165	90
10	Maduretno	12	24	26	3	4	-	153	83
11	Banjarejo	59	31	28	17	-	-	348	127
12	Balerejo	23	6	7	-	-	-	257	267
13	Selomoyo	17	8	45	2	6	3	130	35
14	Ngendrokilo	9	8	54	19	2	-	269	67
15	Munggangsari	22	6	-	-	-	-	423	69
16	Ngargosoko	13	8	7	3	-	-	328	50
17	Pengarengan	2	4	9	10	-	-	133	62
18	Mangli	4	8	-	-	-	-	266	86
19	Kebonlegi	6	2	5	-	1	-	146	112
	<b>JUMLAH</b>	<b>519</b>	<b>503</b>	<b>613</b>	<b>193</b>	<b>91</b>	<b>26</b>	<b>5465</b>	<b>2512</b>

Sumber Data : KB Kecamatan

**PESERTA KELUARGA BERENCANA BARU DIRINCI TIAP DESA  
DI KECAMATAN KALIANGKRIK PADA TAHUN 1997**

Tabel.IV.3

No	Bulan	IUD	MOP	MOW	IMPLAN
1	2	3	4	5	6
1	Januari	30	-	-	3
2	Pebruari	31	-	-	-
3	Maret	10	-	15	1
4	April	43	-	-	3
5	Mei	36	-	-	3
6	Juni	22	-	15	1
7	Juli	22	-	15	1
8	Agustus	34	-	13	4
9	September	52	-	-	2
10	Oktober	49	-	-	4
11	November	55	-	-	-
12	Desember	78	-	-	-
	<b>JUMLAH</b>	<b>462</b>	<b>-</b>	<b>58</b>	<b>22</b>

Sumber Data : KB Kecamatan

Tabel.IV.3 ( Lanjutan )

No	Bulan	SUNTIK	P I L	KONDOM	JUMLAH
1	2	7	8	9	10
1	Januari	36	2	1	72
2	Pebruari	13	5	-	49
3	Maret	19	-	-	45
4	April	7	4	-	59
5	Mei	11	9	-	59
6	Juni	17	4	-	59
7	Juli	23	9	1	71
8	Agustus	11	11	-	73
9	September	15	5	1	75
10	Oktober	21	9	-	83
11	November	18	10	-	83
12	Desember	20	10	-	108
	JUMLAH	211	78	3	836

Sumber Data : KB Kecamatan

**V**

**PERTANIAN**

<https://magelangkab.bps.go.id>

**BANYAKNYA CURAH HUJAN DAN HARI HUJAN  
DIRINCI TIAP BULAN DI KECAMATAN KALIANGKRIK  
PADA TAHUN 1996 - 1997**

Tabel.V.1

No	Desa	BANYAKNYA			
		Curah Hujan		Hari Hujan	
		1996	1997	1996	1997
1	2	3	4	5	6
1	Januari	636	250	28	14
2	Pebruari	841	597	29	18
3	Maret	657	199	19	11
4	April	685	226	9	15
5	Mei	125	157	6	14
6	Juni	55	-	3	-
7	Juli	44	7	2	2
8	Agustus	172	-	9	-
9	September	25	-	4	-
10	Oktober	474	62	15	1
11	November	555	416	23	12
12	Desember	444	570	19	15
	<b>JUMLAH</b>	<b>4713</b>	<b>2484</b>	<b>166</b>	<b>102</b>

Sumber Data : Monografi Kecamatan



**BANYAKNYA TANAMAN PERKEBUNAN RAKYAT  
DI KECAMATAN KALIANGKRIK PADA TAHUN**

Tabel.VI.2.

No	Desa	Gengkih		Kelapa	
		Pohon/ Batang	Produksi (Kg)	Pohon/ Batang	Produksi (Kg)
1	2	3	4	5	6
1	Temanggung	800	120	1284	16692
2	Ngawonggo	700	189	1301	19880
3	Kaliangkrik	641	65	1132	15143
4	Girirejo	691	36	737	10581
5	Ketangi	522	10	859	13167
6	Balekerto	413	20	497	7958
7	Bumirejo	411	49	439	7707
8	Beseran	349	73	914	12882
9	Giriwarno	521	38	758	10854
10	Maduretno	496	-	672	9736
11	Banjarejo	221	-	507	7591
12	Balerejo	100	-	208	2912
13	Selomoyo	223	-	274	3936
14	Ngendrokilo	511	-	698	1772
15	Munggangsari	51	-	38	570
16	Ngargosoko	100	-	51	714
17	Pengarengan	-	-	3	36
18	Mangli	-	-	-	-
19	Kebonlegi	-	-	-	-
JUMLAH		6750	600	10372	142131

Sumber Data : PPL Perkebunan

**BANYAKNYA TERNAK BESAR DAN TERNAK KECIL  
DI KECAMATAN KALIANGKRIK PADA TAHUN 1997**

Tabel : V.3.

No	Desa	BANYAKNYA			
		Sapi	Kerbau	Kuda	Kambing/ Domba
1	2	3	4	5	6
1	Temanggung	202	-	1	427
2	Ngawonggo	196	3	1	248
3	Kaliangkrik	171	17	2	322
4	Girirejo	132	25	-	181
5	Ketangi	111	29	-	294
6	Balekerto	62	21	1	89
7	Bumirejo	47	16	-	138
8	Beseran	26	21	-	102
9	Giriwarno	72	12	-	152
10	Maduretno	99	27	-	93
11	Banjarejo	53	-	-	121
12	Balerejo	78	-	-	161
13	Selomoyo	74	-	-	202
14	Ngendrokilo	83	-	-	231
15	Munggangsari	64	-	-	469
16	Ngargosoko	74	-	-	182
17	Pengarengan	39	-	-	413
18	Mangli	19	-	-	332
19	Kebonlegi	20	-	-	762
	<b>JUMLAH</b>	<b>1622</b>	<b>171</b>	<b>5</b>	<b>4919</b>

Sumber Data : Peternakan Kecamatan

**BANYAKNYA UNGGAS DI KECAMATAN KALIANGKRIK  
DIRINCI PER DESA PADA TAHUN 1997**

Tabel : V.4.

No	Desa	BANYAKNYA				
		Ayam Kampung	Ayam Ras	Itik	Angsa	Itik Manila
1	2	3	4	5	6	7
1	Temanggung	1462	1000	200	62	10
2	Ngawonggo	1211	500	350	71	10
3	Kaliangkrik	1620	1000	550	86	50
4	Girirejo	702	500	474	15	100
5	Ketangi	691	1000	350	15	10
6	Balekerto	842	100	1020	50	100
7	Bumirejo	537	1000	541	31	100
8	Beseran	518	500	350	27	50
9	Giriwamo	562	1000	100	37	20
10	Maduretno	511	1000	80	30	20
11	Banjarejo	714	-	47	20	-
12	Balerejo	643	-	22	14	-
13	Selomoyo	528	-	31	16	-
14	Ngendrokilo	649	1000	69	20	10
15	Munggangsari	718	-	17	2	-
16	Ngargosoko	722	-	8	10	-
17	Pengarengan	621	-	-	3	-
18	Mangli	541	-	-	6	-
19	Kebonlegi	422	-	-	10	-
<b>JUMLAH</b>		<b>14214</b>	<b>8600</b>	<b>4209</b>	<b>525</b>	<b>480</b>

Sumber Data : Monografi Kecamatan

**VI**

**INDUSTRI**

<https://magelangkab.bps.go.id>

**BANYAKNYA PERUSAHAAN / USAHA INDUSTRI  
DI KECAMATAN KALIANGKRIK  
PADA TAHUN 1997**

Tabel : VI.1.

No	Desa	BANYAKNYA					
		Besar/Sedang		Kecil		Rumah Tangga	
		JML	T.K	JML	T.K	JML	T.K
1	Temanggung	-	-	2	9	10	18
2	Ngawonggo	1	40	1	6	49	80
3	Kaliangkrik	-	-	1	5	18	38
4	Girirejo	-	-	-	-	16	39
5	Ketangi	-	-	-	-	18	33
6	Balekerto	-	-	2	9	39	81
7	Bumirejo	-	-	1	4	16	41
8	Beseran	-	-	-	-	47	75
9	Giriwarno	-	-	2	11	21	53
10	Maduretno	1	23	1	4	14	37
11	Banjarejo	-	-	-	-	42	72
12	Balerejo	-	-	-	-	14	36
13	Selomoyo	-	-	2	9	20	44
14	Ngendrokilo	-	-	1	6	52	78
15	Munggangsari	-	-	1	5	44	93
16	Ngargosoko	-	-	1	6	14	37
17	Pengarengan	-	-	-	-	2	6
18	Mangli	-	-	-	-	2	5
19	Kebonlegi	-	-	-	-	2	3
	<b>JUMLAH</b>	<b>2</b>	<b>63</b>	<b>15</b>	<b>74</b>	<b>440</b>	<b>869</b>

Sumber Data : Monografi Kecamatan

## **VII**

### **SARANA PEREKONOMIAN**

<https://magelangkab.bps.go.id>

**BANYAKNYA SARANA PENJUALAN DAN PEMBELIAN  
KEBUTUHAN MASYARAKAT DI KECAMATAN KALIANGKRIK  
PADA TAHUN 1997**

Tabel.VII.1

No	Desa	BANYAKNYA			
		Pasar Umum	Pasar Hewan	Toko/Kios/Warung	Warung Makan
1	2	3	4	5	6
1	Temanggung	-	-	8	2
2	Ngawonggo	-	-	11	4
3	Kaliangkrik	1	1	71	34
4	Girirejo	-	-	6	1
5	Ketangi	-	-	7	-
6	Balekerto	-	-	6	1
7	Bumirejo	-	-	7	5
8	Beseran	1	-	36	26
9	Giriwarno	-	-	8	4
10	Maduretno	-	-	6	4
11	Banjarejo	-	-	5	-
12	Balerejo	-	-	4	2
13	Selomoyo	-	-	4	3
14	Ngendrokilo	-	-	6	1
15	Munggangsari	-	-	5	-
16	Ngargosoko	-	-	4	-
17	Pengarengan	-	-	3	-
18	Mangli	-	-	4	-
19	Kebontegi	-	-	4	-
<b>JUMLAH</b>		<b>2</b>	<b>1</b>	<b>205</b>	<b>87</b>

Sumber Data : Monografi Kecamatan

## **VIII**

# **TRANSPORTASI DAN TELEKOMUNIKASI**

<https://magelangkab.bps.go.id>



**BANYAKNYA SARANA ANGKUTAN DARAT DIRINCI MENURUT  
JENIS KENDARAAN DI KECAMATAN KALIANGKRIK  
PADA TAHUN 1997**

Tabel.VIII.1.

No	Desa	Mobil Dinas	Mobil Pribadi	Colt Oplet	B u s	Truk	Sepeda Motor
1	2	3	4	5	6	7	8
1	Temanggung	-	2	5	-	-	130
2	Ngawonggo	-	3	4	-	-	74
3	Kaliangkrik	2	4	16	-	2	69
4	Girirejo	-	-	8	-	-	27
5	Ketangi	-	-	-	-	-	45
6	Balekerto	-	2	1	-	-	49
7	Bumirejo	-	1	1	-	3	34
8	Beseran	-	1	16	-	-	41
9	Giriwarno	-	-	7	-	-	26
10	Maduretno	-	-	3	-	-	60
11	Banjarejo	-	1	1	-	-	39
12	Balerejo	-	-	4	-	-	30
13	Selomoyo	-	-	-	-	-	15
14	Ngendrokilo	-	-	4	-	-	22
15	Munggangsari	-	-	1	-	-	39
16	Ngargosoko	-	-	3	-	-	36
17	Pengarengan	-	-	2	-	-	32
18	Mangli	-	-	-	-	-	30
19	Kebonlegi	-	-	3	-	-	29
	<b>JUMLAH</b>	<b>2</b>	<b>14</b>	<b>79</b>	<b>0</b>	<b>5</b>	<b>827</b>

Sumber Data : Monografi Kecamatan

**BANYAKNYA SARANA TELEKOMUNIKASI DIRINCI  
TIAP DESA DI KECAMATAN KALIANGKRIK  
PADA TAHUN 1997**

Tabel.VIII.2.

No	Desa	BANYAKNYA		
		Radio	Televisi	Telepon
1	2	3	4	5
1	Temanggung	231	201	-
2	Ngawonggo	238	149	-
3	Kaliangkrik	173	230	-
4	Girirejo	88	53	-
5	Ketangi	65	41	-
6	Balekerto	121	203	-
7	Bumirejo	84	99	-
8	Beseran	79	73	-
9	Giriwarno	62	71	-
10	Maduretno	74	52	-
11	Banjarejo	403	42	-
12	Balerejo	72	34	-
13	Selomoyo	91	25	-
14	Ngendrokilo	50	42	-
15	Munggangsari	90	51	-
16	Ngargosoko	216	32	-
17	Pengarengan	71	20	-
18	Mangli	84	30	-
19	Kebonlegi	163	26	-
<b>JUMLAH</b>		<b>2455</b>	<b>1474</b>	<b>-</b>

Sumber Data : Monografi Kecamatan

**IX**

**P E N D I D I K A N**

<https://magelangkab.bps.go.id>

**JUMLAH SEKOLAHAN MENURUT JENIS SEKOLAHAN DIRINCI  
TIAP DESA DI KECAMATAN KALIANGKRIK  
PADA TAHUN 1997**

Tabel.IX.1.

No	Desa	T K	Sekolah Dasar	
			Negri	Impres
1	2	3	4	5
1	Temanggung	1	2	2
2	Ngawonggo	2	2	1
3	Kaliangkrik	3	2	1
4	Girirejo	3	-	1
5	Ketangi	2	-	1
6	Balekerto	1	1	1
7	Bumirejo	2	1	1
8	Beseran	1	1	1
9	Giriwarno	1	-	1
10	Maduretno	2	-	1
11	Banjarejo	2	-	1
12	Balerejo	1	1	-
13	Selomoyo	2	1	1
14	Ngendrokilo	2	-	1
15	Munggangsari	1	1	-
16	Ngargosoko	2	1	-
17	Pengarengan	-	1	1
18	Mangli	-	1	-
19	Kebonlegi	-	1	-
<b>JUMLAH</b>		<b>28</b>	<b>16</b>	<b>15</b>

Sumber Data : Monografi Kecamatan

**JUMLAH SEKOLAHAN MENURUT JENIS SEKOLAHAN  
DIRINCI TIAP DESA DI KECAMATAN KALIANGKRIK  
PADA TAHUN 1997**

Tabel.IX.2.

No	Desa	SLTP		SLTA	
		Kejuruan	Umum	Kejuruan	Umum
1	2	3	4	5	6
1	Temanggung	-	-	-	-
2	Ngawonggo	-	-	-	-
3	Kaliangkrik	-	-	-	-
4	Girirejo	-	-	-	-
5	Ketangi	-	-	-	-
6	Balekerto	-	-	-	-
7	Bumirejo	-	-	-	-
8	Beseran	-	1	-	1
9	Giriwarno	-	-	-	-
10	Maduretno	-	1	-	-
11	Banjarejo	-	-	-	-
12	Balerejo	-	1	-	-
13	Selomoyo	-	-	-	-
14	Ngendrokilo	-	-	-	-
15	Munggangsari	-	-	-	-
16	Ngargosoko	-	-	-	-
17	Pengarengan	-	-	-	-
18	Mangli	-	-	-	-
19	Kebonlegi	-	-	-	-
<b>JUMLAH</b>		-	<b>3</b>	-	<b>1</b>

Sumber Data : Monografi Kecamatan

**JUMLAH SEKOLAHAN DENGAN MURID DAN GURU  
DIRINCI TIAP DESA DI KECAMATAN KALIANGKRIK  
PADA TAHUN 1997**

Tabel.IX.3.

No	Desa	T K		Sekolah Dasar	
		Murid	Guru	Murid	Guru
1	2	3	4	5	6
1	Temanggung	47	1	330	10
2	Ngawonggo	64	4	234	6
3	Kaliangkrik	133	5	586	15
4	Girirejo	85	3	238	10
5	Ketangi	52	2	206	11
6	Balekerto	40	1	156	5
7	Bumirejo	60	2	318	15
8	Beseran	36	1	-	-
9	Giriwarno	11	1	-	-
10	Maduretno	19	2	85	6
11	Banjarejo	49	2	253	10
12	Balerejo	32	1	166	6
13	Selomoyo	24	3	101	7
14	Ngendrokilo	75	4	164	5
15	Munggangsari	26	1	284	11
16	Ngargosoko	39	2	200	6
17	Pengarengan	-	-	-	-
18	Mangli	-	-	-	-
19	Kebonlegi	-	-	-	-
<b>JUMLAH</b>		<b>792</b>	<b>35</b>	<b>3321</b>	<b>123</b>

Sumber Data : Monografi Kecamatan

**JUMLAH SEKOLAHAN DENGAN MURID DAN GURU  
DIRINCI TIAP DESA DI KECAMATAN KALIANGKRIK  
PADA TAHUN 1997**

Tabel.IX.4.

No	Desa	SLTP		SLTA	
		Murid	Guru	Murid	Guru
1	2	3	4	5	6
1	Temanggung	-	-	-	-
2	Ngawonggo	-	-	-	-
3	Kaliangkrik	-	-	-	-
4	Girirejo	-	-	-	-
5	Ketangi	-	-	-	-
6	Balekerto	-	-	-	-
7	Bumirejo	-	-	-	-
8	Beseran	60	13	74	19
9	Giriwarno	-	-	-	-
10	Maduretno	438	29	-	-
11	Banjarejo	-	-	-	-
12	Balerejo	85	11	-	-
13	Selomoyo	-	-	-	-
14	Ngendrokilo	-	-	-	-
15	Munggangsari	-	-	-	-
16	Ngargosoko	-	-	-	-
17	Pengarengan	-	-	-	-
18	Mangli	-	-	-	-
19	Kebonlegi	-	-	-	-
<b>JUMLAH</b>		<b>583</b>	<b>53</b>	<b>74</b>	<b>19</b>

Sumber Data : Monografi Kecamatan

**JUMLAH SEKOLAHAN MENURUT JENIS SEKOLAHAN DIRINCI  
TIAP DESA DI KECAMATAN KALIANGKRIK  
PADA TAHUN 1997**

Tabel.IX.5.

No	Desa	Ibtidaiyah	Tsanawi - yah	Aliyah	Pondok Pesantren
1	2	3	4	5	6
1	Temanggung	2	-	-	-
2	Ngawonggo	1	-	-	2
3	Kaliangkrik	2	1	-	2
4	Girirejo	2	1	-	1
5	Ketangi	2	-	-	-
6	Balekerto	1	-	-	1
7	Bumirejo	3	-	-	2
8	Beseran	-	1	-	-
9	Giriwamo	-	-	-	-
10	Maduretno	1	-	-	-
11	Banjarejo	2	-	-	-
12	Balerejo	1	-	-	-
13	Selomoyo	1	-	-	1
14	Ngendrokilo	1	-	-	1
15	Munggangsari	2	-	-	-
16	Ngargosoko	1	-	-	-
17	Pengarengan	-	-	-	-
18	Mangli	-	-	-	-
19	Kebonlegi	-	-	-	-
<b>JUMLAH</b>		<b>22</b>	<b>3</b>	<b>0</b>	<b>10</b>

Sumber Data : Monografi Kecamatan



**JUMLAH SEKOLAHAN MENURUT JENIS SEKOLAHAN DIRINCI  
TIAP DESA DI KECAMATAN KALIANGKRIK  
PADA TAHUN 1997**

Tabel.IX.6.

No	Desa	Ibtidaiyah		Tsanawiyah	
		Murid	Guru	Murid	Guru
1	2	3	4	5	6
1	Temanggung	330	10	-	-
2	Ngawonggo	234	6	-	-
3	Kaliangkrik	586	15	128	6
4	Girirejo	238	10	115	7
5	Ketangi	206	11	-	-
6	Balekerto	156	5	-	-
7	Bumirejo	318	15	-	-
8	Beseran	-	-	160	10
9	Giriwarno	-	-	-	-
10	Maduretno	85	6	-	-
11	Banjarejo	253	10	-	-
12	Balerejo	166	6	-	-
13	Selomoyo	101	7	-	-
14	Ngendrokilo	164	5	-	-
15	Munggangsari	284	11	-	-
16	Ngargosoko	200	6	-	-
17	Pengarengan	-	-	-	-
18	Mangli	-	-	-	-
19	Kebonlegi	-	-	-	-
<b>JUMLAH</b>		<b>3321</b>	<b>123</b>	<b>403</b>	<b>23</b>

Sumber Data : Monografi Kecamatan

**X**

**SARANA PERIBADATAN DAN NTCR**

<https://magelangkab.bps.go.id>

**JUMLAH TEMPAT IBADAH DIRINCI TIAP DESA  
DI KECAMATAN KALIANGKRIK PADA TAHUN 1997**

Tabel.X.1.

No	Desa	Masjid	Mushola	Langgar
1	2	3	4	5
1	Temanggung	11	-	15
2	Ngawonggo	10	-	15
3	Kaliangkrik	8	4	21
4	Girirejo	9	2	12
5	Ketangi	9	-	12
6	Balekerto	13	-	14
7	Bumirejo	4	-	3
8	Beseran	1	1	10
9	Giriwarno	6	1	3
10	Maduretno	4	1	4
11	Banjarejo	10	-	8
12	Balerejo	7	-	5
13	Selomoyo	6	-	5
14	Ngendrokilo	5	-	4
15	Munggangsari	3	-	8
16	Ngargosoko	6	1	7
17	Pengarengan	3	-	-
18	Mangli	3	-	1
19	Kebonlegi	1	-	2
	<b>JUMLAH</b>	<b>119</b>	<b>10</b>	<b>147</b>

Sumber Data : K U A Kecamatan

**JUMLAH NIKAH , TALAK , RUJUK DAN CERAI  
DIRINCI TIAP DESA DI KECAMATAN KALIANGKRIK  
PADA TAHUN 1997**

Tabel X.2.

No	Desa	Nikah	Talak	Rujuk	Cerai
1	2	3	4	5	6
1	Temanggung	80	7	-	2
2	Ngawonggo	30	2	-	1
3	Kaliangkrik	61	6	-	1
4	Girirejo	27	-	-	1
5	Ketangi	15	-	-	1
6	Balekerto	30	-	-	-
7	Bumirejo	24	2	-	-
8	Beseran	10	-	-	-
9	Giriwarno	12	1	-	-
10	Maduretno	13	-	-	-
11	Banjarejo	26	2	-	2
12	Balerejo	24	1	-	1
13	Selomoyo	11	-	-	1
14	Ngendrokilo	16	-	-	1
15	Munggangsari	34	1	-	-
16	Ngargosoko	37	1	-	1
17	Pengarengan	14	-	-	-
18	Mangli	31	1	-	1
19	Kebonlegi	13	-	-	-
	<b>JUMLAH</b>	<b>508</b>	<b>24</b>		<b>13</b>

Sumber Data : K U A Kecamatan

**JUMLAH NIKAH , TALAK , RUJUK DAN CERAI  
DIRINCI TIAP BULAN DI KECAMATAN KALIANGKRIK  
PADA TAHUN 1997**

Tabel X.3.

No	Desa	Nikah	Talak	Rujuk	Cerai
1	2	3	4	5	6
1	Januari	18	-	-	-
2	Pebruari	15	-	-	-
3	Maret	15	-	-	-
4	April	49	4	-	1
5	Mei	33	6	-	5
6	Juni	12	-	-	-
7	Juli	19	3	-	1
8	Agustus	92	-	-	-
9	September	43	7	-	3
10	Oktober	125	-	-	2
11	November	59	3	-	1
12	Desember	28	1	-	-
	<b>JUMLAH</b>	<b>508</b>	<b>24</b>	<b>-</b>	<b>13</b>

Sumber Data : K U A Kecamatan

**XI**

**SUMBER DANA PROYEK DESA**

<https://magelangkab.bps.go.id>

**SUMBER DANA PROYEK - PROYEK PEMBANGUNAN DESA  
TAHUN ANGGARAN 1997/1998 DIRINCI TIAP DESA  
DI KECAMATAN KALIANGKRIK PADA TAHUN 1997**

Tabel XI.1

No	Desa	Pusat	Pemda	Swadaya
		( ooo )	( ooo )	( ooo )
1	2	3	4	5
1	Temanggung	6500	-	1500
2	Ngawonggo	6500	-	1000
3	Kaliangkrik	6500	-	1750
4	Girirejo	6500	-	1500
5	Ketangi	6500	-	1600
6	Balekerto	6500	-	-
7	Bumirejo	6500	-	-
8	Beseran	6500	-	-
9	Giriwarno	6500	-	950
10	Maduretno	6500	-	1500
11	Banjarejo	6500	-	2000
12	Balerejo	6500	-	4250
13	Selomoyo	6500	1000	7500
14	Ngendrokilo	6500	-	1700
15	Munggangsari	6500	-	6000
16	Ngargosoko	6500	-	750
17	Pengarengan	6500	-	1000
18	Mangli	6500	-	1500
19	Kebonlegi	6500	1000	7500
<b>JUMLAH</b>		<b>123500</b>	<b>2000</b>	<b>34500</b>

Sumber Data : Bandes Kecamatan