

# *Statistik Daerah Kecamatan Cisurupan 2015*



**BADAN PUSAT STATISTIK  
KABUPATEN GARUT**

STATISTIK DAERAH  
KECAMATAN CISURUPAN

2015

<https://garutkab.bps.go.id>

# **STATISTIK DAERAH KECAMATAN CISURUPAN 2015**

No. Publikasi : 3205.12.  
Katalog BPS : 1102002.3205.160  
Ukuran Buku : 17,6 cm x 25 cm  
Jumlah Halaman : 34 Halaman

Naskah:

Koordinator Statistik Kecamatan Cisarupan

Gambar Kulit:

Koordinator Statistik Kecamatan Cisarupan

Diterbitkan Oleh:

Badan Pusat Statistik Kabupaten Garut

*Boleh dikutip dengan menyebut sumbernya*



## Kata Pengantar

Publikasi Statistik Daerah Kecamatan Cisurupan 2014 diterbitkan oleh Badan Pusat Statistik Kabupaten Garut berisi berbagai data dan informasi terpilih seputar Kecamatan Cisurupan yang dianalisis secara sederhana untuk membantu pengguna data memahami perkembangan pembangunan serta potensi yang ada.

Publikasi Statistik Daerah Kecamatan Cisurupan 2014 diterbitkan untuk melengkapi publikasi-publikasi statistik yang sudah terbit secara rutin setiap tahun. Berbeda dengan publikasi-publikasi yang sudah ada, publikasi ini lebih menekankan pada analisis.

Materi yang disajikan dalam Statistik Daerah Kecamatan Cisurupan 2014 memuat berbagai informasi/indikator terpilih yang terkait dengan pembangunan di berbagai sektor di Kecamatan Cisurupan dan diharapkan dapat menjadi bahan rujukan/kajian dalam perencanaan dan evaluasi kegiatan pembangunan.

Kritik dan saran konstruktif berbagai pihak kami harapkan untuk penyempurnaan penerbitan mendatang. Semoga publikasi ini mampu memenuhi tuntutan kebutuhan data statistik, baik oleh instansi/dinas pemerintah, swasta, kalangan akademisi maupun masyarakat luas.

Garut, Nopember 2015  
Koordinator Statistik Kecamatan  
Cisurupan,

Cucu Surahman





## DAFTAR ISI

1. Geografi dan Iklim	1	7. Pertanian	11
2. Pemerintahan	3	8. Industri Pengolahan	14
3. Penduduk	5	9. Transportasi	
4. Pendidikan	7	dan Komunikasi	15
5. Kesehatan	9	10. Perbandingan Regional	16
6. Kemiskinan	10	Lampiran Tabel	17



# GEOGRAFI DAN IKLIM

**Desa Cipaganti adalah Desa tertinggi dengan ketinggian 1.350 M diatas permukaan laut**

**Luas wilayah Kecamatan Cisarupan 4.521,04 Ha, di tahun 2014 terdapat 224 hari hujan dengan rata-rata 88,27 CM<sup>3</sup> per hari.**

# 1

Sebagian besar wilayah Kecamatan Cisarupan terletak di daerah dataran, akan tetapi 5 Desa sebagian wilayahnya terletak di lereng/punggung bukit. Kecamatan Cisarupan mempunyai luas wilayah sekitar 4.521,04 Ha<sup>2</sup>, dengan memiliki ketinggian antara 1.000-1.350 meter dari permukaan air laut dan memiliki batas-batas wilayah sebagai berikut :

- Sebelah Utara, berbatasan dengan Kecamatan Sukaresmi
- Sebelah Timur, berbatasan dengan Kecamatan Bayongbong dan Cigedug
- Sebelah Selatan, berbatasan dengan Kecamatan Cikajang
- Sebelah Barat, berbatasan dengan Kabupaten Bandung

Pada tahun 2014 wilayah Kecamatan Cisarupan diguyur hujan sebanyak 224 hari dengan total curah hujan yang turun adalah sebanyak 1.713,2 cm<sup>3</sup>, maka rata – rata curah hujan per hari sekitar 88,27 cm<sup>3</sup> cukup dirasakan oleh para petani yang mengandalkan faktor alam sebagai salah satu penunjang keberhasilan pertaniannya.

## Peta Geografi Kecamatan Cisarupan



Gambar 1 Peta Cisarupan

## Statistik Geografi dan Iklim

Uraian	Satuan	3122
Luas Wilayah	Ha	4.521,04
Lokasi Geografis Desa		
- Pesisir	Desa	-
- Lembah	Desa	-
- Lereng	Desa	5
- Dataran	Desa	11
Iklim		
- Rata-rata curah hujan	cm <sup>3</sup>	88,27
- Jumlah hari hujan	Hari	224

Sumber :KCDA

# 1

## GEOGRAFI DAN IKLIM

**Desa Situsari adalah Desa dengan jarak tempuh terjauh dari kantor Kecamatan yaitu berjarak 16 KM**

**Desa Sirnajaya menjadi desa terluas dimana luas daerahnya mencapai 10,62% dari total luas daerah Kecamatan Cisurupan atau sebesar 480 Ha**

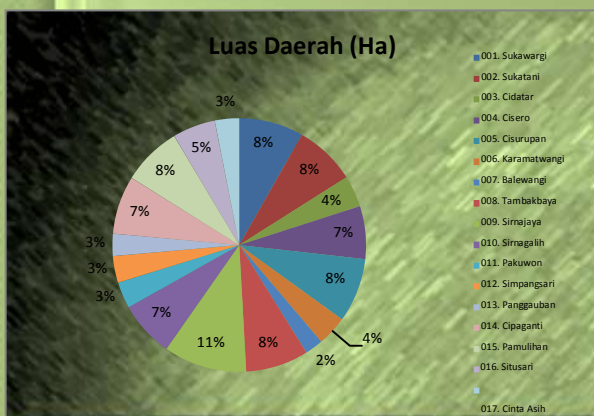
### Luas Daerah per Desa

Nama Desa	Tinggi rata-rata (mdpl)	Luas Daerah (Ha)	% Luas Desa terhadap Kecamatan
(1)	(2)	(3)	(4)
Sukawargi	1.310	372.36	8,24
Sukatani	1.300	352.36	7,79
Cidatar	1.250	180.80	3,99
Cisero	1.250	305.57	6,76
Cisurupan	1.200	370.61	8,20
Karamatwangi	1.200	173.23	3,83
Balewangi	1.200	103.94	2,30
Tambakbaya	1.150	362.42	8,02
Sirnajaya	1.300	480.00	10,62
Sirnagalih	1.000	321.09	7,10
Pakuwon	1.019	152.00	3,36
Simpangsari	1.019	154.31	3,41
Panggauban	1.250	128.00	2,83
Cipaganti	1.350	336.72	7,45
Pamulihan	1.300	342.00	7,56
Situsari	1.200	246.32	5,45
Cinta Asih	1.260	140.45	3,11
<b>Jumlah</b>	<b>1.200</b>	<b>4.521,04</b>	<b>100</b>

Sumber : KCDA

Bidang pertanian khususnya tanaman hortikultura dan sayuran menjadi mata pencaharian terbesar bagi penduduk Kecamatan Cisurupan, letak geografis pegunungan yang sangat strategis menjadi modal utama untuk mengembangkan pertanian berbagai jenis varietas sayuran. Desa Sirnajaya menjadi desa dengan luas daerah terbesar, dengan 10,62% dari total luas daerah Kecamatan Cisurupan atau sebesar 480 Ha. Hal ini adalah potensi yang cukup strategis yang dapat dimanfaatkan oleh penduduknya dalam bidang pertanian. Adapun desa dengan luas daerah terkecil adalah Desa Balewangi dan Panggauban yang luas wilayahnya tidak sampai 3% dari total luas daerah Kecamatan Cisurupan.

Desa Cisurupan menjadi Ibu Kota Kecamatan dimana letak kantor Kecamatan berada di Desa ini, selain itu Desa Cisurupan menjadi jantung perekonomian. Adapun Desa dengan jarak tempuh terjauh adalah Desa Situsari yang berjarak lebih kurang 16 KM dari kantor Kecamatan Cisurupan.





# PEMERINTAHAN

**Kecamatan Cisurupan terdiri dari 17 Desa yang seluruh kepala Desa berjenis kelamin laki-laki**

Satuan Lingkungan Setempat (SLS) terkecil adalah RT berjumlah 646 RT yang tersebar di 108 RW dan 38 Dusun

# 2

Jumlah aparat Desa sebanyak 136 orang, akan tetapi hanya 6 orang saja yang berjenis kelamin perempuan yaitu yang menjabat sebagai Sekretaris Desa dan Staf Desa sedangkan sisanya yang berjumlah 130 orang berjenis kelamin laki-laki. Ini berarti posisi-posisi jabatan lainnya seperti Kaur Pemerintahan, Kaur Kesra, Kaur Umum, Kaur Ekbang, Kaur Keuangan dan staf lainnya masih didominasi oleh laki-laki.

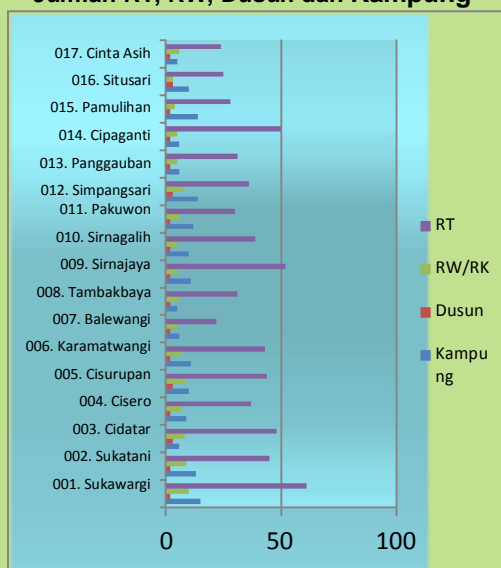
Tercatat di Kecamatan Cisurupan pada tahun 2014 meliputi sebanyak 17 Desa yang seluruhnya dengan status pemerintahan Desa, terbagi dalam 48 Dusun, 110 Rukun Warga (RW)/Rukun Kampung (RK) dan sebanyak 652 Rukun Tetangga (RT) yang kesemuanya tersebar di 162 kampung. Desa Sukawargi dan Desa Sirnajaya menjadi desa dengan jumlah RT terbanyak yaitu masing-masing sebanyak 62 dan 52 RT, dan Desa Balewangi adalah desa yang hanya terbagi dalam 22 RT menjadi desa yang memiliki jumlah RT paling sedikit.

## Struktur Jabatan Desa

Struktur Jabatan	Laki-laki	Perempuan	Jumlah
Kepala Desa	17	-	17
Sekdes	14	3	17
Pemerintahan	17	1	18
Kaur Umum	16	1	17
Kaur Kesra	16	1	17
Keuangan	16	-	16
Tantib	17	-	17
Staf Desa	-	-	-
N2P	17	-	17
<b>Jumlah</b>	<b>130</b>	<b>6</b>	<b>136</b>

Sumber :KCD

## Jumlah RT, RW, Dusun dan Kampung



# 2

## PEMERINTAHAN

### 502 PNS bertugas di Kecamatan Cisarupan

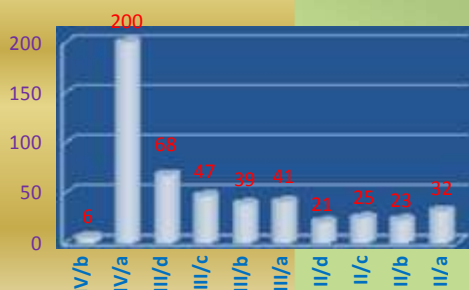
40,64% dari jumlah keseluruhan Pegawai Negeri Sipil atau sebanyak 204 orang berlatar belakang pendidikan lulusan Diploma 2

#### Statistik Pemerintahan Kecamatan Cisarupan

Uraian	Satuan	2014
Jumlah PNS	Pegawai	213
<b>Menurut Jenis Kelamin</b>		
- Laki-laki	Pegawai	274
- Perempuan	Pegawai	228
<b>Menurut Tingkat Pendidikan</b>		
- SD	Pegawai	17
- SLTP	Pegawai	10
- SLTA	Pegawai	79
- D1	Pegawai	7
- D2	Pegawai	204
- D3	Pegawai	36
- D4/S1	Pegawai	145
- S2	Pegawai	4

Sumber : Kantor Kecamatan

#### Jumlah PNS Menurut Golongan



Di Kecamatan Cisarupan pada tahun 2014 jumlah total Pegawai Negeri Sipil sebanyak 502 orang. 54,58% diantaranya berjenis kelamin laki-laki atau sebanyak 274 orang pegawai dan sisanya sebesar 45,42% berjenis kelamin perempuan. Adapun komposisi pegawai menurut latar belakang pendidikannya didominasi oleh tingkat pendidikan Diploma 2 sebanyak 204 pegawai atau sebesar 40,64%, kemudian pegawai dengan latar belakang D4/S1 sebesar 28,88% atau sebanyak 145 pegawai. Akan tetapi masih ada pegawai dengan latar pendidikan SD sebesar 3,38% dan SLTP sekitar 2%.

Apabila dikelompokkan menurut golongan, pegawai dengan golongan IV/a mendominasi yaitu sebesar 41,04% atau sebanyak 206 pegawai. Dari total keseluruhan jumlah PNS yang ada, 38,84% atau sebanyak 195 orang pada Golongan III dan 101 orang pada Golongan II atau sebesar 20,12%.

Oleh karena itu sumbangsih tenaga honorer dan sukarelawan menjadi sangat dibutuhkan.

# PENDUDUK

**Jumlah penduduk Kecamatan Cisurupan sebanyak**

**95.086 jiwa pada tahun 2010**

**Dengan komposisi 50,95% berjenis kelamin laki-laki dan 49,05% perempuan,**

**Sex Rasio penduduk Kecamatan Cisurupan sebesar 103,89**

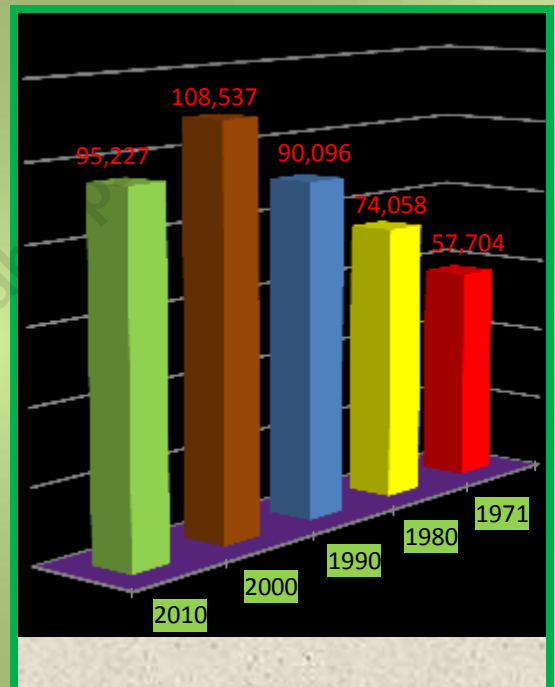
# 3

Jumlah penduduk di Kecamatan Cisurupan pada tahun 2014 berjumlah 98.994 jiwa, yang terdiri dari laki-laki sebanyak 50.362 jiwa atau sebesar 50,95% dari total jumlah penduduk Kecamatan Cisurupan dan perempuan sebanyak 48.632 jiwa atau sebesar 49,05%. Sehingga didapat bahwa sex rasio di Kecamatan Cisurupan sebesar 103,89. Desa yang memiliki jumlah penduduk terbanyak adalah Desa Cidatar yaitu berjumlah 10.094 jiwa yang diantaranya 51,16% laki-laki dan 48,84% perempuan. Terkecil adalah Desa Pangauban dengan jumlah penduduk sebanyak 2.730 jiwa, yang diantaranya 50,59% laki-laki dan 49,41% perempuan.

Dari segi kepadatan penduduk Desa Balewangi merupakan desa terpadat dengan rata-rata 42-43 jiwa penduduk mendiami tiap Ha. Desa dengan kepadatan terendah adalah Desa Tambakbaya yang tiap Ha nya hanya didiami oleh 12 jiwa saja.

Dengan total jumlah rumah tangga sebanyak 32.937 rta, maka rata-rata jumlah ART/Ruta adalah 2,89 jiwa/Ruta.

**Trend Jumlah Penduduk Kecamatan Cisurupan**



Uraian	Satuan	2012
Jumlah Penduduk	Jiwa	95.086
Kepadatan	Jiwa/Ha	10
Sex Rasio	Persen	103,89
Jumlah Rumah tangga	Ruta	32.937
Rata-rata ART/Ruta	Jiwa/Ruta	3,62

Sumber : KCDA



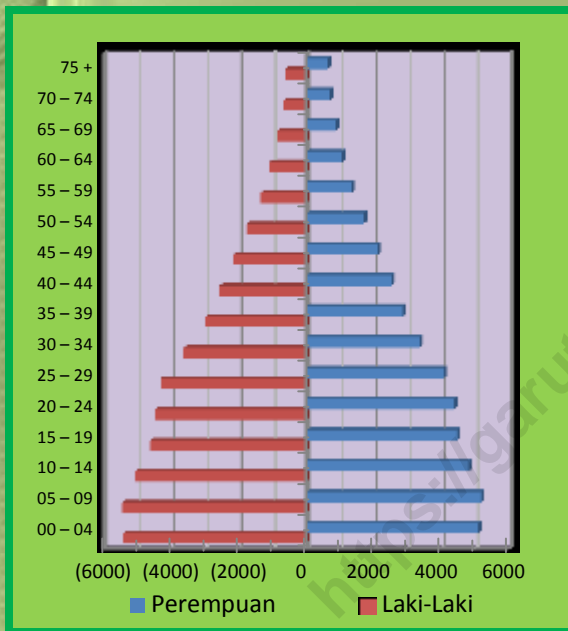
# 3

## PENDUDUK

**Pengendalian jumlah penduduk juga menjadi perhatian khusus untuk menghasilkan SDM yang berkualitas**

70,70% pasangan usia subur menjadi akseptor KB aktif, 46,88% diantaranya menggunakan metode suntik untuk program Keluarga Berencana.

### Piramida Penduduk Kec. Cisarupan



### Statistik KB Kecamatan Cisarupan

Rincian	Satuan	2012
Jumlah PUS	Pasang	19.003
Peserta KB Aktif	Pasang	12.988
Persentase Peserta KB	Persen	68,35
<b>Alat Kontrasepsi</b>		
- Suntik	Persen	68.39
- Pil	Persen	15.01
- IUD	Persen	8,08
- Implant	Persen	6.50
- Lainnya	Persen	2,02

Sumber : BKKBN Kecamatan Cisarupan

Pada tahun 2014 penduduk dalam kelompok umur 5 – 9 tahun menjadi kelompok umur terbanyak yang terdiri atas laki-laki 5.443 jiwa dan perempuan 5.187 jiwa dengan presentase sebesar 11,53% dari total penduduk Kecamatan Cisarupan. Komposisi yang tergambar dari piramida penduduk Kec. Cisarupan menggambarkan penduduk muda /dewasa mendominasi, berjumlah lebih tinggi dibandingkan penduduk balita yang hanya sebesar 11,42%.

Pengendalian jumlah penduduk sangat penting diperhatikan. Oleh karena itu peran Dinas BKKBN merekam aktivitas Keluarga Berencana di Kecamatan Cisarupan. Tercatat jumlah Pasangan Usia Subur (PUS) sebanyak 19.003 pasang, sedangkan yang aktif sebagai akseptor KB sebesar 68,35% atau sebanyak 12.988 pasang. Adapun alat kontrasepsi yang paling banyak dipakai adalah suntik sebanyak 8.883 pasangan atau 68,35% PUS memakai metode KB suntik, sebesar 2,02% memakai beberapa metode seperti MOW, Kondom dan MOP atau sebanyak 416 pasangan usia subur.



# PENDIDIKAN

# 4

**Seorang Guru di Sekolah Dasar rata-rata  
mengajar sejumlah 30-31**

**Kecamatan Cisurupan memiliki 48 buah fasilitas Sekolah  
dengan total murid sebanyak 12.656**

Sekolah Dasar Negeri terdapat 48 buah fasilitas dengan total murid yang terdaftar sejumlah 12.656 siswa dan ditangani oleh 506 orang tenaga pengajar. Rasio menggambarkan bahwa rata-rata setiap satu Sekolah Dasar memiliki murid sebanyak 262 orang dan ditangani oleh 25-26 orang Guru saja.

Statistik pendidikan pada jenjang menengah, fasilitas Sekolah Menengah Pertama di Kecamatan Cisurupan mencatat hanya terdapat 6 buah fasilitas saja. Dengan total murid yang tercatat sebanyak 2.415 siswa dan tenaga pengajar sebanyak 133 orang guru. Sehingga beban seorang guru di SMP rata-rata harus mengajar 18-20 orang murid.

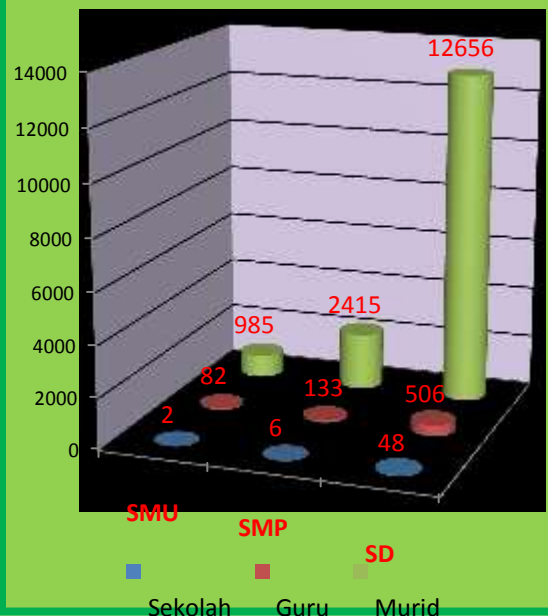
Untuk jenjang yang lebih tinggi, Kecamatan Cisurupan memiliki 2 fasilitas Sekolah Menengah Umm (SMU) saja, dan harus mampu menampung siswa sebanyak 985 murid. Adapun tenaga pengajar yang bertugas hanya 82 orang, sehingga seorang guru harus mengajar 12-14 murid.

## Cisurupan

Rincian	Satuan	2014
<b>Rasio Murid-Guru</b>		
- SD	M/Guru	25,17
- SMP	M/Guru	24,83
- SMU	M/Guru	14,89

Sumber : Sekolah - sekolah

## Jumlah Sekolah, Guru dan Murid

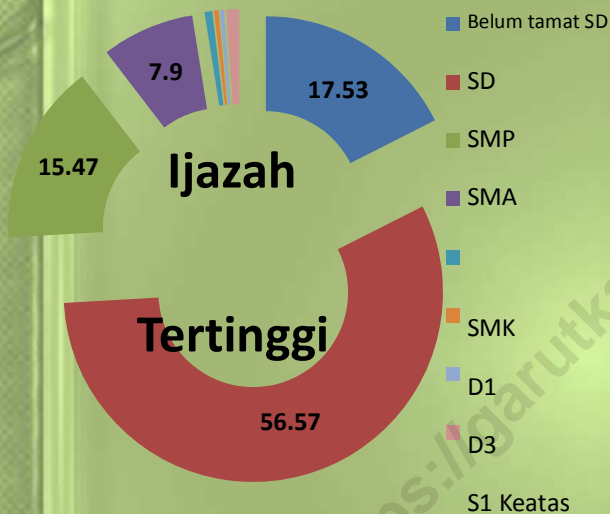


# 4

## PENDIDIKAN

**56,57% Penduduk usia 10 tahun keatas memiliki ijazah  
Hanya Lulus Sekolah Dasar saja**

Masih terdapat 17,53% yang tidak/belum tamat SD dan jenjang tertinggi S1  
Keatas Hanya Terdapat 1.10% dari total penduduk berusia 10 tahun keatas



### Statistik Pendidikan Kec. Cisurupan

Rincian	Satuan	2013
<b>Usia 7-12 Tahun</b>		
- Belum Sekolah	%	2,67
- Masih Sekolah	%	94,31
- Tidak Sekolah Lagi	%	3,02
<b>Usia 13-15 Tahun</b>		
- Belum Sekolah	%	0,63
- Masih Sekolah	%	70,37
- Tidak Sekolah Lagi	%	29,00
<b>Usia 16-18 Tahun</b>		
- Belum Sekolah	%	0,62
- Masih Sekolah	%	29,70
- Tidak Sekolah Lagi	%	69,69

Sumber : BPS Kab.Garut

Pemerintah melalui Program Wajib Belajar Pendidikan Dasar (Wajar Dikdas) 9 tahun, memberikan stimulus kepada seluruh lapisan masyarakat dalam bentuk bantuan dana pendidikan BOS (Bantuan Operasional Sekolah) pada jenjang pendidikan dasar dan menengah. Sehingga diharapkan dengan pelaksanaan sekolah gratis SD dan SMP dapat mempengaruhi terhadap jumlah kelulusan atau ijazah terakhir. Statistik menunjukkan bahwa di Kecamatan Cisurupan dari total penduduk yang berusia 10 tahun keatas 17,53% belum/tidak tamat SD, 56,57% tamat SD, 15,47% tamat SMP, 7,90% tamat SMA, 0,67% tamat SMK, 0,40% tanat Diploma 1, 0,36% tamat Diploma 3 dan 1,10% tamat Strata 1 keatas.

Untuk partisipasi sekolah hasil Survei Sosial Ekonomi Daerah pada tahun 2011 terekam pada usia sekolah SD 94,31% masih bersekolah, usia sekolah SMP sebesar 70,37% dan pada usia sekolah SMA hanya 29,70% saja penduduk usia 16-18 tahun yang masih aktif mengikuti jenjang pendidikan SMA.

**Ketersediaan fasilitas dan akses kesehatan masih menjadi masalah utama tingkat kesehatan masyarakat**

*Sebuah Puskesmas dengan 1 orang dokter, 3 perawat dan 11 bidan yang ada menjadi tenaga kesehatan yang siap melayani 45.509 jiwa*

Kecamatan Cisarupan memiliki 2 unit fasilitas Puskesmas yaitu yang terletak di Desa Balewangi dan Desa Pakuwon, yang menjadi tempat rujukan kesehatan bagi masyarakat. Fasilitas yang dimiliki masih sangat terbatas, ruang rawat inap belum mampu memenuhi kebutuhan yang ada. Dengan jumlah tenaga medis yang relatif masih sangat terbatas dituntut untuk mampu menangani berbagai keluhan kesehatan dari masyarakat yang datang setiap harinya. Bahkan apabila keluhan tidak dapat ditangani, pasien langsung dirujuk ke Rumah Sakit Daerah karena keterbatasan peralatan dan sarana pendukung lainnya.

Dengan jumlah penduduk Kecamatan Cisarupan pada tahun 2010 yang berjumlah 95.086 jiwa, maka apabila dibandingkan dengan ketersediaan tenaga kesehatan dan fasilitas rata-rata setiap satu orang tenaga kesehatan harus melayani 1.698 orang penduduk dan setiap satu unit fasilitas kesehatan harus mampu mengobati keluhan 786 orang penduduk Kecamatan Cisarupan.

## Statistik Kesehatan

Rincian	Satuan	2014
<b>Ketersediaan Fasilitas Kesehatan</b>		
- Puskesmas	unit	2
- Pustu	unit	2
- Praktek Dokter	unit	6
- Praktek Bidan	unit	15
- Polindes	unit	10
- Posyandu	unit	99
<b>Ketersediaan Tenaga Kesehatan</b>		
- Dokter	orang	3
- Perawat	orang	18
- Bidan	orang	23

*Sumber : KCDA*




**1 Tenaga Kesehatan  
melayani 1698 Jiwa  
DAN  
1 Fasilitas Kesehatan  
Melayani 786 Jiwa**



# 6

## KEMISKINAN

**KERJA Keras dari berbagai pihak untuk program  
 Pengentasan kemiskinan masih terus dilaksanakan**

**44,51% dari total jumlah Ruta/KK Kecamatan Cisarupan merupakan tantangan besar  
 Dalam rangka pemerataan kesejahteraan rakyat**

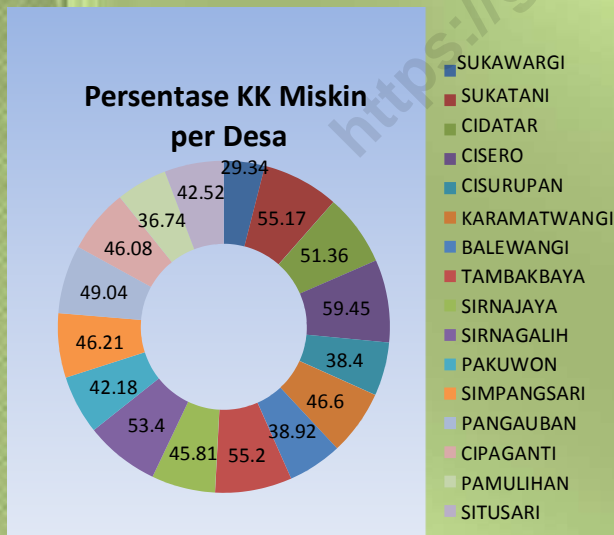
### Statistik Rumah Tangga Miskin Kecamatan Cisarupan

(Data Hasil PPLS Tahun 2008)

Uraian	Satuan	Jumlah
Jumlah Kepala Keluarga	KK	22.578
Jumlah KK Miskin	KK	10.226
- Sangat Miskin	Persen	24,19
- Miskin	Persen	37,34
- Mendekati Miskin	Persen	38,48

Sumber : BPS Kab.Garut

Pada tahun 2008 tercatat jumlah rumah tangga/kepala keluarga di Kecamatan Cisarupan sebanyak 22.578 Ruta/KK, jumlah rumah tangga miskin sebanyak 10.226 Ruta/KK. Dengan distribusi 24,19% adalah rumah tangga sangat miskin, 37,34% rumah tangga miskin dan sisanya 38,48% rumah tangga mendekati miskin. Dari jumlah tersebut persentase KK miskin terhadap jumlah total KK Kecamatan adalah sebesar 45,47% pada tahun tersebut yang berarti hampir separuh penduduk adalah penduduk miskin. Persentase jumlah KK miskin pada setiap desa pun cenderung memperlihatkan adanya Desa dengan kantong kemiskinan yang mencapai 59,45% KK Miskin dari total KK Desa tersebut.



Untuk jumlah penduduk menurut tahapan kesejahteraan, pada tahun 2014 BKKBN Kecamatan Cisarupan mencatat bahwa jumlah penduduk yang masuk kedalam kategori Pra-Sejahtera sebesar 34,50% dan kategori Pra-Sejahtera I sebanyak 8.418 KK dengan persentase sebesar 31.07% dari jumlah KK/Rumah Tangga keseluruhan Kecamatan Cisarupan.

Rincian	Satuan	2012
Pra-Sejahtera	KK	10.733
Pra-Sejahtera I	KK	8.418

Sumber : BKKBN Kec.Cisarupan



# PERTANIAN

# 7

**Potensi sumber daya alam yang begitu kaya perlu pemanfaatan dan intensifikasi yang terpadu**

*Dengan luas areal pertanian 4.505,88 hektar, potensi sumber daya alam yang cukup sebagai modal dasar para petani melakukan kegiatan pertanian*

Pertanian sebagai mata pencaharian mayoritas penduduk Kecamatan Cisurupan terlihat sangat potensial dengan total luas areal pertanian yang mencapai 4.505,88 Ha. Dengan komposisi luas lahan sawah sebesar 34,24% dan sisanya adalah lahan bukan sawah sebesar 65,76%. Tentu potensi ini perlu pemanfaatan dan intensifikasi yang terpadu dari seluruh pihak terkait. Baik masyarakat pertanian maupun pemerintah sebagai pengambil kebijakan.

Pada tahun 2014 saja untuk pertanian tanaman pangan, komoditas padi mampu memproduksi sebanyak 16.508,4 ton dengan total luas panen sebesar 3.367 Ha, rata-rata produksi sebesar 6,65 Ton/Ha. Pada tanaman pangan lainnya, Jagung menghasilkan total produksi sebanyak 18.001,8 Ton dari total luas panen 1.130,5 Ha. Sedangkan singkong dengan rata-rata produksi 17 ton untuk setiap hektarnya mampu memproduksi sebanyak 10.118 ton. Dan ubi jalar dengan total produksi di tahun 2011 hanya sebanyak 2.746,5 ton, memiliki rata-rata produksi sebesar 12 ton/Ha.

## Luas Areal Pertanian Kec. Cisurupan

Rincian	Satuan	2012
Luas Lahan Sawah	Ha	1.543
Lahan Bukan Sawah		
- Lahan Kering	Ha	2.364,1
- Lainnya	Ha	743,55
- Jumlah	Ha	3.107,65
<b>Total Lahan Pertanian</b>	<b>Ha</b>	<b>4.505.88</b>

Sumber : KCDA

## Statistik Tanaman Pangan

Rincian	Satuan	2013
<b>Padi</b>		
- Luas Panen	Ha	3.367
- Produksi	Ton	16.508,4
- Produktifitas	Ton/Ha	6,65
<b>Jagung</b>		
- Luas Panen	Ha	1.710
- Produksi	Ton	18.001,8
- Produktifitas	Ton/Ha	16
<b>Singkong</b>		
- Produksi	Ton	10.118
- Produktifitas	Ton/Ha	17
<b>Ubi Jalar</b>		
- Produksi	Ton	2.746,5
- Produktifitas	Ton/Ha	12

Sumber : KCDA

# 7

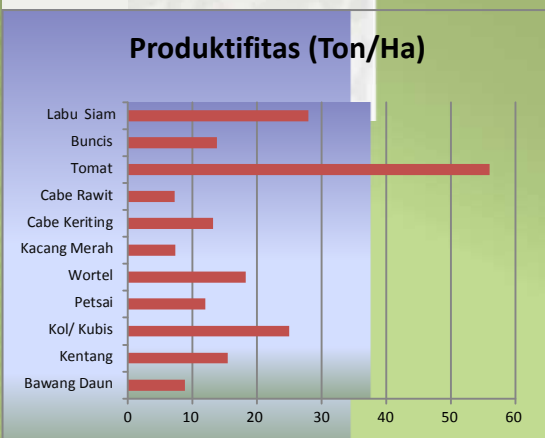
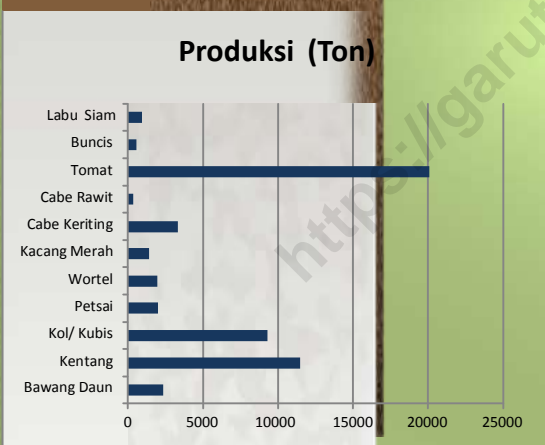
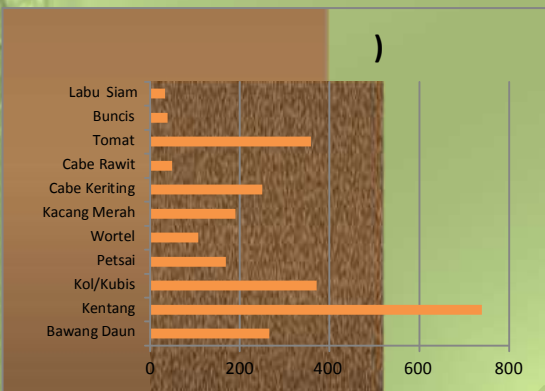
## PERTANIAN

**Komoditas unggulan tanaman hortikultura sayuran**

**Kecamatan Cisarupan sangat berpotensi**

*Hasil yang cukup fantastis pada komoditas tomat, dengan total produksi*

*Pada tahun 2014 sebanyak 20.096 ton.*



Pada tahun 2014, UPTD Pertanian Kecamatan Cisarupan mencatat untuk komoditas hortikultura sayuran luas panen tertinggi yang diusahakan oleh para petani adalah kentang dengan total 740 hektar, diikuti oleh kol/kubis dan tomat dengan masing-masing 372 hektar dan 359 hektar. Dari diagram hasil produksi tanaman hortikultura sayuran terlihat jumlah yang cukup fantastis pada komoditas tomat, dengan total produksi pada tahun 2011 sebanyak 20.096 ton dalam satu tahun. Kentang juga menjadi salah satu unggulan para petani di Kecamatan Cisarupan, terbukti total produksi pada tahun tersebut tercatat sebanyak 11.455 ton adalah jumlah yang menjadi kontribusi sangat besar bagi Kabupaten Garut.

Adapun kinerja dari setiap komoditas tanaman hortikultura sayuran di kecamatan Cisarupan tergambar dalam diagram produktifitas. Terlihat bahwa untuk komoditas tomat memiliki rata-rata tertinggi yaitu dalam setiap satu hektar areal tanam mampu menghasilkan sekitar 55 sampai dengan 56 ton tomat yang dipasarkan ke pasar-pasar induk di Jawa Barat dan Jabodetabek.

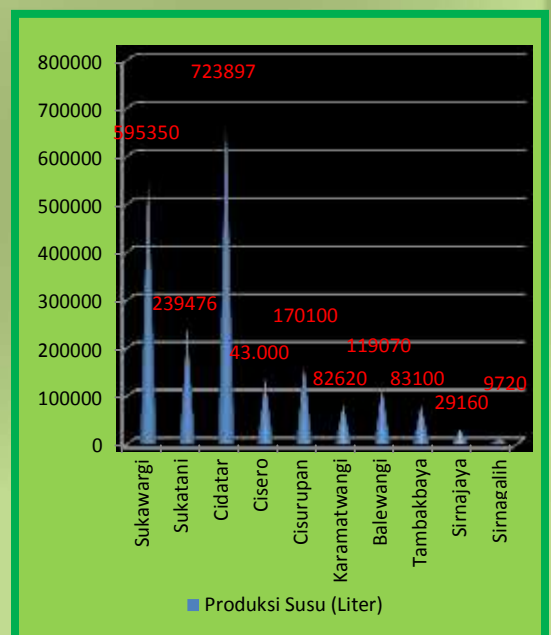
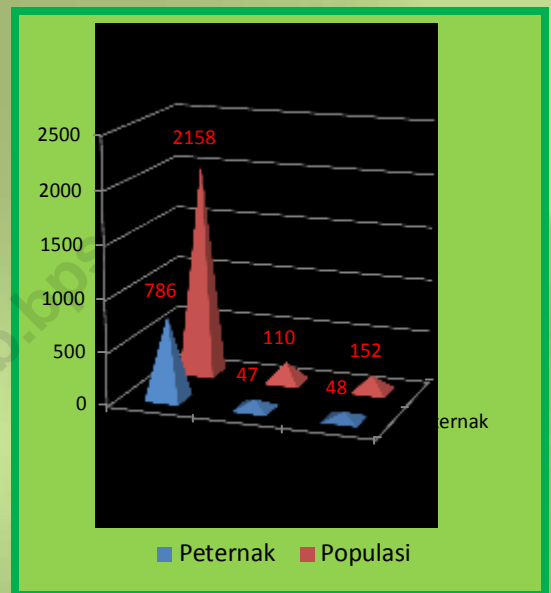


## Potensi sumber daya alam yang begitu kaya perlu pemanfaatan dan intensifikasi yang terpadu

Dalam setahun komoditas Padi Sawah dapat memproduksi sebanyak 165.084 kwintal dengan luas panen sebesar 3.367 hektar

Statistik sub-sektor peternakan memotret kegiatan selama satu tahun, di Kecamatan Cisarupan pada tahun 2014 Dinas Peternakan melaporkan jumlah peternak dan populasi beberapa ternak besar, ternak kecil dan unggas. Yang menjadi perhatian khusus tertuju pada ternak besar dimana letak geografis dan ketinggian yang ideal sebagai daerah peternakan sapi perah. Dari 786 peternak yang ada, jumlah populasi sapi perah di Kecamatan Cisarupan mencapai 2.158 ekor. Sedangkan sapi potong 47 peternak dengan populasi 110 ekor dan kerbau 48 peternak dengan populasi 152 ekor saja.

Sehingga diagram produksi terbentuk dari 16 Desa terdapat 10 Desa yang menjadi penghasil susu. Tergambar bahwa Desa Cidatar menjadi daerah penghasil susu tertinggi dengan total produksi sebanyak 723.897 liter atau sebesar 33,08% dari total produksi keseluruhan. Desa Sukawargi menempati tempat kedua sebagai daerah penghasil susu sebesar 27,20% dari total produksi Kecamatan Cisarupan atau sebanyak 595.350 liter.



# 8

## INDUSTRI PENGOLAHAN

**Anyaman menjadi produk unggulan Kecamatan**

**Cisurupan, dengan populasi sebanyak 271 unit usaha**

Desa cisurupan memiliki sekitar 150 unit usaha anyaman bambu, produknya dipasarkan hampir ke seluruh daerah Kabupaten Garut

### Statistik Industri Pengolahan Kecamatan Cisurupan

Rincian	Satuan	2014
Industri Besar	Perusahaan	1
	Tenaga Kerja	96
Industri Sedang	Perusahaan	1
	Tenaga Kerja	26
IKKRT	Perusahaan	460
	Tenaga Kerja	922

Sumber : KCDA

Desa – Desa menginventarisir jumlah populasi Industri Pengolahan yang ada di masing – masing desa. Untuk Industri Besar dan Industri Sedang hanya terdapat satu unit perusahaan yang tercatat dengan jumlah tenaga kerja masing-masing sebanyak 95 orang untuk Industri Besar dan 26 orang untuk Industri Sedang.

Adapun jenis-jenis usaha yang terdapat pada klasifikasi IKKRT di Kecamatan Cisurupan didominasi oleh Industri Makanan dengan jumlah populasi sebanyak 252 unit usaha kecil, terbanyak di Desa Sirnagalih 40 unit usaha. Industri Kerajinan dari Kayu sebanyak 53 unit usaha terpusat di Desa Cisurupan dan Desa Pamulihan yang masing-masing terdapat 15 unit usaha. Industri Kecil lainnya antara lain ; Anyaman sebanyak 17 unit, Kerajinan dari kain 1 unit, Keripik/kerupuk 15 unit, Industri bata merah 10 unit dengan Desa Tambakbaya berjumlah 3 unit usaha, Industri Tahu terdapat 22 unit usaha dan Desa Simpangsari memiliki unit usaha terbanyak sejumlah 6 unit usaha.





# TRANSPORTASI DAN KOMUNIKASI

**22 KM jalan Negara yang melintasi wilayah Kecamatan Cisarupan menjadi penggerak perekonomian**

**Dilalui setiap harinya oleh 329 unit mobil dan 2.977 unit motor/ojeg**

# 9

Jalan merupakan salah satu infrastruktur penting dalam rangka peningkatan pertumbuhan ekonomi. Perbaikan dan pengembangan terus dilaksanakan, dari jumlah 122,7 KM jalan yang melintasi Kecamatan Cisarupan 82% adalah jalan dengan status jalan desa. Itupun belum seluruhnya dalam keadaan baik, masih memerlukan sentuhan pembangunan guna meningkatkan mobilitas kegiatan perekonomian. Sarana ini dimanfaatkan oleh angkutan barang untuk mendistribusikan hasil produksi tanaman hortikultura yang menjadi unggulan para petani di Kecamatan Cisarupan. Untuk jalan dengan status jalan Negara, setiap harinya dilintasi oleh angkutan penumpang maupun barang yang menghubungkan wilayah Garut Selatan menuju pusat kota ataupun sebaliknya.

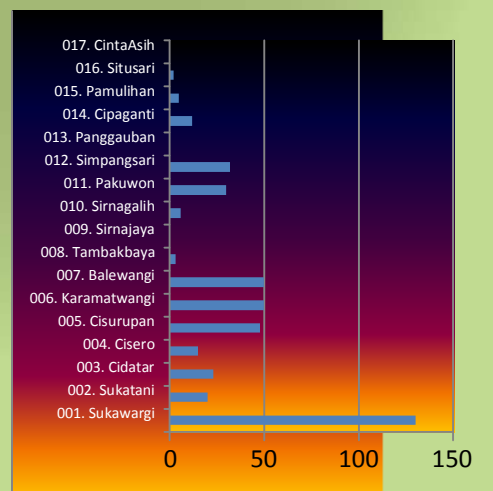
Komunikasi juga mulai bergerak maju, kebutuhan masyarakat akan informasi dapat dilihat dari meningkatnya jumlah pelanggan telepon kabel yang berjumlah 65 pelanggan yang 30,51% diantaranya adalah para pelanggan di Desa Cidatar, Pkuwon, simpangsari.

## Statistik Transportasi dan Komunikasi

Rincian	Satuan	3122
<b>Panjang Jalan</b>		
- Negara	KM	22
- Desa	KM	100,7
- Jumlah	KM	122,7
<b>Kendaraan Bermotor</b>		
Mobil	Unit	329
Motor/Ojeg	Unit	2.977
Beca	Unit	0
<b>Komunikasi</b>		
- Telpon Kabel	Unit	65
- Wartel/Kiospon	Unit	0

Sumber : KCDA

## Jumlah Pelanggan Telepon Kabel per Desa



## PERBANDINGAN REGIONAL

***Gunung Papandayan dengan keindahan kawahnya masih menjadi ikon pariwisata Kabupaten Garut.***

*Dinas Kebudayaan dan Pariwisata mencatat 1.923 wisatawan mancanegara berkunjung untuk menikmati pesona wisata di Kecamatan Cisirupan.*



Gunung Papandayan, gunung api dengan ketinggian 2665 meter di atas permukaan laut. Pada Gunung Papandayan, terdapat beberapa kawah yang terkenal. Di antaranya Kawah Mas, Kawah Baru, Kawah Nangklak, dan Kawah Manuk. Kawah-kawah tersebut mengeluarkan uap dari sisi dalamnya. Gunung ini sangat terkenal di kalangan para pendaki, khususnya pendaki pemula. Selain terkenal dengan keindahan struktur alamnya, gunung ini juga memiliki kawah belerang yang masih aktif dan masih rimbunnya padang Edelweis yang luasnya mencapai puluhan are serta banyak pula pohon Mutiara Putih. Gunung Papandayan merupakan cagar alam yang didalamnya banyak terdapat keanekaragaman hayati dan obyek-obyek wisata alam yang indah. Pesona gunung Papandayan telah dikenal hingga ke mancanegara, Dinas Kebudayaan dan Pariwisata Kab.Garut mencatat pada tahun 2014 sebanyak 1.923 wisatawan mancanegara mengunjungi objek wisata yang menjadi ikon Kecamatan Cisirupan ini.

## LAMPIRAN TABEL

---

<https://garutkab.bps.go.id>

**Tabel 1.1 Rata-rata Ketinggian Desa/Kel dari Permukaan Laut dan Luas Daerah Menurut Desa /Kel Di Kecamatan Cisurupan**

Desa	Tinggi rata-rata dari permukaan laut (m)	Luas Daerah (Ha <sup>2</sup> )	% Luas Desa terhadap Kecamatan
(1)	(2)	(3)	(4)
001. Sukawargi	1.310	372,362	8,24
002. Sukatani	1.300	352,362	7,79
003. Cidatar	1.250	180,800	3,99
004. Cisero	1.250	305,567	6,76
005. Cisurupan	1.200	370,610	8,20
006. Karamatwangi	1.200	173,226	3,83
007. Balewangi	1.200	103,940	2,30
008. Tambakbaya	1.150	362,421	8,02
009. Sirnajaya	1.300	480,000	10,62
010. Sirnagalih	1.000	321,085	7,10
011. Pakuwon	1.019	152,000	3,36
012. Simpangsari	1.019	154,309	3,41
013. Panggauban	1.250	128,000	2,83
014. Cipaganti	1.350	336,720	7,45
015. Pamulihan	1.300	342,000	7,56
016. Situsari	1.200	246,317	5,45
017. Cinta Asih	1.260	140,45	3,11
<b>Kecamatan</b>	<b>1.200</b>	<b>4.521,044</b>	<b>100,00</b>

Sumber : Desa - Desa



**Tabel 1.2 Jumlah Curah Hujan dan Hari Hujan Perbulan Di Kecamatan Cisarupan Tahun 2014**

Bulan	Hari hujan	Curah Hujan	Rata-rata Curah hujan per hari
(1)	(2)	(3)	(4)
Januari	23	32.0	1.39
Pebruari	22	18.0	0.82
Maret	23	265.0	11.52
April	11	16.0	1.45
Mei	5	27.4	5.48
Juni	16	71.3	4.46
Juli	19	144.0	7.58
Agustus	26	188.0	7.23
September	19	230.0	12.11
Oktober	20	256.5	12.83
Nopember	25	285.0	11.40
Desember	15	180.0	12.00
<b>Jumlah</b>	<b>224</b>	<b>1713,2</b>	<b>88,27</b>
<b>Rata-rata</b>	<b>18,67</b>	<b>142,76</b>	<b>7,35</b>

Sumber : Dinas Pertanian

**Tabel 2.1 Pegawai Negeri Sipil Menurut Tingkat Kepangkatan dan Jenis Kelamin di Kecamatan Cisarupan Tahun 2014**

Tingkat Kepangkatan	Laki-laki	Perempuan	Jumlah
(1)	(2)	(3)	(4)
1. Pembina Utama (IV/e)	-	-	-
2. Pembina Utama Madya (IV/d)	-	-	-
3. Pembina Utama Muda (IV/c)	-	-	-
4. Pembina Tingkat I (IV/b)	4	2	6
5. Pembina (IV/a)	101	99	200
6. Penata Tingkat I (III/d)	38	30	68
7. Penata (III/c)	26	21	47
8. Penata Muda Tingkat I (III/b)	20	19	39
9. Penata Muda (III/a)	19	22	41
10. Pengatur Tingkat I (II/d)	11	10	21
11. Pengatur (II/c)	14	11	25
12. Pengatur Muda Tingkat I (II/b)	17	6	23
13. Pengatur Muda (II/a)	24	8	32
14. Juru Tingkat I (I/d)	-	-	-
15. Juru (I/c)	-	-	-
16. Juru Muda Tingkat I / (I/b)	-	-	-
17. Juru Muda (I/a)	-	-	-
<b>Jumlah</b>	<b>274</b>	<b>228</b>	<b>502</b>

Sumber : Kantor Kecamatan

**Tabel 2.2 Pegawai Negeri Sipil Menurut Tingkat Pendidikan dan Jenis Kelamin Di Kecamatan Cisarupan Tahun 2014**

Tingkat Pendidikan	Laki-laki	Perempuan	Jumlah
(1)	(2)	(3)	(4)
SD	17	-	17
SLTP	9	1	10
SLTA	51	28	79
D1	2	5	7
D2	89	115	204
D3	16	20	36
D4/S1	86	59	145
S2	4	-	4
S3	-	-	-
<b>Jumlah</b>	<b>274</b>	<b>228</b>	<b>502</b>

Sumber :Kantor Kecamatan

**Tabel 3.1 Jumlah Penduduk Menurut Jenis Kelamin  
Di Kecamatan Cisurupan  
Tahun 2014**

<b>D e s a</b>	<b>Laki-laki</b>	<b>Perempuan</b>	<b>Jumlah</b>
<b>(1)</b>	<b>(2)</b>	<b>(3)</b>	<b>(4)</b>
<b>001. Sukawargi</b>	5.282	4.860	<b>10.143</b>
<b>002. Sukatani</b>	4.358	4.109	<b>8.465</b>
<b>003. Cidatar</b>	5.367	5.141	<b>10.508</b>
<b>004. Cisero</b>	3.091	3.117	<b>6.208</b>
<b>005. Cisurupan</b>	3.386	3.240	<b>6.676</b>
<b>006. Karamatwangi</b>	3.908	3.905	<b>7.813</b>
<b>007. Balewangi</b>	2.212	2.244	<b>4.456</b>
<b>008. Tambakbaya</b>	2.322	2.234	<b>6.120</b>
<b>009. Sirnajaya</b>	3.128	2.992	<b>6.643</b>
<b>010. Sirnagalih</b>	3.429	3.214	<b>4.842</b>
<b>011. Pakuwon</b>	2.435	2.407	<b>6.590</b>
<b>012. Simpangsari</b>	3.371	3.219	<b>2.806</b>
<b>013. Panggauban</b>	1.417	1.389	<b>4.280</b>
<b>014. Cipaganti</b>	2.148	2.132	<b>5.133</b>
<b>015. Pamulihan</b>	2.638	2.495	<b>4.969</b>
<b>016. Situsari</b>	1.870	1.934	<b>3.804</b>
<b>017. Cinta Asih</b>			
<b>Jumlah</b>	<b>50.362</b>	<b>48.632</b>	<b>98.994</b>

*Sumber : Registrasi diolah*



**Tabel 3.2 Jumlah Penduduk Menurut Kelompok Umur Dan Jenis Kelamin Di Kecamatan Cisurupan Tahun 2014**

Kelompok Umur	Laki-laki	Perempuan	Jumlah
(1)	(2)	(3)	(4)
<b>00 – 04</b>	5.809	5.489	11.298
<b>05 – 09</b>	5.839	5.373	11.212
<b>10 – 14</b>	5.438	5.185	10.623
<b>15 – 19</b>	4.944	4.809	9.753
<b>20 – 24</b>	4.824	4.715	9.539
<b>25 – 29</b>	4.618	4.376	8.994
<b>30 – 34</b>	3.876	3.603	7.479
<b>35 – 39</b>	3.193	3.083	6.276
<b>40 – 44</b>	2.744	2.711	5.455
<b>45 – 49</b>	2.322	2.270	4.592
<b>50 – 54</b>	1.886	1.834	3.720
<b>55 – 59</b>	1.442	1.437	2.879
<b>60 – 64</b>	1.163	1.160	2.323
<b>65 – 69</b>	901	947	1.848
<b>70 – 74</b>	697	756	1.453
<b>75 +</b>	666	690	1.356
<b>Jumlah</b>	<b>50.362</b>	<b>48.632</b>	<b>11.212</b>

Sumber : Registrasi diolah

**Tabel 3.3 Jumlah Penduduk Menurut Kelompok Usia Di Kecamatan Cisurupan Tahun 2014**

<b>Desa</b>	<b>0 - 14</b>	<b>15-65</b>	<b>65+</b>
<b>(1)</b>	<b>(2)</b>	<b>(3)</b>	
<b>001. Sukawargi</b>	3.135	5.933	454
<b>002. Sukatani</b>	2.222	4.065	311
<b>003. Cidatar</b>	2.058	4.105	458
<b>004. Cisero</b>	1.841	3.368	258
<b>005. Cisurupan</b>	2.351	4.300	329
<b>006. Karamatwangi</b>	2.033	3.719	284
<b>007. Balewangi</b>	1.561	2.855	218
<b>008. Tambakbaya</b>	1.463	2.675	204
<b>009. Sirnajaya</b>	2.215	4.052	309
<b>010. Sirnagalih</b>	1.913	3.500	269
<b>011. Pakuwon</b>	1.548	2.832	216
<b>012. Simpangsari</b>	2.088	3.819	292
<b>013. Panggauban</b>	955	1.747	134
<b>014. Cipaganti</b>	1.371	2.509	192
<b>015. Pamulihan</b>	1.624	2.972	227
<b>016. Situsari</b>	1.344	2.460	188
<b>017. Cinta Asih</b>	1.336	1.889	207
<b>Jumlah</b>	<b>28.981</b>	<b>56.800</b>	<b>4.550</b>

Sumber : Registrasi diolah

**Tabel 3.4 Jumlah Penduduk, Rumah Tangga dan Rata-rata Anggota Rumah Tangga Menurut Desa/ Kel Di Kecamatan Cisirupan Tahun 2014**

<b>Desa</b>	<b>Jumlah Penduduk</b>	<b>Jumlah Rumah Tangga</b>	<b>Rata-Rata Anggota Rmtg</b>
(1)	(2)	(3)	(4)
<b>001. Sukawargi</b>	10.143	2.716	3,56
<b>002. Sukatani</b>	8.465	1.962	4,09
<b>003. Cidatar</b>	6.784	1.765	4,48
<b>004. Cisero</b>	6.208	1.703	3,75
<b>005. Cisirupan</b>	7.813	1.711	4,34
<b>006. Karamatwangi</b>	6.626	2.021	3,69
<b>007. Balewangi</b>	4.456	1.354	3,29
<b>008. Tambakbaya</b>	4.556	1.255	3,46
<b>009. Sirnajaya</b>	6.643	1.861	3,46
<b>010. Sirnagalih</b>	6.120	1.950	3,50
<b>011. Pakuwon</b>	4.842	1.374	3,36
<b>012. Simpangsari</b>	6.590	1.664	4,09
<b>013. Panggauban</b>	2.806	895	2,28
<b>014. Cipaganti</b>	4.280	1.339	2,94
<b>015. Pamulihan</b>	5.133	1.509	3,45
<b>016. Situsari</b>	3.804	1.262	2,29
<b>017. Cinta Asih</b>	3.724	1.030	3,36
<b>Jumlah</b>	<b>98.994</b>	<b>27.271</b>	<b>3,62</b>

Sumber : BPS Kabupaten Garut

**Tabel 3.5** Jumlah Peserta Akseptor KB menurut Jenis Alat Kontrasepsi di Kecamatan Cisarupan Tahun 2014

Desa	IUD	MOP	MOW	Implant	Kondom
(1)	(2)	(3)	(4)	(5)	(6)
001. Sukawargi	217	-	40	224	4
002. Sukatani	37	-	38	76	-
003. Cidatar	81	5	25	24	10
004. Cisero	60	-	12	19	-
005. Cisarupan	76	5	22	66	15
006. Karamatwangi	92	4	8	96	-
007. Balewangi	65	10	15	46	18
008. Tambakbaya	34	5	10	13	21
009. Sirnajaya	84	1	14	78	-
010. Sirnagalih	24	3	17	29	8
011. Pakuwon	31	-	3	39	-
012. Simpangsari	52	-	24	23	8
013. Panggauban	13	2	5	11	2
014. Cipaganti	18	-	5	5	-
015. Pamulihan	96	1	35	50	6
016. Situsari	58	2	8	38	-
017. Cinta Asih	12	1	3	7	1
<b>Jumlah</b>	<b>1.050</b>	<b>38</b>	<b>285</b>	<b>844</b>	<b>91</b>

Sumber :BKKBN Kec.Cisarupan



**Tabel 3.5 Jumlah Peserta Akseptor KB menurut Jenis Alat Kontrasepsi di Kecamatan Cisurupan Tahun 2014 ( Lanjutan )**

Desa	Suntikan	Pil	Jumlah
(1)	(7)	(8)	(9)
001. Sukawargi	935	198	782
002. Sukatani	757	73	973
003. Cidatar	505	408	715
004. Cisero	551	42	690
005. Cisarupan	717	266	1167
006. Karamatwangi	480	168	819
007. Balewangi	438	68	583
008. Tambakbaya	553	52	569
009. Sirnajaya	383	248	858
010. Sirnagalih	617	263	785
011. Pakuwon	494	55	644
012. Simpangsari	602	69	688
013. Panggauban	278	70	378
014. Cipaganti	345	180	585
015. Pamulihan	463	120	727
016. Situsari	496	36	661
017. Cinta Asih	269	153	598
<b>Jumlah</b>	<b>8.883</b>	<b>2.469</b>	<b>12.988</b>

Sumber :BKKBN Kec.Cisarupan

**Tabel 6.1** Jumlah Penduduk menurut Pentahapan Keluarga Sejahtera di Kecamatan Cisarupan Tahun 2014

Desa	Pra KS	KS 1	KS 2	KS 3	KS 3+
(1)	(2)	(3)	(4)	(5)	(6)
001. Sukawargi	647	1.023	587	470	31
002. Sukatani	827	703	301	134	11
003. Cidatar	608	538	370	394	16
004. Cisero	629	433	305	212	15
005. Cisarupan	889	532	315	187	22
006. Karamatwangi	346	674	701	79	-
007. Balewangi	514	552	176	111	1
008. Tambakbaya	623	295	274	86	-
009. Sirnajaya	732	683	313	113	-
010. Sirnagalih	747	724	129	113	3
011. Pakuwon	508	471	240	177	-
012. Simpangsari	1.117	482	65	86	17
013. Panggauban	389	169	293	56	-
014. Cipaganti	624	218	428	68	-
015. Pamulihan	787	468	183	67	23
016. Situsari	327	415	326	190	-
017. Cinta Asih	417	128	315	94	26
<b>Jumlah</b>	<b>10.733</b>	<b>8.418</b>	<b>5.321</b>	<b>2.597</b>	<b>165</b>

Sumber :BKKBN Kec.Cisarupan

**Tabel 7.1 Luas Lahan Sawah dan Lahan Bukan Sawah  
Di Kecamatan Cisarupan  
Tahun 2014**

Desa	Lahan Sawah	Bukan Lahan Sawah			Total
		Lahan Kering	Lainva	Jumlah	
(1)	(2)	(3)	(4)	(5)	(6)
001. Sukawargi	-	267	-	372,86	372,86
002. Sukatani	-	320	-	432,00	432,00
003. Cidatar	-	327	-	320,13	320,13
004. Cisero	-	339	-	-	304,57
005. Cisarupan	-	366	-	370,61	370,61
006. Karamatwangi	-	178	-	173,23	192,70
007. Balewangi	-	92	-	103,49	103,49
008. Tambakbaya	221	70	-	99,60	287,60
009. Sirnajaya	256	234	-	234,53	480,00
010. Sirnagalih	275	74	-	92,59	321,09
011. Pakuwon	151	16	-	36,00	146,00
012. Simpangsari	137	25	-	29,31	154,31
013. Panggauban	100	36	-	40,00	128,00
014. Cipaganti	82	233	-	261,00	336,72
015. Pamulihan	170	194	-	179,8	350,00
016. Situsari	151	159	-	63,61	205,80
017. Cinta Asih	-	-	-	-	-
<b>Jumlah</b>	<b>1.543</b>	<b>2.364,1</b>	<b>743,55</b>	<b>2.808,76</b>	<b>4.505,88</b>

Sumber : KCD Pertanian Kec.Cisarupan

**Tabel 7.2 Luas Lahan Panen, Produksi dan Produktifitas Tanaman Padi di Kecamatan Cisurupan Tahun 2014**

Desa	Luas Panen (Ha)	Produksi (Ton)	Produktifitas (Ton/ Ha)
(1)	(2)	(3)	(4)
001. Sukawargi	-	-	-
002. Sukatani	-	-	-
003. Cidatar	-	-	-
004. Cisero	4	624,00	6,5
005. Cisurupan	-	-	-
006. Karamatwangi	-	-	-
007. Balewangi	-	-	-
008. Tambakbaya	463	2.418,00	6,5
009. Sirnajaya	596	2.928,00	6,5
010. Sirnagalih	578	2.676,00	6,5
011. Pakuwon	240	1.319,50	7
012. Simpangsari	285	1.861,20	7
013. Panggauban	239	726,00	6,5
014. Cipaganti	212	678,00	6,5
015. Pamulihan	372	1.395,00	6,5
016. Situsari	378	1.882,70	7
017. Cinta Asih	-	-	-
<b>Jumlah</b>	<b>3.367</b>	<b>16.508,40</b>	<b>66,5</b>

Sumber : KCD Pertanian Kec.Cisurupan



**Tabel 7.3 Produksi, Tanaman Palawija Menurut Jenis Tanaman di Kecamatan Cisurupan, Tahun 2014 (Ton)**

Desa	Jagung	Singkong	Ubi Jalar	Kacang Kedelai	Kacang Tanah
(1)	(2)	(3)	(4)	(5)	(6)
001. Sukawargi	1.955,70	1.216	218,5	-	-
002. Sukatani	2.098,80	1.510	366	-	-
003. Cidatar	1.955,70	1.197	264,5	-	-
004. Cisero	2.146,50	986	391	-	-
005. Cisarupan	2.368,00	1.292	322	-	-
006. Karamatwangi	2.194,20	1.273	299	-	-
007. Balewangi	224,00	266	103,5	-	-
008. Tambakbaya	1.440,00	796	115	-	-
009. Sirnajaya	874,50	627	184	-	-
010. Sirnagalih	270,30	133	34,5	-	-
011. Pakuwon	40,00	38	11,5	-	-
012. Simpangsari	32,00	38	11,5	-	-
013. Panggauban	192,00	207	57,5	-	-
014. Cipaganti	795,00	741	149,5	-	-
015. Pamulihan	969,90	796	126,5	-	-
016. Situsari	445,20	361	92	-	-
017. Cinta Asih					
<b>Jumlah</b>	<b>18.001,80</b>	<b>10.118</b>	<b>2.746,5</b>	<b>-</b>	<b>-</b>

Sumber : KCD Pertanian Kec.Cisarupan

**Tabel 7.4** Produksi, Tanaman Sayuran Menurut Jenis Tanaman di Kecamatan Cisarupan, Tahun 2014 (Ton)

Desa	Bawang Daun	Kentang	Kol/ Kubis	Petsai	Wortel	Kacang Merah
(1)	(2)	(3)	(4)	(5)	(6)	(7)
001. Sukawargi	264,50	1.639,25	1.107,60	255,00	527,80	170,20
002. Sukatani	207,00	1.362,75	1.086,36	270,00	436,80	148,00
003. Cidatar	172,50	1.007,25	660,00	270,00	291,20	140,60
004. Cisero	172,50	1.066,50	828,00	240,00	163,80	111,00
005. Cisarupan	92,00	1.422,00	1.021,20	210,00	109,20	125,80
006. Karamatwangi	197,20	1.106,00	276,00	285,00	54,60	103,60
007. Balewangi	57,50	276,50	469,20	60,00	-	51,80
008. Tambakbaya	126,50	197,50	470,05	120,00	-	57,60
009. Sirnajaya	195,50	711,00	660,00	180,00	-	74,00
010. Sirnagalih	80,50	-	221,52	90,60	-	37,00
011. Pakuwon	57,50	-	248,40	-	-	22,20
012. Simpangsari	34,50	-	83,25	-	-	22,20
013. Panggauban	69,00	138,25	166,50	-	-	37,00
014. Cipaganti	276,00	967,75	855,60	15,00	182,00	155,40
015. Pamulihan	248,50	1.204,75	883,20	15,00	200,20	133,20
016. Situsari	103,50	355,50	277,50	15,00	-	22,20
017. Cinta Asih						
<b>Jumlah</b>	<b>2.354,70</b>	<b>11.455,00</b>	<b>9.314,38</b>	<b>2.025,60</b>	<b>1.965,60</b>	<b>1.411,80</b>

Sumber : KCD Pertanian Kec.Cisarupan

**Tabel 7.4** Produksi, Tanaman Sayuran Menurut Jenis Tanaman di Kecamatan Cisurupan, Tahun 2014 (Ton)  
( lanjut )

Desa	Cabe Keriting	Cabe Rawit	Tomat	Buncis	Labu Siam
(1)	(8)	(9)	(10)	(11)	(12)
001. Sukawargi	435,60	21,60	2.576,00	72,5	196,0
002. Sukatani	422,40	50,40	2.744,00	58,0	168,0
003. Cidatar	330,00	28,80	1.456,00	25,0	196,0
004. Cisero	343,20	14,40	1.792,00	43,5	168,0
005. Cisarupan	303,60	57,60	2.240,00	58,0	112,0
006. Karamatwangi	237,60	21,60	1.568,00	25,0	56,0
007. Balewangi	158,40	7,20	504,00	14,5	56,0
008. Tambakbaya	132,00	14,40	726,00	14,5	-
009. Sirnajaya	171,60	21,60	1.064,00	25,0	-
010. Sirnagalih	92,40	14,40	166,00	-	-
011. Pakuwon	26,40	-	166,00	14,5	-
012. Simpangsari	-	-	166,00	14,5	-
013. Panggauban	26,40	-	280,00	14,5	-
014. Cipaganti	303,60	43,20	1.904,00	85,2	-
015. Pamulihan	250,80	50,40	2.240,00	58,0	-
016. Situsari	79,20	7,20	504,00	14,5	-
017. Cinta Asih					
<b>Jumlah</b>	<b>3.313,20</b>	<b>352,80</b>	<b>20.096,00</b>	<b>537,2</b>	<b>952,0</b>

Sumber : KCD Pertanian Kec.Cisarupan



**Tabel 10.1 Jumlah Kunjungan Wisatawan Ke Tempat Obyek Wisata Kabupaten Garut tahun 2014**

Kecamatan	Wisatawan Mancanegara	Wisatawan Nusantara	Jumlah
(1)	(2)	(3)	(4)
010. Cisewu	-	-	-
011. Caringin	-	-	-
020. Talegong	-	-	-
030. Bungbulang	277	125.505	125.782
031. Mekarmukti	-	-	-
040. Pamulihan	104	46.933	47.037
050. Pakenjeng	-	-	-
060. Cikelet	428	256.193	256.621
070. Pameungpeuk	303	149.868	150.171
080. Cibalong	123	110.798	110.921
090. Cisompet	-	19.713	19.713
100. Peundeuy	-	-	-
110. Singajaya	-	-	-
111. Cihurip	-	-	-
120. Cikajang	174	55.577	55.751
130. Banjarwangi	-	66.293	66.293
140. Cilawu	655	12.791	13.446
150. Bayongbong	-	-	-
151. Cigedug	-	-	-
160. Cisarupan	1.923	52.939	54.862
161. Sukaresmi	-	-	-
170. Samarang	-	3.521	3.521
171. Pasirwangi	285	27.979	28.264
181. Tarogong Kidul	-	-	-
182. Tarogong Kaler	482	332.393	332.875
190. Garut Kota	-	-	-
200. Karangpawitan	-	44.935	44.935
210. Wanaraja	184	57.518	57.702
211. Sucinaraja	-	-	-
212. Pangatikan	-	-	-
220. Sukawening	-	-	-
221. Karangtengah	-	-	-
230. Banyuresmi	655	42.145	42.800
240. Leles	1.336	120.616	121.952
250. Leuwigoong	-	26.733	26.733
260. Cibatu	-	-	-
261. Kersamanah	-	-	-
270. Cibiuk	-	-	-
280. Kadungora	-	1.864	1.864
290. Bl. Limbangan	-	-	-
300. Selaawi	-	-	-
310. Malangbong	-	-	-
<b>Jumlah</b>	<b>6.929</b>	<b>1.554.314</b>	<b>1.561.243</b>

Sumber : Dinas Kebudayaan dan Pariwisata Kab, Garu



# DATA

## Mencerdaskan Bangsa



**BADAN PUSAT STATISTIK  
KABUPATEN GARUT**  
Jl. Pembangunan No. 222 Tarogong Garut 44151  
Telp. 0262 233273; Fax. 0262 4893051  
Homepage: [garutkab.bps.go.id](http://garutkab.bps.go.id); Email: [bps3205@bps.go.id](mailto:bps3205@bps.go.id)