

Katalog :1102001.6305090

KECAMATAN CANDI LARAS SELATAN DALAM ANGKA

Candi Laras Selatan Sub-District in Figures

2022



BADAN PUSAT STATISTIK
KABUPATEN TAPIN
BPS-STATISTICS of TAPIN REGENCY

KECAMATAN CANDI LARAS SELATAN DALAM ANGKA

Candi Laras Selatan Sub-District in Figures

2022



Kecamatan Candi Laras Selatan Dalam Angka

Candi Laras Selatan Subdistrict in Figures

2022

ISSN: 2797-2836

No. Publikasi/Publication Number: 63050.2216

Katalog/Catalog: 1102001.6305090

Ukuran Buku/Book Size: 14,8 cm x 21 cm

Jumlah Halaman/Number of Pages: xxvi + 161 halaman /pages

Naskah/Manuscript:

Badan Pusat Statistik Kabupaten Tapin

BPS-Statistics of Tapin Regency

Penyunting/Editor:

Badan Pusat Statistik Kabupaten Tapin

BPS-Statistics of Tapin Regency

Gambar Kover Oleh/Cover Designed by:

Badan Pusat Statistik Kabupaten Tapin

BPS-Statistics Tapin Regency

Ilustrasi Kover/Cover Illustration:

Makam Datu Muning

Diterbitkan oleh/Published by:

© BPS Kabupaten Tapin/*BPS-Statistics of Tapin Regency*

Dicetak oleh/Printed by:

CV. KBM Banjarbaru/*CV. KBM Banjarbaru*

Sumber Ilustrasi/Illustration Source:

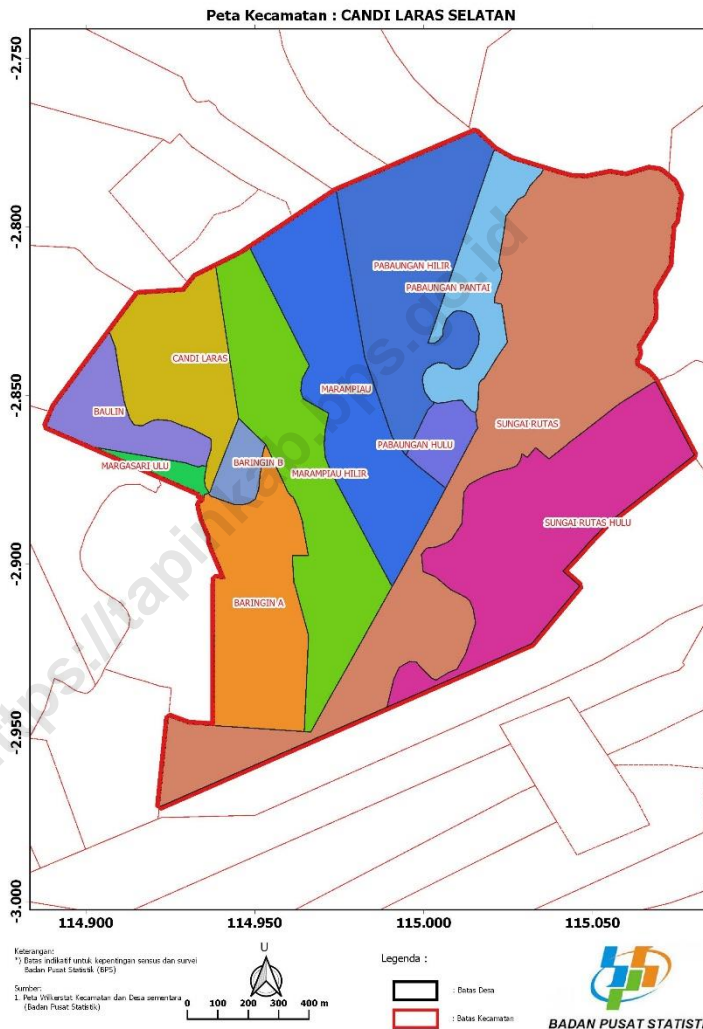
Dinas Pariwisata Kabupaten Tapin/*Tourism Service of Tapin Regency*

Dilarang mengumumkan, mendistribusikan, mengomunikasikan, dan/atau menggandakan sebagian atau seluruh isi buku ini untuk tujuan komersial tanpa izin tertulis dari Badan Pusat Statistik

Prohibited to announce, distribute, communicate, and/or copy part or all of this book for commercial purpose without permission from BPS-Statistics Indonesia

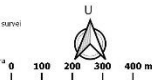
PETA WILAYAH KECAMATAN CANDI LARAS SELATAN

MAP OF CANDI LARAS SELATAN SUB-DISTRICT



Keterangan:
 *) Batas wilayah untuk kepentingan sensus dan survei
 Badan Pusat Statistik (BPS)

Sumber:
 1. Peta Wilayah Kecamatan dan Desa sementara
 (Badan Pusat Statistik)



BADAN PUSAT STATISTIK

KEPALA BADAN PUSAT STATISTIK KABUPATEN TAPIN
CHIEF STATISTICIAN OF TAPIN REGENCY



H. Masfian Noor, SST

<https://tapinkab.bps.go.id>



KATA PENGANTAR

Kecamatan Candi Laras Selatan Dalam Angka 2021 merupakan publikasi tahunan yang diterbitkan oleh BPS Kabupaten Tapin. Disadari bahwa publikasi ini belum sepenuhnya memenuhi harapan pihak pemakai data khususnya para perencana, namun diharapkan dapat membantu melengkapi penyusunan rencana pembangunan di Kecamatan Candi Laras Selatan.

Publikasi ini dapat terwujud berkat kerja sama dan bantuan dari berbagai pihak baik instansi pemerintah maupun swasta. Kepada semua pihak yang telah memberikan bantuan disampaikan penghargaan dan terima kasih yang sebesar –besarnya.

Untuk perbaikan publikasi ini, tanggapan dan saran yang bersifat konstruktif dari para pemakai sangat diharapkan.

Rantau, September 2021

Kepala BPS

Kabupaten Tapin

H. Masfian Noor, SST



PREFACE

Candi Laras Selatan Sub-District in Figures 2021 is an annual publication written by Statistics of Tapin Regency. Honestly, this publication has not perfect yet and has not filled the user's hope, especially for the planners yet, but hopefully it can help to equip compilation of development planning in this new regency.

This comprehensive publication has been made possible with the assistance and contribution from several governmental institutions and private organizations. To all parties who have been involved in the preparation of this publication, I would like to express my sincerest appreciation and gratitude,

Comments and constructive suggestions for the improvement of this publication are always welcome,

Rantau, September 2021

*Chief Statistician of
Tapin Regency*

H. Masfian Noor, SST

DAFTAR ISI/CONTENTS

Halaman
Page

Peta Wilayah Kecamatan Candi Laras Selatan/ <i>Map Of Candi Laras Selatan sub-district</i>	iv
Kepala Badan Pusat Statistik Kabupaten Tapin/ <i>Chief Statistician of Tapin Regency</i>	v
Kata Pengantar/ <i>Preface</i>	viii
Daftar Isi/ <i>Contents</i>	ix
Daftar Tabel/ <i>List Of Tables</i>	xi
Daftar Gambar/ <i>List Of Figures</i>	xxiv
Penjelasan Umum/ <i>Explanatory Notes</i>	xxv
1 Geografi dan Iklim/ <i>Geography and Climate</i>	1
1.1 Geografi/ <i>Geography</i>	9
1.2 Iklim/ <i>Climate</i>	11
2 Pemerintahan/ <i>Government</i>	13
2.1 Wilayah Administratif/ <i>Administrative Area</i>	18
2.2 Badan Permusyawaratan Desa/ <i>Village Consultative Body</i>	20
2.3 Pegawai Negeri Sipil/ <i>Civil Servants</i>	21
3 Kependudukan dan Ketenagakerjaan/ <i>Population and Employment</i>	23
3.1 Kependudukan/ <i>Population</i>	30
4 Sosial/ <i>Social</i>	35
4.1 Pendidikan/ <i>Education</i>	44
4.2 Kesehatan/ <i>Health</i>	62
4.3 Agama/ <i>Religion</i>	75
4.4 Kriminalitas/ <i>Crime</i>	81
5 Pertanian/ <i>Agriculture</i>	79
5.1 Tanaman Pangan/ <i>Food Crops</i>	104
5.2 Hortikultura/ <i>Horticulture</i>	110
5.3 Tanaman Perkebunan/ <i>Plant Crops</i>	110
5.4 Peternakan/ <i>Livestock</i>	116

6	Industri, Pertambangan, Energi dan Konstruksi/ <i>Industry, Mining, Energy, and Construction</i>	101
6.1	Energi/ <i>Energy</i>	123
7	Perdagangan/ <i>Trade</i>	125
8	Hotel, Pariwisata. transportasi dan komunikasi/ <i>Hotel, Tourism, transportation and communication</i>	135
8.1	Hotel/ <i>Hotel</i>	141
8.2	Pariwisata/ <i>Tourism</i>	142
8.3	Transportasi/ <i>Transportation</i>	143
8.4	Komunikasi/ <i>Communication</i>	146
9	Keuangan Daerah dan Harga/ <i>Local Finance and price</i>	151
9.1	Keuangan daerah/ <i>Local Finance</i>	155
10	Perbandingan antar kecamatan/ <i>Sub-District Comparison</i>	157

DAFTAR TABEL/LIST OF TABLES

	Halaman Page
1 GEOGRAFI DAN IKLIM	1
GEOGRAPHY AND CLIMATE	1
1.1 GEOGRAFI/GEOGRAPHY.....	9
1.1.1 Luas Wilayah Kecamatan Candi Laras Selatan Menurut Desa/Kelurahan, 2021	9
Total Area by Village in Candi Laras Selatan Sub-District.....	9
1.1.2 Jarak dari Desa/Kelurahan ke Ibukota Kecamatan dan Ibukota Kabupaten di Kecamatan Candi Laras Selatan (Km), 2021	10
Distance From Village to Sub-District Capital and Regency Capital in Candi Laras Selatan Sub-District (Km), 2021	10
1.2 IKLIM/CLIMATE	11
1.2.1 Jumlah Curah Hujan dan Hari Hujan Menurut Bulan di Kecamatan Candi Laras Selatan, 2021	11
Number of Rainfall and Rainy Day by Month in Binang Sub-District, 2021	11
2 PEMERINTAHAN.....	13
GOVERNMENT	13
2.1 WILAYAH ADMINISTRATIF/ADMINISTRATIVE AREA	18
2.1.1 Jumlah RT dan RW Menurut Desa/Kelurahan di Kecamatan Candi Laras Selatan, 2021	18
Number of RT and RW by Village in Candi Laras Selatan District, 2021	18
2.1.2 Nama-Nama Desa Menurut Klasifikasi Desa/Kelurahan di Kecamatan Candi Laras Selatan, 2021	19
Village Names by Village Classification in Candi Laras Selatan Sub- District, 2021	19
2.2 BADAN PERMUSYAWARATAN DESA / VILLAGE CONSULTATIVE BODY.....	20

2.2.1	Jumlah Anggota Badan Permusyawaratan Desa (BPD) dan Lembaga Pemberdayaan Masyarakat (LPM) Menurut Desa/Kelurahan di Kecamatan Candi Laras Selatan, 2021	20
	Number of Village Consultative Bodies (VCB) and Village Community Resilience Institutions (VCRI) Members by Village in Candi Laras Selatan Sub-District, 2021.....	20
2.3	PEGAWAI NEGERI SIPIL/CIVIL SERVANTS	21
2.3.1	Jumlah Pegawai Negeri Sipil pada Instansi Tingkat Kecamatan Menurut Pendidikan di Kecamatan Candi Laras Selatan, 2021	21
	Number of Civil Servants of Sub-District Institution by Educational Attainment in Candi Laras Selatan Sub-District, 2021	21
2.3.2	Jumlah Pegawai Negeri Sipil pada Instansi Tingkat Kecamatan Menurut Golongan Gaji di Kecamatan Candi Laras Selatan, 2021	22
	Number of Civil Servants of Sub-District Institution by Wage Scale in Candi Laras Selatan Sub-District, 2021	22
3	KEPENDUDUKAN DAN KETENAGAKERJAAN.....	23
	POPULATION AND EMPLOYMENT	23
3.1	KEPENDUDUKAN/POPULATION	30
3.1.1	Jumlah Penduduk, Laju Pertumbuhan Penduduk, Persentase Penduduk, Kepadatan Penduduk, dan Rasio Jenis Kelamin Menurut Desa/Kelurahan di Kecamatan Candi Laras Selatan, 2021	30
	Population, Population Growth Rate, Percentage of Total population, Population Density, and Sex Ratio by Village in Candi Laras Selatan Sub-District, 2021	30
3.1.2	Jumlah Penduduk Menurut Kelompok Umur dan Jenis Kelamin di Kecamatan Candi Laras Selatan, 2021	33
	Population by Age Group and Sex in Candi Laras Selatan Sub-District, 2021	33
	SOCIAL	35
4	SOSIAL.....	35
4.1	PENDIDIKAN/EDUCATION.....	44
4.1.1	Jumlah TK Negeri dan TK Swasta Menurut Desa/Kelurahan di Kecamatan Candi Laras Selatan, 2021	44

	Number of Public Kindergarten and Private Kindergarten by Village in Candi Laras Selatan Sub-District, 2021.....	44
4.1.2	Banyaknya Sekolah Dasar (SD) Menurut Desa/Kelurahan di Kecamatan Candi Laras Selatan, 2021	45
	Number of Elementary School by Village in Candi Laras Selatan District, 2021	45
4.1.3	Jumlah Taman Kanak-Kanak (TK), Murid dan Guru Menurut Desa/Kelurahan di Kecamatan Candi Laras Selatan, 2021	46
	Number of Kindergarten, Pupils, and Teacher by Village in Candi Laras Selatan Sub-District, 2021	46
4.1.4	Jumlah Sekolah, Kelas, Murid, Guru dan Rasio Murid-Guru Sekolah Dasar (SD) Negeri Menurut Desa/Kelurahan di Kecamatan Candi Laras Selatan, 2021	47
	Number of Schools, Classes, Teachers, and Pupil-Teacher Ratio of Public Elementary by Village in Candi Laras Selatan Sub-District, 2021	47
4.1.5	Banyaknya Madrasah Ibtidaiyah (MI) Menurut Desa/Kelurahan di Kecamatan Candi Laras Selatan, 2021	48
	Number of Madrasah Ibtidaiyah by Village in Candi Laras Selatan District, 2021	48
4.1.6	Banyaknya Sekolah Menengah Pertama (SMP) Menurut Desa/Kelurahan di Kecamatan Candi Laras Selatan, 2021	49
	Number of Junior High School by Village in Candi Laras Selatan District, 2021	49
4.1.7	Jumlah Sekolah, Kelas, Murid, Guru dan Rasio Murid-Guru Sekolah Menengah Pertama (SMP) Negeri Menurut Desa/Kelurahan di Kecamatan Candi Laras Selatan, 2021	50
	Number of Schools, Classes, Teachers, and Pupil-Teacher Ratio of Public Junior High School by Village in Candi Laras Selatan Sub-District, 2021	50
4.1.8	Banyaknya Madrasah Tsanawiyah (MTs) Menurut Desa/Kelurahan di Kecamatan Candi Laras Selatan, 2021	51
	Number of Madrasah Tsanawiyah by Village in Candi Laras Selatan District, 2021	51

4.1.9	Banyaknya Sekolah Menengah Atas (SMA) Menurut Desa/Kelurahan di Kecamatan Candi Laras Selatan, 2021	52
	Number of High Schools by Village in Candi Laras Selatan District, 2021	52
4.1.10	Jumlah Sekolah, Kelas, Murid, Guru dan Rasio Murid-Guru Sekolah Menengah Atas (SMA) Negeri Menurut Desa/Kelurahan di Kecamatan Candi Laras Selatan, 2021	53
	Number of Schools, Classes, Teachers, and Pupil-Teacher Ratio of Public Senior High School by Village in Candi Laras Selatan Sub-District, 2021	53
4.1.11	Banyaknya Madrasah Aliyah (MA) Menurut Desa/Kelurahan di Kecamatan Candi Laras Selatan, 2021	54
	Number of Madrasah Aliyah by Village in Candi Laras Selatan District, 2021	54
4.1.12	Banyaknya Sekolah Menengah Kejuruan (SMK) Menurut Desa/Kelurahan di Kecamatan Candi Laras Selatan, 2021	55
	Number of Vocational High School by Village in Candi Laras Selatan District, 2021	55
4.1.13	Jumlah Sekolah Negeri Menurut Tingkatan Pendidikan di Kecamatan Candi Laras Selatan, 2021	56
	Number of Public Schools by Level in Candi Laras Selatan Sub-District, 2021	56
4.1.14	Jumlah Sekolah Swasta Menurut Tingkatan Pendidikan di Kecamatan Candi Laras Selatan, 2021	57
	Number of Private Schools by Level in Candi Laras Selatan Sub-District, 2021	57
4.1.15	Jumlah Sekolah di Lingkungan Kementerian Agama Menurut Tingkatan Pendidikan di Kecamatan Candi Laras Selatan, 2021	58
	Number of Schools of Religious Ministry in Candi Laras Selatan Sub-District, 2021	58
4.1.16	Banyaknya Akademi/Perguruan Tinggi Menurut Desa/Kelurahan di Kecamatan Candi Laras Selatan, 2021	59
	Number of Vocational High School by Village in Candi Laras Selatan District, 2021	59

4.1.17	Kemudahan Akses Menuju Fasilitas Pendidikan Menurut Desa/Kelurahan di Kecamatan Candi Laras Selatan, 2021	60
	Ease of Access to Education Facility by Village in Candi Laras Selatan District, 2021	60
4.2	KESEHATAN/HEALTH	62
4.2.1	Banyak Sarana Kesehatan Menurut Desa/Kelurahan dan Jenis Sarana Kesehatan di Kecamatan Candi Laras Selatan, 2021	62
	Number of Health Facilities by Village and Types of Health Facilities in Candi Laras Selatan Sub-District, 2021.....	62
4.2.2	Kemudahan Mencapai Sarana Kesehatan Terdekat Bagi Desa/Kelurahan yang Tidak Ada Sarana Kesehatan Menurut Desa/Kelurahan dan Jenis Sarana Kesehatan di Kecamatan Candi Laras Selatan, 2021	64
	Ease of Reaching the Nearest Health Facilities for Villages which have not Health Facilities According to Villages and Types of Health Facilities in Candi Laras Selatan Sub-District, 2021.....	64
4.2.3	Jumlah Fasilitas Kesehatan Menurut Desa/Kelurahan di Kecamatan Candi Laras Selatan, 2021	66
	Number of Health Facilities by Village in Candi Laras Selatan Sub-District, 2021	66
4.2.4	Jumlah Tenaga Medis dan Paramedis Puskesmas di Kecamatan Candi Laras Selatan, 2021	67
	Number of Medical Personnel and Paramedics of Local Government Clinic in Candi Laras Selatan Sub-District, 2021	67
4.2.5	Jumlah Bidan dan Dukun Bayi/Bidan Kampung Menurut Desa/Kelurahan di Kecamatan Candi Laras Selatan, 2021	68
	Number of Midwife and Traditional Midwife by Village in Candi Laras Selatan Sub-District, 2021	68
4.2.6	Jumlah Kunjungan ke Puskesmas Menurut Bulan di Kecamatan Candi Laras Selatan, 2021	69
	Number of Visits to Local Government Clinic by Month in Candi Laras Selatan Sub-District, 2021	69
4.2.7	Pola Penyakit Terbanyak Pasien Rawat Jalan Puskesmas di Kecamatan Candi Laras Selatan, 2021	70

	Pattern of Most Disease Suffered by Patient in Local Governement Clinic in Candi Laras Selatan Sub-District, 2021	70
4.2.8	Pola Penyakit Terbanyak Pasien Rawat Inap Puskesmas di Kecamatan Candi Laras Selatan, 2021	71
	Pattern of Most Disease Suffered by Patient in Local Governement Clinic in Candi Laras Selatan Sub-District, 2021	71
4.2.9	Jumlah PUS dan Akseptor KB Aktif Menurut Desa/Kelurahan di Kecamatan Candi Laras Selatan, 2021	72
	Number of PUS and Active Family Planning Acceptor by Village in Candi Laras Selatan Sub-District, 2021	72
4.2.10	Jumlah Akseptor KB Baru Menurut Jenis Kontrasepsi di Kecamatan Candi Laras Selatan, 2021	73
	Number of New Family Planning Acceptor by Kinds of Contraception in Candi Laras Selatan Sub-District, 2021	73
4.2.11	Banyaknya Warga Penderita Gizi Buruk Menurut Desa/Kelurahan di Kecamatan Candi Laras Selatan, 2018 dan 2020	74
	Number of People with Severe Malnutrition by Village in Candi Laras Selatan District, 2018 and 2020	74
4.3	AGAMA/RELIGION	75
4.3.1	Jumlah Penduduk Menurut Agama dan Desa/Kelurahan di Kecamatan Candi Laras Selatan, 2021	75
	Population by Religion and Village in Candi Laras Selatan Sub-District, 2021	75
4.3.2	Jumlah Sarana Keagamaan Menurut Jenis Sarana dan Desa/Kelurahan di Kecamatan Candi Laras Selatan, 2021	76
	Number of religion Facilities by Kinds of Facilities and Village in Candi Laras Selatan Sub-District, 2021	76
4.3.3	Jumlah Nikah, Talak, Cerai dan Rujuk Menurut Desa/Kelurahan di Kecamatan Candi Laras Selatan, 2021	77
	Number of Marriages, Divorces, Separations, and Reconciliations by Village in Candi Laras Selatan sub-District, 2021	77
4.3.4	Jumlah Nikah, Talak, Cerai dan Rujuk Menurut Bulan di Kecamatan Candi Laras Selatan, 2021	78

	Number of Marriages, Divorces, Separations, and Reconciliations by Month in Candi Laras Selatan sub-District, 2021	78
4.3.5	Jumlah Pembantu PPN dan Penyuluh Agama Non PNS Menurut Desa/Kelurahan di Kecamatan Candi Laras Selatan, 2021	79
	Number of PPN Assistants and Temporary Religion Extension by Village in Candi Laras Selatan Sub-District, 2021.....	79
4.3.6	Jumlah Majelis Ta'lim Menurut Desa/Kelurahan di Kecamatan Candi Laras Selatan, 2021	80
	Number of Taklim by Village in Candi Laras Selatan Sub-District, 2021	80
4.4	KRIMINALITAS/CRIME	81
4.4.1	Jumlah Kejahatan/Pelanggaran yang Dilaporkan Menurut Jenis Kejahatan/Pelanggaran di Kecamatan Candi Laras Selatan, 2021	81
	Number of Reported Criminal Cases by Type of Crime/Offence in Candi Laras Selatan Sub-District, 2021.....	81
4.4.2	Jumlah Kejahatan/Pelanggaran yang Dilaporkan Menurut Bulan di Kecamatan Candi Laras Selatan, 2021	82
	Number of Reported Criminal Cases by Months in Candi Laras Selatan Sub-District, 2021	82
4.5	LAINNYA/OTHERS	83
4.5.1	Banyaknya Desa/Kelurahan Menurut Keberadaan Penerangan Jalan Utama Desa/Kelurahan di Kecamatan Candi Laras Selatan, 2014, 2020, dan 2021	83
	Number of Villages by the Existence of Village Main Street Lighting in Candi Laras Selatan District, 2014, 2020, and 2020	83
4.5.2	Banyaknya Desa/Kelurahan Menurut Jenis Bahan Bakar untuk Memasak yang Digunakan oleh Sebagai Besar Keluarga di Kecamatan Candi Laras Selatan, 2014, 2020, dan 2021	84
	Number of Villages by Type of Fuel for Cooking Used by Most Families in Candi Laras Selatan District, 2014, 2020, and 2021	84
4.5.3	Banyaknya Desa/Kelurahan Menurut Sumber Air Minum Sebagian Besar Keluarga di Kecamatan Candi Laras Selatan, 2014, 2020, dan 2021	85

	Number of Villages According to Drinking Water Source Most Families in Candi Laras Selatan District, 2014, 2020, and 2021	85
4.5.4	Banyaknya Desa/Kelurahan Menurut Penggunaan Fasilitas Tempat Buang Air Besar Sebagian Besar Keluarga di Kecamatan Candi Laras Selatan, 2014, 2020, dan 2021	86
	Number of Villages According to Use of Defecation Facilities for Most Families in Candi Laras Selatan District, 2014, 2020, and 2021.....	86
4.5.5	Banyaknya Kejadian Bencana Alam Menurut Desa/Kelurahan dan Jenis Bencana Alam di Kecamatan Candi Laras Selatan, 2020	87
	Number of Natural Disasters by Village and Types of Natural Disasters in Candi Laras Selatan District, 2020.....	87
4.5.6	Banyaknya Korban Jiwa Akibat Bencana Alam Menurut Desa/Kelurahan dan Jenis Bencana Alam di Kecamatan Candi Laras Selatan, 2020	90
	Number of Natural Disasters by Village and Types of Natural Disasters in Candi Laras Selatan District, 2020.....	90
4.5.7	Keberadaan Fasilitas/Upaya Antisipasi/Mitigasi Bencana Alam menurut Desa/Kelurahan di Kecamatan Candi Laras Selatan, 2021	93
	Availability of facilities/Anticipation/Mitigation Measures of Natural Disasters by Village in Candi Laras Selatan District, 2021.....	93
4.5.8	Banyaknya Desa/Kelurahan yang Memiliki Kelompok Kegiatan Olahraga Menurut Jenis Olahraga dan Ketersediaan Fasilitas/Lapangan Olahraga di Kecamatan Candi Laras Selatan, 2021	95
	Number of Villages Having Sport Activity Groups by Type of Sports and Availability of Sport Facilities/ Fields in Candi Laras Selatan District, 2021	95
4.5.9	Banyaknya Embung Desa Menurut Desa/Kelurahan di Kecamatan Candi Laras Selatan, 2020 dan 2021	96
	Number of Village by Village in Candi Laras Selatan District, 2020 and 2021	96
5	PERTANIAN	97
	AGRICULTURE	97
5.1	TANAMAN PANGAN/FOOD CROPS	104

5.1.1	Luas Lahan Sawah Menurut Jenis Penggunaannya di Kecamatan Candi Laras Selatan (Hektar), 2021	104
	Area of Wetland by Kinds of land Use (Hectare) in Candi Laras Selatan Sub-District, 2021	104
5.1.2	Luas Tanah Kering Menurut Jenis Penggunaannya di Kecamatan Candi Laras Selatan (Hektar), 2021	105
	Area of Dry Field by Kinds of Land Use (Hectare) in Candi Laras Selatan Sub-District, 2021	105
5.1.3	Luas Lahan Sawah Menurut Jenis Penggunaannya dan Frekuensi Penanaman Padi di Kecamatan Candi Laras Selatan (hektar), 2021	106
	Area of Wetland by Kinds of land Use and Frequency of Cultivation in Candi Laras Selatan Sub-District, 2021	106
5.1.4	Luas Panen, Produksi dan Produktivitas Padi dan Palawija Menurut Jenis Tanaman di Kecamatan Candi Laras Selatan, 2021	107
	Harvested Area Plated, Production, and Productivity of Paddy and Second Crops by Kinds of Crops in Candi Laras Selatan Sub-District, 2021	107
5.1.5	Luas Serangan dan Kerusakan Tanaman Padi Menurut Jenis Serangan di Kecamatan Candi Laras Selatan, 2021	108
	Total Area of Attacks Planted and Damaged by Kinds of Attacks in Candi Laras Selatan Sub-District, 2021	108
5.1.6	Jumlah Mesin Penggilingan Padi Menurut Desa/Kelurahan di Kecamatan Candi Laras Selatan, 2021	109
	Number of Milling Machines by Village in Candi Laras Selatan Sub-District, 2021	109
5.2	HORTIKULTURA/HORTICULTURE	110
5.2.1	Luas Panen Tanaman Sayuran Menurut Jenis Tanaman (ha) di Kecamatan Candi Laras Selatan, 2020-2021	110
	Harvested Area of Vegetables by Kelurahan/Village and Kind of Plant (ha) in Candi Laras Selatan Sub-District, 2020-2021	110
5.2.2	Produksi Tanaman Sayuran Menurut Jenis Tanaman (ton) di Kecamatan Candi Laras Selatan, 2020-2021	111
	Production of Vegetables by Kelurahan/Village and Kind of Plant (ton) in Candi Laras Selatan Sub-District, 2020-2021	111

5.2.3	Luas Panen Tanaman Biofarmaka Menurut dan Jenis Tanaman (m ²) di Kecamatan Candi Laras Selatan, 2020-2021	112
	Harvested Area of Madical Plants by Kelurahan/Village and Kind of Plant (m ²) in Candi Laras Selatan Sub-District, 2020-2021	112
5.2.4	Produksi Tanaman Biofarmaka Menurut Jenis Tanaman (kg) di Kecamatan Candi Laras Selatan, 2020-2021	113
	Production of Medical Plants by Kelurahan/Village and Kind of Plant (kg) in Candi Laras Selatan Sub-District, 2020-2021	113
5.2.5	Produksi Buah-buahan dan Sayuran Tahunan Menurut Jenis Tanaman (ton) di Kecamatan Candi Laras Selatan, 2020-2021	114
	Production of Annual Fruits and Vegetables by Kelurahan/Village and Kind of Plant (ton) in Candi Laras Selatan Sub-District, 2020-2021 ...	114
5.3	TANAMAN PERKEBUNAN/PLANT CROPS	115
5.3.1	Luas Areal dan Produksi Perkebunan Menurut Jenisnya di Kecamatan Candi Laras Selatan, 2021	115
	Harvested Area of Plantation by Kinds of Crops in Candi Laras Selatan Sub-District, 2021	115
5.4	PETERNAKAN/LIVESTOCK	116
5.4.1	Populasi ternak dan Unggas Menurut Jenisnya di Kecamatan Candi Laras Selatan, 2021	116
	Population of Livestock and Fowl by Kinds of Livestock and Fowl in Candi Laras Selatan sub-District, 2021.....	116
5.4.2	Jumlah PPL dan Poktan Menurut Desa/Kelurahan di Kecamatan Candi Laras Selatan, 2021	117
	<i>Number of PPL and Poktan by Village in Candi Laras Selatan Sub-District, 2021</i>	117
	INDUSTRY, MINING, ENERGY, AND CONSTRUCTION	119
6	INDUSTRI, PERTAMBANGAN, ENERGI DAN KONSTRUKSI.....	119
6.1	ENERGI/ENERGY	123
6.1.1	Jumlah Rumah Tangga Memakai Listrik PLN dan Non-PLN serta Penerangan Lainnya Menurut Desa/Keurahan di Kecamatan Candi Laras Selatan, 2021	123
	Number of Households Using Electricity from PLN, Non-PLN, and Others by Village in Candi Laras Selatan Sub-District, 2021	123

6.1.2	Jumlah Pelanggan Air Minum dan yang Terjual Menurut Jenis Pelanggan di Kecamatan Candi Laras Selatan, 2021 Number of Water Company Customers and Out Sold by Kinds of Customers in Candi Laras Selatan Sub-District, 2021.....	124
7	PERDAGANGAN.....	125
	TRADE.....	125
7.1.1	Banyaknya Sarana dan Prasarana Ekonomi Menurut Desa/Kelurahan dan Jenisnya di Kecamatan Candi Laras Selatan, 2021 Number of Economic Facilities and Infrastructure by Village and Types in Candi Laras Selatan District, 2021	129
7.1.2	Banyaknya Sarana Lembaga Keuangan yang Beroperasi Menurut Desa/Kelurahan dan Jenisnya di Kecamatan Candi Laras Selatan, 2021 Number of Financial Institution Facilities Operating by Village and Types in Candi Laras Selatan District, 2021	132
7.1.3	Banyaknya Koperasi yang Masih Aktif Menurut Desa/Kelurahan dan Jenis Koperasi di Kecamatan Candi Laras Selatan, 2021 Number of Active Cooperatives by Village and Types in Candi Laras Selatan District, 2021	133
8	HOTEL, PARIWISATA. TRANSPORTASI DAN KOMUNIKASI	135
	HOTEL, TOURISM, TRANSPORTATION AND COMMUNICATION	135
8.1	HOTEL/HOTEL.....	141
8.1.1	Jumlah Akomodasi Hotel Menurut Desa/Kelurahan di Kecamatan Candi Laras Selatan, 2021 Number of Hotel Accomodations by Village in Candi Laras Selatan Sub-District, 2021	141
8.2	PARIWISATA/TOURISM	142
8.2.1	Jumlah Restoran/Rumah Makan Menurut Desa/Kelurahan di Kecamatan Candi Laras Selatan, 2021 Number of Restaurant by Village in Candi Laras Selatan Sub-District, 2021	142
8.3	TRANSPORTASI/TRANSPORTATION.....	143

8.3.1	Panjang Jalan Menurut Jenis Permukaan dan Kondisi Jalan di Kecamatan Candi Laras Selatan, 2020	143
	Road Length by Surface Type and Road Condition in Candi Laras Selatan Sub-District (km), 2020	143
8.3.2	Sarana Transportasi Antar Desa/Kelurahan Menurut Desa/Kelurahan di Kecamatan Candi Laras Selatan, 2021	144
	Inter-Village Transportation Facilities by Village in Candi Laras Selatan Sub-District, 2021	144
8.3.3	Kondisi Jalan Darat Antar Desa/Kelurahan Menurut Desa/Kelurahan di Kecamatan Candi Laras Selatan, 2021	145
	Condition of Inter-Village Land Roadsby Village in Candi Laras Selatan Sub-District, 2021	145
8.4	KOMUNIKASI/COMMUNICATION	146
8.4.1	Jumlah Menara dan Operator Layanan Komunikasi Telepon Seluler Serta Kondisi Sinyal Telepon Seluler Menurut Desa/Kelurahan di Kecamatan Candi Laras Selatan, 2021	146
	Number of Towers and Cellular Communication Service Operators and Celullar Signal Condition by Village in Candi Laras Selatan Sub-District, 2021	146
8.4.2	Perusahaan/Agen Jasa Ekspedisi Swasta Menurut Desa/Kelurahan di Kecamatan Candi Laras Selatan, 2021	147
	Number of Post Offices/Supporting Post Offices/ Post Houses and Companies/ Private Expedition Agencies by Village in Candi Laras Selatan District, 2021	147
8.4.3	Jumlah Surat dan Paket Pos yang Dikirim dan Diterima di Kecamatan Candi Laras Selatan, 2021	148
	Number of Letters and Post Package Sent and Received in Candi Laras Selatan Sub-District, 2021.....	148
8.4.4	Jumlah Alat Sarana Komunikasi Menurut Desa/Kelurahan di Kecamatan Candi Laras Selatan, 2021	149
	Number of Communication Facilities by Village in Candi Laras Selatan Sub-District, 2021	149
9	KEUANGAN DAERAH DAN HARGA	151
	LOCAL FINANCE AND PRICE.....	151

9.1	KEUANGAN DAERAH/LOCAL FINANCE	155
9.1.1	Target Penerimaan Pajak Bumi dan Bangunan Menurut Desa/Kelurahan di Kecamatan Candi Laras Selatan, 2021	155
	Target of Property Tax Revenue by Village in Candi Laras Selatan Sub- District, 2021	155
9.1.2	Target Penerimaan Pajak Bumi dan Bangunan di Kecamatan Candi Laras Selatan Tahun 2010-2021	156
	Target of Property Tax Revenue in Candi Laras Selatan Sub-District 2010-2021	156
10	PERBANDINGAN ANTAR KECAMATAN	157
	SUB-DISTRICT COMPARISON	157
10.1.1	Jumlah Penduduk Menurut Kecamatan di Kabupaten Tapin, 2021	160
	Population by Sub-District in tapin Regency, 2021	160
10.1.2	Produksi Padi Sawah dan Padi Ladang Menurut Kecamatan di Kabupaten Tapin, 2021	161
	Production of Wetland Paddy and Dryland Paddy by Sub-District in Tapin Regency, 2021	161

DAFTAR GAMBAR/LIST OF FIGURES

	Halaman <i>Page</i>
1	
Luas Wilayah Menurut Desa/Kelurahan di Kecamatan Candi Laras Selatan (km ²), 2021	8
Total Area by Village In Candi Laras Selatan Sub-District (square,km),2021.....	8

<https://tapinkab.bps.go.id>

PENJELASAN UMUM/EXPLANATORY NOTES

Tanda-tanda, satuan-satuan, dan lain-lainnya yang digunakan dalam publikasi ini adalah sebagai berikut:

Symbols, measurement units, and acronyms which are used in this publication, are as follows:

1. TANDA-TANDA/SYMBOLS

Data tidak tersedia/ <i>Data not available</i>	: ...
Tidak ada atau nol / <i>Null or zero</i>	: –
Data dapat diabaikan/ <i>Data negligible</i>	: 0
Tanda decimal/ <i>Decimal point</i>	: ,
Data tidak dapat ditampilkan/ <i>Not applicable</i>	: NA
Angka perkiraan/ <i>Estimated figures</i>	: e
Angka sementara/ <i>Preliminary figures</i>	: x
Angka sangat sementara/ <i>Very preliminary figures</i>	: xx
Angka diperbaiki/ <i>Revised figures</i>	: r

2. SATUAN/UNITS

barel/ <i>barrel</i>	: 15899 liter/ <i>litres</i> = 1/62898 m ³
hektar (ha)/ <i>hectare (ha)</i>	: 10 000 m ²
kilometer (km)/ <i>kilometres (km)</i>	: 1 000 meter/ <i>meters</i> (m)
knot/ <i>knot</i>	: 18523 km/jam (km/hour)
kuintal/ <i>quintal</i>	: 100 kg
KWh	: 1 000 Watt <i>hour</i>
MWh	: 1 000 KWh
liter (untuk beras)/ <i>litre (for rice)</i>	: 0,80 kg
ons/ <i>ounce</i>	: 2831 gram/ <i>grams</i>
ton	: 1 000 kg

Satuan lain: buah, dus, butir, helai/lembar, kaleng, batang, pulsa, ton kilometer (ton-km), jam, menit, persen (%).

Other units: unit, pack, pieces, sheet, tin, pulse, ton-kilometres(ton-km), hour, minute, percent (%).

Perbedaan angka di belakang koma disebabkan oleh pembulatan angka.

The difference in decimal numbers is caused by rounding.

<https://tapinkab.bps.go.id>

BAB 1



GEOGRAFI & IKLIM
GEOGRAPHY & CLIMATE

PENJELASAN TEKNIS

1. Secara astronomis, Kecamatan Candi Laras Selatan terletak antara $2^{\circ} 32' 43''$ - $3^{\circ} 00' 43''$ Lintang Selatan dan antara $114^{\circ} 46' 13''$ - $115^{\circ} 30' 33''$ Bujur Timur.
2. Berdasarkan posisi geografisnya. Kecamatan Candi Laras Selatan memiliki batas-batas: Utara – Kabupaten Hulu Sungai Selatan; Selatan – Kecamatan Tapin Tengah; Barat – Kecamatan Candi Laras Utara; Timur – Kecamatan Bakarangan.
3. Kabupaten Tapin terdiri dari 12 kecamatan. Salah satu kecamatannya yaitu Candi Laras Selatan. Kecamatan Candi Laras Selatan terdiri dari 12 desa/kelurahan yaitu :
 - Sungai Rutas
 - Sungai Rutas Hulu
 - Pabaungan Hulu
 - Pabaungan Pantai
 - Pabaungan Hilir
 - Marampiaou
 - Marampiaou Hilir
 - Baringin
 - Baringin B
 - Margasari Hulu
 - Candi Laras
 - Baulin

TECHNICAL NOTES

1. *Astronomically, Candi Laras Selatan Sub-District is located between $2^{\circ} 32' 43''$ and $3^{\circ} 00' 43''$ South latitude, and between $114^{\circ} 46' 13''$ and $115^{\circ} 30' 33''$ East longitude,*
2. *In terms of geographic position, Candi Laras Selatan Sub-District has boundaries as follows: North – Hulu Sungai Selatan Regency, South – Tapin Tengah Sub-District; West – Candi Laras Utara Sub-District; East – Bakarangan Sub-District.*
3. *Tapin Regency consists of 12 Sub-District. One of those is Candi Laras Selatan sub-district. Candi Laras Selatan Sub-District consists of 12 villages:*
 - *Sungai Rutas*
 - *Sungai Rutas Hulu*
 - *Pabaungan Hulu*
 - *Pabaungan Pantai*
 - *Pabaungan Hilir*
 - *Marampiaou*
 - *Marampiaou Hilir*
 - *Baringin*
 - *Baringin B*
 - *Margasari Hulu*
 - *Candi Laras*
 - *Baulin*

4. Desa/Kelurahan Dataran adalah desa/kelurahan yang sebagian besar wilayahnya tampak datar, rata, dan membentang,
5. Dalam berbagai literatur, iklim didefinisikan sebagai keragaman keadaan fisik atmosfer, dan perubahan iklim didefinisikan sebagai perubahan pada iklim yang dipengaruhi langsung atau tidak langsung oleh aktivitas manusia yang merubah komposisi atmosfer, yang akan memperbesar keragaman iklim teramati pada periode yang cukup panjang, Secara statistik, perubahan iklim adalah perubahan unsur-unsurnya yang mempunyai kecenderungan naik atau turun secara nyata yang menyertai keragaman harian, musiman, maupun siklus.
6. Suhu adalah derajat panas suatu benda yang menyatakan panas dinginnya benda tersebut. Suhu udara/ temperature udara permukaan sendiri merupakan suhu udara bebas pada ketinggian antara 120 – 125 meter dari permukaan tanah.
7. Curah hujan adalah jumlah presipitasi atau endapan yang turun dari awan-awan hujan ke permukaan pada
4. *Flat Village/Sub-District is a village/sub-district which the largest part of village/sub-district looked plane, flat, and stretches.*
5. *In various literatures, the climate is defined as the diversity of the physical state of the atmosphere, and climate change is defined as a change in climate that is directly or indirectly influenced by human activity that alters atmospheric composition, which will magnify the observed climate variation over a fairly long period. , climate change is a change in its elements that have a noticeable upward or downward trend that accompanies daily, seasonal, and cycle diversity.*
6. *Temperature is the degree of heat of an object expressing the cold heat of the object. Air temperature itself is a temperature of free air at an altitude between 120 - 125 meters from the ground.*
7. *Rainfall is the amount of precipitation or sediment that descends from rain clouds to the*

suatu daerah tertentu, dan diukur dengan alat-alat pengukur curah hujan demi kepentingan data cuaca dan klimatologi,

8. Satu hari hujan ialah periode selama 24 jam terkumpul curah hujan setinggi 0,5 mm atau lebih, Apabila kurang dari ketentuan tersebut, maka hari hujan dianggap nol meskipun curah hujan tetap diperhitungkan.

surface in a particular area, and is measured by rainfall gauges for the benefit of weather and climatological data,

8. *One rainy day is a 24-hour period collected 0.5 mm or more in rainfall, if less than that, then the rainy day is considered zero even though rainfall is still reckoned.*

<https://tapinkab.bps.go.id>

ULASAN

Kecamatan Candi Laras Selatan merupakan dataran rendah dengan ketinggian dari 0-7 meter diatas permukaan laut. Luas wilayah Kecamatan Candi Laras Selatan, adalah berupa daratan seluas 277,462 Km². Curah hujan tertinggi di tahun 2021 terjadi pada Bulan Maret 579 mm.

Akhir tahun 2021 wilayah administrasi Kecamatan terdiri dari 12 wilayah desa/kelurahan. Berdasarkan Peta Rupa bumi Indonesia (RBI) dan Kanwil BPN Provinsi Kalimantan Selatan, luas daratan masing-masing desa/kelurahan, yaitu: Sungai Rutas (39,063 Km²), Sungai Rutas Hulu (40,005 Km²), Pabaungan Hulu (37,376 Km²), Pabaungan Pantai (10,399 Km²), Pabaungan Hilir (29,708 Km²), Marampiau (28,274 Km²), Marampiau Hilir (27,877 Km²), Baringin (33,646 Km²), Baringin B (3,177 Km²), Margasari Hulu (1,764 km²), Candi Laras (17,133 km²), dan Baulin (9,040 km²).

Jarak antara Kantor Desa ke Ibukota Kabupaten/Kota:

1. Rantau - Sungai Rutas: 19 km
2. Rantau - Sungai Rutas Hulu: 15 km
3. Rantau - Pabaungan Hulu: 20 km
4. Rantau - Pabaungan Pantai: 25 km
5. Rantau - Pabaungan Hilir: 22 km
6. Rantau - Marampiau: 26 km

DESCRIPTION

Candi Laras Selatan Sub-district is lowland with height from 0-7 meters above sea level. Area Candi Laras Selatan District, is a land area of 277,462 Km². The highest rainfall in 2021 occured in March 579 mm.

At the end of 2021 the administrative area of the Kecamatan consists of 12 village/ kelurahan areas. Based on the Map of Indonesian Earth (RBI) and the Regional Office of BPN South Kalimantan Province, land area of each village / kelurahan, namely: Sungai Rutas (39,063 Km²), Sungai Rutas Hulu (40,005 Km²), Pabaungan Hulu (37,376 Km²), Pabaungan Pantai (10,399 Km²), Pabaungan Hilir (29,708 Km²), Marampiau (28,274 Km²), Marampiau Hilir (27,877 Km²), Baringin (33,646 Km²), Baringin B (3,177 Km²), Margasari Hulu (1,764 km²), Candi Laras (17,133 km²), and Baulin (9,040 km²).

Distance between village offices/ to regency capital:

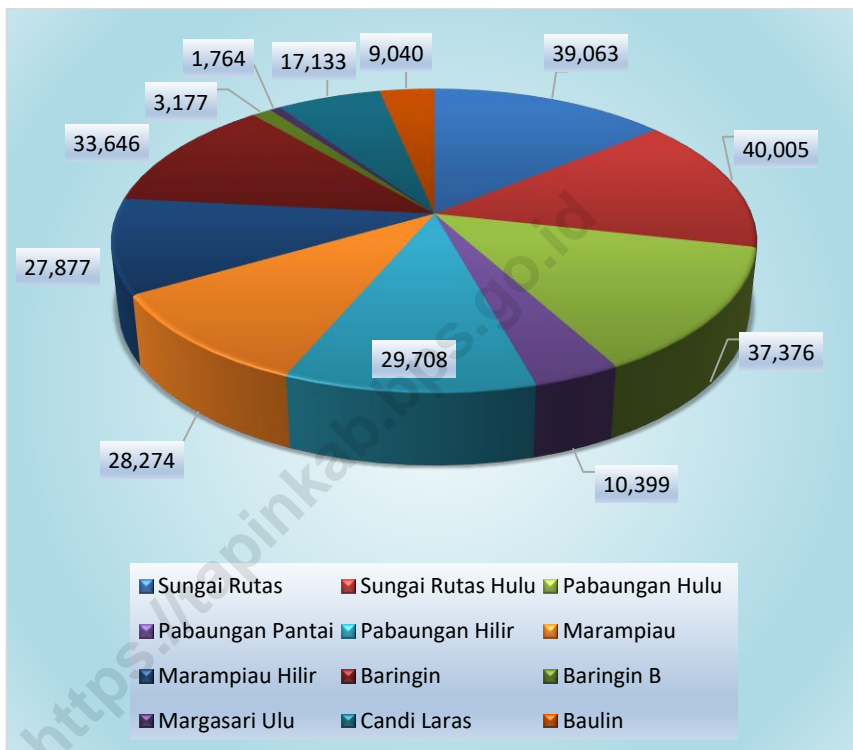
1. Rantau - Sungai Rutas: 19 km
2. Rantau - Sungai Rutas Hulu: 15 km
3. Rantau - Pabaungan Hulu: 20 km
4. Rantau - Pabaungan Pantai : 25 km

7. Rantau - Marampiau Hilir: 28 km
8. Rantau - Baringin: 30 km
9. Rantau - Baringin B: 32 km
10. Rantau - Margasari Hulu: 32 km
11. Rantau - Candi Laras: 33 km
12. Rantau - Baulin: 34 km

5. *Rantau - Pabaungan Hilir: 22 km*
6. *Rantau - Marampiau: 26 km*
7. *Rantau - Marampiau Hilir: 28 km*
8. *Rantau - Baringin: 30 km*
9. *Rantau - Baringin B: 32 km*
10. *Rantau - Margasari Hulu: 32 km*
11. *Rantau - Candi Laras: 33 km*
12. *Rantau - Baulin: 34 km*

<https://tapinkab.bps.go.id>

Gambar 1 Luas Wilayah Menurut Desa/Kelurahan di Kecamatan Candi Laras Selatan (km²), 2021
Picture Total Area by Village In Candi Laras Selatan Sub-District (square,km),2021



Sumber/Source: Kantor Pertanahan Kabupaten Tapin/ Land Office of Tapin Regency

1.1 GEOGRAFI/*GEOGRAPHY*

Tabel 1.1.1 Luas Wilayah Kecamatan Candi Laras Selatan Menurut Desa/Kelurahan, 2021
Total Area by Village in Candi Laras Selatan Sub-District

	Kelurahan/Desa Kelurahan/Village	Luas¹ (km²) Total Area¹ (square.km)	Persentase terhadap Luas Kecamatan Percentage to Sub District's Area (%)
	<i>(1)</i>	<i>(2)</i>	<i>(3)</i>
1	Sungai Rutas	39,063	14,08
2	Sungai Rutas Hulu	40,005	14,42
3	Pabaungan Hulu	37,376	13,47
4	Pabaungan Pantai	10,399	3,75
5	Pabaungan Hilir	29,708	10,71
6	Marampiau	28,274	10,19
7	Marampiau Hilir	27,877	10,05
8	Baringin	33,646	12,13
9	Baringin B	3,177	1,15
10	Margasari Hulu	1,764	0,64
11	Candi Laras	17,133	6,17
12	Baulin	9,040	3,26
	Kecamatan Candi Laras Selatan	277,462	100,00

Sumber/Source: Kantor Pertanahan Kabupaten Tapin/ *Land Office of Tapin Regency*

Tabel 1.1.2 Jarak dari Desa/Kelurahan ke Ibukota Kecamatan dan Ibukota Kabupaten di Kecamatan Candi Laras Selatan (Km), 2021
Distance From Village to Sub-District Capital and Regency Capital in Candi Laras Selatan Sub-District (Km), 2021

	Kelurahan/Desa <i>Kelurahan/Village</i>	Jarak Ke <i>Distance To</i>	
		Ibukota Kecamatan <i>Sub-District Capital</i>	Ibukota Kabupaten <i>Regency Capital</i>
	(1)	(2)	(3)
1	Sungai Rutas	10	19
2	Sungai Rutas Hulu	15	15
3	Pabaungan Hulu	10	20
4	Pabaungan Pantai	13	25
5	Pabaungan Hilir	8	22
6	Marampiau	5	26
7	Marampiau Hilir	1	28
8	Baringin	1	30
9	Baringin B	3	32
10	Margasari Hulu	3	32
11	Candi Laras	4	33
12	Baulin	4	34

Sumber/Source: Koordinator Statistik Kecamatan Candi Laras Selatan/ *Sub-District Statistical Officer of Candi Laras Selatan*

1.2 IKLIM/CLIMATE

Tabel 1.2.1 Jumlah Curah Hujan dan Hari Hujan Menurut Bulan di Kecamatan Candi Laras Selatan, 2021
Number of Rainfall and Rainy Day by Month in Binang Sub-District, 2021

Bulan/Month	Jumlah Curah Hujan Number of Rainfall (mm)	Jumlah Hari Hujan Number of Raindays	Rata-Rata Curah Hujan/Hari Average of Rainfall/Day
<i>(1)</i>	<i>(2)</i>	<i>(3)</i>	<i>(4)</i>
Januari/January	-	-	-
Februari/February	439	18	24,3
Maret/March	579	23	25,2
April/April	47	7	6,7
Mei/May	121	10	12,1
Juni/June	137	10	13,7
Juli/July	53	7	7,6
Agustus/August	54	11	4,9
September/September	46	10	4,6
Oktober/October	31	8	3,9
November/November	110	19	5,8
Desember/December	134	21	6,4

Sumber/Source: Kantor Laboraturium PHTPH Sungai Raya, HSS/ Laboratory Office PHTPH Sungai Raya, HSS

BAB 2



PEMERINTAHAN
GOVERNMENT

PENJELASAN TEKNIS

1. Desa adalah kesatuan masyarakat hukum yang memiliki batas wilayah yang berwenang untuk mengatur dan mengurus urusan pemerintahan, kepentingan masyarakat setempat berdasarkan prakarsa masyarakat, hak asal usul, dan/atau hak tradisional yang diakui dan dihormati dalam system Pemerintahan Negara Kesatuan Republik Indonesia (Undang-Undang Nomor 6 Tahun 2020 tentang Desa).
2. Kelurahan adalah suatu wilayah yang dipimpin oleh seorang Lurah sebagai perangkat daerah kabupaten dan atau daerah kota di bawah kecamatan (Undang-Undang No. 32 Tahun 2004 tentang Pemerintahan Daerah).
3. Pegawai negeri sipil (PNS) adalah setiap warga negara Republik Indonesia yang telah memenuhi syarat yang ditentukan, diangkat oleh pejabat yang berwenang dan disertai tugas dalam jabatan negeri, atau disertai tugas negara lainnya. dan digaji berdasarkan peraturan perundang-undangan yang berlaku. PNS terdiri dari PNS pusat dan PNS daerah,

TECHNICAL NOTES

1. *Village is a legal community unity which has territorial borders authorized to regulate and administer government affairs, the interests of local communities based on community initiatives, rights of origin, and / or rights traditionally recognized and respected in the system of the Government of the Unitary State of the Republic of Indonesia (Law No. 6 of 2020 on Villages).*
2. *Kelurahan is an area headed by a Lurah as a regency and / or city area under the sub-district (Law No. 32 of 2004 on Regional Government).*
3. *A civil servant (PNS) is any citizen of the Republic of Indonesia who has met the prescribed requirements, appointed by the competent authority and assigned the duty in the state office, or handed over the duties of other countries. and paid based on applicable laws and regulations. PNS consists of civil servants and civil servants,*

GOVERNMENT

4. Anggota Dewan Perwakilan Rakyat Daerah (DPRD) dipilih melalui pemilihan umum (pemilu) dan dilantik dalam masa jabatan lima tahun.
4. *Members of the Regional House of Representatives (DPRD) shall be elected by general election and elected in a five-year term.*

<https://tapinkab.bps.go.id>

ULASAN

Kecamatan Candi Laras Selatan terdiri dari 12 Desa, dengan 67 RT dan 32 RW. Ibukota Kecamatan berada di Desa Baringin.

Tahun 2021 di Kecamatan Candi Laras Selatan, terdapat 60 anggota BPD (Badan Permusyawaratan Desa) dan 60 anggota LPM (Lembaga Pemberdayaan Masyarakat).

DESCRIPTION

Candi Laras Selatan Sub-District consists of 12 Villages, with 67 RT and 32 RW. The Capital of Sub-District is located in Baringin Village.

In 2021 in Kecamatan Candi Laras Selatan, there are 60 members of BPD (Village Consultative Body) and 60 members of LPM (Village Community Resilience Institute)

<https://tapinkab.bps.go.id>

2.1 WILAYAH ADMINISTRATIF/*ADMINISTRATIVE AREA*

Tabel 2.1.1 Jumlah RT dan RW Menurut Desa/Kelurahan di Kecamatan Candi Laras Selatan, 2021
Number of RT and RW by Village in Candi Laras Selatan District, 2021

Kelurahan/Desa <i>Kelurahan/Village</i>	Rukun Tetangga (RT)	Rukun Warga (RW)
(1)	(2)	(3)
1. Sungai Rutas	8	4
2. Sungai Rutas Hulu	4	2
3. Pabaungan Hulu	6	3
4. Pabaungan Pantai	3	2
5. Pabaungan Hilir	8	4
6. Marampiau	5	2
7. Marampiau Hilir	5	2
8. Baringin	7	4
9. Baringin B	5	2
10. Margasari Hulu	4	2
11. Candi Laras	7	3
12. Baulin	5	2
Kecamatan Candi Laras Selatan	67	32

Sumber/Source: Kepala Desa Se-Kecamatan Candi Laras Selatan/*All Village Headsin Candi Laras Selatan Sub District*

Tabel 2.1.2 Nama-Nama Desa Menurut Klasifikasi Desa/Kelurahan di Kecamatan Candi Laras Selatan, 2021
Village Names by Village Classification in Candi Laras Selatan Sub-District, 2021

Kelurahan/Desa <i>Kelurahan/Village</i>	Swadaya <i>Self-Help</i>	Swakarya <i>Self-Employed</i>	Swasembada <i>Self-Sufficient</i>
<i>(1)</i>	<i>(2)</i>	<i>(3)</i>	<i>(4)</i>
1. Sungai Rutas	-	-	1
2. Sungai Rutas Hulu	-	1	-
3. Pabaungan Hulu	-	-	1
4. Pabaungan Pantai	-	-	1
5. Pabaungan Hilir	-	1	-
6. Marampiau	-	-	1
7. Marampiau Hilir	-	-	1
8. Baringin	-	-	1
9. Baringin B	-	-	1
10. Margasari Hulu	-	-	1
11. Candi Laras	-	-	1
12. Baulin	-	-	1
Kecamatan Candi Laras Selatan	-	2	10

Sumber/Source: Kantor Camat Candi Laras Selatan/Candi Laras Selatan Sub-District

2.2 BADAN PERMUSYAWARATAN DESA / VILLAGE CONSULTATIVE BODY

Tabel 2.2.1 Jumlah Anggota Badan Permusyawaratan Desa (BPD) dan Lembaga Pemberdayaan Masyarakat (LPM) Menurut Desa/Kelurahan di Kecamatan Candi Laras Selatan, 2021
Number of Village Consultative Bodies (VCB) and Village Community Resilience Institutions (VCRI) Members by Village in Candi Laras Selatan Sub-District, 2021

	Kelurahan/Desa <i>Kelurahan/Village</i>	BPD <i>VRB</i>	LPM <i>VCRI</i>
	(1)	(2)	(3)
1.	Sungai Rutas	5	5
2.	Sungai Rutas Hulu	5	5
3.	Pabaungan Hulu	5	5
4.	Pabaungan Pantai	5	5
5.	Pabaungan Hilir	5	5
6.	Marampiaou	5	5
7.	Marampiaou Hilir	5	5
8.	Baringin	5	5
9.	Baringin B	5	5
10.	Margasari Hulu	5	5
11.	Candi Laras	5	5
12.	Baulin	5	5
Kecamatan Candi Laras Selatan		60	60

Sumber/Source: Kepala Desa Se-Kecamatan Candi Laras Selatan/*All Village Heads in Candi Laras Selatan Sub-District*

2.3 PEGAWAI NEGERI SIPIL/*CIVIL SERVANTS*

Tabel 2.3.1 Jumlah Pegawai Negeri Sipil pada Instansi Tingkat Kecamatan Menurut Pendidikan di Kecamatan Candi Laras Selatan, 2021
Number of Civil Servants of Sub-District Institution by Educational Attainment in Candi Laras Selatan Sub-District, 2021

Nama Instansi <i>Institution Name</i>	Pendidikan Terakhir <i>Educational Attainment</i>				Jumlah <i>Total</i>
	≤SMP <i>≤ Junior High School</i>	SMA <i>Senior High School</i>	D1-D3 <i>Diplomas</i>	D4/S1/S2 <i>Bachelor/ Master</i>	
(1)	(2)	(3)	(4)	(5)	(6)
1 Kantor Camat	0	9	0	8	17
2 BPP	0	2	0	4	6
3 KUA	1	1	3	0	5
4 PUSKESMAS	0	3	22	5	30
5 Petugas KB	0	2	0	0	2
6 Koordinator Statistik	0	0	0	1	1
7 UPT.Din.Pendidikan	NA	NA	NA	NA	NA
8 Guru TK / RA	NA	NA	NA	NA	NA
9 Guru, TU SD / MI	NA	NA	NA	NA	NA
10 Guru, TU SMP / MTs	NA	NA	NA	NA	NA
11 Guru,TU SMA/SMK/MA	0	1	0	15	16
Jumlah/Total					

Sumber/Source: Kantor/Instansi ybs/ *Relevant Office/Institution*

Tabel 2.3.2 Jumlah Pegawai Negeri Sipil pada Instansi Tingkat Kecamatan Menurut Golongan Gaji di Kecamatan Candi Laras Selatan, 2021
Number of Civil Servants of Sub-District Institution by Wage Scale in Candi Laras Selatan Sub-District, 2021

	Nama Instansi <i>Institution Name</i>	Golongan <i>Scale</i>				Jumlah <i>Total</i>
		I	II	III	IV	
	<i>(1)</i>	<i>(2)</i>	<i>(3)</i>	<i>(4)</i>	<i>(5)</i>	<i>(6)</i>
1	Kantor Camat	0	5	9	3	17
2	BPP	0	0	6	0	6
3	KUA	1	1	3	0	5
4	PUSKESMAS	0	5	25	0	30
5	Petugas KB	0	0	2	0	2
6	Koordinator Statistik	0	0	1	0	1
7	UPT.Dinas Pendidikan	NA	NA	NA	NA	NA
8	Guru TK / RA	NA	NA	NA	NA	NA
9	Guru, TU SD / MI	NA	NA	NA	NA	NA
10	Guru, TU SMP / MTs	NA	NA	NA	NA	NA
11	Guru,TU SMA/SMK/MA	0	0	11	5	16
Jumlah/Total						

Sumber/Source: Kantor/Instansi ybs/ Relevant Office/Institution

BAB 3



PENDUDUK
POPULATION

PENJELASAN TEKNIS

1. Sumber utama data kependudukan adalah sensus penduduk yang dilaksanakan setiap sepuluh tahun sekali, Sensus penduduk telah dilaksanakan sebanyak enam kali sejak Indonesia merdeka. yaitu tahun 1961 1971 1980, 1990, 2000, dan 2010.

Di dalam sensus penduduk, pencacahan dilakukan terhadap seluruh penduduk yang berdomisili di wilayah teritorial Indonesia termasuk warga negara asing kecuali anggota korps diplomatik negara sahabat beserta keluarganya.

Metode pengumpulan data dalam sensus dilakukan dengan wawancara antara petugas sensus dengan responden dan juga melalui *e-census*. Pencatatan penduduk menggunakan konsep usual residence, yaitu konsep di mana penduduk biasa bertempat tinggal. Bagi penduduk yang bertempat tinggal tetap dicacah di mana mereka biasa tinggal, sedangkan untuk penduduk yang tidak bertempat tinggal tetap dicacah di tempat di mana mereka ditemukan petugas sensus pada malam 'Hari Sensus'. Termasuk penduduk yang tidak bertempat tinggal tetap adalah

TECHNICAL NOTES

1. *The main source of demographic data is population census, which is conducted every ten years. Population Census has been conducted six times since Indonesia's independence: 1961 1971 1980, 1990, 2000, and 2010.*

The population census enumerates all residents who domicile in the entire territory of Indonesia including foreign citizens except the diplomatic corps members and their families.

The method of data collection in a population census involves interviewing respondents and conducting e-census. Enumeration of the population uses the concept of "usual residence", which is the concept of "places where people usually live". De jure was applied to the permanent residents, while de facto was applied to non-permanent residents. The permanent residents were enumerated in place where they normally live, the non-permanent residents were enumerated where they were found by the enumerators, on the night of 'Census Date'. The non permanent residents include homeless people, ship crew, boat people, remote

tuna wisma. awak kapal berbendera Indonesia. penghuni perahu/rumah apung, masyarakat terpencil/terasing, dan pengungsi, Bagi mereka yang mempunyai tempat tinggal tetap dan sedang bepergian ke luar wilayah lebih dari enam bulan, tidak dicacah di tempat tinggalnya. tetapi dicacah di tempat tujuannya. Untuk tahun yang tidak dilaksanakan sensus penduduk, data kependudukan diperoleh dari hasil proyeksi penduduk, Proyeksi penduduk merupakan suatu perhitungan ilmiah yang didasarkan pada asumsi dari komponen-komponen perubahan penduduk, yaitu kelahiran, kematian, dan migrasi, Proyeksi penduduk Indonesia 2010–2035 menggunakan data dasar penduduk hasil SP2010.

2. **Penduduk Indonesia** adalah semua orang yang berdomisili di wilayah teritorial Indonesia selama 6 bulan atau lebih dan atau mereka yang berdomisili kurang dari 6 bulan tetapi bertujuan menetap.
3. **Laju pertumbuhan penduduk** adalah angka yang menunjukkan persentase penambahan penduduk dalam jangka waktu tertentu.

area community, and internally displaced persons. Those who had permanent residence and had been travelling away from their home for six months or more were not enumerated in their permanent place, but in the place where they were during the census.

For the periods where the population census is not conducted, population projection is done to estimate population during those years. The population projection is an estimate based on the demographic components, such as birth, death, and migration. Indonesia's 2010–2035 population projection used the 2010 Population Census as the base population.

2. **The population of Indonesia** are all residents of the entire territory of Indonesia who have stayed for six months or longer, and those who intended to stay more than six months even though their length of stay is less than six months.
3. **The growth rate of population** is the number that show percentage of population growth within a specified period,

- Kepadatan penduduk** adalah rasio banyaknya penduduk per kilometer persegi,
 - Population density is ratio of population per square kilometer.*
- Rasio jenis kelamin** adalah perbandingan antara penduduk laki-laki dan penduduk perempuan pada suatu wilayah dan waktu tertentu. Biasanya dinyatakan dengan banyaknya penduduk laki-laki untuk 100 penduduk perempuan.
 - Sex ratio is the ratio of males population to females population in a given area and time, usually expressed as the number of males for every 100 females.*
- Distribusi penduduk** adalah pola persebaran penduduk di suatu wilayah, baik berdasarkan batas-batas geografis maupun berdasarkan batas-batas administrasi pemerintahan.
 - Population distribution is the pattern of population distribution in an area. either by geographic boundaries or by government administrative boundaries.*
- Komposisi penduduk** adalah pola persebaran penduduk menurut karakteristiknya. contoh: penduduk menurut kelompok umur, penduduk menurut jenis kelamin
 - Population composition is the pattern of population distribution by its characteristics, example: population by age group, population by sex*
- Rumah tangga** adalah seseorang atau sekelompok orang yang mendiami sebagian atau seluruh bangunan fisik/sensus dan biasanya tinggal bersama serta pengelolaan makan dari satu dapur. Yang dimaksud makan dari satu dapur adalah jika pengurusan kebutuhan sehari-harinya dikelola bersama-sama menjadi satu.
 - Household is an individual or group of people living in a physical/census building unit or part of it and usually commit on a common provision for food and other essentials of living, Common provision for food means one organising daily needs for all of household members.*

9. **Anggota rumah tangga** adalah semua orang yang biasanya bertempat tinggal di suatu rumah tangga, baik yang berada di rumah pada waktu pencacahan maupun yang sementara tidak ada.
9. **Household member** are those who usually lives in a household regardless of their location at the time of enumeration.
10. **Rata-rata anggota rumah tangga** adalah angka yang menunjukkan rata-rata jumlah anggota rumah tangga per rumah tangga.
10. **Average household size** is the average number of household members per household,

ULASAN

DESCRIPTION

Penduduk Kecamatan Candi Laras Selatan berdasarkan Data Dinas Kependudukan dan Pencatatan Sipil Kabupaten Tapin tahun 2021 sebanyak 12.211 jiwa yang terdiri atas 6.229 jiwa penduduk laki-laki dan 5.982 jiwa penduduk perempuan. Dibandingkan dengan jumlah penduduk tahun 2020 penduduk Kecamatan Candi Laras Selatan mengalami pertumbuhan sebesar -0,52 persen. Sementara itu besarnya angka rasio jenis kelamin tahun 2021 penduduk laki-laki terhadap penduduk perempuan sebesar 104.

Kepadatan penduduk di Kecamatan Candi Laras Selatan tahun 2021 mencapai 44 jiwa/km². Kepadatan Penduduk di 12 desa/kelurahan cukup beragam dengan kepadatan penduduk tertinggi terletak di Desa Margasari Hulu dengan kepadatan sebesar 478 jiwa/km² dan terendah di Desa Sungai Rutas Hulu sebesar 22 jiwa/Km².

Population of Candi Laras Selatan Sub-District based on the Data from the Population and Civil Registry Office for 2021 is as many as 6.229 male and 5.982 female, If compared to 2020 Population of Candi Laras Selatan Sub-District grew by -0.52 percent. Meanwhile sex ratio of male population to female population is 104.

Population Density of Candi Laras Selatan Sub-District in 2021 reached 44 persons/square,km. Population Density of all 12 villages is relatively diverse which the highest population density is located on Margasari Hulu village (478 persons/square,km) while the lowest population density is located on Sungai Rutas Hulu village (22 persons/square,km).

3.1 KEPENDUDUKAN/POPULATION

Tabel 3.1.1 Jumlah Penduduk, Laju Pertumbuhan Penduduk, Persentase Penduduk, Kepadatan Penduduk, dan Rasio Jenis Kelamin Menurut Desa/Kelurahan di Kecamatan Candi Laras Selatan, 2021
Population, Population Growth Rate, Percentage of Total population, Population Density, and Sex Ratio by Village in Candi Laras Selatan Sub-District, 2021

<i>Kelurahan/Desa Kelurahan/Village</i>	<i>Jumlah Penduduk (ribu) Population (thousand)</i>	<i>Laju Pertumbuhan Penduduk per Tahun 2020- 2021 Annual Population Growth Rate (%) 2020-2021</i>
<i>(1)</i>	<i>(2)</i>	<i>(3)</i>
1. Sungai Rutas	1308	-1,15
2. Sungai Rutas Hulu	878	-0,11
3. Pabaungan Hulu	1028	-1,95
4. Pabaungan Pantai	485	3,30
5. Pabaungan Hilir	1039	-1,15
6. Marampiaou	1002	-2,59
7. Marampiaou Hilir	873	0,46
8. Baringin	1889	-0,64
9. Baringin B	791	2,91
10. Margasari Hulu	844	-0,95
11. Candi Laras	1138	-1,23
12. Baulin	936	0,11
Kecamatan Candi Laras Selatan	12 211	-0,52

Lanjutan Tabel/*Continued Table 3.1.1*

Kelurahan/Desa <i>Kelurahan/Village</i>	Persentase Penduduk <i>Percentage of Total Population</i>	Kepadatan Penduduk (Jiwa/Km ²) <i>Population Density per sq.km²</i>
(1)	(4)	(5)
1. Sungai Rutas	10,71	33
2. Sungai Rutas Hulu	7,19	22
3. Pabaungan Hulu	8,42	28
4. Pabaungan Pantai	3,97	47
5. Pabaungan Hilir	8,51	35
6. Marampiau	8,21	35
7. Marampiau Hilir	7,15	31
8. Baringin	15,47	56
9. Baringin B	6,48	249
10. Margasari Hulu	6,91	478
11. Candi Laras	9,32	66
12. Baulin	7,67	104
Kecamatan Candi Laras Selatan	100,00	44

Lanjutan Tabel/*Continued Table 3.1.1*

	Kelurahan/Desa Kelurahan/Village	Rasio Jenis Kelamin Sex ratio
	(1)	(6)
1.	Sungai Rutas	102
2.	Sungai Rutas Hulu	100
3.	Pabaungan Hulu	107
4.	Pabaungan Pantai	102
5.	Pabaungan Hilir	104
6.	Marampiau	107
7.	Marampiau Hilir	112
8.	Baringin	103
9.	Baringin B	105
10.	Margasari Hulu	100
11.	Candi Laras	106
12.	Baulin	101
	Kecamatan Candi Laras Selatan	104

Sumber/Source: Dinas Kependudukan dan Pencatatan Sipil Kabupaten Tapin/ *Department of Population and Civil Registration Tapin Regency*

Tabel 3.1.2 Jumlah Penduduk Menurut Kelompok Umur dan Jenis Kelamin di Kecamatan Candi Laras Selatan, 2021
Population by Age Group and Sex in Candi Laras Selatan Sub-District, 2021

Kelompok Umur <i>Ages</i>	Jenis Kelamin (ribu) <i>Sex (thousand)</i>		
	Laki-Laki <i>Male</i>	Perempuan <i>Female</i>	Jumlah <i>Total</i>
(1)	(2)	(3)	(4)
0-4	361	311	672
5-9	517	448	965
10-14	501	495	996
15-19	468	417	885
20-24	456	445	901
25-29	553	504	1,057
30-34	529	465	994
35-39	512	488	1,000
40-44	479	514	993
45-49	531	488	1,019
50-54	451	482	933
55-59	381	334	715
60-64	236	260	496
65-69	125	153	278
70+	129	178	307
Kecamatan Candi Laras Selatan	6 229	5 982	12 211

Sumber/Source: Dinas Kependudukan dan Pencatatan Sipil Kabupaten Tapin/ *Population and Civil Registration Office of Tapin Regency*

BAB 4



SOSIAL DAN KESEJAHTERAAN RAKYAT

SOCIAL AND WELFARE

PENJELASAN TEKNIS

1. **Tidak/belum pernah sekolah** adalah mereka yang tidak pernah atau belum pernah terdaftar dan tidak pernah atau belum pernah aktif mengikuti pendidikan di suatu jenjang pendidikan formal, Termasuk juga yang tamat/belum tamat taman kanak-kanak tetapi tidak melanjutkan ke sekolah dasar,
2. **Masih bersekolah** adalah mereka yang terdaftar dan aktif mengikuti pendidikan formal dan nonformal (Paket A. B. atau C), baik pendidikan dasar, menengah maupun pendidikan tinggi, Bagi mahasiswa yang sedang cuti dianggap masih bersekolah,
3. **Tidak bersekolah lagi** adalah mereka yang pernah terdaftar dan aktif mengikuti pendidikan di suatu jenjang pendidikan formal dan nonformal (Paket A. B. atau C), tetapi pada saat pencacahan tidak lagi terdaftar dan tidak aktif mengikuti pendidikan,
4. **Tamat sekolah** adalah menyelesaikan pelajaran yang ditandai dengan lulus ujian akhir pada kelas atau tingkat terakhir suatu jenjang pendidikan di sekolah

TECHNICAL NOTES

1. **Not/never attending school** is someone who has never attended or never been registered in a formal education, such as primary, secondary, and tertiary education, Those who just completed kindergarten are considered as never attended school,
2. **Attending school** is someone who is currently attending primary, secondary, or tertiary education, including package A. package B. or package C, College student who postpones his/her study is considered as attending school,
3. **Not attending school anymore** is someone who had enrolled and participated in formal and non-formal education in the past including package A. package B. or package C, but currently does not attend school,
4. **Completed particular level of education** is someone who has completed particular level of education in private or public school and accepting graduation

negeri maupun swasta dengan mendapatkan tanda tamat belajar/ijazah, Seseorang yang belum mengikuti pelajaran pada kelas tertinggi tetapi telah mengikuti ujian akhir dan lulus dianggap tamat sekolah,

certificate, Someone who has never attended the highest grade but passed the final exam is considered as completed particular level of education,

5. **Jenjang Pendidikan Formal** terdiri atas pendidikan dasar, pendidikan menengah, dan pendidikan tinggi, Jenis pendidikan yang diajarkan mencakup pendidikan umum, kejuruan, akademik, profesi, vokasi, keagamaan, dan khusus,
 - a. Pendidikan Dasar berbentuk Sekolah Dasar (SD) dan Madrasah Ibtidaiyah (MI) atau bentuk lain yang sederajat serta Sekolah Menengah Pertama (SMP) dan Madrasah Tsanawiyah (MTs), atau bentuk lain yang sederajat,
 - b. Pendidikan Menengah berbentuk Sekolah Menengah Atas (SMA), Madrasah Aliyah (MA), Sekolah Menengah Kejuruan (SMK), dan Madrasah Aliyah Kejuruan (MAK), atau bentuk lain yang sederajat,
 - c. Pendidikan Tinggi merupakan jenjang pendidikan setelah pendidikan menengah yang mencakup program pendidikan diploma. sarjana. magister,

5. **The Formal Education Level** consists of primary education, secondary education, and high education, The kind of education that taught consists of general education, vocational, academic, professional, religious, and specific education,
 - a. *The Primary Education consists of Elementary School and Islamic Elementary School or other equivalent forms and Junior High School and MTs, or other equivalent forms,*
 - b. *The Secondary Education consists of the senior high school, MA. Vocational School, and Vocational Madrasah Aliyah, or other equivalent forms,*
 - c. *The High Education consists of the education level after the secondary education that consists of diplomas, bachelor, master, specialist, and doctoral degrees that are held by the college, The colleges can be*

spesialis, dan doktor yang diselenggarakan oleh perguruan tinggi, Perguruan tinggi dapat berbentuk akademi, politeknik, sekolah tinggi, institut, atau universitas,

academy, polytechnic, high school, institute, or university,

6. **Rumah Sakit** adalah tempat pemeriksaan dan perawatan kesehatan, biasanya berada di bawah pengawasan dokter/tenaga medis, yang melayani penderita yang sakit untuk berobat rawat jalan atau rawat inap,

6. **Hospital** is a place for health check, usually controlled/supervised by doctors/medical personnel to serve the ill patients to get outpatient or inpatient treatment services,

7. **Rumah Sakit Bersalin** adalah rumah sakit khusus untuk persalinan, dilengkapi pelayanan spesialis pemeriksaan kehamilan, persalinan, rawat inap dan rawat jalan ibu dan anak yang berada di bawah pengawasan dokter spesialis kandungan,

7. **Maternity Hospital** is a specialized hospital for childbirth, has specialist inspection service to pregnancy, childbirth, hospitalization and outpatient for mothers and children that is under the supervision of an obstetrician,

8. **Rumah Bersalin** adalah sarana pelayanan kesehatan dengan izin sebagai rumah bersalin, dilengkapi pelayanan pemeriksaan kehamilan, persalinan serta pemeriksaan ibu dan anak yang berada di bawah pengawasan bidan senior,

8. **Maternity House** is health care facility with a license as a maternity house, equipped with prenatal care, childbirth and examination of mothers and children which is under the supervision of a senior midwife,

9. **Poliklinik** adalah sarana kesehatan yang dipakai untuk pelayanan berobat jalan, biasanya berada di

9. **Polyclinic** is a health facility in which to get outpatient services, usually under the control of

bawah pengawasan dokter/tenaga medis,

10. **Puskesmas (Pusat Kesehatan Masyarakat)** adalah unit pelaksana teknis dinas kesehatan kabupaten/kota yang mempunyai fungsi utama sebagai penyelenggara pelayanan kesehatan tingkat pertama. Wilayah kerja puskesmas maksimal adalah satu kecamatan dan untuk dapat menjangkau wilayah kerjanya. puskesmas mempunyai jaringan pelayanan yang meliputi unit Puskesmas Pembantu (Pustu), unit Puskesmas Keliling (Puskel), dan unit bidan desa/komunitas (Peraturan Menteri Kesehatan RI No, 75 Tahun 2020 Tentang Pusat Kesehatan Masyarakat),

11. **BCG (Bacillus Calmette Guerin)** merupakan vaksinasi untuk mencegah penyakit TBC, diberikan pada bayi baru lahir atau anak, dengan suntikan pada kulit pangkal lengan atas, Bekas suntikan kemudian akan membentuk tonjolan kecil jaringan parut pada kulit lengan atas, Suntikan BCG diberikan kepada anak sebanyak 1 kali,

12. **DPT (Difteri, Pertusis, Tetanus)** merupakan vaksin untuk mencegah

doctor/medical personnel,

10. **Public Health Center** is technical implementation unit of regency health department that have the primary function as a first-level health care providers, The working area standard of public health center is one district and to reach their working areas, public health centers have a service network covering subsidiary of public health center, mobile public health center units, and midwife units (Regulation of the Minister of Health of Indonesia Number 75 Year 2020 about Public Health Center),

11. **BCG (Bacillus Calmette Guerin)** is a vaccine to prevent TBC disease, given to newborns or children, by injection at the base of the skin of the upper arm, Injection site will form little bumps of scar tissue in the skin of the upper arm, BCG injections given to children 1 times,

12. **DPT (Diphtheria. Pertussis, Tetanus)** is a vaccine to prevent

penyakit Difteri, Pertusis, dan Tetanus yang diberikan pada bayi berumur 3 bulan ke atas, dengan suntikan pada paha. diulang 1 bulan dan 2 bulan kemudian, sehingga suntikan imunisasi DPT lengkap pada balita berjumlah 3 kali (kadang-kadang selang waktu antar suntikan bisa lebih dari 1 bulan),

13. **Peristiwa tindak pidana yang dilaporkan** ialah setiap peristiwa yang diterima kepolisian dari laporan masyarakat, atau peristiwa dimana pelakunya tertangkap tangan oleh kepolisian,

14. **Jumlah tindak pidana** menggambarkan jumlah kasus tindak pidana yang terjadi pada kurun waktu tertentu,

15. **Persentase penyelesaian tindak pidana**

$$= \frac{\text{Jumlah tindak pidana yang diselesaikan}}{\text{Jumlah peristiwa tindak pidana yang dilaporkan}} \times 100\%$$

Persentase penyelesaian peristiwa tindak pidana menyatakan persentase penyelesaian tindak pidana oleh polisi, Suatu tindak pidana dinyatakan sebagai kasus yang selesai di tingkat kepolisian,

the diphtheria, pertussis, and tetanus disease, given to infants aged 3 months and above, with a shot in the thigh, repeated one month and two months later, so that the complete DPT immunization shots at toddler totaling 3 times (sometimes the time interval between injections can be more than 1 month),

13. **Reported crime incidence** includes all criminal cases reported and received by police office, and all crimes caught by police,

14. **Crime total** refers to the number of criminal cases occurring during a given period,

15. **Crime clearance rate**

$$= \frac{\text{Number of cleared criminal cases}}{\text{Number of reported criminal cases}} \times 100\%$$

Crime clearance rate refers to percentage of crime clearance by police, A criminal case is categorized as a cleared case by police, if:

1. All documents are ready to submit or already submitted to justice

apabila:

- 1 berkas perkaranya sudah siap untuk diserahkan atau telah diserahkan kepada kejaksaan;
- 2 dalam hal delik aduan, pengaduannya dicabut dalam tenggang waktu yang telah ditentukan menurut undang-undang;
- 3 telah diselesaikan oleh kepolisian berdasarkan azas plichtmatigheid (kewajiban berdasarkan kewenangan hukum);
- 4 kasus yang dimaksud tidak termasuk kompetensi kepolisian
- 5 tersangka meninggal dunia;
- 6 kasus kadaluwarsa.

court;

2. *In the case of attense that warrants complaint, the complaint was withdraw within a given period state in the law;*
3. *The case was cleared by police based on the principle of plichtmatigheid (obligation on the basis of law outhority);*
4. *The case was not the responsibility of police office;*
5. *The suspect died;*
6. *The case was out of date,*

ULASAN

Berdasarkan data dari Dinas Pendidikan Kecamatan Candi Laras Selatan tahun 2021 jumlah fasilitas Sekolah Dasar SD sebanyak 14 , SMP 2 buah, dan SMA 1 buah.

Kecamatan Candi Laras Selatan pada tahun 2021 memiliki fasilitas kesehatan yang tersedia untuk masyarakat terdiri dari 1 puskesmas rawat inap yang dibantu 2 puskesmas pembantu, 8 poskesdes, 1 polindes, dan 18 posyandu.

Sedangkan tenaga paramedis yang tersedia terdiri dari ada 2 orang dokter, 16 orang perawat, 17 orang Bidan, Farmasi 1 dan 4 orang ahli gizi.

Untuk memenuhi masyarakat yang memerlukan tempat ibadah di Kecamatan Candi Laras Selatan telah tersedia 9 buah masjid dan 53 buah musholla/langgar.

Berdasarkan laporan yang masuk ke Polsek Candi Laras Selatan ada sebanyak 7 kasus kejahatan selama tahun 2021. Sedangkan kejahatan/pelanggaran yang diselesaikan di 2021 sebanyak 7 kasus.

DESCRIPTION

Based on data from the District Education Office Candi Laras Selatan in 2021 the number of elementary school are as much as 14., junior high school 2, and senior high school 1.

Candi Laras Selatan Sub-district in 2021 has health facilities available for the community consisting of 1 local government clinic assisted by 2 assisting local government clinic, 8 Village Health Center, 1 Polindes, and 18 Maternal and Child Helath Center.

While the paramedics available consisted of 2 doctors, 16 nurses, 17 midwives, Pharmaceutical 1 and 4 nutritionist.

To meet the people who need places of worship in District Candi Laras Selatan has available 9 mosques and 53 musholla / langgar.

Based on the report that goes to Candi Laras Selatan Police Resort there was 7 cases of crime incidents in 2021. While crimes / violations resolved in 2021 as many as 7 cases.

4.1 PENDIDIKAN/*EDUCATION*

Tabel 4.1.1 Jumlah TK Negeri dan TK Swasta Menurut Desa/Kelurahan di Kecamatan Candi Laras Selatan, 2021
Number of Public Kindergarten and Private Kindergarten by Village in Candi Laras Selatan Sub-District, 2021

Kelurahan/Desa Kelurahan/Village	TK Negeri Public Kindergarten	TK Swasta Private Kindergarten	Jumlah Total
(1)	(2)	(3)	(4)
1. Sungai Rutas	0	1	1
2. Sungai Rutas Hulu	0	1	1
3. Pabaungan Hulu	0	1	1
4. Pabaungan Pantai	0	1	1
5. Pabaungan Hilir	0	1	1
6. Marampiau	0	1	1
7. Marampiau Hilir	0	1	1
8. Baringin	0	3	3
9. Baringin B	0	1	1
10. Margasari Hulu	0	1	1
11. Candi Laras	0	1	1
12. Baulin	0	1	1
Kecamatan Candi Laras Selatan	0	14	14

Sumber/Source: Dinas Pendidikan Kabupaten Tapin/*Education Service of Tapin Regency*

Tabel 4.1.2 Banyaknya Sekolah Dasar (SD) Menurut Desa/Kelurahan di Kecamatan Candi Laras Selatan, 2021
Number of Elementary School by Village in Candi Laras Selatan District, 2021

Desa/Kelurahan	Negeri	Swasta	Jumlah
(1)	(2)	(3)	(4)
1. Sungai Rutas	2	0	2
2. Sungai Rutas Hulu	0	0	0
3. Pabaungan Hulu	1	0	1
4. Pabaungan Pantai	1	0	1
5. Pabaungan Hilir	2	0	2
6. Marampiau	1	0	1
7. Marampiau Hilir	1	0	1
8. Baringin	2	0	2
9. Baringin B	1	0	1
10. Margasari Hulu	1	0	1
11. Candi Laras	1	0	1
12. Baulin	1	0	1
Kecamatan Candi Laras Selatan	14	0	14

Sumber: BPS, Pendataan Potensi Desa (Podes) 2021

Tabel 4.1.3 Jumlah Taman Kanak-Kanak (TK), Murid dan Guru Menurut Desa/Kelurahan di Kecamatan Candi Laras Selatan, 2021
Number of Kindergarten, Pupils, and Teacher by Village in Candi Laras Selatan Sub-District, 2021

Kelurahan/Desa <i>Kelurahan/Village</i>	TK <i>Kindgareden</i>	Kelas <i>Classes</i>	Murid <i>Pupils</i>	Guru <i>Teachers</i>	Rasio Murid- Guru <i>Pupil-Teacher Ratio</i>
(1)	(2)	(3)	(4)	(5)	(6)
1 Sungai Rutas	1	2	32	2	16
2 Sungai Rutas Hulu	1				
3 Pabaungan Hulu	1	2	25	2	12,5
4 Pabaungan Pantai	1				
5 Pabaungan Hilir	1	2	29	2	14,5
6 Marampiaou	1	2	22	2	11
7 Marampiaou Hilir	1	2	19	3	6,3
8 Baringin	3	6	73	6	12,2
9 Baringin B	1	2	23	2	11,5
10 Margasari Hulu	1	2	19	2	9,5
11 Candi Laras	1	2	40	2	20
12 Baulin	1	2	22	2	11
Kecamatan Candi Laras Selatan	14	24	304	25	12,16

Sumber/Source: Dinas Pendidikan Kabupaten Tapin/Education Service of Tapin Regency

Tabel 4.1.4 Jumlah Sekolah, Kelas, Murid, Guru dan Rasio Murid-Guru Sekolah Dasar (SD) Negeri Menurut Desa/Kelurahan di Kecamatan Candi Laras Selatan, 2021
Number of Schools, Classes, Teachers, and Pupil-Teacher Ratio of Public Elementary by Village in Candi Laras Selatan Sub-District, 2021

Kelurahan/Desa Kelurahan/Village	Sekolah School	Kelas Classes	Murid Pupils	Guru Teachers	Rasio Murid-Guru Pupil-Teacher Ratio
(1)	(2)	(3)	(4)	(5)	(6)
1. Sungai Rutas	2	12	188	16	11,7
2. Sungai Rutas Hulu	0	0	0	0	0
3. Pabaungan Hulu	1	6	66	9	7,3
4. Pabaungan Pantai	1	6	27	8	3,4
5. Pabaungan Hilir	2	12	105	15	7
6. Marampiau	1	6	85	9	9,4
7. Marampiau Hilir	1	6	99	8	12,4
8. Baringin	2	12	221	17	13
9. Baringin B	1	6	95	7	13,6
10. Margasari Hulu	1	6	73	7	10,4
11. Candi Laras	1	6	92	8	11,5
12. Baulin	1	6	56	8	7
Kecamatan Candi Laras Selatan	14	84	1.107	112	9,9

Sumber/Source: Dinas Pendidikan Kabupaten Tapin/Education Service of Tapin Regency

Tabel 4.1.5 Banyaknya Madrasah Ibtidaiyah (MI) Menurut Desa/Kelurahan di Kecamatan Candi Laras Selatan, 2021
Table *Number of Madrasah Ibtidaiyah by Village in Candi Laras Selatan District, 2021*

Desa/Kelurahan	Negeri	Swasta	Jumlah
(1)	(2)	(3)	(4)
1. Sungai Rutas	0	0	0
2. Sungai Rutas Hulu	0	0	0
3. Pabaungan Hulu	0	0	0
4. Pabaungan Pantai	0	0	0
5. Pabaungan Hilir	0	0	0
6. Marampiau	0	0	0
7. Marampiau Hilir	0	0	0
8. Baringin	0	0	0
9. Baringin B	0	0	0
10. Margasari Hulu	0	0	0
11. Candi Laras	0	0	0
12. Baulin	0	0	0
Kecamatan Candi Laras Selatan	0	0	0

Sumber: BPS, Pendataan Potensi Desa (Podes) 2021

Tabel 4.1.6 Banyaknya Sekolah Menengah Pertama (SMP) Menurut Desa/Kelurahan di Kecamatan Candi Laras Selatan, 2021
Table *Number of Junior High School by Village in Candi Laras Selatan District, 2021*

	Desa/Kelurahan	Negeri	Swasta	Jumlah
	(1)	(2)	(3)	(4)
1.	Sungai Rutas	1	0	1
2.	Sungai Rutas Hulu	0	0	0
3.	Pabaungan Hulu	0	0	0
4.	Pabaungan Pantai	0	0	0
5.	Pabaungan Hilir	0	0	0
6.	Marampiau	0	0	0
7.	Marampiau Hilir	0	0	0
8.	Baringin	1	0	1
9.	Baringin B	0	0	0
10.	Margasari Hulu	0	0	0
11.	Candi Laras	0	0	0
12.	Baulin	0	0	0
	Kecamatan Candi Laras Selatan	2	0	2

Sumber: BPS, Pendataan Potensi Desa (Podes) 2021

Tabel 4.1.7 Jumlah Sekolah, Kelas, Murid, Guru dan Rasio Murid-Guru Sekolah Menengah Pertama (SMP) Negeri Menurut Desa/Kelurahan di Kecamatan Candi Laras Selatan, 2021
Number of Schools, Classes, Teachers, and Pupil-Teacher Ratio of Public Junior High School by Village in Candi Laras Selatan Sub-District, 2021

Kelurahan/Desa Kelurahan/Village	Sekolah School	Kelas Classes	Murid Pupils	Guru Teachers	Rasio Murid-Guru Pupil-Teacher Ratio
(1)	(2)	(3)	(4)	(5)	(6)
1. Sungai Rutas	1	5	37	10	3,7
2. Sungai Rutas Hulu	0	0	0	0	0
3. Pabaungan Hulu	0	0	0	0	0
4. Pabaungan Pantai	0	0	0	0	0
5. Pabaungan Hilir	0	0	0	0	0
6. Marampiau	0	0	0	0	0
7. Marampiau Hilir	0	0	0	0	0
8. Baringin	1	7	98	10	9,8
9. Baringin B	0	0	0	0	0
10. Margasari Hulu	0	0	0	0	0
11. Candi Laras	0	0	0	0	0
12. Baulin	0	0	0	0	0
Kecamatan Candi Laras Selatan	2	12	135	20	6,7

Sumber/Source: Dinas Pendidikan Kabupaten Tapin/Education Service of Tapin Regency

Tabel 4.1.8 Banyaknya Madrasah Tsanawiyah (MTs) Menurut Desa/Kelurahan di Kecamatan Candi Laras Selatan, 2021
Number of Madrasah Tsanawiyah by Village in Candi Laras Selatan District, 2021

Desa/Kelurahan	Negeri	Swasta	Jumlah
(1)	(2)	(3)	(4)
1. Sungai Rutas	0	0	0
2. Sungai Rutas Hulu	0	0	0
3. Pabaungan Hulu	0	0	0
4. Pabaungan Pantai	0	0	0
5. Pabaungan Hilir	0	0	0
6. Marampiau	0	0	0
7. Marampiau Hilir	0	0	0
8. Baringin	0	0	0
9. Baringin B	0	0	0
10. Margasari Hulu	0	0	0
11. Candi Laras	0	0	0
12. Baulin	0	0	0
Kecamatan Candi Laras Selatan	0	0	0

Sumber: BPS, Pendataan Potensi Desa (Podes) 2021

Tabel 4.1.9 Banyaknya Sekolah Menengah Atas (SMA) Menurut Desa/Kelurahan di Kecamatan Candi Laras Selatan, 2021
Table Number of High Schools by Village in Candi Laras Selatan District, 2021

Desa/Kelurahan	Negeri	Swasta	Jumlah
(1)	(2)	(3)	(4)
1. Sungai Rutas	0	0	0
2. Sungai Rutas Hulu	0	0	0
3. Pabaungan Hulu	0	0	0
4. Pabaungan Pantai	0	0	0
5. Pabaungan Hilir	0	0	0
6. Marampiaou	0	0	0
7. Marampiaou Hilir	1	0	1
8. Baringin	0	0	0
9. Baringin B	0	0	0
10. Margasari Hulu	0	0	0
11. Candi Laras	0	0	0
12. Baulin	0	0	0
Kecamatan Candi Laras Selatan	1	0	1

Sumber: BPS, Pendataan Potensi Desa (Podes) 2021

Tabel 4.1.10 Jumlah Sekolah, Kelas, Murid, Guru dan Rasio Murid-Guru Sekolah Menengah Atas (SMA) Negeri Menurut Desa/Kelurahan di Kecamatan Candi Laras Selatan, 2021
Number of Schools, Classes, Teachers, and Pupil-Teacher Ratio of Public Senior High School by Village in Candi Laras Selatan Sub-District, 2021

Kelurahan/Desa Kelurahan/Village	Sekolah School	Kelas Classes	Murid Pupils	Guru Teachers	Rasio Murid-Guru Pupil-Teacher Ratio
<i>(1)</i>	<i>(2)</i>	<i>(3)</i>	<i>(4)</i>	<i>(5)</i>	<i>(6)</i>
1. Sungai Rutas	0	0	0	0	0
2. Sungai Rutas Hulu	0	0	0	0	0
3. Pabaungan Hulu	0	0	0	0	0
4. Pabaungan Pantai	0	0	0	0	0
5. Pabaungan Hilir	0	0	0	0	0
6. Marampia	0	0	0	0	0
7. Marampia Hilir	1	13	190	16	11,9
8. Baringin	0	0	0	0	0
9. Baringin B	0	0	0	0	0
10. Margasari Hulu	0	0	0	0	0
11. Candi Laras	0	0	0	0	0
12. Baulin	0	0	0	0	0
Kecamatan Candi Laras Selatan	1	13	190	16	11,9

Sumber/Source: Dinas Pendidikan Kabupaten Tapin/Education Service of Tapin Regency

Tabel 4.1.11 Banyaknya Madrasah Aliyah (MA) Menurut Desa/Kelurahan di Kecamatan Candi Laras Selatan, 2021
Table Number of Madrasah Aliyah by Village in Candi Laras Selatan District, 2021

Desa/Kelurahan	Negeri	Swasta	Jumlah
(1)	(2)	(3)	(4)
1. Sungai Rutas	0	0	0
2. Sungai Rutas Hulu	0	0	0
3. Pabaungan Hulu	0	0	0
4. Pabaungan Pantai	0	0	0
5. Pabaungan Hilir	0	0	0
6. Marampiau	0	0	0
7. Marampiau Hilir	0	0	0
8. Baringin	0	0	0
9. Baringin B	0	0	0
10. Margasari Hulu	0	0	0
11. Candi Laras	0	0	0
12. Baulin	0	0	0
Kecamatan Candi Laras Selatan	0	0	0

Sumber: BPS, Pendataan Potensi Desa (Podes) 2021

Tabel 4.1.12 Banyaknya Sekolah Menengah Kejuruan (SMK) Menurut Desa/Kelurahan di Kecamatan Candi Laras Selatan, 2021
Table Number of Vocational High School by Village in Candi Laras Selatan District, 2021

Desa/Kelurahan	Negeri	Swasta	Jumlah
(1)	(2)	(3)	(4)
1. Sungai Rutas	0	0	0
2. Sungai Rutas Hulu	0	0	0
3. Pabaungan Hulu	0	0	0
4. Pabaungan Pantai	0	0	0
5. Pabaungan Hilir	0	0	0
6. Marampiau	0	0	0
7. Marampiau Hilir	0	0	0
8. Baringin	0	0	0
9. Baringin B	0	0	0
10. Margasari Hulu	0	0	0
11. Candi Laras	0	0	0
12. Baulin	0	0	0
Kecamatan Candi Laras Selatan	0	0	0

Sumber: BPS, Pendataan Potensi Desa (Podes) 2021

Tabel 4.1.13 Jumlah Sekolah Negeri Menurut Tingkatan Pendidikan di Kecamatan Candi Laras Selatan, 2021
Number of Public Schools by Level in Candi Laras Selatan Sub-District, 2021

Tingkat Pendidikan Level	Sekolah Schools	Kelas Classes	Murid Pupils	Guru Teachers	Guru/Dosen Tidak Tetap/ Temporary Teachers
(1)	(2)	(3)	(5)	(6)	(7)
1 TK	0	0	0	0	0
2 SD	14	84	1.107	112	0
3 SMP	2	12	135	20	0
4 SMA	1	13	190	16	7
5 SMK	0	0	0	0	0

Sumber/Source: Dinas Pendidikan Kabupaten Tapin/Education Service of Tapin Regency

Tabel 4.1.14 Jumlah Sekolah Swasta Menurut Tingkatan Pendidikan di Kecamatan Candi Laras Selatan, 2021
Number of Private Schools by Level in Candi Laras Selatan Sub-District, 2021

Tingkat Pendidikan Level	Sekolah Schools	Kelas Classes	Ruang Kelas Class-rooms	Murid Pupils	Guru Teachers	Guru/Dosen Tidak Tetap/ Temporary Teachers
(1)	(2)	(3)	(4)	(5)	(6)	(7)
1 TK	14	24	24	313	25	20
2 SD	0	0	0	0	0	0
3 SMP	0	0	0	0	0	0
4 SMA	0	0	0	0	0	0
5 SMK	0	0	0	0	0	0

Sumber/Source: Dinas Pendidikan Kabupaten Tapin/Education Service of Tapin Regency

Tabel 4.1.15 Jumlah Sekolah di Lingkungan Kementerian Agama Menurut Tingkatan Pendidikan di Kecamatan Candi Laras Selatan, 2021
Number of Schools of Religious Ministry in Candi Laras Selatan Sub-District, 2021

Tingkat Pendidikan Level	Sekolah Schools	Kelas Classes	Ruang Kelas Class-rooms	Murid Pupils	Guru Teachers	Guru/Dosen Tidak Tetap Temporary Teacher
(1)	(2)	(3)	(4)	(5)	(6)	(7)
1 MI Negeri	0	0	0	0	0	0
2 MI Swasta	0	0	0	0	0	0
3 MTs Negeri	0	0	0	0	0	0
4 MTs Swasta	0	0	0	0	0	0
5 MA Negeri	0	0	0	0	0	0
6 MA Swasta	0	0	0	0	0	0
Jumlah/Total	0	0	0	0	0	0

Sumber/Source: Kementerian Agama Kabupaten Tapin/Ministry of Religious Affair of Tapin Regency

Tabel 4.1.16 Banyaknya Akademi/Perguruan Tinggi Menurut Desa/Kelurahan di Kecamatan Candi Laras Selatan, 2021
Number of Vocational High School by Village in Candi Laras Selatan District, 2021

Desa/Kelurahan	Negeri	Swasta	Jumlah
(1)	(2)	(3)	(4)
1. Sungai Rutas	0	0	0
2. Sungai Rutas Hulu	0	0	0
3. Pabaungan Hulu	0	0	0
4. Pabaungan Pantai	0	0	0
5. Pabaungan Hilir	0	0	0
6. Marampiau	0	0	0
7. Marampiau Hilir	0	0	0
8. Baringin	0	0	0
9. Baringin B	0	0	0
10. Margasari Hulu	0	0	0
11. Candi Laras	0	0	0
12. Baulin	0	0	0
Kecamatan Candi Laras Selatan	0	0	0

Sumber: BPS, Pendataan Potensi Desa (Podes) 2021

Tabel 4.1.17 Kemudahan Akses Menuju Fasilitas Pendidikan Menurut Desa/Kelurahan di Kecamatan Candi Laras Selatan, 2021
Ease of Access to Education Facility by Village in Candi Laras Selatan District, 2021

Desa/Kelurahan	SD	MI	SMP	MTs
(1)	(2)	(3)	(4)	(5)
1. Sungai Rutas		Mudah		Mudah
2. Sungai Rutas Hulu	Sangat Mudah	Mudah	Sangat Mudah	Mudah
3. Pabaungan Hulu		Mudah	Sangat Mudah	Mudah
4. Pabaungan Pantai		Sangat sulit	Sangat Sulit	Sangat Sulit
5. Pabaungan Hilir		Mudah	Sangat Mudah	Mudah
6. Marampiaou		Mudah	Sangat Mudah	Mudah
7. Marampiaou Hilir		Mudah	Mudah	Mudah
8. Baringin		Mudah		Sangat Mudah
9. Baringin B		Sulit	Sangat Mudah	Sangat Mudah
10. Margasari Hulu	Sangat Mudah	Sulit	Sangat Mudah	Sangat Mudah
11. Candi Laras		Sulit	Mudah	Mudah
12. Baulin		Mudah	Sangat Mudah	Sangat Mudah

Lanjutan Tabel 4.1.27

	Desa/Kelurahan	SMA	MA	SMK	Akademi/ Perguruan Tinggi
	(1)	(6)	(7)	(8)	(9)
1.	Sungai Rutas	Mudah	Mudah	Mudah	Mudah
2.	Sungai Rutas Hulu	Mudah	Mudah	Mudah	Mudah
3.	Pabaungan Hulu	Mudah	Mudah	Mudah	Mudah
4.	Pabaungan Pantai	Sulit	Sangat Sulit	Sangat Sulit	Sangat Sulit
5.	Pabaungan Hilir	Mudah	Mudah	Mudah	Mudah
6.	Marampiaou	Sangat Mudah	Mudah	Mudah	Mudah
7.	Marampiaou Hilir		Mudah	Mudah	Mudah
8.	Baringin	Sangat Mudah	Sangat Mudah	Mudah	Mudah
9.	Baringin B	Sangat Mudah	Sangat Mudah	Mudah	Sulit
10.	Margasari Hulu	Mudah	Sangat Mudah	Mudah	Mudah
11.	Candi Laras	Mudah	Mudah	Mudah	Sulit
12.	Baulin	Mudah	Sangat Mudah	Mudah	Sulit

Sumber: BPS, Pendataan Potensi Desa (Podes) 2021

4.2 KESEHATAN/HEALTH

Tabel 4.2.1 Banyak Sarana Kesehatan Menurut Desa/Kelurahan dan Jenis Sarana Kesehatan di Kecamatan Candi Laras Selatan, 2021
Number of Health Facilities by Village and Types of Health Facilities in Candi Laras Selatan Sub-District, 2021

Desa/Kelurahan	Rumah Sakit	Rumah Sakit Bersalin	Poliklinik/Balai Pengobatan
(1)	(2)	(3)	(4)
1. Sungai Rutas	0	0	0
2. Sungai Rutas Hulu	0	0	0
3. Pabaungan Hulu	0	0	0
4. Pabaungan Pantai	0	0	0
5. Pabaungan Hilir	0	0	0
6. Marampiau	0	0	0
7. Marampiau Hilir	0	0	0
8. Baringin	0	0	0
9. Baringin B	0	0	0
10. Margasari Hulu	0	0	0
11. Candi Laras	0	0	0
12. Baulin	0	0	0
Kecamatan Candi Laras Selatan	0	0	0

Lanjutan Tabel 4.2.1

Desa/Kelurahan	Puskesmas		Apotek
	Rawat Inap	Tanpa Rawat Inap	
(1)	(5)	(6)	(7)
1. Sungai Rutas	0	0	0
2. Sungai Rutas Hulu	0	0	0
3. Pabaungan Hulu	0	0	0
4. Pabaungan Pantai	0	0	0
5. Pabaungan Hilir	0	0	0
6. Marampiau	0	0	0
7. Marampiau Hilir	0	0	0
8. Baringin	1	0	2
9. Baringin B	0	0	0
10. Margasari Hulu	0	0	0
11. Candi Laras	0	0	0
12. Baulin	0	0	0
Kecamatan Candi Laras Selatan	1	0	2

Sumber: BPS, Pendataan Potensi Desa (Podes) 2021

Tabel 4.2.2 Kemudahan Mencapai Sarana Kesehatan Terdekat Bagi Desa/Kelurahan yang Tidak Ada Sarana Kesehatan Menurut Desa/Kelurahan dan Jenis Sarana Kesehatan di Kecamatan Candi Laras Selatan, 2021
Ease of Reaching the Nearest Health Facilities for Villages which have not Health Facilities According to Villages and Types of Health Facilities in Candi Laras Selatan Sub-District, 2021

Desa/Kelurahan	Rumah Sakit	Rumah Sakit Bersalin	Poliklinik/Balai Pengobatan
(1)	(2)	(3)	(4)
1. Sungai Rutas	Mudah	Mudah	Sulit
2. Sungai Rutas Hulu	Mudah	Mudah	Sulit
3. Pabaungan Hulu	Mudah	Mudah	Sulit
4. Pabaungan Pantai	Sangat Sulit	Sangat Sulit	Sulit
5. Pabaungan Hilir	Mudah	Mudah	Sulit
6. Marampiaou	Mudah	Mudah	Sulit
7. Marampiaou Hilir	Mudah	Mudah	Sulit
8. Baringin	Mudah	Mudah	Sulit
9. Baringin B	Mudah	Mudah	Sulit
10. Margasari Hulu	Mudah	Mudah	Sulit
11. Candi Laras	Mudah	Mudah	Sulit
12. Baulin	Mudah	Mudah	Sulit

Lanjutan Tabel 4.2.2

Desa/Kelurahan	Puskesmas		Apotek
	Rawat Inap	Tanpa Rawat Inap	
(1)	(5)	(6)	(7)
1. Sungai Rutas	Mudah	Mudah	Mudah
2. Sungai Rutas Hulu	Mudah	Mudah	Mudah
3. Pabaungan Hulu	Mudah	Mudah	Mudah
4. Pabaungan Pantai	Sangat Sulit	Sangat Sulit	Sulit
5. Pabaungan Hilir	Mudah	Mudah	Mudah
6. Marampiau	Mudah	Mudah	Mudah
7. Marampiau Hilir	Mudah	Mudah	Mudah
8. Baringin		Sangat Mudah	
9. Baringin B	Sangat Mudah	Sangat Mudah	Sangat Mudah
10. Margasari Hulu	Sangat Mudah	Sangat Mudah	Sangat Mudah
11. Candi Laras	Mudah	Sangat Mudah	Mudah
12. Baulin	Mudah	Sangat Mudah	Mudah

Sumber: BPS, Pendataan Potensi Desa (Podes) 2021

Tabel 4.2.3 Jumlah Fasilitas Kesehatan Menurut Desa/Kelurahan di Kecamatan Candi Laras Selatan, 2021
Number of Health Facilities by Village in Candi Laras Selatan Sub-District, 2021

Kelurahan/Desa Kelurahan/Village	Puskesmas Local Government Clinic	Puskesmas Pembantu Assistant of Local Government Clinic	Pos Kesehatan Desa Village Health Center	Polindes Village Maternity	Posyandu Maternal & Child Health Center
(1)	(2)	(3)	(4)	(5)	(6)
1. Sungai Rutas		1			2
2. Sungai Rutas Hulu			1		2
3. Pabaungan Hulu					1
4. Pabaungan Pantai				1	1
5. Pabaungan Hilir		1	1		2
6. Marampiau			1		1
7. Marampiau Hilir			1		1
8. Baringin	1				3
9. Baringin B			1		1
10. Margasari Hulu			1		1
11. Candi Laras			1		2
12. Baulin			1		1
Kecamatan Candi Laras Selatan	1	2	8	1	18

Sumber/Source: Dinas Kesehatan Kabupaten Tapin /Health Service of Tapin Regency

Tabel 4.2.4 Jumlah Tenaga Medis dan Paramedis Puskesmas di Kecamatan Candi Laras Selatan, 2021
Number of Medical Personnel and Paramedics of Local Government Clinic in Candi Laras Selatan Sub-District, 2021

Tenaga Medis/Paramedis Medical Personnel/Paramedics		Jumlah Total
<i>(1)</i>		<i>(2)</i>
1	Dokter / <i>Doctor</i>	1
2	Dokter Gigi	1
3	Perawat/ <i>Nurse</i>	16
4	Bidan/ <i>Midwife</i>	17
5	Farmasi/ <i>Pharmaceutical</i>	1
6	Ahli Gizi/ <i>Nutritionist</i>	4
Jumlah/Total		40

Sumber/Source: Dinas Kesehatan Kabupaten Tapin /*Health Service of Tapin Regency*

Tabel 4.2.5 Jumlah Bidan dan Dukun Bayi/Bidan Kampung Menurut Desa/Kelurahan di Kecamatan Candi Laras Selatan, 2021
Table *Number of Midwife and Traditional Midwife by Village in Candi Laras Selatan Sub-District, 2021*

Kelurahan/Desa Kelurahan/Village	Bidan Midwife	Dukun Bayi/Bidan Kampung Traditional Midwife	
		Terlatih Skilled	Tidak Terlatih Unskilled
(1)	(2)	(3)	(4)
1. Sungai Rutas	1	0	0
2. Sungai Rutas Hulu	1	0	0
3. Pabaungan Hulu	1	0	0
4. Pabaungan Pantai	0	0	0
5. Pabaungan Hilir	0	0	0
6. Marampiaou	1	0	0
7. Marampiaou Hilir	1	0	0
8. Baringin	1	0	0
9. Baringin B	0	0	0
10. Margasari Hulu	0	0	0
11. Candi Laras	1	0	0
12. Baulin	0	0	0
Kecamatan Candi Laras Selatan	7	0	0

Sumber/Source: Puskesmas Kecamatan Candi Laras Selatan/ Local Government Clinic of Candi Laras Selatan Sub-District

Tabel 4.2.6 Jumlah Kunjungan ke Puskesmas Menurut Bulan di Kecamatan Candi Laras Selatan, 2021
Number of Visits to Local Government Clinic by Month in Candi Laras Selatan Sub-District, 2021

Bulan Month	Jumlah Kunjungan Number of Visits	
	Rawat Jalan Out-Patient	Rawat Inap In-patient
(1)	(2)	(3)
Januari/January	886	25
Februari/February	821	22
Maret/March	1.091	32
April/April	728	23
Mei/May	1.069	22
Juni/June	1.083	26
Juli/July	935	23
Agustus/August	774	6
September/September	614	12
Oktober/October	819	17
November/November	972	24
Desember/December	785	30
Jumlah/Total	10,577	262

Sumber/Source: Puskesmas Kecamatan Candi Laras Selatan/ Local Government Clinic of Candi Laras Selatan Sub-District

Tabel 4.2.7 Pola Penyakit Terbanyak Pasien Rawat Jalan Puskesmas di Kecamatan Candi Laras Selatan, 2021
Table *Pattern of Most Disease Suffered by Patient in Local Government Clinic in Candi Laras Selatan Sub-District, 2021*

	Jenis Penyakit <i>Diseases</i>	Jumlah <i>Total</i>
	<i>(1)</i>	<i>(2)</i>
1	Hypertensi Primer	598
2	ISPA	154
3	Dyspensia	225
4	DM	64
5	Diare	92
6	Chepalgia	50
7	Antritis	99
8	TB Paru	46
9	Febris	13
10	Penyakit Jantung	62
	Jumlah/Total	1.394

Sumber/Source: Puskesmas Kecamatan Candi Laras Selatan/ Local Government Clinic of Candi Laras Selatan Sub-District

Tabel 4.2.8 Pola Penyakit Terbanyak Pasien Rawat Inap Puskesmas di Kecamatan Candi Laras Selatan, 2021
Pattern of Most Disease Suffered by Patient in Local Government Clinic in Candi Laras Selatan Sub-District, 2021

Jenis Penyakit		Jumlah
<i>Diseases</i>		<i>Total</i>
<i>(1)</i>		<i>(2)</i>
1	Dyspensia	68
2	GEA	61
3	Obs. Febris	37
4	Abd. Pain	26
5	Dypsneu	24
6	Hipertensi	21
7	SNH	13
8	DM	12
9	ISPA	12
10	Vomitus	11
Jumlah/Total		285

Sumber/Source: Puskesmas Kecamatan Candi Laras Selatan/ *Local Government Clinic of Candi Laras Selatan Sub-District*

Tabel 4.2.9 Jumlah PUS dan Akseptor KB Aktif Menurut Desa/Kelurahan di Kecamatan Candi Laras Selatan, 2021
Number of PUS and Active Family Planning Acceptor by Village in Candi Laras Selatan Sub-District, 2021

	Kelurahan/Desa Kelurahan/Village	Pasangan Usia Subur/PUS Couples of Childbearing Age	Peserta KB Aktif Active Family Planning Acceptor
	(1)	(2)	(3)
1	Sungai Rutas	263	215
2	Sungai Rutas Hulu	180	136
3	Pabaungan Hulu	206	186
4	Pabaungan Pantai	95	82
5	Pabaungan Hilir	200	154
6	Marampiau	186	173
7	Marampiau Hilir	165	125
8	Baringin	570	399
9	Baringin B	138	106
10	Margasari Hulu	141	85
11	Candi Laras	207	157
12	Baulin	197	173
Kecamatan Candi Laras Selatan		2.548	1.991

Sumber/Source: Puskesmas Kecamatan Candi Laras Selatan/ Local Government Clinic of Candi Laras Selatan Sub-District

Tabel 4.2.10 Jumlah Akseptor KB Baru Menurut Jenis Kontrasepsi di Kecamatan Candi Laras Selatan, 2021
Number of New Family Planning Acceptor by Kinds of Contraception in Candi Laras Selatan Sub-District, 2021

Jenis Kontrasepsi <i>Kinds of Contraception</i>		Jumlah <i>Total</i>
<i>(1)</i>		<i>(2)</i>
1	IUD	0
2	MOP	0
3	MOW	0
4	Implan/Susuk	0
5	Suntik	13
6	Pil	4
7	Kondom	0
Jumlah/Total		2.057

Sumber/Source: Petugas KIA Puskesmas Kecamatan Candi Laras Selatan/*Family Planning Officer of Candi Laras Selatan Sub-District*

Tabel 4.2.11 Banyaknya Warga Penderita Gizi Buruk Menurut Desa/Kelurahan di Kecamatan Candi Laras Selatan, 2020 dan 2021
Number of People with Severe Malnutrition by Village in Candi Laras Selatan District, 2018 and 2020

Desa/Kelurahan		2020	2021
(1)		(2)	(3)
1.	Sungai Rutas	0	0
2.	Sungai Rutas Hulu	0	0
3.	Pabaungan Hulu	0	0
4.	Pabaungan Pantai	0	0
5.	Pabaungan Hilir	0	0
6.	Marampiau	0	0
7.	Marampiau Hilir	0	0
8.	Baringin	0	0
9.	Baringin B	0	0
10.	Margasari Hulu	0	0
11.	Candi Laras	0	0
12.	Baulin	0	0
Kecamatan Candi Laras Selatan		0	0

Sumber: BPS, Pendataan Potensi Desa (Podes) 2020 dan 2021

4.3 AGAMA/RELIGION

Tabel 4.3.1 Jumlah Penduduk Menurut Agama dan Desa/Kelurahan di Kecamatan Candi Laras Selatan, 2021
Population by Religion and Village in Candi Laras Selatan Sub-District, 2021

Kelurahan/Desa Kelurahan/Village	Agama Religion					
	Islam Moslem	Protestan Protestant	Katolik Catholic	Hindu	Budha Buddha	Lainnya Others
(1)	(2)	(3)	(4)	(5)	(6)	(7)
1. Sungai Rutas	1.308	0	0	0	0	0
2. Sungai Rutas Hulu	878	0	0	0	0	0
3. Pabaungan Hulu	1.028	0	0	0	0	0
4. Pabaungan Pantai	485	0	0	0	0	0
5. Pabaungan Hilir	1.039	0	0	0	0	0
6. Marampiaou	1.002	0	0	0	0	0
7. Marampiaou Hilir	873	0	0	0	0	0
8. Baringin	1.889	0	0	0	0	0
9. Baringin B	791	0	0	0	0	0
10. Margasari Hulu	844	0	0	0	0	0
11. Candi Laras	1.138	0	0	0	0	0
12. Baulin	936	0	0	0	0	0
Kecamatan Candi Laras Selatan	12.211	0	0	0	0	0

Sumber/Source: Dinas Kependudukan dan Pencatatan Sipil Kabupaten Tapin/ *Departmen of Population and Civil Registration of Tapin Regency*

Tabel 4.3.2 Jumlah Sarana Keagamaan Menurut Jenis Sarana dan Desa/Kelurahan di Kecamatan Candi Laras Selatan, 2021
Table *Number of religion Facilities by Kinds of Facilities and Village in Candi Laras Selatan Sub-District, 2021*

Kelurahan/Desa Kelurahan/Village	Masjid Mosque	Musholla Pray Room	Gereja Protestan Protestant Church	Gereja Katolik Catholic Chrunch	Pura Temple	Vihara
(1)	(2)	(3)	(4)	(5)	(6)	(7)
1. Sungai Rutas	1	5	0	0	0	0
2. Sungai Rutas Hulu	1	2	0	0	0	0
3. Pabaungan Hulu	0	5	0	0	0	0
4. Pabaungan Pantai	0	3	0	0	0	0
5. Pabaungan Hilir	1	7	0	0	0	0
6. Marampiau	1	3	0	0	0	0
7. Marampiau Hilir	1	4	0	0	0	0
8. Baringin	1	7	0	0	0	0
9. Baringin B	0	3	0	0	0	0
10. Margasari Hulu	1	3	0	0	0	0
11. Candi Laras	1	6	0	0	0	0
12. Baulin	1	5	0	0	0	0
Kecamatan Candi Laras Selatan	9	53	0	0	0	0

Sumber/Source: Kementerian Agama Kabupaten Tapin/ Ministry of Religious Affairs Tapin Regency

Tabel 4.3.3 Jumlah Nikah, Talak, Cerai dan Rujuk Menurut Desa/Kelurahan di Kecamatan Candi Laras Selatan, 2021
Number of Marriages, Divorces, Separations, and Reconciliations by Village in Candi Laras Selatan sub-District, 2021

	Kelurahan/Desa <i>Kelurahan/Village</i>	Nikah <i>Marriages</i>	Talak <i>Divorces</i>	Cerai <i>Separations</i>	Rujuk <i>Reconcilliations</i>
	(1)	(2)	(3)	(4)	(5)
1.	Sungai Rutas	5	0	0	0
2.	Sungai Rutas Hulu	5	0	0	0
3.	Pabaungan Hulu	7	0	0	0
4.	Pabaungan Pantai	0	0	0	0
5.	Pabaungan Hilir	7	0	2	0
6.	Marampiau	7	0	0	0
7.	Marampiau Hilir	5	0	1	0
8.	Baringin	18	1	1	0
9.	Baringin B	5	0	0	0
10.	Margasari Hulu	5	0	0	0
11.	Candi Laras	6	1	0	0
12.	Baulin	7	0	0	0
Kecamatan Candi Laras Selatan		77	2	4	0

Sumber/Source: Kantor Urusan Agama Kecamatan Candi Laras Selatan dan pengadilan Agama Kabupaten Tapin / *Religion Affair Office of Candi Laras Selatan Sub-District and Religion Affair Office of Tapin Regency*

Tabel 4.3.4 Jumlah Nikah, Talak, Cerai dan Rujuk Menurut Bulan di Kecamatan Candi Laras Selatan, 2021
Number of Marriages, Divorces, Separations, and Reconciliations by Month in Candi Laras Selatan sub-District, 2021

Bulan Month	Nikah Marriages	Talak Divorces	Cerai Separations	Rujuk Reconciliations
(1)	(2)	(3)	(4)	(5)
Januari/January	15	0	0	0
Februari/February	6	0	0	0
Maret/March	8	2	4	0
April/April	2	0	0	0
Mei/May	4	0	0	0
Juni/June	2	0	0	0
Juli/July	5	0	0	0
Agustus/August	4	0	0	0
September/September	5	0	0	0
Oktober/October	5	0	0	0
November/November	9	0	0	0
Desember/December	12	0	0	0
Jumlah/Total	77	2	4	0

Sumber/Source: Kantor Urusan Agama Kecamatan Candi Laras Selatan dan pengadilan Agama Kabupaten Tapin / Religion Affair Office of Candi Laras Selatan Sub-District and Religion Affair Office of Tapin Regency

Tabel 4.3.5 Jumlah Pembantu PPN dan Penyuluh Agama Non PNS Menurut Desa/Kelurahan di Kecamatan Candi Laras Selatan, 2021
Number of PPN Assistants and Temporary Religion Extension by Village in Candi Laras Selatan Sub-District, 2021

	Kelurahan/Desa <i>Kelurahan/Village</i>	Pembantu PPN <i>PPN Assistant</i>	Penyuluh Agama Non PNS	
			Laki-Laki <i>Male</i>	Perempuan <i>Female</i>
	(1)	(2)	(3)	(4)
1	Sungai Rutas	0	1	0
2	Sungai Rutas Hulu	0	0	0
3	Pabaungan Hulu	0	1	0
4	Pabaungan Pantai	0	1	0
5	Pabaungan Hilir	0	0	0
6	Marampiau	0	0	0
7	Marampiau Hilir	0	1	0
8	Baringin	0	1	0
9	Baringin B	0	2	0
10	Margasari Hulu	0	0	0
11	Candi Laras	0	0	0
12	Baulin	0	0	0
Kecamatan Candi Laras Selatan		0	7	0

Sumber/Source: Kantor Urusan Agama Kecamatan Candi Laras Selatan/ *Religion Affair Office of Candi Laras Selatan Sub-District*

Tabel 4.3.6 Jumlah Majelis Ta'lim Menurut Desa/Kelurahan di Kecamatan Candi Laras Selatan, 2021
Number of Taklim by Village in Candi Laras Selatan Sub-District, 2021

	Kelurahan/Desa Kelurahan/Village	Majelis Ta'lim Taklim
	(1)	(2)
1	Sungai Rutas	7
2	Sungai Rutas Hulu	2
3	Pabaungan Hulu	3
4	Pabaungan Pantai	3
5	Pabaungan Hilir	4
6	Marampiau	2
7	Marampiau Hilir	2
8	Baringin	3
9	Baringin B	2
10	Margasari Hulu	1
11	Candi Laras	2
12	Baulin	2
Kecamatan Candi Laras Selatan		33

Sumber/Source: Kantor Urusan Agama Kecamatan Candi Laras Selatan/ Religion Affair Office of Candi Laras Selatan Sub-District

4.4 KRIMINALITAS/*CRIME*

Tabel 4.4.1 Jumlah Kejahatan/Pelanggaran yang Dilaporkan Menurut Jenis Kejahatan/Pelanggaran di Kecamatan Candi Laras Selatan, 2021
Number of Reported Criminal Cases by Type of Crime/Offence in Candi Laras Selatan Sub-District, 2021

Jenis Kejahatan/Pelanggaran <i>Type of Crime/Offence</i>		Lapor Reported	Selesai Finished	Tunggakan Arrears
(1)		(2)	(3)	(4)
1	Pembunuhan			
2	Penganiayaan berat			
3	Pencurian dengan Pemberatan	1	1	
4	Pencurian dengan Kekerasan			
5	Curanmur R2	1	1	
6	Curanmur R4			
7	Curanmur R6/ Lebih			
8	Kebakaran/ Pembakaran			
9	Perjudian			
10	Pencurian Biasa	1	1	
11	Pemerksaan Biasa			
12	Pemerasan			
13	Penyalahgunaan Narkoba	2	2	
14	Penipuan			
15	Penganiayaan Ringan			
16	Bawa sajam	1	1	
17	Pengancaman			
18	Pengrusakan			
19	Kekerasan dalam rumah tangga			
20,	Temu mayat			
21	Setrum Ikan/ Bukan Ilegal Fishing	1	1	
22	Perlindungan Anak			
23	Tindak Pidana Pemilu			
24	Lahgun BBM			
Jumlah/Total		7	7	

Sumber/Source: Polsek Kecamatan Candi Laras Selatan/Sub-District Police Office of Candi Laras Selatan Sub-District

Tabel 4.4.2 Jumlah Kejahatan/Pelanggaran yang Dilaporkan Menurut Bulan di Kecamatan Candi Laras Selatan, 2021
Table *Number of Reported Criminal Cases by Months in Candi Laras Selatan Sub-District, 2021*

Jenis Kejahatan/Pelanggaran <i>Type of Crime/Offence</i>	Lapor <i>Reported</i>	Selesai <i>Finished</i>
(1)	(2)	(3)
Januari/January	-	-
Februari/February	2	2
Maret/March	-	-
April/April	1	1
Mei/May	-	-
Juni/June	2	2
Juli/July	-	-
Agustus/August	1	1
September/September	-	-
Oktober/October	-	-
November/November	1	1
Desember/December	-	-
Jumlah/Total	7	7

Sumber/Source: Polsek Kecamatan Candi Laras Selatan/Sub-District Police Office of Candi Laras Selatan Sub-District

4.5 LAINNYA/OTHERS

Tabel 4.5.1 Banyaknya Desa/Kelurahan Menurut Keberadaan Penerangan Jalan Utama Desa/Kelurahan di Kecamatan Candi Laras Selatan, 2018, 2020, dan 2021
Number of Villages by the Existence of Village Main Street Lighting in Candi Laras Selatan District, 2018, 2020, and 2020

Penerangan Jalan Utama	2019	2020	2021
(1)	(2)	(3)	(4)
Sumber Penerangan Jalan Utama			
Listrik Pemerintah	5	2	11
Listrik Non Pemerintah	5	9	1
Non Listrik	2	1	0

Sumber: BPS, Pendataan Potensi Desa (Podes) 2018,2020, dan 2021

Tabel 4.5.2 Banyaknya Desa/Kelurahan Menurut Jenis Bahan Bakar untuk Memasak yang Digunakan oleh Sebagai Besar Keluarga di Kecamatan Candi Laras Selatan, 2018, 2020, dan 2021

Number of Villages by Type of Fuel for Cooking Used by Most Families in Candi Laras Selatan District, 2018, 2020, and 2021

Jenis Bahan Bakar	2019	2020	2021
(1)	(2)	(3)	(4)
Gas Kota	0	0	0
LPG 3 Kg	11	12	12
LPG lebih dari 3 Kg	0	0	0
Minyak Tanah	1	0	0
Kayu Bakar	0	0	0
Lainnya	0	0	0

Catatan : ¹Termasuk LPG lebih dari 3 Kg

Sumber : BPS, Pendataan Potensi Desa (Podes) 2014,2020, dan 2021

Tabel 4.5.3 Banyaknya Desa/Kelurahan Menurut Sumber Air Minum Sebagian Besar Keluarga di Kecamatan Candi Laras Selatan, 2018, 2020, dan 2021
Number of Villages According to Drinking Water Source Most Families in Candi Laras Selatan District, 2018, 2020, and 2021

Sumber Air Minum	2018	2020	2021
(1)	(2)	(3)	(4)
Air Kemasan Bermerk	0	0	0
Air Isi Ulang	2	6	7
Ledeng Dengan Meteran	4	3	5
Ledeng Tanpa Meteran	0	0	0
Sumur Bor atau Pompa	0	0	0
Sumur	0	0	0
Mata Air	0	0	0
Sungai/Danau/Kolam/ Waduk/Situ/ Embung/Bendungan	6	3	0
Air Hujan	0	0	0
Lainnya	0	0	0

Sumber: BPS, Pendataan Potensi Desa (Podes) 2018,2020, dan 2021

Tabel 4.5.4 Banyaknya Desa/Kelurahan Menurut Penggunaan Fasilitas Tempat Buang Air Besar Sebagian Besar Keluarga di Kecamatan Candi Laras Selatan, 2018, 2020, dan 2021
Number of Villages According to Use of Defecation Facilities for Most Families in Candi Laras Selatan District, 2014, 2020, and 2021

Fasilitas Tempat Buang Air Besar	2018	2020	2021
(1)	(2)	(3)	(4)
Jamban			
Sendiri	2	3	10
Bersama	10	9	0
Umum	0	0	2
Bukan Jamban	0	0	0

Sumber: BPS, Pendataan Potensi Desa (Podes) 2018,2020, dan 2021

Tabel 4.5.5 Banyaknya Kejadian Bencana Alam Menurut Desa/Kelurahan dan Jenis Bencana Alam di Kecamatan Candi Laras Selatan, 2020
Number of Natural Disasters by Village and Types of Natural Disasters in Candi Laras Selatan District, 2020

Desa/Kelurahan	Gempa Bumi	Tsunami	Gunung Meletus	Tanah Longsor
(1)	(2)	(3)	(4)	(5)
1. Sungai Rutas	0	0	0	0
2. Sungai Rutas Hulu	0	0	0	0
3. Pabaungan Hulu	0	0	0	0
4. Pabaungan Pantai	0	0	0	0
5. Pabaungan Hilir	0	0	0	0
6. Marampiau	0	0	0	0
7. Marampiau Hilir	0	0	0	0
8. Baringin	0	0	0	0
9. Baringin B	0	0	0	0
10. Margasari Hulu	0	0	0	0
11. Candi Laras	0	0	0	0
12. Baulin	0	0	0	0
Kecamatan Candi Laras Selatan	0	0	0	0

Lanjutan Tabel 4.5.5

Desa/Kelurahan	Banjir	Banjir Bandang	Kekeringan
(1)	(6)	(7)	(8)
1. Sungai Rutas	0	0	0
2. Sungai Rutas Hulu	0	0	0
3. Pabaungan Hulu	0	0	0
4. Pabaungan Pantai	0	0	0
5. Pabaungan Hilir	0	0	0
6. Marampiau	0	0	0
7. Marampiau Hilir	1	0	0
8. Baringin	0	0	0
9. Baringin B	0	0	0
10. Margasari Hulu	0	0	0
11. Candi Laras	0	0	0
12. Baulin	0	0	0
Kecamatan Candi Laras Selatan	1	0	0

Lanjutan Tabel 4.5.5

Desa/Kelurahan	Kebakaran Hutan dan Lahan	Angin Puyuh/ Puting Beliung/ Topan	Gelombang Pasang Laut
(1)	(9)	(10)	(11)
1. Sungai Rutas	0	0	0
2. Sungai Rutas Hulu	0	0	0
3. Pabaungan Hulu	0	0	0
4. Pabaungan Pantai	0	0	0
5. Pabaungan Hilir	0	0	0
6. Marampiau	0	0	0
7. Marampiau Hilir	0	0	0
8. Baringin	0	0	0
9. Baringin B	0	0	0
10. Margasari Hulu	0	0	0
11. Candi Laras	0	0	0
12. Baulin	0	0	0
Kecamatan Candi Laras Selatan	0	0	0

Sumber: BPS, Pendataan Potensi Desa (Podes) 2021

Tabel 4.5.6 Banyaknya Korban Jiwa Akibat Bencana Alam Menurut Desa/Kelurahan dan Jenis Bencana Alam di Kecamatan Candi Laras Selatan, 2020
Number of Natural Disasters by Village and Types of Natural Disasters in Candi Laras Selatan District, 2020

Desa/Kelurahan	Gempa Bumi	Tsunami	Gunung Meletus	Tanah Longsor
(1)	(2)	(3)	(4)	(5)
1. Sungai Rutas	0	0	0	0
2. Sungai Rutas Hulu	0	0	0	0
3. Pabaungan Hulu	0	0	0	0
4. Pabaungan Pantai	0	0	0	0
5. Pabaungan Hilir	0	0	0	0
6. Marampiau	0	0	0	0
7. Marampiau Hilir	0	0	0	0
8. Baringin	0	0	0	0
9. Baringin B	0	0	0	0
10. Margasari Hulu	0	0	0	0
11. Candi Laras	0	0	0	0
12. Baulin	0	0	0	0
Candi Laras Selatan	0	0	0	0

Lanjutan Tabel 4.5.6

Desa/Kelurahan	Banjir	Banjir Bandang	Kekeringan
(1)	(6)	(7)	(8)
1. Sungai Rutas	0	0	0
2. Sungai Rutas Hulu	0	0	0
3. Pabaungan Hulu	0	0	0
4. Pabaungan Pantai	0	0	0
5. Pabaungan Hilir	0	0	0
6. Marampiau	0	0	0
7. Marampiau Hilir	0	0	0
8. Baringin	0	0	0
9. Baringin B	0	0	0
10. Margasari Hulu	0	0	0
11. Candi Laras	0	0	0
12. Baulin	0	0	0
Candi Laras Selatan	0	0	0

Lanjutan Tabel 4.5.6

Desa/Kelurahan	Kebakaran Hutan dan Lahan	Angin Puyuh/ Puting Beliung/ Topan	Gelombang Pasang Laut
(1)	(9)	(10)	(11)
1. Sungai Rutas	0	0	0
2. Sungai Rutas Hulu	0	0	0
3. Pabaungan Hulu	0	0	0
4. Pabaungan Pantai	0	0	0
5. Pabaungan Hilir	0	0	0
6. Marampiaou	0	0	0
7. Marampiaou Hilir	0	0	0
8. Baringin	0	0	0
9. Baringin B	0	0	0
10. Margasari Hulu	0	0	0
11. Candi Laras	0	0	0
12. Baulin	0	0	0
Candi Laras Selatan	0	0	0

Sumber: BPS, Pendataan Potensi Desa (Podes) 2021

Tabel 4.5.7 Keberadaan Fasilitas/Upaya Antisipasi/Mitigasi Bencana Alam menurut Desa/Kelurahan di Kecamatan Candi Laras Selatan, 2021
Availability of facilities/Anticipation/Mitigation Measures of Natural Disasters by Village in Candi Laras Selatan District, 2021

Desa/Kelurahan	Sistem Peringatan Dini Bencana Alam	Sistem Peringatan Dini Khusus Tsunami	Perlengkapan Keselamatan
(1)	(2)	(3)	(4)
1. Sungai Rutas	Ada	Bukan wilayah potensi tsunami	Ada
2. Sungai Rutas Hulu	Tidak ada	Bukan wilayah potensi tsunami	Ada
3. Pabaungan Hulu	Tidak ada	Bukan wilayah potensi tsunami	Tidak ada
4. Pabaungan Pantai	Tidak ada	Bukan wilayah potensi tsunami	Ada
5. Pabaungan Hilir	Ada	Bukan wilayah potensi tsunami	Ada
6. Marampiau	Tidak ada	Bukan wilayah potensi tsunami	Ada
7. Marampiau Hilir	Tidak ada	Bukan wilayah potensi tsunami	Ada
8. Baringin	Tidak ada	Bukan wilayah potensi tsunami	Tidak ada
9. Baringin B	Tidak ada	Bukan wilayah potensi tsunami	Tidak ada
10. Margasari Hulu	Tidak ada	Bukan wilayah potensi tsunami	Ada
11. Candi Laras	Tidak ada	Bukan wilayah potensi tsunami	Ada
12. Baulin	Tidak ada	Bukan wilayah potensi tsunami	Tidak ada

Lanjutan Tabel 4.5.7

	Desa/Kelurahan	Rambu-rambu dan Jalur Evakuasi Bencana	Pembuatan, Perawatan, atau Normalisasi: Sungai, Kanal, Tanggul, Parit, Drainase, Waduk, Pantai, dll
	(1)	(5)	(6)
1.	Sungai Rutas	Tidak ada	Ada
2.	Sungai Rutas Hulu	Tidak ada	Tidak ada
3.	Pabaungan Hulu	Tidak ada	Tidak ada
4.	Pabaungan Pantai	Tidak ada	Tidak ada
5.	Pabaungan Hilir	Tidak ada	Tidak ada
6.	Marampiaou	Tidak ada	Tidak ada
7.	Marampiaou Hilir	Tidak ada	Ada
8.	Baringin	Tidak ada	Tidak ada
9.	Baringin B	Tidak ada	Tidak ada
10.	Margasari Hulu	Tidak ada	Tidak ada
11.	Candi Laras	Tidak ada	Tidak ada
12.	Baulin	Tidak ada	Tidak ada

Sumber: BPS, Pendataan Potensi Desa (Podes) 2021

Tabel 4.5.8 Banyaknya Desa/Kelurahan yang Memiliki Kelompok Kegiatan Olahraga Menurut Jenis Olahraga dan Ketersediaan Fasilitas/Lapangan Olahraga di Kecamatan Candi Laras Selatan, 2021

Number of Villages Having Sport Activity Groups by Type of Sports and Availability of Sport Facilities/ Fields in Candi Laras Selatan District, 2021

Jenis Olahraga	Kondisi Fasilitas/Lapangan Olahraga			Tidak Ada Fasilitas/Lapangan Olahraga
	Baik	Rusak Sedang	Rusak Parah	
(1)	(2)	(3)	(4)	(5)
Sepak bola	1	0	0	11
Bola voli	2	0	4	6
Bulu tangkis	3	0	2	9
Bola basket	0	0	0	12
Tenis lapangan	0	0	0	12
Tenis meja	3	2	0	7
Futsal	1	3	0	8
Renang	0	0	0	12
Bela diri (pencak silat, karate, dll)	0	1	0	12
Bilyard	0	0	0	12
Pusat kebugaran (senam, fitness, aerobik, dll)	0	0	0	12
Lainnya	0	0	0	12

Sumber: BPS, Pendataan Potensi Desa (Podes) 2021

Tabel 4.5.9 Banyaknya Embung Desa Menurut Desa/Kelurahan di Kecamatan Candi Laras Selatan, 2020 dan 2021
Number of Village by Village in Candi Laras Selatan District, 2020 and 2021

Desa/Kelurahan	2020	2021
(1)	(2)	(3)
1. Sungai Rutas	0	0
2. Sungai Rutas Hulu	0	0
3. Pabaungan Hulu	0	0
4. Pabaungan Pantai	0	0
5. Pabaungan Hilir	0	0
6. Marampiaou	0	0
7. Marampiaou Hilir	0	0
8. Baringin	0	0
9. Baringin B	0	0
10. Margasari Hulu	0	0
11. Candi Laras	0	0
12. Baulin	0	0
Kecamatan Candi Laras Selatan	0	0

Sumber: BPS, Pendataan Potensi Desa (Podes) 2020 dan 2021

BAB 5



PERTANIAN
AGRICULTURE

PENJELASAN TEKNIS

1. **Lahan sawah** adalah lahan pertanian yang berpetak-petak dan dibatasi oleh pematang (galengan), saluran untuk menahan/ menyalurkan air, yang biasanya ditanami padi sawah tanpa memandang dari mana diperoleh atau status lahan tersebut, Lahan yang dimaksud termasuk lahan yang terdaftar di Pajak Bumi Bangunan, luran Pembangunan Daerah, lahan bengkok, lahan serobotan, lahan rawa yang ditanami padi dan lahan bekas tanaman tahunan yang telah dijadikan sawah, baik yang ditanami padi, palawija atau tanaman semusim lainnya.
2. **Tegal/Kebun** adalah lahan pertanian bukan sawah (lahan kering) yang ditanami tanaman semusim atau tahunan dan terpisah dengan halaman sekitar rumah serta penggunaannya tidak berpindah pindah,
3. **Ladang/Huma** adalah lahan pertanian bukan sawah (lahan kering) yang biasanya ditanami tanaman semusim dan penggunaannya hanya semusim atau dua musim, kemudian akan

TECHNICAL NOTES

1. **Wetland** is agricultural land that separated by small dykes to resist water, where the main crop is usually wetland paddy without considering where it is got from or the status of the land, It includes the land that is registered at land income tax office, regional development contribution, 'bengkok' land, illegal ownership, swamps for rice cultivation, and annual crop land mark that has been used as rice field, which are both planted with paddy, secondary crops or the other seasonal crops,
2. **Dry field/Garden** is an dryland (unirrigated land) which is planted with seasonal or annual crops and separately from the yard around the house without shifting
3. **Unirrigated agricultural field /Shifting cultivation land** is dryland (unirrigated land) that usually is cultivated for seasonal crops and utilized only for one or two seasons, then it will be left

ditinggalkan bila sudah tidak subur lagi (berpindah-pindah), Kemungkinan lahan ini beberapa tahun kemudian akan dikerjakan kembali jika sudah subur,

4. **Lahan yang sementara tidak diusahakan** adalah lahan yang biasanya diusahakan tetapi untuk sementara (lebih dari 1 (satu) tahun tetapi kurang dari atau sama dengan 2 (dua) tahun) tidak diusahakan, termasuk lahan sawah yang tidak diusahakan selama lebih dari 2 (dua) tahun,
5. Data pokok tanaman pangan yang dikumpulkan adalah luas panen dan produktivitas (hasil per hektar), Produksi tanaman pangan merupakan hasil perkalian antara luas panen dengan produktivitas, Pengumpulan data luas panen dilakukan setiap bulan dengan pendekatan area kecamatan di seluruh wilayah Indonesia. Pengumpulan data produktivitas dilakukan melalui pengukuran langsung pada plot ubinan berukuran 2½ m x 2½ m, Pengumpulan data produktivitas dilakukan setiap subround (empat bulanan) pada waktu panen petani,

when it is not fertile (shifting), Maybe, this land will be used again in a few years if it has been fertile,

4. **Temporarily unused land** is land that is regularly used but temporarily (more than a year but less or equal than two years) is unused, it includes wetland that is not cultivated more than two years,
5. *The main food crops data collected consists of harvested area and productivity (yield per hectare), Food crops production is generated by harvested area multiplied by productivity, The harvested area data is collected every month using sub district area approach in all sub district in Indonesia. The productivity data collection is conducted by a direct measurement in 2½m x 2½m crop cutting plot, The productivity measurement is conducted in every subround (four monthly) at the time when farmers are harvesting their crops,*

6. Data produksi padi dan palawija yang disajikan adalah dalam kualitas: gabah kering giling (padi), pipilan kering (jagung), biji kering (kedelai dan kacang tanah), dan umbi basah (ubi kayu dan ubi jalar),
 7. Data perkebunan besar dikumpulkan oleh BPS setiap bulan secara lengkap (sensus bulanan) dengan sistem surat pos, Khusus untuk tanaman kelapa. cengkeh, dan kapok, datanya diperoleh dari Direktorat Jenderal Perkebunan, Data perkebunan rakyat juga diperoleh dari Direktorat Jenderal Perkebunan,
 8. Penghitungan luas tanaman perkebunan besar adalah pada keadaan akhir tahun dan tidak termasuk yang luasnya kurang dari 5 hektar,
 9. Bentuk produksi perkebunan adalah; karet kering (karet), daun kering (teh dan tembakau), biji kering (kopi dan coklat), kulit kering (kayu manis dan kina), serat kering (rami), bunga kering (cengkeh), refined sugar (tebu dari perkebunan besar), gula mangkok (tebu dari perkebunan rakyat), ekuivalen kopra
6. *Production of paddy and secondary crops data are presented in the form of: dry unhusked rice (paddy), dry loose maize (maize), dry shells crops (soybeans and peanuts), and fresh roots (cassava and sweet potatoes),*
 7. *Data on estates are collected by the BPS every month on complete basis through a mailing system, Data on coconut, clove, and kapok, as well as on smallholder plantation, are acquired from the Directorate General of Estates,*
 8. *Planted areas of estates refer to condition at the end of the year, and exclude areas less than 5 hectares,*
 9. *Production of estates crops are follows: dry rubber (rubber); dry leaves (tea and tobacco); dry beans (coffee and cocoa); dry bark (cassia vera and cinchona); dry fibre (rosella); dry flowers/buds (cloves); refined sugar (sugar cane from estate); cup sugar (sugar cane from smallholders); copra (copra); seeds*

AGRICULTURE

(kopra), biji dan bunga (pala) serta minyak daun (sereh),

and buds (nutmeg); and leaf oil (citronella),

10. Persediaan akhir tahun produksi perkebunan besar bukan merupakan cadangan penyangga (buffer stock),

10. *The production availability of estates at the end of year is not the buffer stock,*

<https://tapinkab.bps.go.id>

ULASAN

Luas panen padi sawah di Kecamatan Candi Laras Selatan berdasarkan data Dinas Pertanian Tanaman Pangan mencapai 10.882 ha dengan produksi mencapai 63.335 ton.

Produksi perkebunan di Kecamatan Candi Laras Selatan tahun 2021 untuk tanaman kelapa sawit mencapai 14.571,56 ton kemudian kelapa dalam sebanyak 2,41 ton.

Populasi ternak kambing di Kecamatan Candi Laras Selatan tahun 2021 berdasarkan data yang ada mencapai 5 ekor. Sementara untuk populasi unggas didominasi itik sebanyak 56.947 ekor.

DESCRIPTION

Paddy rice harvest area in Candi Laras Selatan sub district based on data of Department of Agriculture of Food Crops reached 10.882 ha with production reached 63.335 tons

Plantation production in Candi Laras Selatan District in 2021 for palm tree reaches 14.571,56 tons then coconut as much as 2,41 tons.

The population of goat cattle in Candi Laras Selatan Sub-District 2021 based on existing data reached 5 tails. As for the poultry population is dominated by duck as many as 56.947 tails.

5.1 TANAMAN PANGAN/*FOOD CROPS*

Tabel 5.1.1 Luas Lahan Sawah Menurut Jenis Penggunaannya di Kecamatan Candi Laras Selatan (Hektar), 2021
Area of Wetland by Kinds of land Use (Hectare) in Candi Laras Selatan Sub-District, 2021

Jenis penggunaan <i>Kinds of Land Use</i>		Luas Lahan yang Ditanami/Diusahakan <i>Total Area Planted</i>
(1)		(2)
1	Irigasi Teknis/ <i>Technical Irrigation</i>	-
2	Irigasi Setengah Teknis/ <i>Semi Technical Irrigation</i>	-
3	Irigasi Sederhana PU/ <i>Simple Irrigation</i>	-
4	Irigasi Non PU/ <i>Non Technical Irrigation</i>	-
5	Tadah Hujan/ <i>Rained</i>	-
6	Pasang Surut/ <i>Salley</i>	10.882
7	Tanah Sawah Lebak, Polder dan lain-lain,	-
8	Tanah sawah yang sementara tidak diusahakan/ <i>Temporarily Unused</i>	-
Jumlah/Total		10.882

Sumber/*Source*: Dinas Pertanian Kabupaten Tapin/*Agriculture Service of Tapin Regency*

Tabel 5.1.2 Luas Tanah Kering Menurut Jenis Penggunaannya di Kecamatan Candi Laras Selatan (Hektar), 2021
Table Area of Dry Field by Kinds of Land Use (Hectare) in Candi Laras Selatan Sub-District, 2021

Jenis penggunaan <i>Kind of Land Use</i>		Luas Lahan yang Ditanami/Diusahakan (Ha) <i>Total Area Planted</i>
(1)		(2)
1	Tegal / Kebun / Bareland / Garden	150
2	Ladang / Huma / Shifting Cultivation	510
3	Perkebunan / Estates	1.500
4	Ditanami Pohon / Hutan Rakyat	0
5	Padang Penggembalaan / Padang Rumput / Steppe Pasture	2 020
6	Sementara tidak diusahakan/ <i>Temporarily Unused</i>	0
7	Lainnya (tambak, kolam, empang, hutan Negara. dll)/ <i>Others</i>	0
8	Lahan Bukan Pertanian (Jalan, Pemukiman, Perkantoran, Sungai, dll)	11.699
Jumlah/Total		18.879

Sumber/*Source*: Dinas Pertanian Kabupaten Tapin/*Agriculture Service of Tapin Regency*

Tabel 5.1.3 Luas Lahan Sawah Menurut Jenis Penggunaannya dan Frekuensi Penanaman Padi di Kecamatan Candi Laras Selatan (hektar), 2021
Area of Wetland by Kinds of land Use and Frequency of Cultivation in Candi Laras Selatan Sub-District, 2021

Jenis penggunaan <i>Kind of Land Use</i>	Frekuensi Penanaman <i>Frequency of Cultivation</i>			Jumlah <i>Total</i>
	Sekali <i>Once</i>	Dua kali <i>Twice</i>	Tidak Pernah <i>Never</i>	
(1)	(2)	(3)	(4)	(5)
1 Irigasi Teknis/ <i>Technical Irrigation</i>	-	-	-	-
2 Irigasi Setengah Teknis/ <i>Semi Technical Irrigation</i>	-	-	-	-
3 Irigasi Sederhana PU	-	-	-	-
4 Irigasi Non PU/ <i>Non Technical Irrigation</i>	-	-	-	-
5 Tadah Hujan/ <i>Rained</i>	-	-	-	-
6 Pasang Surut/ <i>Salley</i>	10.657	225	0	10.882
7 Tanah Sawah Lebak, Polder dan lain-lain	-	-	-	-
8 Tanah sawah yang sementara tidak diusahakan/ <i>Unused</i>	-	-	-	-
Jumlah/Total	10.657	225	0	10.882

Sumber/Source: Dinas Pertanian Kabupaten Tapin/*Agriculture Service of Tapin Regency*

Tabel 5.1.4 Luas Panen, Produksi dan Produktivitas Padi dan Palawija Menurut Jenis Tanaman di Kecamatan Candi Laras Selatan, 2021
Harvested Area Plated, Production, and Productivity of Paddy and Second Crops by Kinds of Crops in Candi Laras Selatan Sub-District, 2021

	Jenis Tanaman <i>Kind of Crops</i>	Luas Panen <i>Harvested Area</i> (Ha)	Produktivitas <i>Productivity</i> (Ton/Ha)	Produksi <i>Production (Ton)</i>
	<i>(1)</i>	<i>(2)</i>	<i>(3)</i>	<i>(4)</i>
1	Padi Sawah/Wetland <i>Paddy</i>	15.284	41,44	63.335
2	Padi Ladang / Dryland <i>Paddy</i>	-	-	-
3	Padi sawah + Ladang / <i>Wet & Dryland Paddy</i>	15.284	41,44	63.335
4	Jagung / <i>Maize</i>	NA	NA	392
5	Ubi Kayu / <i>Cassava</i>	10	16	146
6	Ubi Jalar/Sweet <i>Potatoes</i>	NA	NA	-
7	Kacang Tanah / <i>Peanuts</i>	NA	NA	-
8	Kacang Kedele/ <i>Soybeans</i>	NA	NA	-
9	Kacang Hijau/ <i>Green</i> <i>Peas</i>	NA	NA	-

Sumber/Source: Dinas Pertanian Kabupaten Tapin/Agriculture Service of Tapin Regency

Tabel 5.1.5 Luas Serangan dan Kerusakan Tanaman Padi Menurut Jenis Serangan di Kecamatan Candi Laras Selatan, 2021
Total Area of Attacks Planted and Damaged by Kinds of Attacks in Candi Laras Selatan Sub-District, 2021

Jenis Serangan <i>Kind of Attacks</i>		Luas Serangan <i>Area of Attacks Planted (Ha)</i>	Luas Kerusakan <i>Area of Damaged (Ha)</i>
(1)		(2)	(3)
1	Tikus/ <i>Rats</i>	-	-
2	Penggerek Batang	-	-
3	Penyakit Blas	-	-
4	Penyakit Bakanai	-	-
5	Hama Putih Palsu	-	-
6	Busuk Pelepah	-	-
7	Kerdil Rumput	-	-
8	Wereng Coklat	-	-
9	Wereng Hijau (Tungro)	-	-
10	Walang Sangit	-	-
11	Burung/ <i>Birds</i>	-	-
12	Babi/ <i>Wild Pig</i>	-	-
13	Bencana Alam (Kekeringan)	-	-
14	Bencana Alam (Banjir)	-	-
15	Wrg Punggung Put,	-	-
16	Ulat Grayak	-	-
Jumlah/Total		-	-

Sumber/*Source*: Cabang Dinas Pertanian Kecamatan Candi Laras Selatan/*Branch of Agricultural Service of Candi Laras Selatan Sub-District*

Tabel 5.1.6 Jumlah Mesin Penggilingan Padi Menurut Desa/Kelurahan di Kecamatan Candi Laras Selatan, 2021
Number of Milling Machines by Village in Candi Laras Selatan Sub-District, 2021

Kelurahan/Desa Kelurahan/Village	Penggilingan Padi (Unit) Milling Machine
(1)	(2)
1 Sungai Rutas	-
2 Sungai Rutas Hulu	1
3 Pabaungan Hulu	1
4 Pabaungan Pantai	-
5 Pabaungan Hilir	1
6 Marampiau	1
7 Marampiau Hilir	1
8 Baringin	-
9 Baringin B	1
10 Margasari Hulu	-
11 Candi Laras	1
12 Baulin	1
Kecamatan Candi Laras Selatan	8

Sumber/Source: Cabang Dinas Pertanian Kecamatan Candi Laras Selatan/Branch of Agricultural Service of Candi Laras Selatan Sub-District

5.2 HORTIKULTURA/*HORTICULTURE*

Tabel 5.2.1 Luas Panen Tanaman Sayuran Menurut Jenis Tanaman (ha) di Kecamatan Candi Laras Selatan, 2020-2021
Harvested Area of Vegetables by Kelurahan/Village and Kind of Plant (ha) in Candi Laras Selatan Sub-District, 2020-2021

Jenis Tanaman		2020	2021
(1)		(2)	(3)
1	Bawang Merah/ <i>Shallot</i>	-	-
2	Cabai/ <i>Chilli</i>	49	51
3	Kentang/ <i>Potato</i>	-	-
4	Kubis/ <i>Cabbage</i>	-	-
5	Petsai/ <i>Chinese Cabbage</i>	-	-
6	Tomat/ <i>Tomato</i>	-	-
7	Wortel/ <i>Carrot</i>	-	-

Sumber/Source: Dinas Pertanian Kabupaten Tapin/*Agriculture Service of Tapin Regency*

Tabel 5.2.2 Produksi Tanaman Sayuran Menurut Jenis Tanaman (ton) di Kecamatan Candi Laras Selatan, 2020-2021
Table *Production of Vegetables by Kelurahan/Village and Kind of Plant (ton) in Candi Laras Selatan Sub-District, 2020-2021*

	Jenis Tanaman	2020	2021
	(1)	(2)	(3)
1	Bawang Merah/ Shallot	-	-
2	Cabai/ Chilli	478,9	513,8
3	Kentang/ Potato	-	-
4	Kubis/ Cabbage	-	-
5	Petsai/ Chinese Cabbage	-	-
6	Tomat/ Tomato	-	-
7	Wortel/ Carrot	-	-

Sumber/Source: Dinas Pertanian Kabupaten Tapin/Agriculture Service of Tapin Regency

Tabel 5.2.3 Luas Panen Tanaman Biofarmaka Menurut dan Jenis Tanaman (m²) di Kecamatan Candi Laras Selatan, 2020-2021
Table **Harvested Area of Madical Plants by Kelurahan/Village and Kind of Plant (m²) in Candi Laras Selatan Sub-District, 2020-2021**

	Jenis Tanaman	2020	2021
	(1)	(2)	(3)
1	Jahe/ <i>Ginger</i>	289	-
2	Laos/Lengkuas/ <i>Galanga</i>	-	-
3	Kencur/ <i>East Indian Galagal</i>	-	-
4	Kunyit/ <i>Turmeric</i>	-	-

Sumber/Source: Dinas Pertanian Kabupaten Tapin/Agriculture Service of Tapin Regency

Tabel 5.2.4 **Produksi Tanaman Biofarmaka Menurut Jenis Tanaman (kg) di Kecamatan Candi Laras Selatan, 2020-2021**
Production of Medical Plants by Kelurahan/Village and Kind of Plant (kg) in Candi Laras Selatan Sub-District, 2020-2021

	Jenis Tanaman	2020	2021
	(1)	(2)	(3)
1	Jahe/ <i>Ginger</i>	289	-
2	Laos/Lengkuas/ <i>Galanga</i>	-	-
3	Kencur/ <i>East Indian Galagal</i>	-	-
4	Kunyit/ <i>Turmeric</i>	-	-

Sumber/Source: Dinas Pertanian Kabupaten Tapin/Agriculture Service of Tapin Regency

Tabel 5.2.5 **Produksi Buah-buahan dan Sayuran Tahunan Menurut Jenis Tanaman (ton) di Kecamatan Candi Laras Selatan, 2020-2021**
Production of Annual Fruits and Vegetables by Kelurahan/Village and Kind of Plant (ton) in Candi Laras Selatan Sub-District, 2020-2021

Jenis Tanaman		2020	2021
(1)		(2)	(3)
1	Mangga/ <i>Mango</i>	542,6	380,6
2	Durian/ <i>Durian</i>	-	-
3	Jeruk/ <i>Orange</i>	7 281,5	10.685,1
4	Pisang/ <i>Banana</i>	12,71	55,05
5	Pepaya/ <i>Papaya</i>	17,5	36,7
6	Salak/ <i>Salacca</i>		

Sumber/Source: Dinas Pertanian Kabupaten Tapin/Agriculture Service of Tapin Regency

5.3 TANAMAN PERKEBUNAN/*PLANT CROPS*

Tabel 5.3.1 Luas Areal dan Produksi Perkebunan Menurut Jenisnya di Kecamatan Candi Laras Selatan, 2021
Harvested Area of Plantation by Kinds of Crops in Candi Laras Selatan Sub-District, 2021

Jenis Tanaman <i>Kind of Crops</i>	Luas Tanaman <i>Plants Area (Ha)</i>		Produksi Production (Ton)	
	2020	2021	2020	2021
(1)	(2)	(3)	(4)	(5)
1 Karet/ <i>Rubber</i>				
2 Kelapa Dalam/ <i>Coconut</i>	14	13,5	2,5	2,41
3 Kelapa Sawit/ <i>Coconut</i>	6 213,00	6 218,44	1 853,76	14 571,56
4 Kopi/ <i>Coffee</i>				
5 Tebu/ <i>Sugar Cane</i>				
6 Kakao/ <i>Cocoa</i>				
7 Teh/ <i>Tea</i>				
8 Tembakau/ <i>Tobacco</i>				

Sumber/*Source*: Dinas Pertanian Kabupaten Tapin/*Agriculture Service of Tapin Regency*

5.4 PETERNAKAN/LIVESTOCK

Tabel 5.4.1 Populasi ternak dan Unggas Menurut Jenisnya di Kecamatan Candi Laras Selatan, 2021
Population of Livestock and Fowl by Kinds of Livestock and Fowl in Candi Laras Selatan sub-District, 2021

	Jenis Ternak dan Unggas <i>Kinds of Livestock and Poultry</i>	Jumlah <i>Total</i>
	(1)	(2)
1	Kuda/ <i>Horse</i>	-
2	Sapi Jantan/ <i>Male Cow</i>	20
3	Sapi Betina/ <i>Female Cow</i>	5
4	Kerbau/ <i>Buffalo</i>	-
5	Domba/ <i>Sheep</i>	-
6	Kambing/ <i>Goats</i>	12
7	Babi/ <i>Pigs</i>	-
8	Kelinci/ <i>Rabbit</i>	-
9	Ayam Ras Petelur/ <i>Village Layers</i>	-
10	Ayam Ras Pedaging	-
11	Ayam Buras/ <i>Local Chicken</i>	10.156
12	Itik/ <i>Duck</i>	56.947
13	Puyuh	-
14	Merpati	83
15	Itik Manila	16

Sumber/Source: Dinas Pertanian Kabupaten Tapin/Agricultural Service of Tapin Regency

Tabel 5.4.2 Jumlah PPL dan Poktan Menurut Desa/Kelurahan di Kecamatan Candi Laras Selatan, 2021
Number of PPL and Poktan by Village in Candi Laras Selatan Sub-District, 2021

	Desa/Kelurahan Village	PPL	Poktan
	<i>(1)</i>	<i>(2)</i>	<i>(3)</i>
1	Sungai Rutas	1	7
2	Sungai Rutas Hulu	1	9
3	Pabaungan Hulu	0	6
4	Pabaungan Pantai	0	5
5	Pabaungan Hilir	1	6
6	Marampiau	1	10
7	Marampiau Hilir	1	13
8	Baringin	1	15
9	Baringin B	0	6
10	Margasari Hulu	1	9
11	Candi Laras	0	9
12	Baulin	1	8
Kecamatan Candi Laras Selatan		8	103

Sumber/Source: Cabang Dinas Pertanian Kecamatan Candi Laras Selatan/Branch of Agricultural Service of Candi Laras Selatan Sub-District

BAB 6



INDUSTRI PERTAMBANGAN & KONSTRUKSI

*INDUSTRY, MINING
AND CONSTRUCTION*

PENJELASAN TEKNIS

1. Pelanggan adalah individu atau kelompok, baik rumah tangga, perusahaan atau institusi non profit yang membeli air bersih dari perusahaan air bersih,
2. Air disalurkan adalah volume air bersih dari perusahaan air bersih

TECHNICAL NOTES

1. *Customer is an individual or a group, whether a household, company or non-profit institution that buys clean water from a water company.*
2. *Water disbursed is the volume of clean water from clean water companies*

<https://tapinkab.bps.go.id>

ULASAN

Pada tahun 2021 di Kecamatan Candi Laras Selatan terdapat 4.110 rumah tangga yang menggunakan listrik PLN sementara 0 rumah tangga menggunakan listrik Non-PLN sisanya 41 rumah tangga menggunakan sumber penerangan lainnya.

Jumlah pelanggan Perusahaan Daerah Air Minum (PDAM) di Kecamatan Candi Laras Selatan Tahun 2021 sebanyak 756 pelanggan sementara jumlah air yang terjual sebanyak 80.273 M³.

DESCRIPTION

In 2021, Candi Laras Selatan Sub-District has 4.110 households using PLN electricity while 0 households use non-PLN electricity, the remaining 41 households using other sources of lighting.

Number of customers of Regional Water Company (PDAM) in Bungur District Year 2021 as much as 756 customers while the amount of water sold as much as 80.273 M³.

6.1 ENERGI/ENERGY

Tabel 6.1.1 Jumlah Rumah Tangga Memakai Listrik PLN dan Non-PLN serta Penerangan Lainnya Menurut Desa/Keurahan di Kecamatan Candi Laras Selatan, 2021
Number of Households Using Electricity from PLN, Non-PLN, and Others by Village in Candi Laras Selatan Sub-District, 2021

Desa/Kelurahan	Pegguna Listrik			Bukan Pengguna Listrik
	PLN	Non PLN	Jumlah	
(1)	(2)	(3)	(4)	(5)
1. Sungai Rutas	446	0	446	23
2. Sungai Rutas Hulu	375	0	375	0
3. Pabaungan Hulu	357	0	357	1
4. Pabaungan Pantai	135	0	135	16
5. Pabaungan Hilir	394	0	394	0
6. Marampiaou	352	0	352	0
7. Marampiaou Hilir	276	0	276	0
8. Baringin	660	0	660	3
9. Baringin B	258	0	258	1
10. Margasari Hulu	281	0	281	0
11. Candi Laras	406	0	406	0
12. Baulin	285	0	285	0
Candi Laras Selatan	4.225	0	4.225	44

Sumber: BPS, Pendataan Potensi Desa (Podes) 2021

Tabel 6.1.2 Jumlah Pelanggan Air Minum dan yang Terjual Menurut Jenis Pelanggan di Kecamatan Candi Laras Selatan, 2021
Number of Water Company Customers and Out Sold by Kinds of Customers in Candi Laras Selatan Sub-District, 2021

Jenis Pelanggan <i>Kind of Customers</i>		Pelanggan <i>Customers</i>	Yang Terjual (m ³) <i>Out Sold</i>
<i>(1)</i>		<i>(2)</i>	<i>(3)</i>
1	Sosial (K1)	23	3.523
2	Non Niaga (k2)	756	91.090
3	Niaga Umum (K3)	3	216
4	Niaga Khusus (K4)	0	0
5	Lain-lain/Mobil Tangki Air	0	0
Jumlah/Total		782	94.829

Sumber/Source: PDAM Kabupaten Tapin /Water Supply Regional Enterprise of Tapin Regency

BAB 7



PERDAGANGAN

TRADE

PENJELASAN TEKNIS

1. Koperasi adalah badan usaha yang beranggotakan orang-seorang atau badan hukum. Koperasi dengan melandaskan kegiatannya berdasarkan prinsip Koperasi sekaligus sebagai gerakan ekonomi rakyat yang berdasar atas asas kekeluargaan. (UU No. 25 Tahun 1992)
2. Koperasi unit desa merupakan koperasi di wilayah pedesaan yang bergerak dalam penyediaan kebutuhan masyarakat yang berkaitan dengan kegiatan pertanian. Koperasi unit desa dapat juga dikatakan sebagai wadah organisasi ekonomi yang berwatak sosial dan merupakan wadah bagi pengembangan berbagai kegiatan ekonomi masyarakat pedesaan yang diselenggarakan oleh masyarakat dan untuk masyarakat itu sendiri. Koperasi unit desa dapat juga disebut sebagai koperasi serba usaha karena berusaha memenuhi berbagai bidang seperti simpan pinjam, konsumsi, produksi, pemasaran dan jasa.

TECHNICAL NOTES

1. *Cooperative is a business entity consisting of persons or legal entities. Cooperative with its activities based on the principle of Cooperatives as well as the people's economic movement based on the principle of kinship. (Law No. 25 of 1992)*
2. *Village cooperatives are cooperatives in rural areas that are engaged in providing community needs related to agricultural activities. Village cooperatives can also be said to be a platform for economic organization with a social character and is a venue for the development of various economic activities of rural communities organized by the community and for the community itself. Village cooperative units can also be referred to as all-round cooperatives as they seek to meet various fields such as savings and loans, consumption, production, marketing and services.*

ULASAN

Pada tahun 2021 di Kecamatan Candi Laras Selatan terdapat 1 unit Koperasi Unit Desa dan 1 buah Koperasi Lainnya. Di Kecamatan Candi Laras Selatan juga terdapat 2 buah sarana lembaga keuangan. Koperasi Unit Desa berada di Desa Margasari Hulu, sedangkan lembaga keuangan berada di desa Baringin.

DESCRIPTION

In the year 2021 in Candi Laras Selatan Sub-District there is 1 unit Village Unit Cooperative and 1 unit other Cooperative. In Candi Laras Selatan Sub-District there are 2 units financial institution facilities. The Village Unit Cooperative is located in Margasari Hulu village, while the financial institution is located in Baringin village.

Tabel 7.1.1 Banyaknya Sarana dan Prasarana Ekonomi Menurut Desa/Kelurahan dan Jenisnya di Kecamatan Candi Laras Selatan, 2021
Number of Economic Facilities and Infrastructure by Village and Types in Candi Laras Selatan District, 2021

Desa/Kelurahan	Kelompok Pertokoan	Pasar dengan Bangunan Permanen	Pasar dengan Bangunan Semi Permanen	Pasar Tanpa Bangunan
(1)	(2)	(3)	(4)	(5)
1. Sungai Rutas	0	0	1	0
2. Sungai Rutas Hulu	0	0	0	0
3. Pabaungan Hulu	0	0	0	0
4. Pabaungan Pantai	0	0	0	0
5. Pabaungan Hilir	0	0	0	1
6. Marampiau	0	0	0	1
7. Marampiau Hilir	0	0	0	0
8. Baringin	0	0	1	0
9. Baringin B	0	0	0	0
10. Margasari Hulu	0	0	0	0
11. Candi Laras	0	0	0	0
12. Baulin	0	0	0	0
Candi Laras Selatan	0	0	2	2

Lanjutan Tabel 7.1.1

	Desa/Kelurahan	Minimarket/ Swalayan ¹	Toko/Warung Kelontong	Restoran/ Rumah Makan
	(1)	(6)	(7)	(8)
1.	Sungai Rutas	0	45	0
2.	Sungai Rutas Hulu	0	14	0
3.	Pabaungan Hulu	0	25	0
4.	Pabaungan Pantai	0	8	0
5.	Pabaungan Hilir	0	14	0
6.	Marampiau	0	16	0
7.	Marampiau Hilir	0	12	0
8.	Baringin		102	0
9.	Baringin B	0	14	0
10.	Margasari Hulu	0	18	0
11.	Candi Laras	0	31	0
12.	Baulin	0	25	0
	Candi Laras Selatan	0	324	0

Lanjutan Tabel 7.1.1

	Desa/Kelurahan	Warung/Kedai Makanan	Hotel	Hostel/Motel/Losmen/Wisma
	(1)	(9)	(10)	(11)
1.	Sungai Rutas	16	0	0
2.	Sungai Rutas Hulu	11	0	0
3.	Pabaungan Hulu	13	0	0
4.	Pabaungan Pantai	5	0	0
5.	Pabaungan Hilir	15	0	0
6.	Marampiaou	9	0	0
7.	Marampiaou Hilir	6	0	0
8.	Baringin	23	0	0
9.	Baringin B	3	0	0
10.	Margasari Hulu	11	0	0
11.	Candi Laras	10	0	0
12.	Baulin	6	0	0
	Kecamatan Candi Laras Selatan	128	0	0

Catatan: ¹ yang memiliki luas < 400 m²

Sumber: BPS, Pendataan Potensi Desa (Podes) 2021

Tabel 7.1.2 Banyaknya Sarana Lembaga Keuangan yang Beroperasi Menurut Desa/Kelurahan dan Jenisnya di Kecamatan Candi Laras Selatan, 2021

Number of Financial Institution Facilities Operating by Village and Types in Candi Laras Selatan District, 2021

Desa/Kelurahan	Bank Umum Pemerintah	Bank Umum Swasta	Bank Perkreditan Rakyat
(1)	(2)	(3)	(4)
1. Sungai Rutas	0	0	0
2. Sungai Rutas Hulu	0	0	0
3. Pabaungan Hulu	0	0	0
4. Pabaungan Pantai	0	0	0
5. Pabaungan Hilir	0	0	0
6. Marampia	0	0	0
7. Marampia Hilir	0	0	0
8. Baringin	2	0	0
9. Baringin B	0	0	0
10. Margasari Hulu	0	0	0
11. Candi Laras	0	0	0
12. Baulin	0	0	0
Kecamatan Candi Laras Selatan	2	0	0

Sumber: BPS, Pendataan Potensi Desa (Podes) 2021

Tabel 7.1.3 Banyaknya Koperasi yang Masih Aktif Menurut Desa/Kelurahan dan Jenis Koperasi di Kecamatan Candi Laras Selatan, 2021
Number of Active Cooperatives by Village and Types in Candi Laras Selatan District, 2021

Desa/Kelurahan	Koperasi Unit desa (KUD)	Koperasi Industri Kecil dan Kerajinan Rakyat (Kopinkra)	Koperasi Simpan Pinjam (Kospin)	Koperasi Lainnya
(1)	(2)	(3)	(4)	(5)
1. Sungai Rutas	0	0	0	0
2. Sungai Rutas Hulu	0	0	0	0
3. Pabaungan Hulu	0	0	0	0
4. Pabaungan Pantai	0	0	0	0
5. Pabaungan Hilir	0	0	0	0
6. Marampiau	0	0	0	0
7. Marampiau Hilir	0	0	0	0
8. Baringin	0	0	0	1
9. Baringin B	0	0	0	0
10. Margasari Hulu	1	0	0	0
11. Candi Laras	0	0	0	0
12. Baulin	0	0	0	0
Candi Laras Selatan	1	0	0	1

Sumber: BPS, Pendataan Potensi Desa (Podes) 2021

BAB 8



PARIWISATA, TRANSPORTASI, & KOMUNIKASI

***TOURISM, TRANSPORTATION
AND COMMUNICATION***

PENJELASAN TEKNIS

1. **Hotel** adalah penyediaan akomodasi secara harian berupa kamar-kamar di dalam satu bangunan yang dapat dilengkapi dengan jasa pelayanan makan dan minum, kegiatan hiburan dan atau fasilitas lainnya. Hotel terdiri dari hotel berbintang dan hotel non- bintang,
2. **Tingkat penghunian kamar hotel** adalah persentase banyaknya malam kamar yang dihuni terhadap banyaknya malam kamar yang tersedia.
3. **Kendaraan bermotor** adalah setiap kendaraan yang digerakkan oleh peralatan teknik yang ada pada kendaraan tersebut, biasanya digunakan untuk angkutan orang atau barang di atas jalan raya selain kendaraan yang berjalan di atas rel, Kendaraan bermotor yang dicatat adalah semua jenis kendaraan kecuali kendaraan bermotor TNI/Polri dan Korps Diplomatik,
4. **Kantor Pos** adalah tempat pemberi pelayanan komunikasi tertulis dan atau surat elektronik, layanan paket, layanan logistik, layanan transaksi keuangan, dan layanan keagenan pos untuk kepentingan

TECHNICAL NOTES

1. **Hotel** is a daily supply of accommodation rooms within a building which can be equipped with eating and drinking services, entertainment activities and/or other facilities, Hotel consists of a classified hotel and a non-classified hotel,
2. **Room occupancy rate** is the number of room-nights occupied divided by the number of room-nights available, multiplied by 100 percent,
3. **Motor vehicles** are any kind of vehicles motorized by machine set up in those vehicles, they are usually used for transporting peoples or goods on roads except vehicles moving along a railway line, The data cover all kinds of motor vehicles except those belong to Indonesia Army Force Indonesian State Police and Diplomatic Corps,
4. **Post Office** is a service provider facility of written communication and or electronic mail, parcel service, logistics services, financial transaction services, and postal services to the public, Postal house

umum, Rumah pos berfungsi sama seperti kantor pos dan kantor pos pembantu, bedanya rumah pos biasanya terletak di daerah terpencil,

5. **Telekomunikasi** adalah setiap pemancaran, pengiriman dan atau penerimaan dari setiap informasi dalam bentuk tanda-tanda. isyarat, tulisan, gambar, suara dan bunyi melalui kawat, optik, radio atau system elektromagnetik lainnya.
6. **Jaringan telekomunikasi** adalah rangkaian perangkat telekomunikasi dan kelengkapannya yang digunakan dalam bertelekomunikasi,
7. Telepon tetap kabel dalam Susenas disebut **telepon rumah** adalah jaringan telekomunikasi menggunakan perangkat telepon tetap dengan kabel yang secara umum diatur oleh standar teknis dengan menggunakan suatu nomor telepon, dikenal pula sebagai Public Switched Telephone Network (PSTN), Pada umumnya dimanfaatkan untuk telepon rumah dan jaringan internet, memiliki kemampuan menghantarkan sinyal dengan kuat dan jelas dengan biaya yang lebih murah.

has the same function as the post office and subsidiary of post office, the difference is that postal house is usually located in remote areas,

5. **Telecommunication** includes every transmitting, delivering and or receiving from every information of marking, signal, article, picture, sound and voice through strand of wire system, optic, radio or other electromagnetic system,
6. **Telecommunication network** is peripheral network of telecommunication and its equipment used in the means of telecommunication,
7. Fixed line telephone based on Susenas called **home phone** is a telecommunication network using fixed line telephone device which is generally regulated by technical standards, using a phone number, also known as the Public Switched Telephone Network (PSTN), It is generally used for home phone and Internet networks, has the ability to deliver a strong and clear signal with a relatively low cost.

8. **Telepon bergerak seluler** adalah perangkat telekomunikasi elektronik yang mempunyai kemampuan dasar yang sama dengan telepon tetap kabel, namun dapat dibawa ke mana-mana (portable, mobile) dan tidak perlu disambungkan dengan jaringan telekomunikasi kabel, Selain berfungsi sebagai telepon, telepon selular modern biasanya mendukung layanan tambahan seperti Short Messages Services (SMS), Multimedia Messages Service (MMS), e-mail dan akses Internet, aplikasi bisnis dan permainan, serta fotografi, Saat ini, Indonesia mempunyai dua jaringan telepon bergerak seluler yaitu Global System for Mobile Telecommunications (GSM) dan CDMA.
8. ***Cellular mobile phone** is an electronic telecommunication device which has the same basic capabilities with fixed cables, but can be taken anywhere (portable, mobile) and does not need to be connected to the wired telecommunications networks, In addition to functioning as a telephone, modern mobile phone typically supports additional services such as Short Messages Services (SMS), Multimedia Messages Service (MMS), e-mail and access to the Internet, business applications and games, as well as photography, Currently, Indonesia has two cellular mobile telephone network system that are GSM (Global System for Mobile Telecommunications) and Code Division Multiple Access (CDMA).*
9. **Internet** adalah sebuah jaringan di seluruh dunia. Internet menyediakan akses ke sejumlah layanan komunikasi termasuk World Wide Web dan membawa email, berita, hiburan dan file data.
9. ***The internet** is a worldwide public computer network, It provides access to a number of communication services including the World Wide Web and carries e-mail, news, entertainment and data files.*

ULASAN

Tidak tersedia fasilitas akomodasi hotel/losmen di Kecamatan Candi Laras Selatan sampai dengan 2021.

Berdasarkan data Dinas PU Kecamatan Candi Laras Selatan panjang jalan yang ada di Kecamatan Candi Laras Selatan mencapai 18,57 km. Bila dilihat berdasarkan jenis permukaan jalan terdiri dari jalan kerikil sepanjang 8,6 km dan jalan tanah sepanjang 9,97 km. Jika di rinci menurut kondisi jalan maka jalan yang berada dalam kondisi sedang sepanjang 7,4 km, kondisi rusak sepanjang 1,2 km dan jalan dengan kondisi rusak berat sepanjang 9,97 km. Sementara dirinci menurut Kelas Jalan maka keseluruhan jalan adalah Kelas III C sepanjang 18,57 km.

DESCRIPTION

The number of hotel / inn accommodation facilities available in Candi Laras Selatan Sub-District until 2021 is not available.

Based on data from Public Works Office of Candi Laras Selatan Sub-District the length of existing road in Candi Laras Selatan Sub-District reaches 18,57 km. Based on the type of road surface consisting of 8,6 km of gravel roads and 9,97 km of dirt roads. According to road conditions, the road is in a moderate condition along the 7,4 km, the road is in a damaged condition along the 1,2 km and the road with a heavily damaged condition along the 9,97 km. While detailed by Road Class then the entire road is Class III C along the 18,57 km.

8.1 HOTEL/HOTEL

Tabel 8.1.1 Jumlah Akomodasi Hotel Menurut Desa/Kelurahan di Kecamatan Candi Laras Selatan, 2021
Number of Hotel Accomodations by Village in Candi Laras Selatan Sub-District, 2021

Kelurahan/Desa Kelurahan/Village	Hotel Hotels		Kamar Rooms		Tempat Tidur Beds	
	2020	2021	2020	2021	2020	2021
(1)	(2)	(3)	(4)	(5)	(6)	(7)
1 Sungai Rutas	0	0	0	0	0	0
2 Sungai Rutas Hulu	0	0	0	0	0	0
3 Pabaungan Hulu	0	0	0	0	0	0
4 Pabaungan Pantai	0	0	0	0	0	0
5 Pabaungan Hilir	0	0	0	0	0	0
6 Marampiaou	0	0	0	0	0	0
7 Marampiaou Hilir	0	0	0	0	0	0
8 Baringin	0	0	0	0	0	0
9 Baringin B	0	0	0	0	0	0
10 Margasari Hulu	0	0	0	0	0	0
11 Candi Laras	0	0	0	0	0	0
12 Baulin	0	0	0	0	0	0
Jumlah/Total	0	0	0	0	0	0

Sumber/Source: Badan Pusat Statistik Kabupaten Tapin/Statistics of Tapin Regency

8.2 PARIWISATA/*TOURISM*

Tabel 8.2.1 Jumlah Restoran/Rumah Makan Menurut Desa/Kelurahan di Kecamatan Candi Laras Selatan, 2021
Number of Restaurant by Village in Candi Laras Selatan Sub-District, 2021

Kelurahan/Desa Kelurahan/Village	2019	2020	2021
(1)	(2)	(3)	(4)
Sungai Rutas	0	0	0
Sungai Rutas Hulu	0	0	0
Pabaungan Hulu	0	0	0
Pabaungan Pantai	0	0	0
Pabaungan Hilir	0	0	0
Marampiau	0	0	0
Marampiau Hilir	0	0	0
Baringin	0	0	0
Baringin B	0	0	0
Margasari Hulu	0	0	0
Candi Laras	0	0	0
Baulin	0	0	0
Jumlah/Total	0	0	0

Sumber/Source: Dinas Pariwisata Kabupaten Tapin/Tourism Service of Tapin Regency

8.3 TRANSPORTASI/*TRANSPORTATION*

Tabel 8.3.1 Panjang Jalan Menurut Jenis Permukaan dan Kondisi Jalan di Kecamatan Candi Laras Selatan, 2021
Road Length by Surface Type and Road Condition in Candi Laras Selatan Sub-District (km), 2021

Keadaan Jalan <i>Condition of Roads</i>	Status Panjang Jalan (Km) <i>Length of Roads Status</i>		
	Negara <i>Country</i>	Provinsi <i>Province</i>	Kabupaten <i>Municipality</i>
(1)	(2)	(3)	(4)
Jenis Permukaan/<i>Type of Surfaces</i>			
a. Diaspal/ <i>Paved</i>			-
b. Kerikil/ <i>Gravel</i>			8,6
c. Tanah/ <i>Soil</i>			9,97
d. Tidak dirinci/ <i>Beton</i>			-
Jumlah/<i>Total</i>			18,57
Kondisi Jalan/<i>Condition of Roads</i>			
a. Baik/ <i>Good</i>			-
b. Sedang/ <i>Normal</i>			7,4
c. Rusak/ <i>Damaged</i>			1,2
d. Rusak Berat/ <i>Severely Damaged</i>			9,97
Jumlah/<i>Total</i>			18,57
Kelas Jalan/<i>Level of Roads</i>			
a. Kelas I			
b. Kelas II			
c. Kelas III			
d. Kelas III C			18,57
e. Kelas IV			
f. Kelas V			
g. Kelas Tidak dirinci			
Jumlah/<i>Total</i>			18,57

Sumber/*Source*: Dinas PU Kabupaten Tapin/*Public Works Service Of Tapin Regency*

Tabel 8.3.2 Sarana Transportasi Antar Desa/Kelurahan Menurut Desa/Kelurahan di Kecamatan Candi Laras Selatan, 2021
Inter-Village Transportation Facilities by Village in Candi Laras Selatan Sub-District, 2021

Desa/Kelurahan	Jenis Transportasi	Keberadaan Angkutan Umum
(1)	(2)	(3)
1. Sungai Rutas	Darat	Ada, dengan trayek tetap
2. Sungai Rutas Hulu	Darat	Ada, dengan trayek tetap
3. Pabaungan Hulu	Darat	Ada, dengan trayek tetap
4. Pabaungan Pantai	Darat dan Sungai	Tidak ada angkutan umum
5. Pabaungan Hilir	Darat	Ada, dengan trayek tetap
6. Marampiaou	Darat	Ada, dengan trayek tetap
7. Marampiaou Hilir	Darat	Ada, dengan trayek tetap
8. Baringin	Darat	Ada, dengan trayek tetap
9. Baringin B	Darat	Tidak ada angkutan umum
10. Margasari Hulu	Darat	Ada, dengan trayek tetap
11. Candi Laras	Darat	Tidak ada angkutan umum
12. Baulin	Darat	Ada, dengan trayek tetap

Sumber: BPS, Pendataan Potensi Desa (Podes) 2021

Tabel 8.3.3 Kondisi Jalan Darat Antar Desa/Kelurahan Menurut Desa/Kelurahan di Kecamatan Candi Laras Selatan, 2021
Condition of Inter-Village Land Roadsby Village in Candi Laras Selatan Sub-District, 2021

Desa/Kelurahan	Jenis Permukaan Jalan	Dapat Dilalui Kendaraan Bermotor Roda 4 atau Lebih
(1)	(2)	(3)
1. Sungai Rutas	Aspal/beton	Sepanjang tahun
2. Sungai Rutas Hulu	Aspal/beton	Sepanjang tahun
3. Pabaungan Hulu	Aspal/beton	Sepanjang tahun
4. Pabaungan Pantai	Diperkeras	Tidak dapat dilalui sepanjang tahun
5. Pabaungan Hilir	Aspal/beton	Sepanjang tahun
6. Marampiaou	Aspal/beton	Sepanjang tahun
7. Marampiaou Hilir	Aspal/beton	Sepanjang tahun
8. Baringin	Aspal/beton	Sepanjang tahun
9. Baringin B	Aspal/beton	Tidak dapat dilalui sepanjang tahun
10. Margasari Hulu	Aspal/beton	Sepanjang tahun
11. Candi Laras	Aspal/beton	Tidak dapat dilalui sepanjang tahun
12. Baulin	Aspal/beton	Sepanjang tahun

Sumber: BPS, Pendataan Potensi Desa (Podes) 2021

8.4 KOMUNIKASI/COMMUNICATION

Tabel 8.4.1 Jumlah Menara dan Operator Layanan Komunikasi Telepon Seluler Serta Kondisi Sinyal Telepon Seluler Menurut Desa/Kelurahan di Kecamatan Candi Laras Selatan, 2021
Number of Towers and Cellular Communication Service Operators and Cellular Signal Condition by Village in Candi Laras Selatan Sub-District, 2021

Desa/Kelurahan	Jumlah Menara Telepon Seluler (BTS)	Jumlah Operator Layanan Komunikasi Telepon Seluler Yang Menjangkau di Desa/Kelurahan	Kondisi Sinyal Telepon Seluler di Sebagian Besar Wilayah Desa/Kelurahan
(1)	(2)	(3)	(4)
1. Sungai Rutas	1	3	Sinyal sangat kuat
2. Sungai Rutas Hulu	1	2	Sinyal kuat
3. Pabaungan Hulu	0	2	Sinyal kuat
4. Pabaungan Pantai	0	2	Sinyal kuat
5. Pabaungan Hilir	0	2	Sinyal Kuat
6. Marampia	0	2	Sinyal lemah
7. Marampia Hilir	0	3	Sinyal lemah
8. Baringin	4	4	Sinyal Sangat Kuat
9. Baringin B	0	4	Sinyal Kuat
10. Margasari Hulu	0	4	Sinyal Sangat Kuat
11. Candi Laras	0	4	Sinyal Kuat
12. Baulin	0	3	Sinyal Kuat

Kecamatan Candi Laras Selatan

Sumber: BPS, Pendataan Potensi Desa (Podes) 2021

Tabel 8.4.2 Perusahaan/Agen Jasa Ekspedisi Swasta Menurut Desa/Kelurahan di Kecamatan Candi Laras Selatan, 2021
Number of Post Offices/Supporting Post Offices/ Post Houses and Companies/ Private Expedition Agencies by Village in Candi Laras Selatan District, 2021

Desa/Kelurahan	Kantor Pos/Pos Pembantu/Rumah Pos	Perusahaan/Agen Jasa Ekspedisi Swasta
(1)	(2)	(3)
1. Sungai Rutas	Tidak ada	Tidak ada
2. Sungai Rutas Hulu	Tidak ada	Tidak ada
3. Pabaungan Hulu	Tidak ada	Tidak ada
4. Pabaungan Pantai	Tidak ada	Tidak ada
5. Pabaungan Hilir	Tidak ada	Tidak ada
6. Marampiau	Tidak ada	Tidak ada
7. Marampiau Hilir	Tidak ada	Tidak ada
8. Baringin	Beroperasi	Tidak ada
9. Baringin B	Tidak ada	Tidak ada
10. Margasari Hulu	Tidak ada	Tidak ada
11. Candi Laras	Tidak ada	Tidak ada
12. Baulin	Tidak ada	Tidak ada

Sumber: BPS, Pendataan Potensi Desa (Podes) 2021

Tabel 8.4.3 Jumlah Surat dan Paket Pos yang Dikirim dan Diterima di Kecamatan Candi Laras Selatan, 2021
Table *Number of Letters and Post Package Sent and Received in Candi Laras Selatan Sub-District, 2021*

Uraian	Kirim Sent	Terima Received
(1)	(2)	(3)
Surat dan Paket Pos /Total	680	0

Sumber/Source: PT. Pos Indonesia (Persero) Kabupaten Tapin/ *Post Indonesia Co. Ltd in Tapin Regency*

Tabel 8.4.4 Jumlah Alat Sarana Komunikasi Menurut Desa/Kelurahan di Kecamatan Candi Laras Selatan, 2021
Number of Communication Facilities by Village in Candi Laras Selatan Sub-District, 2021

	Kelurahan/Desa <i>Kelurahan/Village</i>	Kantor Pos <i>Post office</i>	Warnet <i>Internet Cafe</i>	Telepon Umum <i>Public Telephone</i>
	(1)	(2)	(3)	(4)
1	Sungai Rutas	0	0	0
2	Sungai Rutas Hulu	0	0	0
3	Pabaungan Hulu	0	0	0
4	Pabaungan Pantai	0	0	0
5	Pabaungan Hilir	0	0	0
6	Marampia	0	0	0
7	Marampia Hilir	0	0	0
8	Baringin	1	0	0
9	Baringin B	0	0	0
10	Margasari Hulu	0	0	0
11	Candi Laras	0	0	0
12	Baulin	0	0	0
Kecamatan Candi Laras Selatan		1	0	0

Sumber/Source: Kepala Desa Kecamatan Candi Laras Utara/*All Village Heads in Candi Laras Utara Sub-District*

BAB 9



PERBANKAN & KOPERASI

BANKING & COOPERATIVE

PENJELASAN TEKNIS

TECHNICAL NOTES

- 1. Realisasi Penerimaan dan Pengeluaran Pemerintah** Provinsi adalah realisasi/perhitungan APBD Provinsi pada tiap tahun anggaran,
 - 2. Pendapatan Asli Daerah (PAD)** adalah pendapatan yang diperoleh daerah yang dipungut berdasarkan peraturan daerah sesuai dengan peraturan perundang-undangan, guna keperluan daerah yang bersangkutan dalam membiayai kegiatannya.
 - 3. Dana Perimbangan** adalah dana yang bersumber dari pendapatan APBN yang dialokasikan kepada Daerah untuk mendanai kebutuhan daerah dalam rangka pelaksanaan desentralisasi,
 - 4. Lain-lain Pendapatan yang Sah** adalah pendapatan lainnya dari pemerintah pusat dan atau dari instansi pusat, serta dari daerah lainnya.
- 1. Actual revenue and expenditure of Provincial Government is the realization/provincial budget calculations for every fiscal year,*
 - 2. Original Local Government Revenue is revenue that withheld based on local regulations in accordance with the legislation, for the purposes of financing their activities,*
 - 3. Balanced Budget is the fund coming from the state budget that allocated to regions to fund their needs in the context of decentralization,*
 - 4. Other Legal Revenue is other income that coming from the central government and or from the central agencies, as well as from other local government,*

ULASAN

Target penerimaan Pajak Bumi dan Bangunan (PBB) di Kecamatan Candi Laras Selatan Tahun 2021 mencapai Rp. 53.495.702,-. Target terbesar berada di Desa Baringin sebesar Rp. 14.695.734,- sementara desa yang memiliki target terkecil berada di Desa Pabaungan Pantai sebesar Rp. 1.516.670,-.

Tren target penerimaan PBB di Kecamatan Candi Laras Selatan sejak tahun 2010 hingga 2021 cenderung meningkat dari sebesar Rp. 41.077.520,- pada tahun 2010 menjadi sebesar Rp. 53.495.702,- pada tahun 2021.

DESCRIPTION

Target of Land and Building Tax (PBB) revenues in Kecamatan Candi Laras Selatan Sub-District in 2021 reached Rp. 53.495.702,-. The largest target is located in Baringin Village Rp. 14.695.734,- while village with the smallest target is located in Pabaungan Pantai Village as much as Rp. 1.516.670.

The trend of target of PBB revenue in Candi Laras Selatan Sub-District from 2010 to 2021 tends to increase from Rp. 41.077.520,- in 2010 to Rp. 53.495.702,- in 2021.

9.1 KEUANGAN DAERAH/*LOCAL FINANCE*

Tabel 9.1.1 Target Penerimaan Pajak Bumi dan Bangunan Menurut Desa/Kelurahan di Kecamatan Candi Laras Selatan, 2021
Target of Property Tax Revenue by Village in Candi Laras Selatan Sub-District, 2021

	Kelurahan/Desa <i>Kelurahan/Village</i>	Target (Rp) <i>Target (Rp)</i>	Realisasi (Rp) <i>Realization (Rp)</i>
	<i>(1)</i>	<i>(2)</i>	<i>(3)</i>
1	Sungai Rutas	4.889.106	108
2	Sungai Rutas Hulu	2.079.793	209
3	Pabaungan Hulu	3.384.097	3.384.097
4	Pabaungan Pantai	1.516.670	1.516.670
5	Pabaungan Hilir	3.027.333	2.978.977
6	Marampiau	9.528.630	9.528.630
7	Marampiau Hilir	2.044.708	2.059.630
8	Baringin	14.695.734	3.830.325
9	Baringin B	2.495.556	2.391.818
10	Margasari Hulu	2.612.562	2.609.802
11	Candi Laras	4.115.817	4.115.817
12	Baulin	3.108.456	3.108.456
Kecamatan Candi Laras Selatan		53.495.702	35.573.039

Sumber/*Source*: Badan Pengelolaan Pajak dan Retribusi Daerah Kabupaten Tapin/*Regional Tax and Retribution Management Agency of Tapin Regency*

Tabel 9.1.2 Target Penerimaan Pajak Bumi dan Bangunan di Kecamatan Candi Laras Selatan Tahun 2010-2021
Target of Property Tax Revenue in Candi Laras Selatan Sub-District 2010-2021

Tahun Year	Target (Rp) Target (Rp)
(1)	(2)
2010	41 077 520
2011	43 673 755
2012	47 914 441
2013	50 304 252
2014	52 803 361
2015	52 860 680
2016	53 029 631
2017	53 092 358
2018	53 141 270
2019	53 528 228
2020	52 877 811
2021	53 495 702

Sumber/Source: Badan Pengelolaan Pajak dan Retribusi Daerah Kabupaten Tapin/Regional Tax and Retribution Management Agency of Tapin Regency

BAB 10



**PERBANDINGAN
ANTAR KECAMATAN**
SUB DISTRICT COMPARISON

ULASAN

Jumlah penduduk Kabupaten Tapin pada tahun 2021 mencapai 190.954 jiwa. Penduduk Kecamatan Binuang menjadi penyumbang terbesar proporsi penduduk di Kabupaten Tapin dengan 16,38 persen, sedangkan Kecamatan Piani menjadi kecamatan dengan penduduk paling sedikit di Kabupaten Tapin dengan proporsi penduduk sebesar 3,22 persen.

Pada tahun 2021 jumlah produksi padi di Kabupaten Tapin sebanyak 423.598 ton yang terdiri dari 410.274 ton padi sawah dan 13.324 ton padi ladang. Kecamatan penghasil padi sawah terbesar adalah Kecamatan Tapin Tengah yaitu sebanyak 96.645 ton sementara produsen padi ladang terbesar adalah Kecamatan Piani sebanyak 6.940 ton.

DESCRIPTION

The population of Tapin Regency in 2021 reached 190.954 people. Residents of Binuang District became the largest contributor to the proportion of the population in Tapin Sub-district with 16,38 percent, while Piani Sub-district became the district with the least population in Tapin District with a proportion of population of 3,22 percent.

In 2021 the amount of rice production in Tapin Regency is 423.598 tons consisting of 410.274 tons of rice paddy and 13.324 tons of field rice. The biggest rice producing sub-district is Tapin Tengah sub-district with 96.645 tons while the biggest rice field producer is Piani Sub-district with 6.940 tons.

SUB-DISTRICT COMPARISON

Tabel 10.1.1 Jumlah Penduduk Menurut Kecamatan di Kabupaten Tapin, 2021
Table Population by Sub-District in tapin Regency, 2021

Kecamatan Sub-District	Penduduk Population
<i>(1)</i>	<i>(2)</i>
1 Binueang	31.276
2 Hatungun	9.557
3 Tapin Selatan	20.698
4 Salam Babaris	12.351
5 Tapin Tengah	20.492
6 Bungur	13.655
7 Piani	6.141
8 Lokpaikat	11.785
9 Tapin Utara	25.318
10 Bakarangan	10.607
11 Candi Laras Selatan	12.211
12 Candi Laras Utara	16.863
Kabupaten Tapin	190.954

Sumber/Source: Dinas Kependudukan dan Pencatatan Sipil Kabupaten Tapin/Department of Population and Civil Registration Tapin Regency

Tabel 10.1.2 Produksi Padi Sawah dan Padi Ladang Menurut Kecamatan di Kabupaten Tapin, 2021
Production of Wetland Paddy and Dryland Paddy by Sub-District in Tapin Regency, 2021

Kecamatan Sub-District	Padi Sawah (ton) Wetland Paddy	Padi Ladang (ton) Dryland Paddy
(1)	(2)	(3)
1 Binuang	23.077	1.568
2 Hatungun	3.020	3.161
3 Tapin Selatan	74.985	0
4 Salam Babaris	543	146
5 Tapin Tengah	96.645	0
6 Bungur	16.495	1.509
7 Piani	102	6.940
8 Lokpaikat	12.497	0
9 Tapin Utara	19.073	0
10 Bakarangan	34.570	0
11 Candi Laras Selatan	62.158	0
12 Candi Laras Utara	67.109	0
Kabupaten Tapin	410.274	13.324

Sumber/Source: Dinas Pertanian Kabupaten Tapin/ Agricultural Service of Tapin Regency

ST 2023
SENSUS PERTANIAN

BerAKHLAK

Berorientasi Pelayanan, Akuntabel, Kompeten,
Harmonis, Loyal, Amanah, Kolaborasi

DATA

MENCERDASKAN BANGSA

Enlighten The Nation



**BADAN PUSAT STATISTIK
KABUPATEN TAPIN**

Jl. Letjend Haryono MT Rantau 71111
Telp: (0517) 31035, Fax: (0517) 31035

Homepage: <http://tapinkab.bps.go.id> Email: bps6305@bps.go.id

