

STATISTIK DAERAH KECAMATAN SINDANG BELITI ULU TAHUN 2015



***BADAN PUSAT STATISTIK
KABUPATEN REJANG LEBONG***

STATISTIK DAERAH KECAMATAN SINDANG BELITI ULU TAHUN 2015



Statistik Daerah Kecamatan Sindang Beliti Ulu 2015

I S B N	: 978-602-6881-17-5
No. Publikasi	: 1702.1524
Katalog BPS	: 1101002.1702033
Ukuran Buku	: 17,6 cm x 25 cm
Jumlah Halaman	: iv + 10 Halaman
Naskah	: Nani Sumarni, S.Si (KSK Bindu Riang)
Gambar Kulit	: Nani Sumarni, S.Si (KSK Bindu Riang)
Diterbitkan Oleh	: ©BPS Kabupaten Rejang Lebong
Dicetak Oleh	: Percetakan Merdeka Curup

Dilarang mengumumkan, mendistribusikan, mengomunikasikan, dan/atau menggandakan sebagian atau seluruh isi buku ini untuk tujuan komersial tanpa izin tertulis dari Badan Pusat Statistik



Kata Pengantar



Publikasi Statistik Daerah Kecamatan Sindang Beliti Ulu 2015 diterbitkan oleh Badan Pusat Statistik Kabupaten Rejang Lebong berisi berbagai data dan informasi terpilih seputar Kecamatan Sindang Beliti Ulu yang dianalisis secara sederhana guna membantu pengguna data memahami perkembangan pembangunan serta potensi yang dimiliki oleh Kecamatan Sindang Beliti Ulu.

Publikasi Statistik Daerah Kecamatan Sindang Beliti Ulu 2015 diterbitkan guna melengkapi publikasi-publikasi statistik yang sudah terbit secara rutin setiap tahun. Berbeda dengan publikasi-publikasi yang sudah ada, publikasi ini lebih menekankan pada analisis.

Data-data yang disajikan dalam Publikasi Statistik Daerah Kecamatan Sindang Beliti Ulu 2015 memuat berbagai informasi/indikator yang terkait dengan pembangunan di berbagai sektor di Kecamatan Sindang Beliti Ulu dan diharapkan dapat menjadi bahan rujukan/kajian dalam perencanaan serta evaluasi kegiatan pembangunan.

Publikasi ini merupakan tahun kedua diterbitkan, untuk itu kritik dan saran yang bersifat membangun dari berbagai pihak sangat kami harapkan demi penyempurnaan penerbitan mendatang. Semoga publikasi ini mampu memenuhi tuntutan kebutuhan data statistik, baik oleh instansi/dinas pemerintah, swasta, kalangan akademis maupun masyarakat luas.

Curup, November 2015

Kepala Badan Pusat Statistik
Kabupaten Rejang Lebong

Ir. Marwansyah

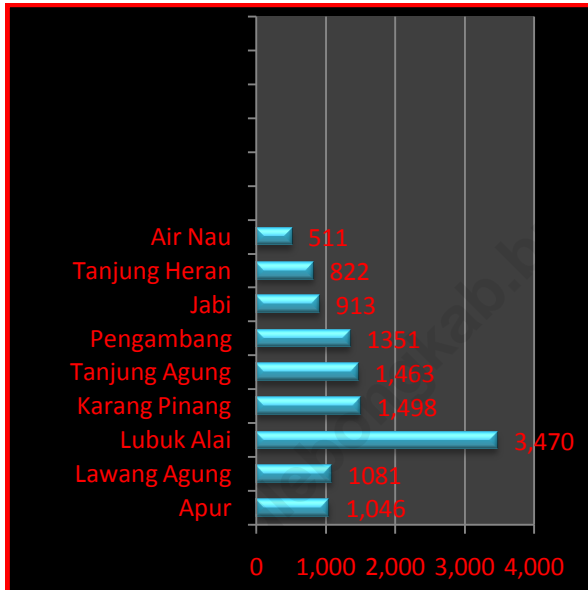
NIP. 196703011994011001



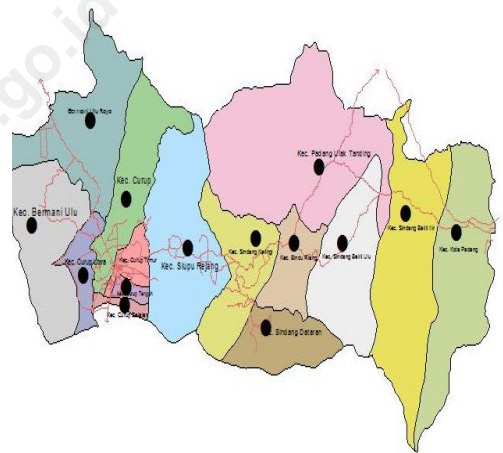
DAFTAR ISI

1. GEOGRAFI	1
2. PEMERINTAHAN	2
3. PENDUDUK	3
4. SOSIAL	5
5. PERTANIAN	8
6. LISTRIK	10

Luas wilayah Kecamatan Sindang Beliti Ulu 12.215 Ha atau sekitar 8,26% dari total luas Kabupaten Rejang Lebong. Kecamatan ini beribukota di Desa Lubuk Alai.



PETA KABUPATEN REJANG LEBONG



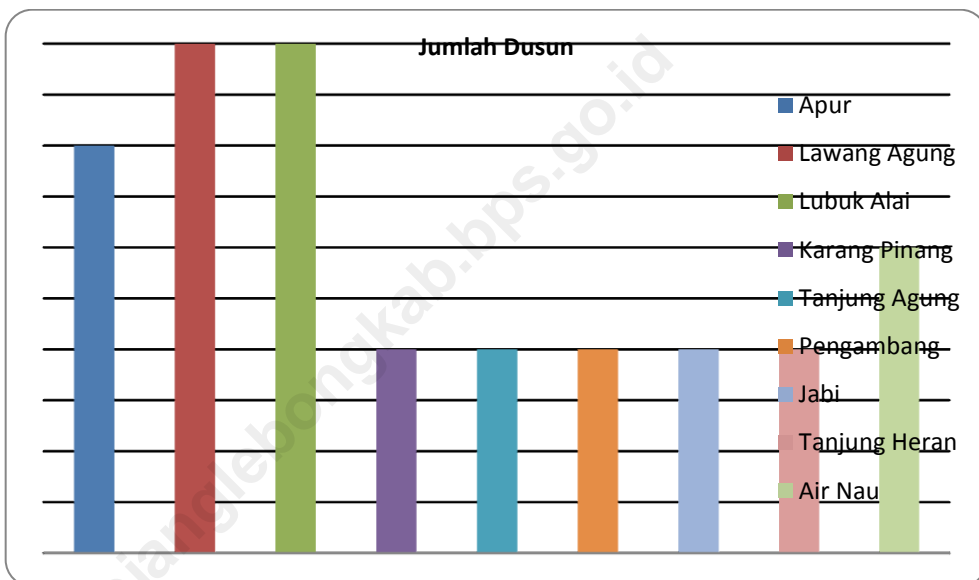
Kecamatan Sindang Beliti Ulu merupakan salah satu dari 15 kecamatan yang terdapat di kabupaten Rejang Lebong dengan luas 12.515 Ha yaitu 8,26 % dari luas keseluruhan kabupaten Rejang Lebong yang memiliki luas 151.540 Ha. Sindang Beliti Ulu merupakan kecamatan pemekaran dari Kecamatan Padang Ulak Tanding yang terdiri dari dari sembilan desa definitif dengan ibukota kecamatannya adalah desa Lubuk Alai.

Topografi Kecamatan Sindang Beliti Ulu bergelombang hingga berbukit, dengan ketinggian antara 0 sampai >1000 meter di atas permukaan laut. Kecamatan Sindang Beliti Ulu berjarak 36 Km dari kabupaten Rejang Lebong dengan sembilan desa definitif dengan ibukota kecamatannya adalah Desa Lubuk Alai.

Lubuk Alai merupakan desa yang wilayahnya terluas yaitu 3.470 Ha atau sekitar 27,73 % dari total luas Kecamatan Sindang Beliti Ulu. Sedangkan Air Nau merupakan desa yang memiliki ketinggian paling tinggi yaitu 743 meter di atas permukaan laut

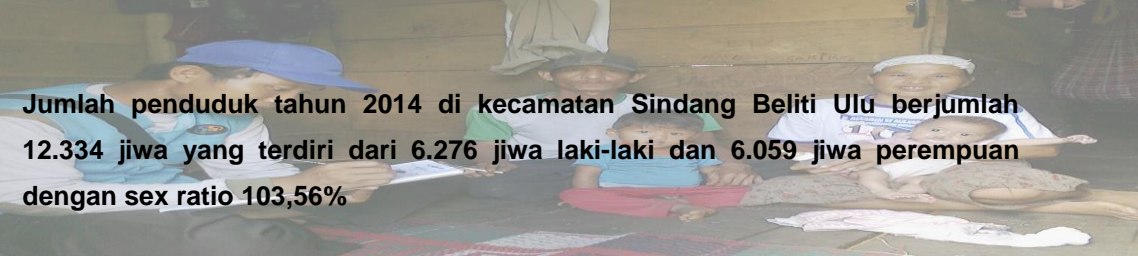
Kecamatan Sindang Beliti Ulu beribukota di Desa Lubuk Alai. Kecamatan ini terdiri dari 27 Dusun/RT yang tersebar di 9 wilayah administrasi desa

Gambar Banyaknya Dusun Di Kecamatan Sindang Beliti Ulu Tahun 2014



Sumber: Kecamatan Sindang Beliti Ulu Dalam Angka 2014

Kecamatan Sindang Beliti Ulu beribukota di Desa Lubuk Alai. Kecamatan ini terdiri dari 27 Dusun/RT yang tersebar di 9 wilayah administrasi Desa. Setiap desa dipimpin oleh seorang kepala desa. Dari 9 desa yang ada di kecamatan Sindang Beliti Ulu 8 diantaranya merupakan 6 desa swakarya, 2 desa swasembada, dan 1 desa masih dalam kategori desa tertinggal. Di Sindang Beliti ulu.



Jumlah penduduk tahun 2014 di kecamatan Sindang Beliti Ulu berjumlah 12.334 jiwa yang terdiri dari 6.276 jiwa laki-laki dan 6.059 jiwa perempuan dengan sex ratio 103,56%

Penduduk atau warga suatu daerah merupakan orang yang tinggal di daerah tersebut atau orang yang secara hukum berhak tinggal di daerah tersebut. Dengan kata lain orang yang mempunyai surat resmi untuk tinggal di situ. Misalkan bukti kewarganegaraan

Menurut Badan Pusat Statistik, penduduk merupakan semua orang yang berdomisili di wilayah geografis Republik Indonesia selama 6 bulan atau lebih dan atau mereka yang berdomisili kurang dari 6 bulan tetapi bertujuan menetap. Sedangkan konsep penduduk menurut Badan Kependudukan dan Catatan Sipil, penduduk adalah orang yang mempunyai KTP dan atau mempunyai KK (beridentitas).

Indikator Penduduk di Kecamatan Sindang Beliti Ulu Tahun 2014

Uraian	Satuan	Data BPS Tahun 2013	Data BPS Tahun 2014
Jumlah Penduduk	Jiwa	12.200	12.334
Sex Ratio	%	103,54	103,56

Sumber: Kecamatan Sindang Beliti Ulu Dalam Angka 2015

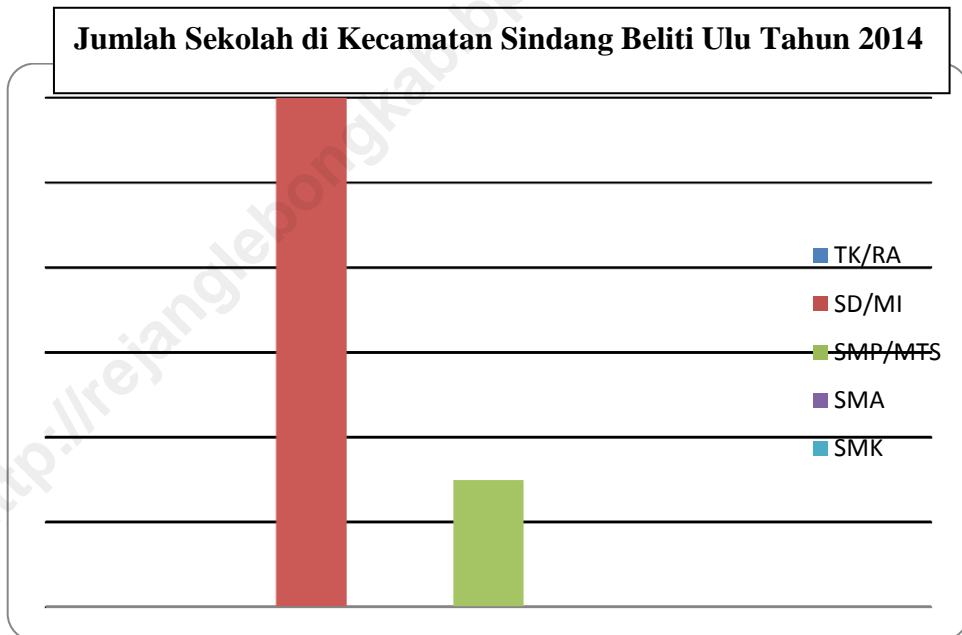
Penduduk di Kecamatan Sindang Beliti Ulu dapat digolongkan sebagai penduduk yang homogen. Hal ini disimpulkan dari hasil observasi di lapangan bahwa sebagian besar penduduk Kecamatan Sindang Beliti Ulu adalah suku Lembak dengan bahasa yang digunakan untuk berkomunikasi adalah bahasa Lembak

Berdasarkan data :Kecamatan Sindang Beliti Ulu Dalam Angka 2014 jumlah penduduk tahun 2014 di kecamatan Sindang Beliti Ulu berjumlah 12.334 jiwa yang terdiri dari 6.275 jiwa laki-laki dan 6.059 jiwa perempuan dengan sex ratio 103,56%.Hal ini menunjukkan bahwa secara umum jumlah penduduk laki-laki lebih banyak dibandingkan dengan perempuan

Rata-rata lama sekolah di Kecamatan Padang Ulak Tanding terlihat masih rendah yaitu hanya sekitar tujuh tahun. Artinya, secara rata-rata penduduk Sindang Beliti Ulu hanya menyelesaikan pendidikan sampai dengan jenjang pendidikan kelas 1 SLTP

4.1 PENDIDIKAN

Menurut UU No. 2 tahun 1989, Pendidikan adalah usaha sadar untuk menyiapkan peserta didik melalui kegiatan bimbingan, pengajaran, dan pelatihan bagi peranannya di masa yang akan datang. Pendidikan ini merupakan salah satu aspek penting dalam kehidupan yang akan menentukan kualitas hidup seseorang. Peningkatan sektor pendidikan sangat dipengaruhi oleh sarana dan prasarana pendidikan karena sarana yang memadai merupakan aspek penting dalam peningkatan kualitas belajar mengajar secara khusus dan kualitas pendidikan formal secara umum.



Sumber: Kecamatan Sindang Beliti Ulu Dalam Angka 2015

Di Kecamatan Sindang Beliti Ulu terdapat sekolah negeri dan sekolah swasta. Untuk sekolah negeri, Pada tahun 2014 di kecamatan Sindang Beliti Ulu 12 Sekolah Dasar (SD/MI), dan 2 Sekolah Menengah Pertama (SMP/MTS). Untuk di kecamatan Sindang Beliti Ulu belum terdapat SMA dan SMK.

Tabel Jumlah Guru, Jumlah Murid, dan Jumlah Tamatan di Kecamatan Sindang Beliti Ulu Tahun 2014

Jenis Sekolah	Jumlah Guru	Jumlah Murid	Jumlah Tamatan
SD/MI	92	1.355	*
SMP/MTS	31	451	139
Jumlah	123	1.806	139*

**Data Tidak Tersedia*

Sumber: Kecamatan Sindang Beliti Ulu Dalam Angka 2015

Berdasarkan data dari Dinas Pendidikan dan Kantor Kementerian Agama Kabupaten Rejang Lebong jumlah guru pada tahun 2014 di kecamatan Sindang Beliti Ulu sebanyak 123 orang. Jumlah guru SD/MI 92 orang. Sedangkan untuk guru SMP/MTS 31 orang.

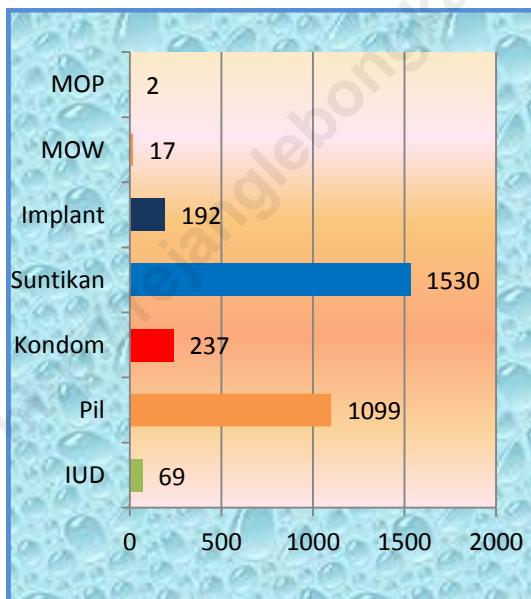
Dengan sumber data yang sama, jumlah murid sekolah di kecamatan Sindang Beliti Ulu tahun 2014 terdapat 1.806 orang. Jumlah murid SD/MI berjumlah 1.355 orang. Demikian juga dengan jumlah murid SMP/MTS. berjumlah 451 siswa.

. Demikian juga dengan jumlah tamatan sekolah di Kecamatan Sindang Beliti Ulu pada tahun 2014 secara keseluruhan berjumlah data tersebut tidak tersedia. Tamatan SMP/MTS berjumlah 139 orang.

4.2 KESEHATAN

Di Kecamatan Sindang Beliti Ulu terdapat 1 puskesmas, 3 Puskesmas Pembantu, 1 Puskesmas Keliling, 4 Poskesdes, 1 Polindes, dan 9 Posyandu. Sedangkan untuk tempat pelayanan Keluarga Berencana terdapat di 9 posyandu, 9 Sub PPKB, 33 PPKB dan 1 Klinik.

Gambar Banyaknya Akseptor Keluarga Berencana Aktif Menurut Alat Kontrasepsi



Akseptor Keluarga Berencana aktif menurut alat kontrasepsi di kecamatan Sindang Beliti Ulu didominasi oleh pengguna KB dengan cara suntikan dan pil yaitu 1.530 akseptor pil dan 1.099 akseptor suntikan. Untuk jumlah pasangan usia subur (PUS) pada tahun 2014 sebanyak 3.652, akseptor baru 934, dan akseptor aktif 2.079.

Sumber: Kecamatan Sindang Beliti Ulu Dalam Angka 2015

Tahun 2013, di kecamatan Sindang Beliti Ulu produksi tanaman padi sawah sebesar 3.887 ton dengan luas panen 845 Ha. Sedangkan padi ladang produksinya sebesar 2,28 ton dengan luas panen 1 Ha.

Pertanian merupakan mata pencaharian penduduk Indonesia. Demikian juga halnya dengan mata pencaharian utama penduduk kecamatan Sindang Beliti Ulu. Hampir sebagian besar mata pencaharian penduduk di kecamatan Sindang Beliti Ulu merupakan petani kopi. Selain sebagai petani kopi, penduduk Kecamatan Sindang Beliti Ulu merupakan petani padi dan palawija.

Berdasarkan data dari Dinas Pertanian Kabupaten Rejang Lebong yang dimuat dalam buku Kecamatan Sindang Beliti Ulu Dalam Angka 2015, luas panen padi ladang pada tahun 2014 luas panen

Indikator Pertanian di Kecamatan Sindang Beliti Ulu Tahun 2014

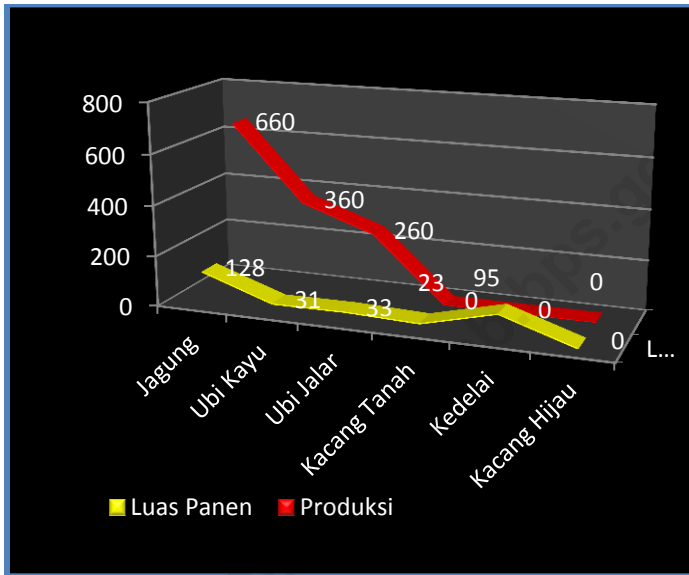
Uraian	Satuan	2014
• Padi Ladang		
Luas Panen	Ha	82
Produksi	Ton	15
• Padi Sawah		
Luas Panen	Ha	900
Produksi	Ton	982

Sumber: Kecamatan Sindang Beliti Ulu Dalam Angka 2015

di kecamatan ini mencapai 82 Ha dengan produksi adalah 15 ton. Sedangkan luas panen padi sawah mencapai 900 Ha dengan produksi mencapai 982 ton.



Gambar Produksi dan Luas Panen Palawija Tahun 2014 di Kecamatan Sindang Beliti Ulu



Sumber: Kecamatan Sindang Beliti Ulu Dalam Angka 2015

Selain sebagai petani kopi dan karet, petani di kecamatan Sindang Beliti Ulu juga mengusahakan tanaman palawija. Berdasarkan data dari Dinas Pertanian Kabupaten Rejang Lebong yang dimuat dalam Kecamatan Sindang Beliti Ulu Dalam Angka 2015, jagung merupakan palawija yang paling banyak luas panen di Kecamatan Sindang Beliti Ulu yaitu mencapai 128 Ha.

. Dengan sumber data yang sama, produksi palawija yang terbesar pada tahun 2014 adalah jagung yaitu mencapai 660 ton. Dikuti ubi kayu dan ubi jalar yang mencapai 360 ton dan 260 ton. Sedangkan produksi palawija kacang tanah, kedelai dan kacang hijau tidak terseida di tahun 2014.

Untuk sektor peternakan, berdasarkan data dari Dinas Peternakan dan Perikanan Kabupaten Rejang Lebong pada tahun 2014 ternak yang terdapat di wilayah kecamatan ini adalah jenis ternak besar sebanyak 11 ekor dan ternak kecil yaitu kambing sebanyak 2.656 ekor serta ternak unggas berupa ayam buras 14.675 ekor, ayam petelur 10.500 ekor, dan ayam potong sebanyak 16.000 ekor.

Untuk sektor perikanan di Kecamatan Sindang Beliti Ulu pada tahun 2013 terdapat budidaya kolam air tenang yang memiliki luas 15 Ha dan budidaya perikanan di sawah/mina padi yang memiliki luas 5 Ha.

Dikarenakan kondisi medan Desa Air Nau yang tidak memungkinkan, sumber penerangan di desa tersebut bukan berasal dari listrik PLN melainkan menggunakan listrik tenaga surya.

Banyaknya Rumah Tangga Pengguna Listrik di Kecamatan Sindang Beliti Ulu Tahun 2013

NO	DESA / KELURAHAN	LISTRIK	
		PLN	NON PLN
(1)	(2)	(3)	(4)
1	Apur	368	412
2	Lawang Agung	178	150
3	Lubuk Alai	151	162
4	Karang Pinang	162	198
5	Tanjung Agung	156	175
6	Pengambang	184	254
7	Jabi	147	168
8	Tanjung Heran	110	105
9	Air Nau	0	151

Sumber: Kecamatan Sindang Beliti Ulu Dalam Angka 2014

Energi listrik merupakan energi utama yang digunakan hampir di seluruh sisi kehidupan. Seiring kemajuan zaman, permintaan akan energi listrik di seluruh dunia semakin meningkat termasuk untuk daerah pedesaan.

Sebagai sumber penerangan dan energi baik rumah tangga maupun industri, listrik memegang peranan yang sangat vital. Pada tahun sebelumnya, penduduk Desa Air Nau sudah dapat menikmati listrik

. Penerangan listrik di Desa Air Nau ini bukanlah tenaga listrik bukanlah tenaga listrik yang disalurkan oleh PLN. Hal ini dikarenakan kondisi medan Desa Air Nau yang tidak memungkinkan, oleh karena itu pemerintah daerah Kabupaten Rejang Lebong memberikan bantuan listrik tenaga surya kepada penduduk Desa Air Nau dengan harapan masyarakat bisa merasakan adanya pemerataan pembangunan

DATA MENCERDASKAN BANGSA



**BADAN PUSAT STATISTIK
KABUPATEN REJANG LEBONG**

JL. S. Sukowati Nomor 36 Curup Bengkulu 39114

Telepon (0732) 21153 Faksimile (0732) 24588

