

Katalog/Catalogue: 1102001.3273170
ISSN 2797-4782

KECAMATAN SUMUR BANDUNG DALAM ANGKA *SUMUR BANDUNG DISTRICT IN FIGURES*

Volume 17, 2024

2024



**BADAN PUSAT STATISTIK
KOTA BANDUNG
BPS-STATISTICS BANDUNG MUNICIPALITY**

Katalog/*Catalogue*: 1102001.3273010
ISSN 2797-4782

KECAMATAN SUMUR BANDUNG DALAM ANGKA *SUMUR BANDUNG DISTRICT IN FIGURES* 2024

Volume 17, 2024

KECAMATAN SUMUR BANDUNG DALAM ANGKA
Sumur Bandung District in Figures
2024

Volume 17, 2024

Katalog /*Catalogue*: 1102001.3273170

ISSN: 2797-4782

Nomor Publikasi/*Publication Number* 32730.24034

Ukuran Buku/*Book Size*: 14,8 cm x 21 cm

Jumlah Halaman/*Number of Pages* : xxxiii + 154 hal/*pages*

Penyusun Naskah/*Manuscript Drafter*:

BPS Kota Bandung

BPS-Statistics Bandung Municipality

Penyunting/*Editor*:

BPS Kota Bandung

BPS-Statistics Bandung Municipality

Pembuat Kover/*Cover Designer*:

BPS Kota Bandung

BPS-Statistics Bandung Municipality

Penerbit/*Publisher*

©BPS Kota Bandung/*BPS-Statistics Bandung Municipality*

Sumber Ilustrasi/*Illustration Source*:

Jembatan Menyala Kecamatan Sumur Bandung/*Sumur Bandung District*

Dilarang mereproduksi dan/atau menggandakan sebagian atau seluruh isi buku ini untuk tujuan komersial tanpa izin tertulis dari Badan Pusat Statistik Kota Bandung.
It is prohibited to reproduce and/or duplicate part or all of this book for commercial purpose without permission from BPS-Statistics Bandung Municipality.

TIM PENYUSUN/COMPILERS
KECAMATAN SUMUR BANDUNG DALAM ANGKA
Sumur Bandung District in Figures
2024

Volume 17, 2024

Pengarah/Director

Samiran

Penanggung Jawab/Persons in Charge

Ida Nurchaida

Penyunting/Editors

Harry Nurdyana Soleh

Pengolah Data dan Penulis Naskah/Data Processor and Writers

Tesha Ageni • Lestari Frimadona Rumahorbo

Desain Cover, Infografis dan Peta / Cover Design, Infographics and Map

Widodo Budi Prayitno • Ugi Nujuprono • Priyatna Nugraha

Penata Letak/Layout Designers

Widodo Budi Prayitno • Tesha Ageni • Lestari Frimadona Rumahorbo

Pengumpul Data / Data Collector

Tesha Ageni • Ida Nurchaida • Harry Nurdyana Soleh

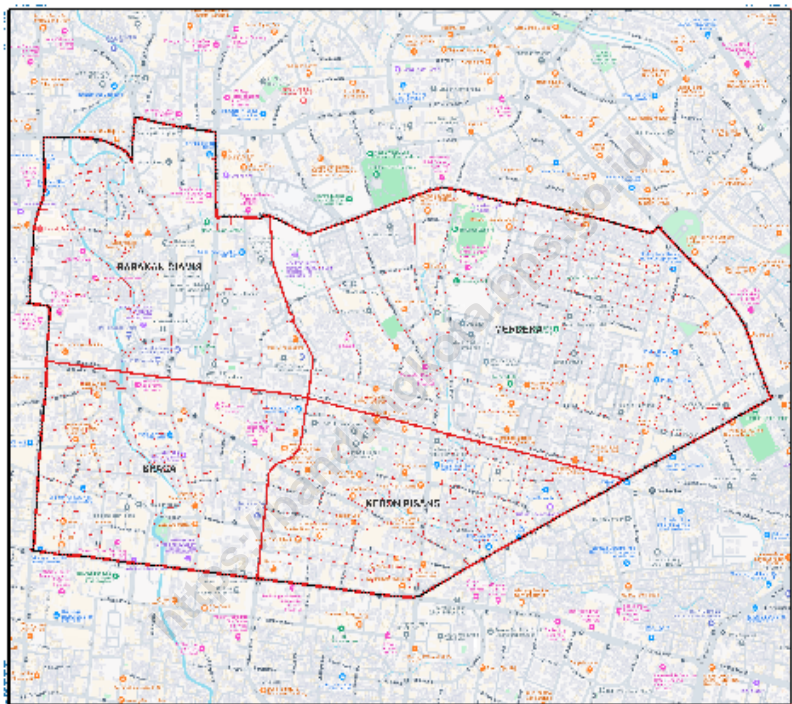
• Widodo Budi Prayitno • Priyatna Nugraha • Lestari Frimadona Rumahorbo

KONTRIBUTOR DATA/DATA CONTRIBUTORS

1. Kementerian Agama/*Ministry of Religious Affair*
2. Kementerian Pendidikan dan Kebudayaan/*Ministry of Education and Culture*
3. Badan Pusat Statistik/*BPS-Statistics Indonesia*
4. Kantor Kecamatan Sumur Bandung/ *Sumur Bandung District Office*
5. Dinas Kependudukan dan Pencatatan Sipil Kota Bandung/ *Population and Civil Registration Department of Bandung Municipality*
6. Polsek Kecamatan Sumur Bandung/ *Sector Police of Sumur Bandung District*
7. Kantor Urusan Agama Kecamatan Sumur Bandung/ *Religious Affairs of Sumur Bandung District*
8. Dinas Kebakaran dan Penanggulangan Bencana Alam Kota Bandung
9. Dinas Perindustrian dan Perdagangan Kota Bandung
10. Dinas Sumber Daya Air dan Bina Marga Kota Bandung
11. Dinas Pendapatan Daerah Kota Bandung
12. Dinas Pengendalian Penduduk dan Keluarga Berencana Kota Bandung
13. Pengadilan Agama Kota Bandung

PETA WILAYAH KECAMATAN SUMUR BANDUNG
MAP OF SUMUR BANDUNG DISTRICT

PLTA KECAMATAN : SUMUR BANDUNG



KEPALA BPS KOTA BANDUNG
HEAD OF BPS-STATISTICS BANDUNG MUNICIPALITY



SAMIRAN

KATA PENGANTAR

Kecamatan Sumur Bandung Dalam Angka 2024 merupakan publikasi tahunan yang diterbitkan oleh BPS Kota Bandung. Disadari bahwa publikasi ini belum sepenuhnya memenuhi harapan pihak pemakai data khususnya para perencana, namun diharapkan dapat membantu melengkapi penyusunan rencana pembangunan di Kota Bandung.

Publikasi ini dapat terwujud berkat kerja sama dan bantuan dari berbagai pihak baik instansi pemerintah maupun swasta. Kepada semua pihak yang telah memberikan bantuan disampaikan penghargaan dan terima kasih yang sebesar-besarnya. Walaupun publikasi ini telah disiapkan sebaik-baiknya, namun disadari masih ada kekurangan dan kesalahan yang terjadi. Untuk perbaikan publikasi ini, tanggapan dan saran yang bersifat konstruktif dari para pemakai sangat diharapkan.

Bandung, September 2024
Kepala BPS
Kota Bandung



SAMIRAN

PREFACE

Sumur Bandung District In Figures 2024 is an annual publication published by BPS Bandung Municipality. Realized that this publication has not fully met the expectations of data users, especially the planners, but is expected to help complete the preparation of development plans in the city of Bandung.

This publication can be realized thanks to the cooperation and assistance of various parties both government and private agencies. To all parties who have provided assistance are presented awards and thank you very much. Although this publication has been prepared as best as possible, realized there are still shortcomings and mistakes that occur. to improvements to this publication, constructive responses and suggestions from the users is highly expected.

Bandung, September 2024
Head of BPS-Statistics Bandung Municipality



SAMIRAN

DAFTAR ISI/CONTENTS
KECAMATAN SUMUR BANDUNG DALAM ANGKA
Sumur Bandung District in Figures
2024
 Volume 17, 2024

	Halaman <i>Page</i>
Kata Pengantar	xi
Preface	xii
Daftar Isi/ Contents	xiii
Daftar Tabel/ List of Tables	xv
Daftar Gambar/ List of Figures	xxix
Penjelasan Umum/ Explanatory Notes	xxxI
Daftar Singkatan/ List of Abbreviation	xxxiii
1. Geografi / Geography	1
2. Pemerintahan/ <i>Government</i>	13
3. Penduduk/ <i>Population</i>	25
4. Sosial dan Kesejahteraan Rakyat/ <i>Social and Welfare</i>	53
5. Pertanian/ <i>Agriculture</i>	103
6. Pariwisata, Transportasi, dan Komunikasi/ <i>Tourism, Transportation, and Communication</i>	121
1. Perbankan, Koperasi, dan Perdagangan/ <i>Banking, Cooperative, and Trade</i>	137
Daftar Pustaka/ Bibliography	153

DAFTAR TABEL/LIST OF TABLES

Tabel Table		Halaman Page
1.	GEOGRAFI / GEOGRAPHY	
1.1	Luas Daerah menurut Kelurahan di Kecamatan Sumur Bandung, 2023 <i>Total Area by Subdistrict in Sumur Bandung District, 2023</i>	8
1.2	Tinggi Wilayah di Atas Permukaan Laut (DPL) menurut Kelurahan di Kecamatan Sumur Bandung, 2023 <i>Altitude Above Sea Level (DPL) by Subdistrict in Sumur Bandung District, 2023</i>	9
1.3	Jarak Antar Kelurahan, ke Kecamatan Sumur Bandung dan Ke Pemerintahan Kota Bandung (km), 2023 <i>Distance between Subdistrict, To Sumur Bandung District and the City Government of Bandung (km), 2023</i>	10
1.4	Jarak ke Ibukota Kecamatan dan Ibukota Kota menurut Kecamatan di Kecamatan Sumur Bandung (km), 2023 <i>Distance to the District Capital and Municipal Capital by District in Sumur Bandung District (km), 2023</i>	11
2.	PEMERINTAHAN/GOVERNMENT	
2.1	WILAYAH ADMINISTRATIF ADMINISTRATIVE AREA	
2.1.1	Jumlah Rukun Warga (RW) dan Rukun Tetangga (RT) menurut Kelurahan di Kecamatan Sumur Bandung, 2023 <i>Number of Rukun Warga and Rukun Tetangga by Subdistrict in Sumur Bandung District, 2023</i>	19
2.1.2	Jumlah Rukun Warga (RW) dan Rukun Tetangga (RT) di Kecamatan Sumur Bandung, 2019-2023 <i>Number of Hamlet and Neighbourhood in Sumur Bandung District, 2019-2023</i>	20

**2.2 SUMBER DAYA MANUSIA
HUMAN RESOURCES**

2.2.1	Jumlah Pegawai Negeri Sipil menurut Pemerintah Daerah dan Jenis Kelamin di Kecamatan Sumur Bandung, 2023 <i>Number of Civil Servants by Local Government and Sex in Sumur Bandung District, 2023</i>	21
2.2.2	Jumlah Pegawai Negeri Sipil Pemerintah Daerah Kecamatan Sumur Bandung menurut Tingkat Pendidikan dan Jenis Kelamin, 2023 <i>Number of Civil Servants of Sumur Bandung District Government by Educational Level and Sex, 2023</i>	22
2.2.3	Jumlah Pegawai Negeri Sipil menurut Golongan Kepangkatan dan Jenis Kelamin di Kecamatan Sumur Bandung, 2023 <i>Number of Civil Servants by Hierarchy and Sex in the Subdistrict of Sumur Bandung, 2023</i>	23

3. PENDUDUK/POPULATION

3.1	Penduduk, Distribusi Persentase Penduduk, Kepadatan Penduduk, Rasio Jenis Kelamin Penduduk menurut Kelurahan di Kecamatan Sumur Bandung, 2023 <i>Population, Percentage Distribution of Population, Population Density, and Population Sex Ratio by Subdistrict in Sumur Bandung District, 2023</i>	33
3.2	Jumlah Penduduk menurut Tingkat Pendidikan di Kecamatan Sumur Bandung, 2023 <i>Population by Level of Education in Sumur Bandung District, 2023</i>	35
3.3	Jumlah Penduduk menurut Kelompok Umur dan Jenis Kelamin di Kecamatan Sumur Bandung, 2023 <i>Population by Age Group and Gender in Sumur Bandung District, 2023</i>	36
3.3.1	Jumlah Penduduk menurut Kelompok Umur dan Jenis Kelamin di Kelurahan Braga, 2023 <i>Population by Age Group and Gender in Braga Subdistrict, 2023</i>	37

Tabel Table	Halaman Page	
3.3.2	Jumlah Penduduk menurut Kelompok Umur dan Jenis Kelamin di Kelurahan Kebon Pisang, 2023 <i>Population by Age Group and Gender Kebon Pisang Subdistrict, 2023</i>	38
3.3.3	Jumlah Penduduk menurut Kelompok Umur dan Jenis Kelamin di Kelurahan Merdeka, 2023 <i>Population by Age Group and Gender in Merdeka Subdistrict, 2023</i>	39
3.3.4	Jumlah Penduduk menurut Kelompok Umur dan Jenis Kelamin di Kelurahan Babakan Ciamis, 2023 <i>Population by Age Group and Gender in Babakan Ciamis Subdistrict, 2023</i>	40
3.4	Jumlah Penduduk menurut Usia Sekolah dan Jenis Kelamin di Kecamatan Sumur Bandung, 2023 <i>Population by School Age Group and Gender in Sumur Bandung District, 2023.....</i>	41
3.4.1	Jumlah Penduduk menurut Usia Sekolah dan Jenis Kelamin di Kelurahan Braga, 2023 <i>Population by School Age Group and Gender in Braga Subdistrict, 2023</i>	42
3.4.2	Jumlah Penduduk menurut Usia Sekolah dan Jenis Kelamin di Kelurahan Kebon Pisang, 2023 <i>Population by School Age Group and Gender in Kebon Pisang Subdistrict, 2023</i>	43
3.4.3	Jumlah Penduduk menurut Usia Sekolah dan Jenis Kelamin di Kelurahan Merdeka, 2023 <i>Population by School Age Group and Gender in Merdeka Subdistrict, 2023</i>	44
3.4.4	Jumlah Penduduk menurut Usia Sekolah dan Jenis Kelamin di Kelurahan Babakan Ciamis, 2023 <i>Population by School Age Group and Gender in Babakan Ciamis Subdistrict, 2023</i>	45
3.5	Rasio Ketergantungan menurut Kelurahan di Kecamatan Sumur Bandung, 2023 <i>Dependency Ratio by Kelurahan in Sumur Bandung District, 2023</i>	46

Tabel Table	Halaman Page	
3.6	Jumlah Penduduk menurut Status Perkawinan di Kecamatan Sumur Bandung, 2023 <i>Population by Marital Status in Sumur Bandung District, 2023</i>	47
3.7	Jumlah Kelahiran dan Kematian menurut Jenis Kelamin dan Kelurahan di Kecamatan Sumur Bandung, 2023 <i>Number of Births and Deaths by Gender and Subdistrict in Sumur Bandung District, 2023</i>	48
3.8	Jumlah Penduduk Datang dan Pindah menurut Jenis Kelamin dan Kelurahan di Kecamatan Sumur Bandung, 2023 <i>Population Coming In and Moving Out by Gender and Subdistrict in Sumur Bandung District, 2023</i>	49
3.9	Jumlah Penduduk menurut Jenis Mata Pencaharian dan Kelurahan di Kecamatan Sumur Bandung, 2023 <i>Population by Livelihood and Subdistrict in Sumur Bandung District, 2023</i>	50
4.	SOSIAL DAN KESEJAHTERAAN RAKYAT/SOCIAL AND WELFARE	
4.1	PENDIDIKAN EDUCATION	
4.1.1	Banyaknya Kelurahan yang Memiliki Fasilitas Sekolah menurut Tingkat Pendidikan di Kecamatan Sumur Bandung, 2021–2023 <i>Number of Subdistrict Having Educational Facilities by Educational Level in Sumur Bandung District, 2021–2023</i>	61
4.1.2	Jumlah Sekolah menurut Tingkat Pendidikan di Kecamatan Sumur Bandung, 2022/2023 dan 2023/2024 <i>Number of Schools by Educational Level in Sumur Bandung District, 2022/2023 and 2023/2024</i>	62
4.1.3	Jumlah Guru menurut Tingkat Pendidikan di Kecamatan Sumur Bandung, 2022/2023 dan 2023/2024 <i>Number of Teachers by Educational Level in Sumur Bandung District, 2022/2023 and 2023/2024</i>	63

Tabel Table	Halaman Page	
4.1.4	Jumlah Murid menurut Tingkat Pendidikan di Kecamatan Sumur Bandung, 2022/2023 dan 2023/2024 <i>Number of Pupils by Educational Level in Sumur Bandung District, 2022/2023 and 2023/2024.....</i>	64
4.2 KESEHATAN		
HEALTH		
4.2.1	Banyaknya Kelurahan yang Memiliki Sarana Kesehatan menurut Jenis Sarana Kesehatan di Kecamatan Sumur Bandung, 2021–2023 <i>Number of Kelurahan Health Facilities by Type of Health Facilities in Sumur Bandung District, 2021–2023</i>	65
4.2.2	Jumlah PUS dan Peserta KB Aktif menurut Kelurahan di Kecamatan Sumur Bandung, 2023 <i>Number of Couples in Childbearing Age and Active Family Planning Participants by Kelurahan in Sumur Bandung District, 2023.....</i>	66
4.2.3	Jumlah Peserta KB Aktif menurut Metode Kontrasepsi di Kecamatan Sumur Bandung, 2019–2023 <i>Number of Active Family Planning Participants by Contraception Method in Sumur Bandung District, 2019–2023.....</i>	67
4.2.4	Jumlah Peserta KB Aktif dan Jenis Alat Kontrasepsi yang digunakan menurut Kelurahan di Kecamatan Sumur Bandung, 2023 <i>Number of Active Family Planning Participants and Types of Contraception Used by Kelurahan in Sumur Bandung District, 2023 ...</i>	69
4.2.5	Jumlah Keluarga Penerima Manfaat, 2023 <i>Number of Beneficiary Families by Subdistrict in Sumur Bandung District, 2023.....</i>	71
4.2.6	Jumlah KK Penerima Raskin dan Alokasinya menurut Kelurahan di Kecamatan Sumur Bandung, 2023 <i>Number of Families Receiving Impoverished Rice and Allocation by Subdistrict in Sumur Bandung District, 2023.....</i>	72

Tabel Table	Halaman Page	
4.2.7	Jumlah Penduduk Penyandang Cacat menurut Jenisnya dan Kelurahan di Kecamatan Sumur Bandung, 2023 <i>Number of People with Disabilities by Type and Kelurahan in Sumur Bandung District, 2023</i>	73
4.3	PERUMAHAN DAN LINGKUNGAN HOUSING AND ENVIRONMENT	
4.3.1	Banyaknya Kelurahan Menurut Sumber Air Minum Sebagian Besar Keluarga di Kecamatan Sumur Bandung, 2021–2023 <i>Number of Subdistrict by Drinking Water Source of Majority Family in Sumur Bandung District, 2021–2023</i>	74
4.3.2	Banyaknya Keluarga menurut Kelurahan dan Jenis Pengguna Listrik di Kecamatan Sumur Bandung, 2023 <i>Number of Family by Subdistrict and Type of Electricity Consumer in Sumur Bandung District, 2023</i>	75
4.3.3	Banyaknya Kelurahan menurut Sumber Penerangan Jalan Utama Kelurahan di Kecamatan Sumur Bandung, 2021–2023 <i>Number of Subdistrict by Source of Subdistrict Main Street Illumination in Sumur Bandung District, 2021–2023</i>	76
4.3.4	Banyaknya Kelurahan menurut Penggunaan Fasilitas Tempat Buang Air Besar Sebagian Besar Keluarga di Kecamatan Sumur Bandung, 2021–2023 <i>Number of Subdistrict by Toilet Facility Used by Majority Family in Sumur Bandung District, 2021–2023</i>	77
4.3.5	Banyaknya Kelurahan menurut Jenis Bahan Bakar untuk Memasak yang Digunakan Sebagian Besar Keluarga di Kecamatan Sumur Bandung, 2023 <i>Number of Subdistrict by Type of Cooking Fuel Used by Majority Family in Sumur Bandung District, 2023</i>	78
4.4	AGAMA DAN SOSIAL LAINNYA RELIGION AND OTHER SOCIAL AFFAIRS	
4.4.1	Jumlah Tempat Peribadatan menurut Kelurahan di Kecamatan Sumur Bandung, 2023 <i>Number of Worship Places by Subdistrict in Sumur Bandung District, 2023</i>	79

Tabel Table	Halaman Page	
4.4.2	Jumlah Penduduk menurut Kelurahan dan Agama yang dianut di Kecamatan Sumur Bandung, 2023 <i>Population by Subdistrict and Religion in Sumur Bandung District, 2023</i>	80
4.4.3	Jumlah Pemberi dan Penerima Zakat Fitrah menurut Kelurahan di Kecamatan Sumur Bandung, 2023 <i>Number of Zakat Fitrah Givers and Recipients by Village in Sumur Bandung District, 2023</i>	81
4.4.4	Jumlah Zakat Fitrah Terkumpul menurut Jenisnya dan Kelurahan di Kecamatan Sumur Bandung, 2023 <i>Amount of Zakat Fitrah Collected by Type and Kelurahan in Sumur Bandung District, 2023</i>	82
4.4.5	Jumlah Jemaah Haji menurut Jenis Kelamin dan Kelurahan di Kecamatan Sumur Bandung, 2023 <i>Number of Hajj Pilgrims by Gender and Kelurahan in Sumur Bandung District, 2023</i>	83
4.4.6	Jumlah Nikah, Talak, Cerai dan Rujuk menurut Kelurahan di Kecamatan Sumur Bandung, 2023 <i>Number of Marriages, Talak, Divorces and Reconciliations by Kelurahan in Sumur Bandung District, 2023</i>	84
4.4.7	Jumlah Sarana Kegiatan Agama Islam menurut Kelurahan di Kecamatan Sumur Bandung, 2023 <i>Number of Hajj Pilgrims by Gender and Kelurahan in Sumur Bandung District, 2023</i>	85
4.4.8	Jumlah Pemberi dan Penerima Hewan Kurban menurut Kelurahan di Kecamatan Sumur Bandung, 2023 <i>Number of Givers and Recipients of Sacrificial Animals by Kelurahan in Sumur Bandung District, 2023</i>	86
4.4.9	Jumlah Hewan Kurban menurut Kelurahan di Kecamatan Sumur Bandung, 2023 <i>Number of Sacrificial Animals by Kelurahan in Sumur Bandung District, 2023</i>	87
4.4.10	Banyaknya Kejadian Bencana Alam menurut Kelurahan dan Jenis Bencana Alam di Kecamatan Sumur Bandung, 2023 <i>Number of Natural Disaster Events by Kelurahan and Type of Natural Disaster in Sumur Bandung District, 2023</i>	88

4.4.11	Banyaknya Korban Jiwa Akibat Bencana Alam menurut Kelurahan dan Jenis Bencana Alam di Kecamatan Sumur Bandung, 2023 <i>Number of Fatalities Due to Natural Disasters by Subdistrict and Type of Natural Disaster in Sumur Bandung District, 2023</i>	91
4.4.12	Keberadaan Fasilitas/Upaya Antisipasi/Mitigasi Bencana Alam menurut Kelurahan di Kecamatan Sumur Bandung, 2023 <i>Existence of Facilities/Efforts for Anticipation/Mitigation of Natural Disasters by Subdistrict/Kelurahan by Subdistrict in Sumur Bandung District, 2023</i>	94
4.4.13	Banyaknya Kelurahan yang Memiliki Kelompok Kegiatan Olahraga menurut Jenis Olahraga dan Ketersediaan Fasilitas/Lapangan Olahraga di Kecamatan Sumur Bandung, 2023 <i>Number of Subdistrict Having Sport Activities Groups by Type of Sport and Availability of Sport Facilities/Fields in Sumur Bandung District, 2023</i>	96
4.4.14	Jumlah Gangguan Umum Kamtibmas menurut Jenisnya dan Kelurahan di Kecamatan Sumur Bandung, 2023 <i>Number of Public Security Disorders by Type and Kelurahan in Sumur Bandung District, 2023</i>	97
4.4.15	Jumlah Pelayanan Kependudukan menurut Jenis Pelayanan dan Kelurahan di Kecamatan Sumur Bandung, 2023 <i>Number of Population Services by Type of Service and Kelurahan in Sumur Bandung District, 2023</i>	98
4.4.16	Jumlah Kelompok Organisasi menurut Kelurahan di Kecamatan Sumur Bandung, 2023 <i>Number of Organizational Groups by Kelurahan in Sumur Bandung District, 2023</i>	99
4.4.17	Jumlah Sarana Olah Raga menurut Kelurahan di Kecamatan Sumur Bandung, 2023 <i>Number of Sports Facilities by Kelurahan in Sumur Bandung District, 2023</i>	100

5. PERTANIAN/AGRICULTURE

5.1	Luas Panen Tanaman Sayuran dan Buah-buahan Semusim menurut Jenis Tanaman di Kecamatan Sumur Bandung (ha), 2020–2023 <i>Harvested Area of Seasonal Vegetables and Fruits by Kind of Plant in Sumur Bandung District (ha), 2020–2023.....</i>	111
5.2	Produksi Tanaman Sayuran dan Buah-buahan Semusim menurut Jenis Tanaman di Kecamatan Sumur Bandung (kuintal), 2020–2023 <i>Production of Seasonal Vegetables and Fruits by Kind of Plant in Sumur Bandung District (quintal), 2020–2023</i>	112
5.3	Luas Panen Tanaman Biofarmaka menurut Jenis Tanaman di Kecamatan Sumur Bandung (m ²), 2020–2023 <i>Harvested Area of Medicinal Plants by Kind of Plant in Sumur Bandung District (m²), 2020–2023.....</i>	113
5.4	Produksi Tanaman Biofarmaka menurut Jenis Tanaman di Kecamatan Sumur Bandung (kg), 2020–2023 <i>Production of Medicinal Plants by Kind of Plant in Sumur Bandung District (kg),2020–2023.....</i>	114
5.5	Luas Panen Tanaman Hias menurut Jenis Tanaman di Kecamatan Sumur Bandung (m ²), 2020–2023 <i>Harvested Area of Ornamental Plants by Kind of Plant in Sumur Bandung District (m²), 2020–2023.....</i>	115
5.6	Produksi Tanaman Hias menurut Jenis Tanaman di Kecamatan Sumur Bandung (tangkai), 2020–2023 <i>Production of Ornamental Plants by Kind of Plant n Sumur Bandung District (stalks), 2020–2023.....</i>	116
5.7	Produksi Buah-Buahan dan Sayuran Tahunan menurut Jenis Tanaman di Kecamatan Sumur Bandung (kuintal), 2020–2023 <i>Production of Annual Fruits and Vegetables by Kind of Plant in Sumur Bandung District (quintal), 2020–2023</i>	117
5.8	Lahan Sawah dan Bukan Sawah (Ha) menurut Kelurahan di Kecamatan Sumur Bandung, 2023 <i>Paddy and Non-Paddy Land (Ha) by Subdistrict in Sumur Bandung District, 2023.....</i>	118

5.9	Jumlah Lahan Bukan Sawah menurut Kegunaannya (Ha) dan Kelurahan di Kecamatan Sumur Bandung, 2023 <i>Number of non-rice fields according to their use (ha) and Subdistrict in Sumur Bandung District, 2023.....</i>	119
-----	---	-----

6. PARIWISATA, TRANSPORTASI, DAN KOMUNIKASI/TOURISM, TRANSPORTATION, AND COMMUNICATION

**6.1 PARIWISATA
TOURISM**

6.1.1	Jumlah Sarana Akomodasi menurut Kelurahan dan Jenis Akomodasi di Kecamatan Sumur Bandung, 2023 <i>Number of Accomodation Facilities by Kelurahan and Type of Accomodation in Sumur Bandung District, 2023.....</i>	127
-------	---	-----

6.1.2	Jumlah dan Luas Taman Kota menurut Kelurahan di Kecamatan Sumur Bandung, 2023 <i>Number and Area of City Parks by Kelurahan in Sumur Bandung District, 2023.....</i>	128
-------	---	-----

**6.2 TRANSPORTASI
TRANSPORTATION**

6.2.1	Prasarana dan Sarana Transportasi Kelurahan menurut Kelurahan di Kecamatan Sumur Bandung, 2023 <i>Inter-Subdistrict Transportation Infrastructure and Facilities by Subdistrict in Sumur Bandung District, 2023.....</i>	129
-------	---	-----

6.2.2	Keberadaan Kantor Pos/Pos Pembantu/Rumah Pos, Pos Keliling, dan Perusahaan/Agen Jasa Ekspedisi Swasta menurut Kelurahan di Kecamatan Sumur Bandung, 2023 <i>Number of Post Office/Subsidiary of Post Office, Mobile Portal Service, Private Expedition Service Company by Subdistrict in Sumur Bandung District, 2023</i>	131
-------	--	-----

6.2.3	Jumlah SPBU, PAM Swasta, Listrik Non PLN menurut Kelurahan di Kecamatan Sumur Bandung, 2023 <i>Number of gas stations, private drinking water, non-PLN electricity by sub-district in Sumur Bandung District, 2023.....</i>	132
-------	--	-----

6.3 KOMUNIKASI COMMUNICATION

6.3.1	Jumlah Menara Telepon seluler dan Operator Layanan Komunikasi Telepon Seluler menurut Kelurahan di Kecamatan Sumur Bandung, 2023 <i>Number of Base Transceiver Station (BTS) and Cellular Phone Communication Service Operators by Subdistrict in Sumur Bandung District, 2023</i>	133
6.3.2	Kekuatan Sinyal Telepon Seluler dan Jenis Sinyal Internet Telepon Seluler menurut Kelurahan di Kecamatan Sumur Bandung, 2023 <i>The Strength of Cellular Phone Signal by Subdistrict in Sumur Bandung District, 2023</i>	134
6.3.3	Jumlah Industri menurut Klasifikasi dan Kelurahan di Kecamatan Sumur Bandung, 2023 <i>Number of Industries by Classification and Subdistrict in Sumur Bandung District, 2023</i>	135

7. PERBANKAN, KOPERASI, DAN PERDAGANGAN/BANKING, COOPERATIVE, AND TRADE

7.1	Banyaknya Sarana Lembaga Keuangan Bank menurut Kelurahan dan Jenis Bank di Kecamatan Sumur Bandung, 2023 <i>Number of Bank by Subdistrict and Type of Bank in Sumur Bandung District, 2023</i>	144
7.2	Banyaknya Koperasi Aktif Menurut menurut Kelurahan dan Jenis Koperasi di Kecamatan Sumur Bandung, 2023 <i>Number of Cooperative by Subdistrict and Type of Cooperative in Sumur Bandung District, 2023</i>	145
7.3	Banyaknya Sarana Perdagangan menurut Kelurahan dan Jenis Sarana Perdagangan di Kecamatan Sumur Bandung, 2023 <i>Number of Trade Facilities by Subdistrict and Type of Trade Facilities in Sumur Bandung District, 2023</i>	147
7.4	Jumlah Sarana Pariwisata dan Rekreasi menurut Kelurahan di Kecamatan Sumur Bandung, 2023 <i>Number of Tourism and Recreation Facilities by Subdistrict in Sumur Bandung District, 2023</i>	149

7.5	Jumlah Wajib Pajak dan Penerimaan PBB menurut Kelurahan di Kecamatan Sumur Bandung, 2023 <i>Number of Taxpayers and Land and Building Tax Revenue by Subdistrict in Sumur Bandung District, 2023</i>	152
-----	--	-----

<https://bandungkota.bps.go.id>

PENJELASAN UMUM/EXPLANATORY NOTES

Tanda-tanda, satuan-satuan, dan lain-lainnya yang digunakan dalam publikasi ini adalah sebagai berikut:

Symbols, measurement units, and acronyms which are used in this publication, are as follows:

1. TANDA-TANDA/SYMBOLS

Data tidak tersedia/ <i>Data not available</i>	: ...
Tidak ada atau nol / <i>Null or zero</i>	: -
Data dapat diabaikan/ <i>Data negligible</i>	: ~0
Tanda decimal/ <i>Decimal point</i>	: ,
Data tidak dapat ditampilkan/ <i>Not applicable</i>	: NA
Angka estimasi/ <i>Estimated figures</i>	: e
Angka diperbaiki/ <i>Revised figures</i>	: r
Angka sementara/ <i>Preliminary figures</i>	: *
Angka sangat sementara/ <i>Very preliminary figures</i>	: **
Angka sangat sangat sementara/ <i>Very very preliminary figures</i>	: ***

2. SATUAN/UNITS

barel/ <i>barrel</i>	: 158,99 liter/ <i>litres</i> = 1/6,2898 m ³
hektare (ha)/ <i>hectare (ha)</i>	: 10.000 m ²
kilometer (km)/ <i>kilometres (km)</i>	: 1.000 meter/ <i>meters (m)</i>
knot/ <i>knot</i>	: 1,8523 km/jam (<i>km/hour</i>)
kuintal/ <i>quintal</i>	: 100 kg
KWh	: 1.000 Watt <i>hour</i>
MWh	: 1.000 KWh
liter (untuk beras)/ <i>litre (for rice)</i>	: 0,80 kg
MMSCF	: 1/35,3 m ³
metrik ton (m.ton)/ <i>metric ton (m. ton)</i>	: 0,98421 long ton = 1.000 kg
ons/ <i>ounce</i>	: 28,31 gram/ <i>grams</i>
ton	: 1.000 kg

Satuan lain: buah, dus, butir, helai/lembar, kaleng, batang, pulsa, ton kilometer (ton-km), jam, menit, persen (%).

Other units: unit, pack, pieces, sheet, tin, pulse, ton-kilometres(ton-km), hour, minute, percent (%).

Perbedaan angka di belakang koma disebabkan oleh pembulatan angka.

The difference in decimal numbers is caused by rounding.

DAFTAR SINGKATAN/LIST OF ABBREVIATION

SI	: Stasiun Iklim/ <i>Climate Station</i>
SMPK	: Stasiun Meterologi Pertanian Khusus/ <i>Special Agricultural Meteorological Station</i>
t.t	: Tempat tidur/ <i>Bed</i>
BCG	: Bacillus Calmette Guerin
DPT	: Difteri, Pertusis, Tetanus/ <i>Diphtheria, Tetanus, and Pertussis</i>
TT	: Tetanus Toxoid
IOT	: Industri Obat Tradisional/ <i>Traditional Medicine Industry</i>
IKOT	: Industri Kecil Obat Tradisional/ <i>Traditional Medicine Small Industry</i>
Alkes	: Alat kesehatan/ <i>Health Kits</i>
PKRT	: Perbekalan Kesehatan Rumah tangga/ <i>Household Health Logistics</i>
Kompl	: Komplemen/ <i>Complement</i>
IRTP	: Industri Pangan Produksi Rumah Tangga/ <i>Foods Home Industry</i>
PBF	: Pedagang Besar Farmasi/ <i>Pharmacy Whole-seller</i>
GFK	: Gudang Farmasi Kab/Kota/Regency/ <i>Municipality Pharmacy Warehouse</i>
RB	: Rumah Bersalin/ <i>Delivery House</i>
Pustu	: Puskesmas pembantu/ <i>Auxiliary Public Health Center</i>
BP	: Balai Pengobatan/ <i>Polyclinic</i>
TPS	: Tempat Pembuangan Sampah Sementara / <i>landfill</i>
Jamkesmas	: Jaminan kesehatan masyarakat miskin/ <i>Poor public health insurance</i>
PJKMU	: Program Jaminan Kesehatan Masyarakat Umum/ <i>General Public Health Insurance Program</i>
SIUP	: Surat Ijin Usaha Perdagangan/ <i>Trading Permission Letter</i>
TDP	: Tanda Daftar Perusahaan/ <i>Company Registration Identity</i>
API	: Angka Pengenal Importir/ <i>Importer's Identity Number</i>

DAFTAR GAMBAR/LIST OF FIGURES

Gambar Figure		Halaman Page
1.1	Luas Daerah menurut Kelurahan (%), 2023 <i>Total Area by Subdistrict (%), 2023</i>	6
1.2	Jarak kelurahan ke Ibukota Kecamatan (km), 2023 <i>Distance of subdistrict to the Capital of Sumur Bandung District (km), 2023</i>	7
2.1	Jumlah RT dan RW menurut Kelurahan di Kecamatan Sumur Bandung, 2023 <i>Number of RT and RW by Subdistrict in Sumur Bandung District Government by Sex, 2023</i>	17
2.2	Jumlah PNS Pemerintah Daerah di Kecamatan Sumur Bandung menurut Jenis Kelamin, 2023 <i>Number of Civil Servants of Sumur Bandung District Government by Sex, 2023</i>	18
3.1	Kepadatan dan Persentase Penduduk menurut Kelurahan di Kecamatan Sumur Bandung, 2023 <i>Population Density, Percentage Distribution of Population by Subdistrict of Sumur Bandung District, 2023</i>	31
3.2	Penduduk berdasarkan Jenis Kelamin menurut Kelurahan di Kecamatan Sumur Bandung, 2023 <i>Population of Gender by Subdistrict in Sumur Bandung District, 2023</i>	32
4.1	Jumlah Sekolah menurut Tingkat Pendidikan di Kecamatan Sumur Bandung, 2023 <i>Number of Schools by Educational Level in Sumur Bandung District, 2023</i>	59
4.2	Sarana Kesehatan menurut Kelurahan di Kecamatan Sumur Bandung, 2023 <i>Number of Health Facilities by Subdistrict in Sumur Bandung District, 2023</i>	60

Gambar Figure		Halaman Page
5.1	Lahan Bukan Sawah (Ha) menurut Kelurahan di Kecamatan Sumur Bandung, 2023 <i>Non-Paddy Land (Ha) by Subdistrict in Sumur Bandung</i>	109
6.1	Jumlah Hotel menurut Kelurahan di Kecamatan Sumur Bandung, 2023 <i>Number of Hotels by Subdistrict in Sumur Bandung District, 2023</i>	125
6.2	Jumlah Industri menurut Klasifikasi di Kecamatan Sumur Bandung, 2023 <i>Number of Industries by Classification in Sumur Bandung District, 2023</i>	126
7.1	Jumlah Sarana Lembaga Keuangan di Kecamatan Sumur Bandung, 2023 <i>Number of Bank in Sumur Bandung District, 2023</i>	142
7.2	Jumlah Minimarket/Swalayan/Supermarket menurut Kelurahan di Kecamatan Sumur Bandung, 2023 <i>Number of Minimarket/Swalayan/Supermarket by Subdistrict in Sumur Bandung, 2023</i>	143

BAB
Chapter


01

Luas Wilayah Kecamatan *Area of District*

SUMUR BANDUNG

3,39

km²
square
km



PENJELASAN TEKNIS

1. Topografi adalah keadaan muka bumi pada suatu kawasan atau daerah.
 - a. Puncak adalah bagian paling atas gunung/pegunungan.
 - b. Lereng adalah bagian dari gunung/pegunungan/bukit yang letaknya di antara puncak sampai lembah.
 - c. Lembah adalah daerah rendah diantara dua gunung/pegunungan atau daerah yang mempunyai kedudukan lebih rendah dibandingkan daerah sekitarnya. Lembah di daerah pegunungan lipatan sering disebut slinkin. Lembah di daerah pegunungan patahan disebut graben atau slenk. Sedangkan lembah di daerah yang bergunung-gunung disebut lembah antar pegunungan.

2. Dataran adalah bagian atau sisi bidang tanah yang tampak datar, rata, dan membentang

TECHNICAL NOTES

1. *Topography is the state of the earth in a certain area or region.*
 - a. *Peak is the highest part of mount/mountain.*
 - b. *Slope is part of the mount/mountain/hill which lies between the peak to the valley.*
 - c. *Valley is a low area between two mounts/mountains or area that have a position lower than the surrounding areas. Valley in mountainous area is often called syncline. Valley in a mountainous area is called graben fault or slenk. While the valley in the mountainous area is called the valley between the mountains*

2. *Flat is a part or side of parcels of land that looked plane, flat, and stretches*

ULASAN

Kecamatan Sumur Bandung terletak di Kota Bandung Provinsi Jawa Barat, secara astronomis Kecamatan Sumur Bandung terletak di antara 1070 36 ' Bujur Timur dan 60 55' Lintang Selatan.

Berdasarkan posisi geografisnya, Sumur Bandung memiliki batas-batas: Utara – Kecamatan Bandung Wetan ; Selatan – Kecamatan Regol, Kecamatan Lengkong, dan Kecamatan Batununggal Barat – Kecamatan Andir dan Kecamatan Cicendo; Timur – Kecamatan Bandung Wetan

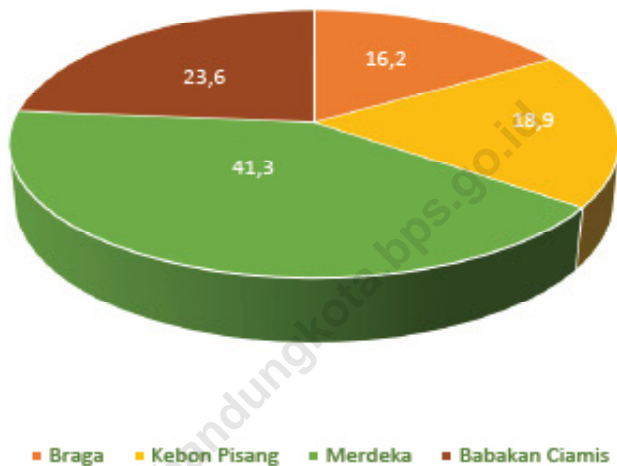
Kecamatan Sumur Bandung terletak pada ketinggian 700 Meter di atas permukaan laut (dpl). Luas wilayah Kecamatan Sumur Bandung adalah 3,39 km² yang terbagi menjadi 4 kelurahan. Kelurahan terluas adalah Kelurahan Merdeka dengan luas 1,4 km². Sedangkan kelurahan dengan luas terkecil adalah Kelurahan Braga yaitu dengan luas wilayah 0,55 km².

DESCRIPTION

Sumur Bandung District is located in Bandung City, West Java Province, astronomically located between 1070 36' East Longitude and 60 55' South Latitude.

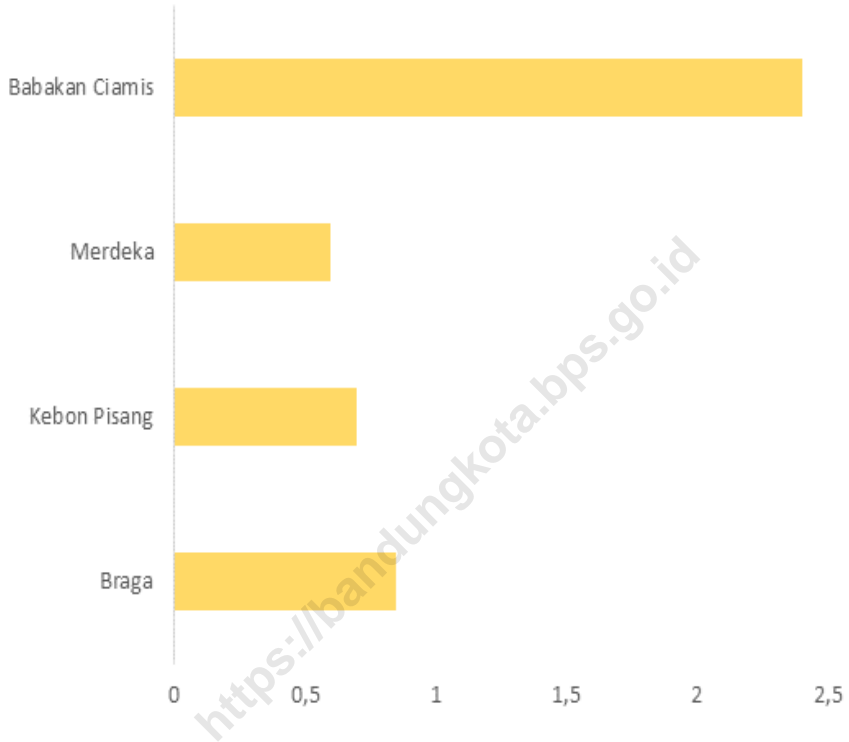
Based on its geographical position, Sumur Bandung has the following boundaries: North - Bandung Wetan District; South - Regol District, Lengkong District, and Batununggal District. West - Andir District and Cicendo District; East - Bandung Wetan District.

Sumur Bandung District is located at an altitude of 700 meters above sea level (above sea level). The area of Sumur Bandung District is 3.39 km² which is divided into 4 subdistrict. The largest subdistrict is Merdeka subdistrict with an area of 1.4 km². Meanwhile, the subdistrict with the smallest area is Braga subdistrict, which has an area of 0.55 km².



Catatan/Note: ...
Sumber/Source: Kecamatan Sumur Bandung / Sumur Bandung District

Gambar 1.1 **Luas Daerah menurut Kelurahan (%), 2023**
Figures **Total Area by Subdistrict (%), 2023**



Catatan/Note: ...

Sumber/Source: Kecamatan Sumur Bandung / Sumur Bandung District

Gambar
Figures 1.2

Jarak kelurahan ke Ibukota Kecamatan (km), 2023
Distance of subdistrict to the Capital of Sumur Bandung District (km), 2023

Tabel 1.1 **Luas Daerah menurut Kelurahan di Kecamatan Sumur Bandung, 2023**
Table **Total Area by Subdistrict in Sumur Bandung District, 2023**

Kelurahan Subdistrict	Luas Total Area (km ² /sq.km)	Persentase terhadap Luas Kecamatan Percentage to District Area
(1)	(2)	(3)
Braga	0,55	16,22
Kebon Pisang	0,64	18,88
Merdeka	1,4	41,30
Babakan Ciamis	0,8	23,60
Kecamatan Sumur Bandung Sumur Bandung District	3,39	100,00

Catatan/Note: ...
 Sumber/Source: Kecamatan Sumur Bandung / Sumur Bandung District

Tabel 1.2
Table

**Tinggi Wilayah di Atas Permukaan Laut (DPL) menurut
Kelurahan di Kecamatan Sumur Bandung, 2023**
**Altitude Above Sea Level (DPL) by Subdistrict in Sumur
Bandung District, 2023**

Kelurahan Subdistrict	Tinggi Wilayah (mdpl) Altitude (m a.s.l)
(1)	(2)
Braga	500
Kebon Pisang	500
Merdeka	500
Babakan Ciamis	500
Kecamatan Sumur Bandung Sumur Bandung District	500

Catatan/Note: ...

Sumber/Source: Kecamatan Sumur Bandung / Sumur Bandung District

Tabel 1.3 **Jarak Antar Kelurahan, ke Kecamatan Sumur Bandung dan Ke Pemerintahan Kota Bandung (km), 2023**
Table **Distance between Subdistrict, To Sumur Bandung District and the City Government of Bandung (km), 2023**

Kelurahan Subdistrict	Jarak ke Ibukota Kecamatan Distance to District Capital	Jarak ke Ibukota Kabupaten/ Kota Distance to Municipal Capital
(1)	(2)	(3)
Braga	0,85	0,8
Kebon Pisang	0,7	2,6
Merdeka	0,6	1,5
Babakan Ciamis	2,4	0,7
Kecamatan Sumur Bandung Sumur Bandung District	0	2

Catatan/Note: ...

Sumber/Source: Kecamatan Sumur Bandung / Sumur Bandung District

Tabel 1.4
Table

Jarak ke Ibukota Kecamatan dan Ibukota Kota menurut Kecamatan di Kecamatan Sumur Bandung (km), 2023
Distance to the District Capital and Municipal Capital by District in Sumur Bandung District (km), 2023

No	Ke Kecamatan : To District :	Dari Kecamatan Sumur Bandung (Km) From Sumur Bandung District (Km)
(1)	(2)	(3)
1	Bandung Kulon	5
2	Babakan Ciparay	4,7
3	Bojongloa Kaler	3,9
4	Bojongloa Kidul	3,8
5	Astanaanyar	2,9
6	Regol	3,7
7	Lengkong	1,7
8	Bandung Kidul	5,4
9	Buah Batu	7,5
10	Rancasari	7,4
11	Gedebage	9,4
12	Cibiru	11
13	Panyileukan	9,4
14	Ujung Berung	9,2
15	Cinambo	8,4
16	Arcamanik	7,4
17	Antapani	5,2
18	Mandalajati	6,8
19	Kiaracondong	4,2
20	Batununggal	1,3

Lanjutan Tabel/*Continued Table 1.4*

No	Ke Kecamatan : To District :	Dari Kecamatan Sumur Bandung (Km) From Sumur Bandung District (Km)
(1)	(2)	(3)
21	Sumur Bandung	0
22	Andir	4,9
23	Cicendo	2,6
24	Bandung Wetan	1,1
25	Cibeunying Kidul	2,6
26	Cibeunying Kaler	3,2
27	Coblong	3,4
28	Sukajadi	4
29	Sukasari	6,4
30	Cidadap	4,9
31	Pemkot Bandung	0,95

Catatan/Note: ...

Sumber/Source: Kecamatan Sumur Bandung / Sumur Bandung District

BAB
Chapter

02

PEMERINTAHAN
GOVERNMENT

Kecamatan
District

SUMUR BANDUNG

Terdiri dari
Consist of

4

Kelurahan
village

37

RW

232

RT

neighborhood



PENJELASAN TEKNIS

1. Kecamatan adalah wilayah kerja camat sebagai perangkat Daerah Kabupaten dan Daerah Kota
2. Kecamatan di pimpin oleh seorang camat, yang diangkat dari kalangan pegawai negeri sipil oleh bupati/walikota setempat dan bertanggung jawab kepada bupati/walikota tersebut melalui sekretaris daerah kabupaten/kota.
3. Kecamatan sebagai Perangkat Daerah merupakan unsur pembantu kepala daerah dan DPRD dalam peyelenggaraan Urusan Pemerintahan yang menjadi kewenangan daerah, berdasarkan ketentuan Pasal 209 ayat 2 Undang-Undang Nomor 23 Tahun 2014 tentang Pemerintahan Daerah
4. Kecamatan Sumur Bandung terdiri dari 4 kelurahan yaitu: Kelurahan Braga, Kelurahan Kebon Pisang, Kelurahan Merdeka dan Kelurahan Babakan Ciamis

TECHNICAL NOTES

1. *District is the working area of the sub-district head as an instrument of the Regency and City Regions.*
2. *District are led by a camat, who is appointed from among civil servants by the local regent/mayor and is responsible to the regent/mayor through the regional secretary of the district/city.*
3. *The district as a Regional Apparatus is an auxiliary element of the regional head and DPRD in the implementation of Government Affairs which fall under regional authority, based on the provisions of Article 209 paragraph 2 of Law Number 23 of 2014 concerning Regional Government.*
4. *Kecamatan Sumur Bandung consists of 4 subdistrict, namely: Braga subdistrict, Kebon Pisang subdistrict, Merdeka subdistrict and Babakan Ciamis subdistrict.*

ULASAN

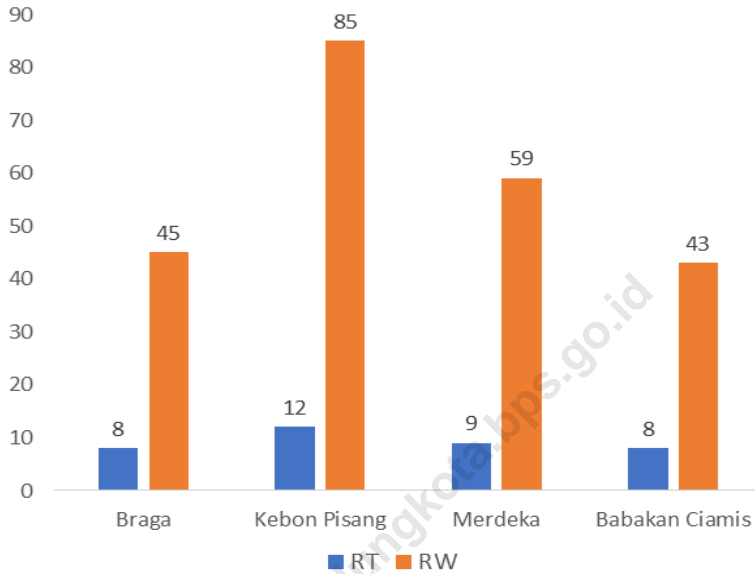
Kecamatan Sumur Bandung terdiri dari 4 kelurahan, dimana setiap kelurahan terdiri dari Rukun Warga (RW) dan Rukun Tangga (RT). Tahun 2023 Kecamatan Sumur Bandung terdiri dari 37 RW dan 232 RT. Kelurahan Kebon Pisang memiliki RW terbanyak yaitu 12 dengan RT sebanyak 85

Jumlah Pegawai negeri sipil di Pemerintah Daerah Kecamatan Sumur Bandung menurut Jenis kelamin yaitu 24 laki-laki dan 15 perempuan. Sedangkan untuk Jumlah Pegawai negeri sipil di Pemerintah Daerah Kecamatan Sumur Bandung menurut Tingkat pendidikan didominasi oleh tingkat pendidikan Sarjana sebanyak 32 orang.

DESCRIPTION

Sumur Bandung District consists of 8 Subdistrict, where each village consists of Rukun Warga (RW) and Rukun Tangga (RT). In 2023, Sumur Bandung District consists of 37 RW and 232 RT. Kebon Pisang Subdistrict has the most RWs, namely 12 with as many RTs as 85

The number of civil servants in the Sumur Bandung District Government according to gender is 24 male and 15 female. Meanwhile, the number of civil servants in the Sumur Bandung District government according to education level is dominated by the bachelor education level as many as 32 people.

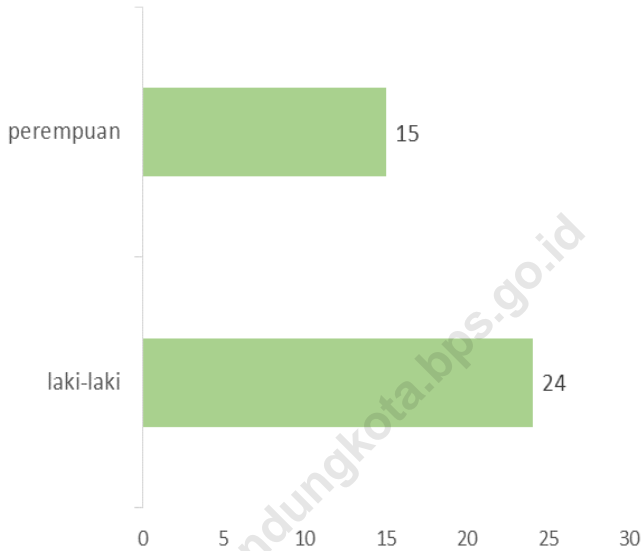


Catatan/Note: ...

Sumber/Source: Kecamatan Sumur Bandung/Sumur Bandung District

Gambar 2.1
Figures

Jumlah RT dan RW menurut Kelurahan di Kecamatan Sumur Bandung, 2023
Number of RT and RW by Subdistrict in Sumur Bandung District Government by Sex, 2023



Catatan/Note: ...
Sumber/Source: Kecamatan Sumur Bandung/Sumur Bandung District

Gambar 2.2 Jumlah PNS Pemerintah Daerah di Kecamatan Sumur Bandung menurut Jenis Kelamin, 2023
Number of Civil Servants of Sumur Bandung District Government by Sex, 2023

2.1 WILAYAH ADMINISTRATIF ADMINISTRATIVE AREA

Tabel 2.1.1 Jumlah Rukun Warga (RW) dan Rukun Tetangga (RT) menurut Kelurahan di Kecamatan Sumur Bandung, 2023
Table *Number of Rukun Warga and Rukun Tetangga by Subdistrict in Sumur Bandung District, 2023*

Kelurahan Subdistrict	Rukun Warga (RW)	Rukun Tetangga (RT)
(1)	(2)	(3)
Braga	8	45
Kebon Pisang	12	85
Merdeka	9	59
Babakan Ciamis	8	43
Kecamatan Sumur Bandung Sumur Bandung District	37	232

Catatan/Note: ...

Sumber/Source: Kecamatan Sumur Bandung/Sumur Bandung District

Tabel 2.1.2 Jumlah Rukun Warga (RW) dan Rukun Tetangga (RT) di Kecamatan Sumur Bandung, 2019-2023
Table *Number of Hamlet and Neighbourhood in Sumur Bandung District, 2019-2023*

Tahun Year	Banyaknya RT dan RW Lots of Neighbourhood and Hamlet	
	RT Neighbourhood	RW Hamlet
(1)	(2)	(3)
2019	231	37
2020	231	37
2021	231	37
2022	232	37
2023	232	37

Catatan/Note: ...

Sumber/Source: Kecamatan Sumur Bandung/Sumur Bandung District

2.2 SUMBER DAYA MANUSIA HUMAN RESOURCES

Tabel 2.2.1 Jumlah Pegawai Negeri Sipil menurut Pemerintah Daerah dan Jenis Kelamin di Kecamatan Sumur Bandung, 2023
Table *Number of Civil Servants by Local Government and Sex in Sumur Bandung District, 2023*

Pemerintah Daerah <i>Local Government</i>	Laki-Laki <i>Male</i>	Perempuan <i>Female</i>	Jumlah <i>Total</i>
(1)	(2)	(3)	(4)
Kelurahan Braga <i>Braga Subdistrict</i>	5	1	6
Kelurahan Kebon Pisang <i>Kebon Pisang Subdistrict</i>	5	1	6
Kelurahan Merdeka <i>Merdeka Subdistrict</i>	3	2	5
Kelurahan Babakan Ciamis <i>Babakan Ciamis Subdistrict</i>	3	3	6
Kecamatan Sumur Bandung <i>Sumur Bandung District</i>	8	8	16

Catatan/Note: ...

Sumber/Source: Kecamatan Sumur Bandung/Sumur Bandung District

Tabel 2.2.2 Jumlah Pegawai Negeri Sipil Pemerintah Daerah Kecamatan Sumur Bandung menurut Tingkat Pendidikan dan Jenis Kelamin, 2023
Number of Civil Servants of Sumur Bandung District Government by Educational Level and Sex, 2023

Tingkat Pendidikan <i>Educational Level</i>	Laki-Laki <i>Male</i>	Perempuan <i>Female</i>	Jumlah <i>Total</i>
(1)	(2)	(3)	(4)
Sekolah Dasar (SD) <i>Primary School</i>	-	-	-
SMP/Sederajat <i>Junior High School</i>	-	-	-
SMA/Sederajat <i>Senior High School</i>	5	1	6
Diploma I/Akta I,II <i>Diploma I/Akta I,II</i>	-	-	0
Diploma III/Akta III <i>Diploma III/Akta III</i>	-	1	1
S1/Sarjana <i>Under Graduate/Bachelor</i>	19	13	32
Jumlah/Total	24	15	39

Catatan/Note: ...

Sumber/Source: Kecamatan Sumur Bandung/Sumur Bandung District

Tabel
Table 2.2.3

**Jumlah Pegawai Negeri Sipil menurut Golongan
Kepangkatan dan Jenis Kelamin di Kecamatan Sumur
Bandung, 2023**
*Number of Civil Servants by Hierarchy and Sex in the
Subdistrict of Sumur Bandung, 2023*

Golongan Kepangkatan <i>Hierarchy</i>	Jenis Kelamin <i>Sex</i>		Jumlah <i>Total</i>
	Laki-laki <i>Male</i>	Perempuan <i>Female</i>	
(1)	(2)	(3)	(4)
I/A (Juru Muda/ <i>Junior Clerk</i>)	-	-	-
I/B (Juru Muda Tingkat I/ <i>First Class Junior Clerk</i>)	-	-	-
I/C (Juru/ <i>Clerk</i>)	-	-	-
I/D (Juru Tingkat I/ <i>First Class Clerk</i>)	-	-	-
Golongan I/Range I	-	-	-
II/A (Pengatur Muda/ <i>Junior Supervisor</i>)	-	-	-
II/B (Pengatur Muda Tingkat I/ <i>First Class Junior Supervisor</i>)	-	-	-
II/C (Pengatur/ <i>Supervisor</i>)	2	-	2
III/D (Pengatur Tingkat I/ <i>First Class Supervisor</i>)	1	-	1
Golongan II/Range II	3	-	3
III/A (Penata Muda/ <i>Junior Superintendent</i>)	3	4	5
III/B (Penata Muda Tingkat I/ <i>First Class Junior Superintendent</i>)	5	3	8
III/C (Penata/ <i>Superintendent</i>)	11	4	15
III/D (Penata Tingkat I/ <i>First Class Superintendent</i>)	1	2	3
Golongan III/Range III	20	13	31

Lanjutan Tabel/*Continued Table 2.2.3*

Golongan Kepangkatan <i>Hierarchy</i>	Jenis Kelamin <i>Sex</i>		Jumlah <i>Total</i>
	Laki-laki <i>Male</i>	Perempuan <i>Female</i>	
(1)	(2)	(3)	(4)
IV/A (Pembina Muda/ <i>Junior Administrator</i>)	1	1	2
IV/B (Pembina Muda Tingkat I/ <i>First Class Junior Administrator</i>)	-	1	1
IV/C (Pembina/ <i>Administrator</i>)	-	-	-
IV/D (Pembina Tingkat I/ <i>First Class Administrator</i>)	-	-	-
Golongan IV/Range IV	1	2	3
Jumlah/Total	24	15	39

Catatan/*Note*: ...Sumber/*Source*: Kantor Kecamatan Sumur Bandung
Sumur Bandung Subdistrict Office

Jumlah Penduduk Kecamatan
District Population

SUMUR BANDUNG

39.680 jiwa
people

Kelurahan **Kebon Pisang** adalah kelurahan yang memiliki penduduk terbanyak yaitu **12.544** jiwa
Kelurahan Kebon Pisang is the one with the largest population, namely 12.544 people



PENJELASAN TEKNIS

1. Warga Negara Indonesia adalah orang-orang bangsa Indonesia asli dan orang-orang bangsa lain yang disahkan dengan undang-undang sebagai Warga Negara Indonesia. Orang Asing adalah orang bukan Warga Negara Indonesia.
2. Penduduk Indonesia adalah semua orang yang berdomisili di wilayah teritorial Indonesia, mencakup Warga Negara Indonesia (WNI) dan Warga Negara Asing (WNA) yang telah menetap selama satu tahun atau lebih atau berencana menetap di wilayah Indonesia selama minimal satu tahun. Pada sensus sebelumnya referensi waktu dalam konsep kependudukan adalah enam bulan. Perubahan ini didasari oleh UU No. 24 Tahun 2013 tentang Perubahan atas UU No. 23 Tahun 2006 tentang Administrasi Kependudukan pada Pasal 15
3. Data Kependudukan adalah data perseorangan dan/atau data agregat yang terstruktur sebagai hasil dari kegiatan Pendaftaran Penduduk dan Pencatatan Sipil.
4. Pendaftaran Penduduk adalah pencatatan biodata Penduduk, pencatatan atas pelaporan Peristiwa Kependudukan dan pendataan Penduduk rentan Administrasi Kependudukan serta penerbitan Dokumen

TECHNICAL NOTES

1. *Indonesian Citizens are indigenous Indonesians and people of other nations authorized by law as Indonesian Citizens. Foreigners are people who are not Indonesian citizens.*
2. *Indonesian residents are all people domiciled in the territory of Indonesia, including Indonesian citizens (WNI) and foreign citizens (WNA) who have settled for one year or more or plan to settle in Indonesian territory for at least one year. In the previous census, the time reference in the concept of population was six months. This change is based on Law No. 24 of 2013 concerning Amendments to Law No. 23 of 2006 concerning Population Administration in Article 15.*
3. *Population data is individual data and/or structured aggregate data as a result of Population Registration and Civil Registration activities.*
4. *Population Registration is the recording of Residents' biodata, recording the reporting of Population Events and data collection of Population Administration vulnerable residents and the issuance of Population*

- Kependudukan berupa kartu identitas atau surat keterangan kependudukan.
5. Laju pertumbuhan penduduk per tahun adalah angka yang menunjukkan rata-rata tingkat penambahan penduduk per tahun dalam jangka waktu tertentu. Angka ini dinyatakan sebagai persentase dari penduduk dasar. Metode penghitungan laju pertumbuhan penduduk yang digunakan oleh BPS adalah metode geometrik.
 6. Kepadatan penduduk adalah perbandingan banyaknya jumlah penduduk dengan luas daerah berdasarkan satuan luas tertentu.
 7. Sex Ratio (Rasio Jenis Kelamin) adalah perbandingan jumlah penduduk laki-laki dengan jumlah penduduk perempuan, biasanya dinyatakan dalam banyaknya penduduk laki-laki per 100 penduduk perempuan
 8. Angka Ketergantungan adalah angka yang menunjukkan besarnya penduduk golongan umur produktif yang dapat menghasilkan barang dan jasa ekonomi bagi golongan umur muda dan umur tua (golongan umur tidak produktif)
 9. Migrasi (penduduk datang dan pindah) adalah perpindahan penduduk dengan tujuan untuk menetap dari suatu tempat ke tempat lain melewati batas administratif (migrasi internal)
- Documents in the form of identity cards or population certificates.*
5. *The annual population growth rate is a number that shows the average rate of population increase per year over a period of time. This figure is expressed as a percentage of the base population. The method of calculating the population growth rate used by BPS is the geometric method.*
 6. *Population density is the ratio of the number of people to the area based on a certain unit area.*
 7. *Sex Ratio is the ratio of the total male population to the total female population, usually expressed as the number of male residents per 100 female residents.*
 8. *Dependency Rate is a number that shows the size of the population of the productive age group that can produce economic goods and services for the young and old age groups (unproductive age groups).*
 9. *Migration (population coming and moving) is the movement of people with the aim of settling from one place to another across administrative boundaries (internal migration) or political/*

- atau batas politik/negara (migrasi internasional)
10. Penduduk usia kerja adalah penduduk yang berumur tahun ke atas.
 11. Bekerja adalah kegiatan ekonomi yang dilakukan dengan maksud memperoleh atau membantu memperoleh pendapatan atau keuntungan, paling sedikit 1 jam dalam seminggu terakhir. Kegiatan tersebut termasuk pula kegiatan pekerja tidak dibayar yang membantu dalam suatu usaha/kegiatan ekonomi.
 12. Buruh/Karyawan/Pegawai adalah seseorang yang bekerja pada orang lain atau instansi/kantor/perusahaan secara tetap dengan menerima upah/gaji baik berupa uang maupun barang. Buruh yang tidak mempunyai majikan tetap tidak digolongkan sebagai buruh/karyawan/pegawai, tetapi sebagai pekerja bebas. Seseorang dianggap memiliki majikan tetap jika memiliki majikan yang sama dalam sebulan terakhir.
- country boundaries (international migration).*
10. *The working-age population is the population aged one year and above.*
 11. *Work is an economic activity carried out with the intention of obtaining or helping to obtain income or profit, at least 1 hour in the last week. This activity also includes the activities of unpaid workers who assist in a business / economic activity.*
 12. *A laborer/employee is someone who works for another person or agency/office/company on a permanent basis by receiving a wage/salary in the form of money or goods. Workers who do not have a permanent employer are not classified as laborers/employees/employees, but as free workers. A person is considered to have a permanent employer if they have had the same employer in the past month.*

ULASAN

Jumlah penduduk adalah salah satu indikator utama dalam analisis demografi. Jumlah penduduk Kecamatan Sumur Bandung terus mengalami peningkatan. Berdasarkan data dari Dinas Kependudukan dan Pencatatan Sipil Kota Bandung, per tahun 2023, jumlah penduduk Kecamatan Sumur Bandung mencapai sekitar 39.680 jiwa dengan Rasio jenis kelamin sebesar 99,91 Hal ini menunjukkan keseimbangan antara jumlah laki-laki dan perempuan.

Kepadatan penduduk adalah salah satu indikator penting dalam demografi. Dengan luas wilayah sekitar 3,39 km², Kecamatan Sumur Bandung memiliki kepadatan penduduk sebesar 11.705 jiwa/km². Hal ini menunjukkan tingkat kepadatan penduduk tinggi. Angka ketergantungan di Kecamatan Sumur Bandung sebesar 43,30 Angka ketergantungan ini menunjukkan beban ekonomi yang ditanggung oleh penduduk usia produktif dalam mendukung penduduk usia non-produktif (anak-anak dan lansia).

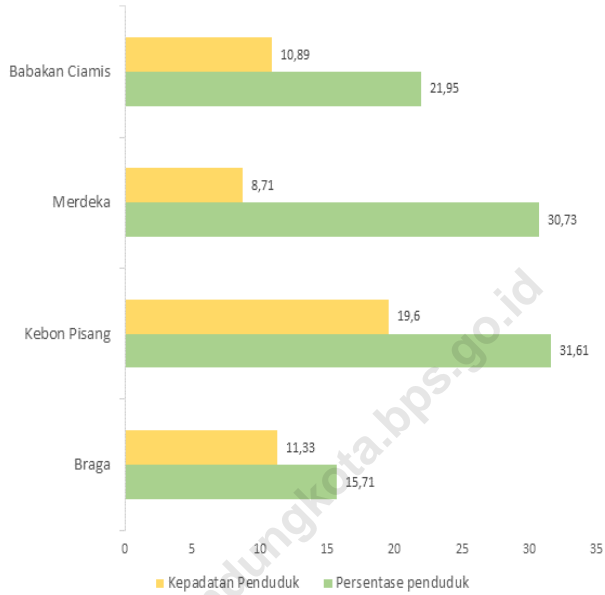
Kecamatan Sumur Bandung menunjukkan karakteristik demografi yang dinamis dengan populasi yang terus bertambah dan kepadatan yang tinggi. Rasio jenis kelamin yang seimbang, angka ketergantungan yang relatif rendah, dan distribusi umur yang didominasi oleh penduduk usia produktif menunjukkan potensi ekonomi yang kuat.

DESCRIPTION

Population is one of the main indicators in demographic analysis. The population of Sumur Bandung District continues to increase. Based on data from the Bandung City Population and Civil Registration Office, by 2023, the population of Sumur Bandung District will reach around 39.680 people with a sex ratio of 99,91 This shows a balance between the number of men and women.

Population density is one of the important indicators in demography. With an area of approximately 3,39 km², Sumur Bandung District has a population density of 11.705 people/km². This indicates a high population density. The dependency rate in Sumur Bandung District is 43,30 The dependency rate indicates the economic burden borne by the productive age population in supporting the non-productive age population (children and elderly).

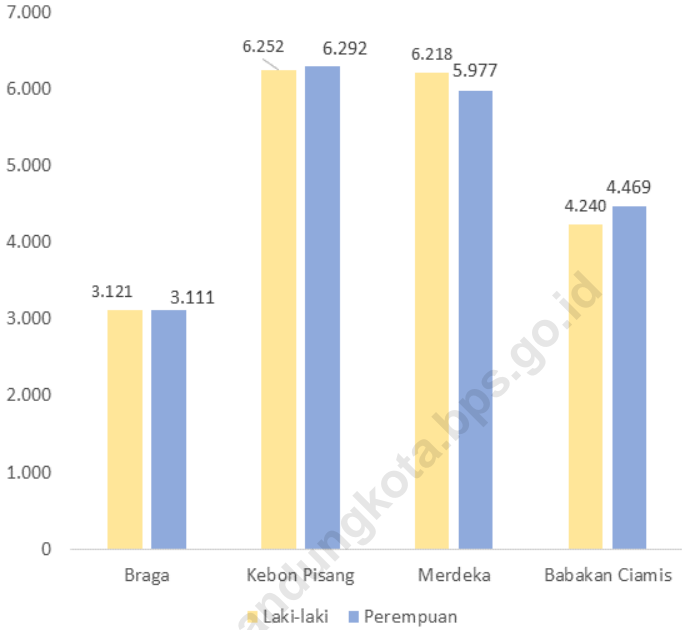
Sumur Bandung District exhibits dynamic demographic characteristics with a growing population and high density. A balanced sex ratio, a relatively low dependency rate, and an age distribution dominated by people of productive age indicate strong economic potential.



Catatan/Note: ...
 Sumber/Source: Dinas Pendudukan dan Pencatatan Sipil Kota Bandung. Data Konsolidasi Bersih Kementerian Dalam Negeri Semester II Tahun 2023

Gambar 3.1
Figures

Kepadatan dan Persentase Penduduk menurut Kelurahan di Kecamatan Sumur Bandung, 2023
Population Density, Percentage Distribution of Population by Subdistrict of Sumur Bandung District, 2023



Catatan/Note: ...
Sumber/Source: Dinas Pendudukan dan Pencatatan Sipil Kota Bandung. Data Konsolidasi Bersih Kementerian Dalam Negeri Semester II Tahun 2023

Gambar 3.2 Penduduk berdasarkan Jenis Kelamin menurut Kelurahan di Kecamatan Sumur Bandung, 2023
Figures *Population of Gender by Subdistrict in Sumur Bandung District, 2023*

Tabel 3.1
Table

Penduduk, Distribusi Persentase Penduduk, Kepadatan Penduduk, Rasio Jenis Kelamin Penduduk menurut Kelurahan di Kecamatan Sumur Bandung, 2023
Population, Percentage Distribution of Population, Population Density, and Population Sex Ratio by Subdistrict in Sumur Bandung District, 2023

Kelurahan Subdistrict	Penduduk/Population		
	Laki-Laki/Male	Perempuan/Female	Jumlah/Total
(1)	(2)	(3)	(4)
Braga	3.121	3.111	6.232
Kebon Pisang	6.252	6.292	12.544
Merdeka	6.218	5.977	12.195
Babakan Ciamis	4.240	4.469	8.709
Kecamatan Sumur Bandung <i>Sumur Bandung District</i>	19.831	19.849	39.680

Lanjutan Tabel/*Continued Table 3.1*

Kelurahan Subdistrict	Persentase Penduduk Percentage of Total Population	Kepadatan Penduduk (per km²) Population Density per sq.km	Rasio Jenis Kelamin Penduduk Population Sex Ratio
(1)	(5)	(6)	(7)
Braga	15,71	11.331	100,32
Kebon Pisang	31,61	19.600	99,36
Merdeka	30,73	8.710	104,03
Babakan Ciamis	21,95	10.886	94,88
Kecamatan Sumur Bandung Sumur Bandung District	100	11.705	99,91

Catatan/*Note:*

...

Sumber/*Source:* Dinas Pendudukan dan Pencatatan Sipil Kota Bandung. Data Konsolidasi Bersih Kementerian Dalam Negeri Semester II Tahun 2023

Tabel 3.2
Table

**Jumlah Penduduk menurut Tingkat Pendidikan di
Kecamatan Sumur Bandung, 2023**
*Population by Level of Education in Sumur Bandung District,
2023*

Tingkat Pendidikan <i>Education Level</i>	Jenis Kelamin/Sex		
	Laki-Laki <i>Male</i>	Perempuan <i>Female</i>	Jumlah <i>Total</i>
(1)	(2)	(3)	(4)
Tidak/Belum Sekolah <i>No Schooling</i>	3.184	3.007	6.191
Belum Tamat SD <i>Not Yet Completed Primary School</i>	2.018	1.946	3.964
Tamat SD <i>Primary School</i>	1.325	1.797	3.122
SLTP <i>Junior High School</i>	2.036	2.255	4.291
SLTA <i>Senior High School</i>	7.659	6.870	14.529
D-I / D-II	159	210	369
D-III	684	934	1.618
D-IV / S-1 <i>Bachelor</i>	2.378	2.565	4.943
S2 <i>Master</i>	348	242	590
S3 <i>Doctoral</i>	40	23	63
Kecamatan Sumur Bandung <i>Sumur Bandung District</i>	19.831	19.849	39.680

Catatan/Note: ...

Sumber/Source: Dinas Pendudukan dan Pencatatan Sipil Kota Bandung. Data Konsolidasi Bersih Kementerian Dalam Negeri Semester II Tahun 2023

Tabel 3.3 Jumlah Penduduk menurut Kelompok Umur dan Jenis Kelamin di Kecamatan Sumur Bandung, 2023
Table *Population by Age Group and Gender in Sumur Bandung District, 2023*

Kelompok Umur <i>Age Groups</i>	Jenis Kelamin/Sex		
	Laki-Laki <i>Male</i>	Perempuan <i>Female</i>	Jumlah <i>Total</i>
(1)	(2)	(3)	(4)
0-4	1.142	1.092	2.234
5-9	1.437	1.376	2.813
10-14	1.905	1.810	3.715
15-19	1.774	1.755	3.529
20-24	1.800	1.521	3.321
25-29	1.556	1.457	3.013
30-34	1.366	1.307	2.673
35-39	1.320	1.345	2.665
40-44	1.471	1.581	3.052
45-49	1.456	1.446	2.902
50-54	1.246	1.378	2.624
55-59	1.103	1.136	2.239
60-64	816	857	1.673
65-69	636	678	1.314
70-74	390	467	857
75+	413	643	1.056
Jumlah Total	19.831	19.849	39.680

Catatan/Note: ...

Sumber/Source: Dinas Pendudukan dan Pencatatan Sipil Kota Bandung. Data Konsolidasi Bersih Kementerian Dalam Negeri Semester II Tahun 2023

Tabel
Table 3.3.1

Jumlah Penduduk menurut Kelompok Umur dan Jenis Kelamin di Kelurahan Braga, 2023
Population by Age Group and Gender in Braga Subdistrict, 2023

Kelompok Umur <i>Age Groups</i>	Jenis Kelamin/Sex		
	Laki-Laki <i>Male</i>	Perempuan <i>Female</i>	Jumlah <i>Total</i>
(1)	(2)	(3)	(4)
0-4	159	154	313
5-9	224	205	429
10-14	260	242	502
15-19	244	253	497
20-24	262	216	478
25-29	200	206	406
30-34	230	188	418
35-39	231	234	465
40-44	238	250	488
45-49	234	224	458
50-54	217	207	424
55-59	165	160	325
60-64	129	142	271
65-69	123	154	277
70-74	97	129	226
75+	108	147	255
Jumlah <i>Total</i>	3.121	3.111	6.232

Catatan/Note: ...

Sumber/Source: Dinas Pendudukan dan Pencatatan Sipil Kota Bandung. Data Konsolidasi Bersih Kementerian Dalam Negeri Semester II Tahun 2023

Tabel 3.3.2 Jumlah Penduduk menurut Kelompok Umur dan Jenis Kelamin di Kelurahan Kebon Pisang, 2023
Table *Population by Age Group and Gender Kebon Pisang Subdistrict, 2023*

Kelompok Umur <i>Age Groups</i>	Jenis Kelamin/Sex		
	Laki-Laki <i>Male</i>	Perempuan <i>Female</i>	Jumlah <i>Total</i>
(1)	(2)	(3)	(4)
0-4	373	355	728
5-9	455	425	880
10-14	563	535	1.098
15-19	515	509	1.024
20-24	531	512	1.043
25-29	476	443	919
30-34	449	415	864
35-39	421	396	817
40-44	454	504	958
45-49	477	469	946
50-54	416	443	859
55-59	366	393	759
60-64	260	305	565
65-69	228	234	462
70-74	138	143	281
75+	130	211	341
Jumlah Total	6.252	6.292	12.544

Catatan/Note: ...

Sumber/Source: Dinas Pendudukan dan Pencatatan Sipil Kota Bandung. Data Konsolidasi Bersih Kementerian Dalam Negeri Semester II Tahun 2023

Tabel
Table 3.3.3

Jumlah Penduduk menurut Kelompok Umur dan Jenis Kelamin di Kelurahan Merdeka, 2023
Population by Age Group and Gender in Merdeka Subdistrict, 2023

Kelompok Umur <i>Age Groups</i>	Jenis Kelamin/Sex		
	Laki-Laki <i>Male</i>	Perempuan <i>Female</i>	Jumlah <i>Total</i>
(1)	(2)	(3)	(4)
0-4	365	371	736
5-9	429	410	839
10-14	661	623	1.284
15-19	641	592	1.233
20-24	688	445	1.133
25-29	557	482	1.039
30-34	417	433	850
35-39	394	402	796
40-44	414	446	860
45-49	422	436	858
50-54	356	411	767
55-59	326	324	650
60-64	232	209	441
65-69	147	139	286
70-74	72	102	174
75+	97	152	249
Jumlah <i>Total</i>	6.218	5.977	12.195

Catatan/Note: ...

Sumber/Source: Dinas Pendudukan dan Pencatatan Sipil Kota Bandung. Data Konsolidasi Bersih Kementerian Dalam Negeri Semester II Tahun 2023

Tabel 3.3.4 Jumlah Penduduk menurut Kelompok Umur dan Jenis Kelamin di Kelurahan Babakan Ciamis, 2023
Table Population by Age Group and Gender in Babakan Ciamis Subdistrict, 2023

Kelompok Umur Age Groups	Jenis Kelamin/Sex		
	Laki-Laki Male	Perempuan Female	Jumlah Total
(1)	(2)	(3)	(4)
0-4	245	212	457
5-9	329	336	665
10-14	421	410	831
15-19	374	401	775
20-24	319	348	667
25-29	323	326	649
30-34	270	271	541
35-39	274	313	587
40-44	365	381	746
45-49	323	317	640
50-54	257	317	574
55-59	246	259	505
60-64	195	201	396
65-69	138	151	289
70-74	83	93	176
75+	78	133	211
Jumlah Total	4.240	4.469	8.709

Catatan/Note: ...

Sumber/Source: Dinas Pendudukan dan Pencatatan Sipil Kota Bandung. Data Konsolidasi Bersih Kementerian Dalam Negeri Semester II Tahun 2023

Tabel
Table 3.4

Jumlah Penduduk menurut Usia Sekolah dan Jenis Kelamin di Kecamatan Sumur Bandung, 2023
Population by School Age Group and Gender in Sumur Bandung District, 2023

Kelompok Umur Age Groups	Jenis Kelamin/Sex		
	Laki-Laki Male	Perempuan Female	Jumlah Total
(1)	(2)	(3)	(4)
0-3	886	816	1.702
4-6	794	846	1.640
7-12	1.986	1.816	3.802
13-15	1.305	1.299	2.604
16-18	943	955	1.898
19-24	2.144	1.822	3.966
Jumlah Total	8.058	7.554	15.612

Catatan/Note: ...

Sumber/Source: Dinas Pendudukan dan Pencatatan Sipil Kota Bandung. Data Konsolidasi Bersih Kementerian Dalam Negeri Semester II Tahun 2023

Tabel 3.4.1 Jumlah Penduduk menurut Usia Sekolah dan Jenis Kelamin di Kelurahan Braga, 2023
Table *Population by School Age Group and Gender in Braga Subdistrict, 2023*

Kelompok Umur <i>Age Groups</i>	Jenis Kelamin/Sex		
	Laki-Laki <i>Male</i>	Perempuan <i>Female</i>	Jumlah <i>Total</i>
(1)	(2)	(3)	(4)
0-3	126	109	235
4-6	121	123	244
7-12	296	264	560
13-15	169	168	337
16-18	120	153	273
19-24	317	253	570
Jumlah <i>Total</i>	1.149	1.070	2.219

Catatan/Note: ...

Sumber/Source: Dinas Pendudukan dan Pencatatan Sipil Kota Bandung. Data Konsolidasi Bersih Kementerian Dalam Negeri Semester II Tahun 2023

Tabel
Table 3.4.2

Jumlah Penduduk menurut Usia Sekolah dan Jenis Kelamin di Kelurahan Kebon Pisang, 2023
Population by School Age Group and Gender in Kebon Pisang Subdistrict, 2023

Kelompok Umur Age Groups	Jenis Kelamin/Sex		
	Laki-Laki Male	Perempuan Female	Jumlah Total
(1)	(2)	(3)	(4)
0-3	293	263	556
4-6	239	274	513
7-12	627	551	1.178
13-15	360	348	708
16-18	287	277	564
19-24	631	623	1.254
Jumlah Total	2.437	2.336	4.773

Catatan/Note: ...

Sumber/Source: Dinas Pendudukan dan Pencatatan Sipil Kota Bandung. Data Konsolidasi Bersih Kementerian Dalam Negeri Semester II Tahun 2023

Tabel 3.4.3 Jumlah Penduduk menurut Usia Sekolah dan Jenis Kelamin di Kelurahan Merdeka, 2023
Table *Population by School Age Group and Gender in Merdeka Subdistrict, 2023*

Kelompok Umur <i>Age Groups</i>	Jenis Kelamin/Sex		
	Laki-Laki <i>Male</i>	Perempuan <i>Female</i>	Jumlah <i>Total</i>
(1)	(2)	(3)	(4)
0-3	272	287	559
4-6	259	264	523
7-12	607	564	1.171
13-15	512	505	1.017
16-18	333	293	626
19-24	801	528	1.329
Jumlah <i>Total</i>	2.784	2.441	5.225

Catatan/Note: ...

Sumber/Source: Dinas Pendudukan dan Pencatatan Sipil Kota Bandung. Data Konsolidasi Bersih Kementerian Dalam Negeri Semester II Tahun 2023

Tabel
Table 3.4.4

Jumlah Penduduk menurut Usia Sekolah dan Jenis Kelamin di Kelurahan Babakan Ciamis, 2023
Population by School Age Group and Gender in Babakan Ciamis Subdistrict, 2023

Kelompok Umur <i>Age Groups</i>	Jenis Kelamin/Sex		
	Laki-Laki <i>Male</i>	Perempuan <i>Female</i>	Jumlah <i>Total</i>
(1)	(2)	(3)	(4)
0-3	195	157	352
4-6	175	185	360
7-12	456	437	893
13-15	264	278	542
16-18	203	232	435
19-24	395	418	813
Jumlah <i>Total</i>	1.688	1.707	3.395

Catatan/Note: ...

Sumber/Source: Dinas Pendudukan dan Pencatatan Sipil Kota Bandung. Data Konsolidasi Bersih Kementerian Dalam Negeri Semester II Tahun 2023

Tabel 3.5
Table

Rasio Ketergantungan menurut Kelurahan di Kecamatan Sumur Bandung, 2023
Dependency Ratio by Kelurahan in Sumur Bandung District, 2023

Kelurahan Subdistrict	Rasio Ketergantungan Dependency Ratio
(1)	(2)
Braga	47,33
Kebon Pisang	43,29
Merdeka	41,36
Babakan Ciamis	43,24
Kecamatan Sumur Bandung Sumur Bandung District	43,30

Catatan/Note: ...

Sumber/Source: Dinas Pendudukan dan Pencatatan Sipil Kota Bandung. Data Konsolidasi Bersih Kementerian Dalam Negeri Semester II Tahun 2023

Tabel 3.6
Table

**Jumlah Penduduk menurut Status Perkawinan di
Kecamatan Sumur Bandung, 2023**
*Population by Marital Status in Sumur Bandung District,
2023*

Kelurahan Subdistrict	Status Perkawinan / Marital Status			
	Belum Kawin Not Married	Kawin Married	Cerai Hidup Divorce	Cerai Mati Death Divorce
(1)	(2)	(3)	(4)	(5)
Braga	2.844	2.880	184	324
Kebon Pisang	5.997	5.552	384	611
Merdeka	6.297	5.309	210	379
Babakan Ciamis	4.249	3.805	261	394
Kecamatan Sumur Bandung Sumur Bandung District	19.387	17.546	1.039	1.708

Catatan/Note: ...

Sumber/Source: Dinas Pendudukan dan Pencatatan Sipil Kota Bandung. Data Konsolidasi Bersih Kementerian Dalam Negeri Semester II Tahun 2023

Tabel 3.7 Jumlah Kelahiran dan Kematian menurut Jenis Kelamin dan Kelurahan di Kecamatan Sumur Bandung, 2023
Table *Number of Births and Deaths by Gender and Subdistrict in Sumur Bandung District, 2023*

Kelurahan Subdistrict	Kelahiran/Birth			Kematian/Death		
	Laki-Laki Male	Perempuan Female	Jumlah Total	Laki-Laki Male	Perempuan Female	Jumlah Total
(1)	(2)	(3)	(4)	(5)	(6)	(7)
Braga	1	5	6	10	16	26
Kebon Pisang	48	52	100	68	52	120
Merdeka	27	32	59	13	18	31
Babakan Ciamis	17	10	27	27	16	43
Kecamatan Sumur Bandung Sumur Bandung District	93	99	192	118	102	220

Catatan/Note: ...

Sumber/Source: Kecamatan Sumur Bandung/Sumur Bandung District

Tabel 3.8
Table

Jumlah Penduduk Datang dan Pindah menurut Jenis Kelamin dan Kelurahan di Kecamatan Sumur Bandung, 2023
Population Coming In and Moving Out by Gender and Subdistrict in Sumur Bandung District, 2023

Kelurahan Subdistrict	Datang /Coming In			Pindah /Moving Out		
	Laki-Laki Male	Perempuan Female	Jumlah Total	Laki-Laki Male	Perempuan Female	Jumlah Total
(1)	(2)	(3)	(4)	(5)	(6)	(7)
Braga	48	52	100	58	60	118
Kebon Pisang	36	20	56	80	74	154
Merdeka	25	31	56	93	85	178
Babakan Ciamis	55	61	116	76	73	149
Kecamatan Sumur Bandung Sumur Bandung District	164	164	328	307	292	599

Catatan/Note: ...

Sumber/Source: Kecamatan Sumur Bandung/Sumur Bandung District

Tabel 3.9
Table

Jumlah Penduduk menurut Jenis Mata Pencaharian dan Kelurahan di Kecamatan Sumur Bandung, 2023
Population by Livelihood and Subdistrict in Sumur Bandung District, 2023

Kelurahan Subdistrict	Jenis Mata Pencaharian/Type of Livelihood		
	Aparatur Sipil Negara Civil Servant	TNI/POLRI Army/Police	Pegawai Swasta Private Employees
(1)	(2)	(3)	(4)
Braga	57	6	1.070
Kebon Pisang	106	25	2.118
Merdeka	352	1.350	1.544
Babakan Ciamis	127	186	1.500
Kecamatan Sumur Bandung Sumur Bandung District	642	1.567	6.232

Lanjutan Tabel/*Continued Table 3.9*

Kelurahan <i>Subdistrict</i>	Jenis Mata Pencaharian/ <i>Type of Livelihood</i>		
	Karyawan BUMN/BUMD <i>BUMN/BUMD Employees</i>	Wiraswasta <i>Entrepreneur</i>	Pelajar/Mahasiswa <i>Student</i>
(1)	(5)	(6)	(7)
Braga	24	697	1.349
Kebon Pisang	46	1.052	2.896
Merdeka	116	702	3.280
Babakan Ciamis	53	730	2.083
Kecamatan Sumur Bandung Sumur Bandung District	239	3.181	9.608

Lanjutan Tabel/*Continued Table 3.9*

Kelurahan <i>Subdistrict</i>	Jenis Mata Pencaharian/ <i>Type of Livelihood</i>			
	Tenaga Medis <i>Medical Worker</i>	Pensiunan <i>Retired</i>	Pengajar <i>Teacher</i>	Lainnya* <i>Others</i>
(1)	(8)	(9)	(10)	(11)
Braga	22	37	33	2.937
Kebon Pisang	43	97	78	6.083
Merdeka	154	281	99	4.317
Babakan Ciamis	27	73	48	3.882
Kecamatan Sumur Bandung Sumur Bandung District	246	488	258	17.219

Catatan/*Note*: ...Sumber/*Source*: Dinas Pendudukan dan Pencatatan Sipil Kota Bandung. Data Konsolidasi Bersih Kementerian Dalam Negeri Semester II Tahun 2023

BAB

Chapter

04

**SOSIAL DAN
KESEJAHTERAAN
RAKYAT**
SOCIAL AND WELFARE

Sarana Peribadatan di Kecamatan

Religious Facilities in District

SUMUR BANDUNG

Mushala

30



Masjid

74



Gereja
Protestan

7

Pura

1



Gereja
Katholik

6



Klenteng

...



Vihara

2

Kapel

0



PENJELASAN TEKNIS

1. Fasilitas pendidikan merupakan sarana dan prasarana yang dapat menunjang proses pembelajaran sehingga menjadi lebih efektif dan efisien
2. Sekolah merupakan bangunan atau lembaga untuk belajar dan mengajar serta tempat menerima dan memberi pelajaran
3. Guru adalah pendidik profesional yang berperan utamanya mendidik, mengajar, membimbing, mengarahkan, melatih, menilai, dan mengevaluasi peserta didik pada pendidikan formal.
4. Jenjang Pendidikan formal terdiri atas pendidikan dasar, Pendidikan menengah, dan pendidikan tinggi. Jenis pendidikan yang diajarkan mencakup pendidikan umum, kejuruan, akademik, profesi, vokasi, keagamaan dan khusus.
 - a. Pendidikan Dasar berbentuk Sekolah Dasar (SD) dan Madrasah Ibtidaiyah (MI) atau bentuk lain yang sederajat
 - b. Pendidikan Menengah berbentuk Sekolah Menengah Pertama (SMP) dan Madrasah Tsanawiyah (MTs) atau bentuk lain yang sederajat serta Sekolah Menengah Atas (SMA), Madrasah Aliyah (MA), Sekolah Menengah Kejuruan (SMK), dan Madrasah Aliyah Kejuruan (MAK), atau

TECHNICAL NOTES

1. *Educational facilities are facilities and infrastructure that can support the learning process so that it becomes more effective and efficient.*
2. *School is a building or institution for learning and teaching as well as a place to receive and give lessons.*
3. *Teachers are professional educators whose main role is to educate, teach, guide, direct, train, assess, and evaluate students in formal education.*
4. *The levels of formal education consist of basic education, secondary education and higher education. The types of education taught include general, vocational, academic, professional, vocational, religious and special education.*
 - a. *Primary education is in the form of primary schools (SD) and madrasah ibtidaiyah (MI) or other equivalent forms.*
 - b. *Secondary Education is in the form of Junior High Schools (SMP) and Madrasah Tsanawiyah (MTs) or other equivalent forms as well as Senior High Schools (SMA), Madrasah Aliyah (MA), Vocational High Schools (SMK), and Madrasah Aliyah Kejuruan (MAK), or other equivalent forms.*

bentuk lain yang sederajat.

c. Pendidikan Tinggi merupakan jenjang pendidikan setelah pendidikan menengah yang mencakup program Pendidikan diploma, sarjana, magister, profesi, spesialis, dan doktor yang diselenggarakan oleh perguruan tinggi. Perguruan tinggi dapat berbentuk universitas, akademi, politeknik, sekolah tinggi, atau institut.

- | | |
|---|---|
| <p>5. Dalam Kamus Besar Bahasa Indonesia murid adalah orang/ anak yang sedang berguru, belajar, bersekolah.</p> <p>6. Imunisasi adalah suatu upaya untuk menimbulkan/ meningkatkan kekebalan seseorang secara aktif terhadap suatu penyakit sehingga bila suatu saat terpajan dengan penyakit tersebut tidak akan sakit atau hanya mengalami sakit ringan</p> <p>7. Kontrasepsi adalah cara atau alat yang digunakan dengan tujuan untuk mencegah terjadinya kehamilan. Penggunaan alat kontrasepsi akan mencegah sel telur dan sel sperma bertemu, menghentikan produksi sel telur, menghentikan penggabungan sel sperma dan sel telur yang telah dibuahi yang menempel pada lapisan rahim.</p> <p>8. Menurut Undang-Undang Nomor 8 tahun 2016, Penyandang</p> | <p><i>c. Higher Education is the level of education after secondary education which includes diploma, bachelor, master, profession, specialist, and doctoral education programs organized by higher education institutions. Higher education can take the form of universities, academies, polytechnics, high schools, or institutes.</i></p> <p>5. <i>In the Big Indonesian Dictionary, a student is a person/child who is studying, studying, going to school.</i></p> <p>6. <i>Immunization is an effort to actively cause/increase a person's immunity to a disease so that if one day exposed to the disease will not get sick or only experience mild pain.</i></p> <p>7. <i>Contraceptives are methods or devices used with the aim of preventing pregnancy. The use of contraceptives will prevent eggs and sperm cells from meeting, stop the production of eggs, stop the merger of sperm cells and fertilized eggs attached to the lining of the uterus</i></p> <p>8. <i>According to Law No. 8 of 2016, Persons with Disabilities</i></p> |
|---|---|

Disabilitas adalah setiap orang yang mengalami keterbatasan fisik, intelektual, mental, dan/atau sensorik dalam jangka waktu lama yang dalam berinteraksi dengan lingkungan dapat mengalami hambatan dan kesulitan untuk berpartisipasi secara penuh dan efektif dengan warga Negara lainnya berdasarkan kesamaan hak.

9. Undang-undang Nomor 24 Tahun 2007 Tentang Penanggulangan Bencana, Bencana adalah peristiwa atau rangkaian peristiwa yang mengancam dan mengganggu kehidupan dan penghidupan masyarakat yang disebabkan, baik oleh faktor alam dan/atau faktor nonalam maupun faktor manusia sehingga mengakibatkan timbulnya korban jiwa manusia, kerusakan lingkungan, kerugian harta benda, dan dampak psikologis.
10. Bencana alam adalah bencana yang diakibatkan oleh peristiwa atau serangkaian peristiwa yang disebabkan oleh alam antara lain berupa gempa bumi, tsunami, gunung meletus, banjir, kekeringan, angin topan, dan tanah longsor.

are persons who experience physical, intellectual, mental, and/or sensory limitations for a long period of time who in interacting with the environment may experience obstacles and difficulties to participate fully and effectively with other citizens based on equal rights.

9. *Law No. 24/2007 on Disaster Management, Disaster is an event or series of events that threaten and disrupt people's lives and livelihoods caused by natural and/or non-natural factors and human factors resulting in human casualties, environmental damage, property losses, and psychological impacts.*

10. *Natural disasters are disasters caused by an event or series of events caused by nature, including earthquakes, tsunamis, volcanic eruptions, floods, droughts, hurricanes and landslides.*

ULASAN

Kecamatan Sumur Bandung tahun ajaran 2022/2024 memiliki 52 sekolah, baik negeri maupun swasta, yang menawarkan pendidikan mulai dari tingkat TK hingga SMA/SMK. Tingkatan sekolah yang belum tersedia adalah MTS

Jumlah guru di kecamatan Sumur Bandung sebanyak 876 Orang dan murid sebanyak 15.609 Anak. baik yang bersekolah di swasta maupun di negeri, mulai tingkat pendidikan TK hingga SMA/SMK

Kecamatan Sumur Bandung memiliki berbagai fasilitas kesehatan, yang terdiri dari 3 rumah sakit, 2 puskesmas, dan 10 apotek. Jumlah tenaga medis seperti dokter, perawat, dan tenaga kesehatan lainnya cukup memadai, meskipun distribusi bisa tidak merata. Tahun 2023 tercatat ada 177 orang penyandang disabilitas di Kecamatan Sumur Bandung

Di Kecamatan Sumur Bandung terdapat juga sarana peribadatan yaitu 74 Mesjid dengan jumlah penduduk beragama muslim sebanyak 29.246 orang. Pada tahun 2024 sebanyak 8 orang jamaah haji yang berangkat ke tanah suci.

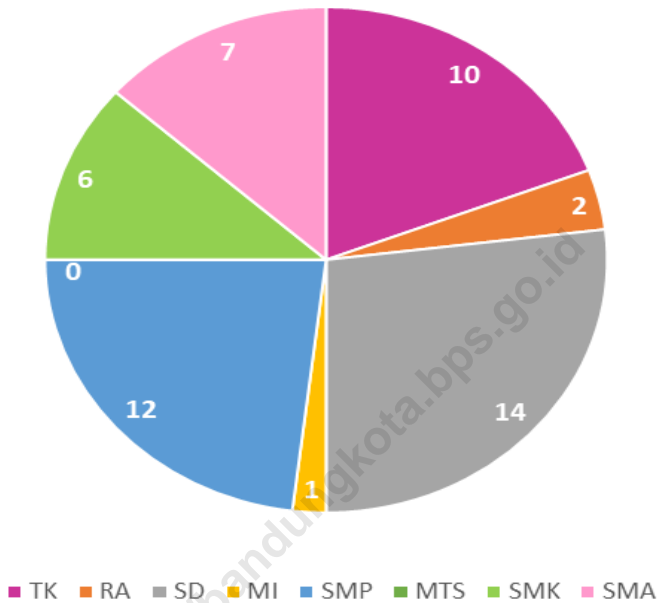
DESCRIPTION

District Sumur Bandung in the 2022/2024 school year has 52 schools, both public and private, offering education from kindergarten to senior high school. The school level that is not yet available is MTs

The number of teachers in the Sumur Bandung District is 876 people and 15.609 students. Children, both private and public, who attend schools ranging from kindergarten to senior high school.

Sumur Bandung District has various health facilities, consisting of 3 hospitals, 2 health center, and 10 pharmacy. The number of medical personnel such as doctors, nurses, and other health workers is adequate, although distribution can be uneven. In 2023, there were 177 people with disabilities in Sumur Bandung District

In Sumur Bandung District there are also worship facilities, namely 74 Mosques with a Muslim population of 29.246 people. In 2024, 8 pilgrims left for the holy land.

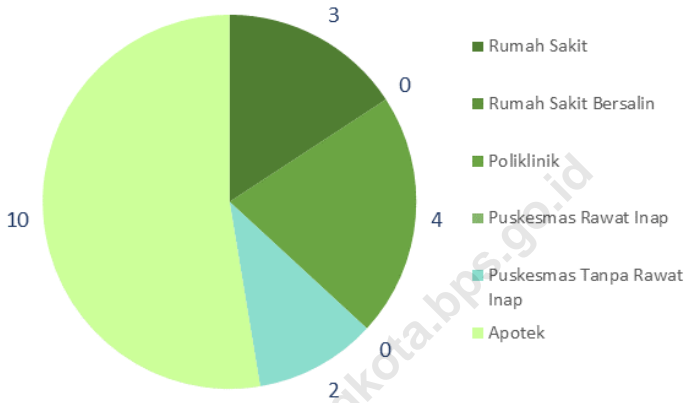


Catatan/Note:

Sumber/Source: Dinas Pendidikan Kota Bandung / Bandung Municipality Education Office

Gambar 4.1
Figures

Jumlah Sekolah menurut Tingkat Pendidikan di Kecamatan Sumur Bandung, 2023
Number of Schools by Educational Level in Sumur Bandung District, 2023



Catatan/Note:

Sumber/Source: Dinas Kesehatan Kota Bandung / Bandung Health Education Office

Gambar 4.2
Figures

Sarana Kesehatan menurut Kelurahan di Kecamatan Sumur Bandung, 2023
Number of Health Facilities by Subdistrict in Sumur Bandung District, 2023

4.1 PENDIDIKAN EDUCATION

Tabel 4.1.1 Banyaknya Kelurahan yang Memiliki Fasilitas Sekolah menurut Tingkat Pendidikan di Kecamatan Sumur Bandung, 2021–2023
Table *Number of Subdistrict Having Educational Facilities by Educational Level in Sumur Bandung District, 2021–2023*

Tingkat Pendidikan <i>Educational Level</i>	2021 ²	2022 ³	2023 ³
(1)	(2)	(3)	(4)
Sekolah Dasar (SD) <i>Primary School</i>	4	4	4
Madrasah Ibtidaiyah (MI) <i>Madrasah Ibtidaiyah</i>	1	1	1
Sekolah Menengah Pertama (SMP) <i>Junior High School</i>	4	4	4
Madrasah Tsanawiyah (MTs) <i>Madrasah Tsanawiyah (MTs)</i>	-	-	-
Sekolah Menengah Atas (SMA) <i>Senior High School</i>	3	3	3
Sekolah Menengah Kejuruan (SMK) <i>Vocational High School</i>	4	4	4
Madrasah Aliyah (MA) <i>Madrasah Aliyah</i>	-	-	-
Akademi/Perguruan Tinggi <i>Academy/University</i>	3	3	3

Catatan/Note:

Sumber/Source: Kecamatan Sumur Bandung/Sumur Bandung District

Tabel 4.1.2 Jumlah Sekolah menurut Tingkat Pendidikan di Kecamatan Sumur Bandung, 2022/2023 dan 2023/2024
Table Number of Schools by Educational Level in Sumur Bandung District, 2022/2023 and 2023/2024

Tingkat Pendidikan Educational Level	Negeri/Public		Swasta/Private		Jumlah/Total	
	2022/2023	2023/2024	2022/2023	2023/2024	2022/2023	2023/2024
(1)	(2)	(3)	(4)	(5)	(6)	(7)
Taman Kanak-Kanak (TK) ¹ /Kindergarten ¹	-	-	10	-	10	10
Raudatul Athfal (RA) ² Raudatul Athfal (RA) ²	-	-	2	2	2	2
Sekolah Dasar (SD) ¹ Elementary Schools ¹	5	11	9	3	14	14
Madrasah Ibtidaiyah (MI) ² /Madrasah Ibtidaiyah (MI) ²	-	-	1	1	1	1
Sekolah Menengah Pertama (SMP) ¹ /Junior High Schools ¹	2	2	10	10	12	12
Madrasah Tsanawiyah (MTs) ² /Madrasah Tsanawiyah (MTs) ²	-	-	-	-	-	-
Sekolah Menengah Atas (SMA) ¹ /Senior High Schools ¹	2	2	5	5	7	7
Sekolah Menengah Kejuruan (SMK) ¹ Vocational High Schools ¹	1	1	5	5	6	6
Madrasah Aliyah (MA) ² Madrasah Aliyah (MA) ²	-	-	-	-	-	-

Catatan/Note:

Sumber/Source: Dinas Pendidikan Kota Bandung / Bandung Municipality Education Office

Tabel 4.1.3
Table

Jumlah Guru menurut Tingkat Pendidikan di Kecamatan Sumur Bandung, 2022/2023 dan 2023/2024
Number of Teachers by Educational Level in Sumur Bandung District, 2022/2023 and 2023/2024

Tingkat Pendidikan Educational Level	Negeri/Public		Swasta/Private		Jumlah/Total	
	2022/2023	2023/2024	2022/2023	2023/2024	2022/2023	2023/2024
(1)	(2)	(3)	(4)	(5)	(6)	(7)
Taman Kanak-Kanak (TK) ¹ /Kindergarten ¹	-	-	50	-	50	-
Raudatul Athfal (RA) ² Raudatul Athfal (RA) ²	-	-	-	-	13	13
Sekolah Dasar (SD) ^{1,3} Elementary Schools ^{1,3}	168	226	113	46	281	272
Madrasah Ibtidaiyah (MI) ² /Madrasah Ibtidaiyah (MI) ²	-	-	17	17	17	17
Sekolah Menengah Pertama (SMP) ^{1,3} Junior High Schools ^{1,3}	95	114	113	98	208	212
Madrasah Tsanawiyah (MTs) ² /Madrasah Tsanawiyah (MTs) ²	-	-	-	-	-	-
Sekolah Menengah Atas (SMA) ^{1,3} /Senior High Schools ^{1,3}	108	103	92	81	200	184
Sekolah Menengah Kejuruan (SMK) ^{1,3} Vocational High Schools ^{1,3}	72	69	114	109	186	178
Madrasah Aliyah (MA) ² Madrasah Aliyah (MA) ²	-	-	-	-	-	-

Catatan/Note:

Sumber/Source: Dinas Pendidikan Kota Bandung / Bandung Municipality Education Office

Tabel 4.1.4 Jumlah Murid menurut Tingkat Pendidikan di Kecamatan Sumur Bandung, 2022/2023 dan 2023/2024
Table Number of Pupils by Educational Level in Sumur Bandung District, 2022/2023 and 2023/2024

Tingkat Pendidikan Educational Level	Negeri/Public		Swasta/Private		Jumlah/Total	
	2022/2023	2023/2024	2022/2023	2023/2024	2022/2023	2023/2024
(1)	(2)	(3)	(4)	(5)	(6)	(7)
Taman Kanak-Kanak (TK) ¹ /Kindergarten ¹	-	-	459	-	459	-
Raudatul Athfal (RA) ² Raudatul Athfal (RA) ²	-	-	-	-	62	65
Sekolah Dasar (SD) ¹ Elementary Schools ¹	3.874	4.871	1.756	757	5.630	5.628
Madrasah Ibtidaiyah (MI) ² /Madrasah Ibtidaiyah (MI) ²	-	-	228	210	228	210
Sekolah Menengah Pertama (SMP) ¹ /Junior High Schools ¹	2.109	2.241	1.371	1.131	3.480	3.372
Madrasah Tsanawiyah (MTs) ² /Madrasah Tsanawiyah (MTs) ²	-	-	-	-	-	-
Sekolah Menengah Atas (SMA) ¹ /Senior High Schools ¹	2.133	3.140	1.399	1.383	3.532	3.523
Sekolah Menengah Kejuruan (SMK) ¹ Vocational High Schools ¹	1.360	1.369	1.575	1.442	2.935	2.811
Madrasah Aliyah (MA) ² Madrasah Aliyah (MA) ²	-	-	-	-	-	-

Catatan/Note:

Sumber/Source: Dinas Pendidikan Kota Bandung / Bandung Municipality Education Office

4.2 KESEHATAN HEALTH

Tabel 4.2.1 Banyaknya Kelurahan yang Memiliki Sarana Kesehatan menurut Jenis Sarana Kesehatan di Kecamatan Sumur Bandung, 2021–2023
Table *Number of Kelurahan Health Facilities by Type of Health Facilities in Sumur Bandung District, 2021–2023*

Jenis Sarana Kesehatan <i>Type of Health Facilities</i>	2021 ²	2022 ³	2023 ³
(1)	(2)	(3)	(4)
Rumah Sakit <i>Hospital</i>	3	3	3
Rumah Sakit Bersalin <i>Maternity Hospital</i>	-	-	-
Poliklinik/Balai Pengobatan <i>Polyclinic</i>	4	4	4
Puskesmas Rawat Inap <i>Public Health Center with Inpatient Care</i>	2	-	-
Puskesmas Tanpa Rawat Inap <i>Public Health Center without Inpatient Care</i>	-	2	2
Apotek <i>Pharmacy</i>	4	10	10

Catatan/Note: ...

Sumber/Source: Kecamatan Sumur Bandung/Sumur Bandung District

Tabel 4.2.2 Jumlah PUS dan Peserta KB Aktif menurut Kelurahan di Kecamatan Sumur Bandung, 2023
Table *Number of Couples in Childbearing Age and Active Family Planning Participants by Kelurahan in Sumur Bandung District, 2023*

Kelurahan Subdistrict	PUS Couples of Childbearing Age	Peserta KB Aktif* Active Family Planning Participants
(1)	(2)	(3)
Braga	605	383
Kebon Pisang	1.243	834
Merdeka	1.006	497
Babakan Ciamis	920	624
Kecamatan Sumur Bandung Sumur Bandung District	3.774	2.338

Catatan/Note: ...

Sumber/Source: Dinas Pengendalian Penduduk dan Keluarga Berencana Kota Bandung /
 Population Control and Family Planning Office of Bandung Municipality

Tabel 4.2.3
Table

Jumlah Peserta KB Aktif menurut Metode Kontrasepsi di Kecamatan Sumur Bandung, 2019-2023
Number of Active Family Planning Participants by Contraception Method in Sumur Bandung District, 2019-2023

Jumlah Peserta KB Aktif (Jiwa) Number of Active Family Planning Participants					
Tahun Year	PUS Couples of Childbearing Age	IUD Intrauterine Device	MOW Tubektomi	MOP Vasektomi	Kondom Condom
(1)	(2)	(3)	(4)	(5)	(6)
2019	3.404	961	113	5	113
2020	2.510	1.007	104	4	70
2021
2022	3.569	837	110	4	87
2023	3.774	851	97	2	104

Lanjutan Tabel/*Continued Table 4.2.7*

Tahun Year	Jumlah Peserta KB Aktif (Jiwa) Number of Active Family Planning Participants			Jumlah Peserta KB Aktif Number of Active Family Planning Participants
	Implan Implant	Suntikan Injection	Pil Pill	
(1)	(7)	(8)	(9)	(10)
2019	91	873	367	2.523
2020	56	905	364	2.510
2021
2022	37	726	277	2.111
2023	28	989	241	2.338

Catatan/Note: ...

Sumber/Source: Dinas Pengendalian Penduduk dan Keluarga Berencana Kota Bandung /
Population Control and Family Planning Office of Bandung Municipality

Tabel 4.2.4
Table

Jumlah Peserta KB Aktif dan Jenis Alat Kontrasepsi yang digunakan menurut Kelurahan di Kecamatan Sumur Bandung, 2023
Number of Active Family Planning Participants and Types of Contraception Used by Kelurahan in Sumur Bandung District, 2023

Kelurahan <i>Subdistrict</i>	Alat Kontrasepsi <i>Types of Contraception</i>				
	IUD	PIL	Suntik	Kondom	MOP
(1)	(2)	(3)	(4)	(5)	(6)
Braga	120	36	185	12	-
Kebon Pisang	281	86	374	42	-
Merdeka	250	38	156	22	2
Babakan Ciamis	200	81	274	28	-
Kecamatan Sumur Bandung <i>Sumur Bandung District</i>	851	241	989	104	2

Lanjutan Tabel/*Continued Table 4.2.8*

Kelurahan <i>Subdistrict</i>	Alat Kontrasepsi <i>Types of Contraception</i>			
	MOW	Implan	Intravag	Tradisional
(1)	(7)	(8)	(9)	(10)
Braga	15	14	-	1
Kebon Pisang	35	8	-	6
Merdeka	18	5	-	8
Babakan Ciamis	29	1	1	10
Kecamatan Sumur Bandung <i>Sumur Bandung District</i>	97	28	1	25

Catatan/*Note*: ...Sumber/*Source*: Dinas Pengendalian Penduduk dan Keluarga Berencana Kota Bandung /
Population Control and Family Planning Office of Bandung Municipality

Tabel 4.2.5
Table

Jumlah Keluarga Penerima Manfaat, 2023
Number of Beneficiary Families by Subdistrict in Sumur Bandung District, 2023

Kelurahan <i>Subdistrict</i>	Keluarga Penerima Manfaat (KPM)	
	Jumlah Individu	Jumlah Keluarga
(1)	(2)	(3)
Braga	1.839	687
Kebon Pisang	3.796	1.357
Merdeka	812	373
Babakan Ciamis	2.498	925
Kecamatan Sumur Bandung <i>Sumur Bandung District</i>	8.945	3.342

Catatan/Note: ...

Sumber/Source: Kecamatan Sumur Bandung/*Sumur Bandung District*

Tabel 4.2.6 Jumlah KK Penerima Raskin dan Alokasinya menurut Kelurahan di Kecamatan Sumur Bandung, 2023
Number of Families Receiving Impoverished Rice and Allocation by Subdistrict in Sumur Bandung District, 2023

Kelurahan Subdistrict	Jumlah KK	Volume (Kg)
(1)	(2)	(3)
Braga	369	3.690
Kebon Pisang	462	4.620
Merdeka	166	1.660
Babakan Ciamis
Kecamatan Sumur Bandung Sumur Bandung District	997	9.970

Catatan/Note: ...

Sumber/Source: Kecamatan Sumur Bandung/Sumur Bandung District

Tabel 4.2.7
Table

Jumlah Penduduk Penyandang Cacat menurut Jenisnya dan Kelurahan di Kecamatan Sumur Bandung, 2023
Number of People with Disabilities by Type and Kelurahan in Sumur Bandung District, 2023

Kelurahan <i>Subdistrict</i>	Jenis Cacat Yang Disandang <i>Type of disability</i>					
	Cacat Tubuh <i>Body Defects</i>	Bisu <i>Speech Impaired</i>	Tuli <i>Deaf</i>	Buta <i>Blind</i>	Cacat Ganda <i>Double Defects</i>	Mental <i>Mentally</i>
(1)	(2)	(3)	(4)	(5)	(6)	(7)
Braga	8	1	4	6	-	19
Kebon Pisang	31	9	9	1	2	35
Merdeka	4	-	1	2	-	7
Babakan Ciamis	11	-	3	8	3	13
Kecamatan Sumur Bandung <i>Sumur Bandung District</i>	54	10	17	17	5	74

Catatan/Note: ...

Sumber/Source: Kecamatan Sumur Bandung/Sumur Bandung District

4.3 PERUMAHAN DAN LINGKUNGAN HOUSING AND ENVIRONMENT

Tabel 4.3.1 **Banyaknya Kelurahan Menurut Sumber Air Minum Sebagian Besar Keluarga di Kecamatan Sumur Bandung, 2021–2023**
Table **Number of Subdistrict by Drinking Water Source of Majority Family in Sumur Bandung District, 2021–2023**

Sumber Air Minum Source of Drinking Water	2021 ²	2022 ³	2023 ³
(1)	(2)	(3)	(4)
Air Kemasan Bermerk/ <i>Branded Bottled Water</i>			4
Air Isi Ulang/ <i>Refil Water</i>			4
Leding Dengan Meteran/ <i>Metered Piped Water</i>			4
Leding Tanpa Meteran/ <i>Non Metered Piped Water</i>			...
Sumur Bor atau Pompa/ <i>Artesian Well or Pumped Water</i>			4
Sumur/ <i>Well</i>			4
Mata Air/ <i>Spring</i>			...
Sungai/Danau/Kolam/ Waduk/Situ/ Embung/Bendungan/ <i>River/Lake/Pond/ Reservoir/Dam</i>			-
Air Hujan/ <i>Rainwater</i>			-
Lainnya/ <i>Others</i>			-

Catatan/*Note*: ...

Sumber/*Source*: Kecamatan Sumur Bandung/*Sumur Bandung District*

Tabel 4.3.2
Table

Banyaknya Keluarga menurut Kelurahan dan Jenis Pengguna Listrik di Kecamatan Sumur Bandung, 2023
Number of Family by Subdistrict and Type of Electricity Consumer in Sumur Bandung District, 2023

Kelurahan Subdistrict	Pengguna Listrik Electricity Consumer			Bukan Pengguna Listrik Not Electricity Consumer
	PLN State Electricity Company	Non-PLN Non-State Electricity Company	Jumlah Total	
(1)	(2)	(3)	(4)	(5)
Braga	1.679	-	1.679	-
Kebon Pisang	3.276	-	3.276	-
Merdeka	2.516	-	2.516	-
Babakan Ciamis	2.476	-	2.476	-
Kecamatan Sumur Bandung Sumur Bandung District	9.947		9.947	-

Catatan/Note: ...

Sumber/Source: Kecamatan Sumur Bandung/Sumur Bandung District

Tabel 4.3.3 Banyaknya Kelurahan menurut Sumber Penerangan Jalan Utama Kelurahan di Kecamatan Sumur Bandung, 2021–2023
Number of Subdistrict by Source of Subdistrict Main Street Illumination in Sumur Bandung District, 2021–2023

Sumber Penerangan Jalan Utama <i>Source of Main Street Illumination</i>	2021 ²	2022 ³	2023 ³
(1)	(2)	(3)	(4)
Listrik Pemerintah/ <i>State Electricity</i>	4	4	4
Listrik Non-Pemerintah/ <i>Non-State Electricity</i>	-	-	-
Non Listrik/ <i>Non-Electric</i>	-	-	-

Catatan/*Note*: ...

Sumber/*Source*: Kecamatan Sumur Bandung/*Sumur Bandung District*

Tabel
Table 4.3.4

**Banyaknya Kelurahan menurut Penggunaan Fasilitas
Tempat Buang Air Besar Sebagian Besar Keluarga di
Kecamatan Sumur Bandung, 2021–2023**
*Number of Subdistrict by Toilet Facility Used by Majority
Family in Sumur Bandung District, 2021–2023*

Fasilitas Tempat Buang Air Besar Toilet Facility	2021²	2022³	2023³
(1)	(2)	(3)	(4)
Jamban/Toilet			
Sendiri/Private	4	4	4
Bersama/Shared	4	4	4
Umum/Public	4	4	4
Bukan Jamban/Non-Toilet	-	-	-

Catatan/Note: ...

Sumber/Source: Kecamatan Sumur Bandung/Sumur Bandung District

Tabel 4.3.5 Banyaknya Kelurahan menurut Jenis Bahan Bakar untuk Memasak yang Digunakan Sebagian Besar Keluarga di Kecamatan Sumur Bandung, 2023
Number of Subdistrict by Type of Cooking Fuel Used by Majority Family in Sumur Bandung District, 2023

Jenis Bahan Bakar untuk Memasak <i>Type of Cooking Fuel</i>	2023
(1)	(2)
Listrik/ <i>Electric</i>	4
Elpiji 5,5 kg/ <i>Blue Gas 5.5 kg-LPG</i>	4
Elpiji 12 kg/ <i>12 kg-LPG</i>	4
Elpiji 3 kg/ <i>3 kg-LPG</i>	4
Gas Kota/ <i>City Gas</i>	-
Biogas/ <i>Biogas</i>	-
Minyak Tanah/ <i>Kerosene</i>	-
Briket/ <i>Briquettes</i>	-
Arang/ <i>Charcoal</i>	-
Kayu Bakar/ <i>Firewood</i>	-
Lainnya/ <i>Others</i>	-

Catatan/*Note*: ...

Sumber/*Source*: Kecamatan Sumur Bandung/*Sumur Bandung District*

4.4 AGAMA DAN SOSIAL LAINNYA RELIGION AND OTHER SOCIAL AFFAIRS

Tabel 4.4.1 Jumlah Tempat Peribadatan menurut Kelurahan di Kecamatan Sumur Bandung, 2023
Table *Number of Worship Places by Subdistrict in Sumur Bandung District, 2023*

Kelurahan Subdistrict	Masjid Mosque	Mushola Pray Room	Gereja Protestan Protestant Church	Gereja Katholik Catholic Church	Pura Temple	Vihara
(1)	(2)	(3)	(4)	(5)	(6)	(7)
Braga	18	13	0	1	1	-
Kebon Pisang	15	6	2	2	-	-
Merdeka	20	7	1	2	-	-
Babakan Ciamis	21	4	4	1	-	2
Kecamatan Sumur Bandung Sumur Bandung District	74	30	7	6	1	2

Catatan/Note: ...

Sumber/Source: Kecamatan Sumur Bandung/Sumur Bandung District

Tabel 4.4.2 Jumlah Penduduk menurut Kelurahan dan Agama yang dianut di Kecamatan Sumur Bandung, 2023
Table *Population by Subdistrict and Religion in Sumur Bandung District, 2023*

Kelurahan Subdistrict	Islam Islam	Protestan Protestant	Katholik Catholic	Hindu Hindu	Budha Buddha	Lainnya Others
(1)	(2)	(3)	(4)	(5)	(6)	(7)
Braga	4.090	806	516	20	229	6
Kebon Pisang	8.832	1.406	571	92	128	2
Merdeka	8.808	361	437	41	20	2
Babakan Ciamis	7.516	622	350	11	105	13
Kecamatan Sumur Bandung Sumur Bandung District	29.246	3.195	1.874	164	482	23

Catatan/Note: ...

Sumber/Source: Dinas Pendudukan dan Pencatatan Sipil Kota Bandung. Data Konsolidasi Bersih Kementerian Dalam Negeri Semester II Tahun 2023

Tabel 4.4.3
Table

Jumlah Pemberi dan Penerima Zakat Fitrah menurut Kelurahan di Kecamatan Sumur Bandung, 2023
Number of Zakat Fitrah Givers and Recipients by Village in Sumur Bandung District, 2023

Kelurahan Subdistrict	Pemberi Zakat Zakat Giver	Penerima Zakat Zakat Recipient
(1)	(2)	(3)
Braga	2.783	2.783
Kebon Pisang	1.109	1.109
Merdeka	3.450	3.450
Babakan Ciamis	3.407	3.407
Kecamatan Sumur Bandung Sumur Bandung District	10.749	10.749

Catatan/Note: ...

Sumber/Source: Kantor Urusan Agama Kecamatan Sumur Bandung/Religious Affairs Office of Sumur Bandung District

Tabel 4.4.4 Jumlah Zakat Fitrah Terkumpul menurut Jenisnya dan Kelurahan di Kecamatan Sumur Bandung, 2023
Table Amount of Zakat Fitrah Collected by Type and Kelurahan in Sumur Bandung District, 2023

Kelurahan Subdistrict	Jenis Zakat Fitrah Type of Zakat Fitrah	
	Beras (Kg) Rice	Uang (Rp) Money
(1)	(2)	(3)
Braga	2.783	64.950.000
Kebon Pisang	1.109	43.618.000
Merdeka	3.450	89.105.000
Babakan Ciamis	1.672	66.090.500
Kecamatan Sumur Bandung Sumur Bandung District	9.014	263.763.500

Catatan/Note: ...

Sumber/Source: Kantor Urusan Agama Kecamatan Sumur Bandung/Religious Affairs Office of Sumur Bandung District

Tabel 4.4.5
Table

**Jumlah Jemaah Haji menurut Jenis Kelamin dan
Kelurahan di Kecamatan Sumur Bandung, 2023**
**Number of Hajj Pilgrims by Gender and Kelurahan in Sumur
Bandung District, 2023**

Kelurahan Subdistrict	JenisKelamin Gender		Total Total
	Laki-laki Male	Perempuan Female	
(1)	(2)	(3)	(4)
Braga	-	-	-
Kebon Pisang	2	-	2
Merdeka	2	2	4
Babakan Ciamis	1	1	2
Kecamatan Sumur Bandung Sumur Bandung District	5	3	8

Catatan/Note: ...

Sumber/Source: Kantor Urusan Agama Kecamatan Sumur Bandung/Religious Affairs Office of Sumur Bandung District

Tabel 4.4.6 Jumlah Nikah, Talak, Cerai dan Rujuk menurut Kelurahan di Kecamatan Sumur Bandung, 2023
Table *Number of Marriages, Talak, Divorces and Reconciliations by Kelurahan in Sumur Bandung District, 2023*

Kelurahan <i>Subdistrict</i>	Nikah <i>Marriage</i>	Cerai <i>Divorce</i>
(1)	(2)	(4)
Braga	33	10
Kebon Pisang	55	14
Merdeka	54	10
Babakan Ciamis	36	15
Kecamatan Sumur Bandung <i>Sumur Bandung District</i>	178	49

Catatan/Note: Nikah dari KUA dan data Cerai dari Pengadilan Agama

Sumber/Source: Kantor Urusan Agama Kecamatan Sumur Bandung/*Religious Affairs Office of Sumur Bandung Subdistrict*
 Kantor Pengadilan Agama Kota Bandung/*Bandung Municipality Religious Court Office*

Tabel 4.4.7
Table

Jumlah Sarana Kegiatan Agama Islam menurut Kelurahan di Kecamatan Sumur Bandung, 2023
Number of Hajj Pilgrims by Gender and Kelurahan in Sumur Bandung District, 2023

Kelurahan Subdistrict	Sarana Kegiatan Facilities			
	Ulama	DKM	Majelis Taklim	Perpustakaan Masjid
(1)	(2)	(3)	(4)	(5)
Braga	2	18	8	-
Kebon Pisang	2	15	6	2
Merdeka	1	20	7	-
Babakan Ciamis	7	21	11	7
Kecamatan Sumur Bandung Sumur Bandung District	12	74	32	9

Catatan/Note: ...

Sumber/Source: Kantor Urusan Agama Kecamatan Sumur Bandung/Religious Affairs Office of Sumur Bandung District

Tabel 4.4.8 Jumlah Pemberi dan Penerima Hewan Kurban menurut Kelurahan di Kecamatan Sumur Bandung, 2023
Table *Number of Givers and Recipients of Sacrificial Animals by Kelurahan in Sumur Bandung District, 2023*

Kelurahan <i>Subdistrict</i>	Pemberi Kurban <i>Givers</i>	Penerima Kurban <i>Recipients</i>
(1)	(2)	(3)
Braga	90	90
Kebon Pisang	116	116
Merdeka	133	133
Babakan Ciamis	124	124
Kecamatan Sumur Bandung <i>Sumur Bandung District</i>	463	463

Catatan/Note: ...

Sumber/Source: Kantor Urusan Agama Kecamatan Sumur Bandung/Religious Affairs Office of Sumur Bandung District

Tabel 4.4.9
Table

Jumlah Hewan Kurban menurut Kelurahan di Kecamatan Sumur Bandung, 2023
Number of Sacrificial Animals by Kelurahan in Sumur Bandung District, 2023

Kelurahan Subdistrict	Jenis Hewan Type of Animals			
	Kerbau Buffalo	Sapi Cow	Kambing Goat	Domba Sheep
(1)	(2)	(3)	(4)	(5)
Braga	-	20	-	48
Kebon Pisang	-	48	-	68
Merdeka	-	21	-	112
Babakan Ciamis	-	48	-	76
Kecamatan Sumur Bandung Sumur Bandung District	-	137	-	304

Catatan/Note: ...

Sumber/Source: Kantor Urusan Agama Kecamatan Sumur Bandung/Religious Affairs Office of Sumur Bandung District

Tabel
Table 4.4.10

Banyaknya Kejadian Bencana Alam menurut Kelurahan dan Jenis Bencana Alam di Kecamatan Sumur Bandung, 2023
Number of Natural Disaster Events by Kelurahan and Type of Natural Disaster in Sumur Bandung District, 2023

Kelurahan <i>Subdistrict</i>	Gempa Bumi <i>Earthquake</i>	Tsunami <i>Tsunami</i>	Gunung Meletus <i>Volcanic Eruption</i>	Tanah Longsor <i>Landslide</i>
(1)	(2)	(3)	(4)	(5)
Braga	-	-	-	-
Kebon Pisang	-	-	-	-
Merdeka	-	-	-	-
Babakan Ciamis	-	-	-	-
Kecamatan Sumur Bandung <i>Sumur Bandung District</i>	-	-	-	-

Lanjutan Tabel/*Continued Table 4.4.2*

Kelurahan <i>Subdistrict</i>	Banjir <i>Floods</i>	Banjir Bandang <i>Flash Floods</i>	Kekeringan <i>Drought</i>	Kebakaran Hutan dan Lahan <i>Forest and Land Fires</i>
(1)	(6)	(7)	(8)	(9)
Braga	-	-	-	-
Kebon Pisang	-	-	-	-
Merdeka	-	-	-	-
Babakan Ciamis	1	-	-	-
Kecamatan Sumur Bandung <i>Sumur Bandung District</i>	1	-	-	-

Lanjutan Tabel/*Continued Table* 4.4.10

Kelurahan Subdistrict	Angin Puyuh/ Puting Beliung/ Topan Tornado/Typhoon	Gelombang Pasang Tidal Wave	Abrasi Abrasion
(1)	(10)	(11)	(12)
Braga	-	-	-
Kebon Pisang	-	-	-
Merdeka	-	-	-
Babakan Ciamis	-	-	-
Kecamatan Sumur Bandung Sumur Bandung District	-	-	-

Catatan/Note: ...

Sumber/Source: Dinas Kebakaran dan Penanggulangan Bencana Kota Bandung / *Fire and Disaster Management Office of Bandung Municipality*

Tabel
Table 4.4.11

**Banyaknya Korban Jiwa Akibat Bencana Alam menurut
Kelurahan dan Jenis Bencana Alam di Kecamatan Sumur
Bandung, 2023**
*Number of Fatalities Due to Natural Disasters by Subdistrict
and Type of Natural Disaster in Sumur Bandung District,
2023*

Kelurahan <i>Subdistrict</i>	Gempa Bumi <i>Earthquake</i>	Tsunami <i>Tsunami</i>	Gunung Meletus <i>Volcanic Eruption</i>	Tanah Longsor <i>Landslide</i>
(1)	(2)	(3)	(4)	(5)
Braga	-	-	-	-
Kebon Pisang	-	-	-	-
Merdeka	-	-	-	-
Babakan Ciamis	-	-	-	-
Kecamatan Sumur Bandung <i>Sumur Bandung District</i>	-	-	-	-

Lanjutan Tabel/*Continued Table 4.4.11*

Kelurahan Subdistrict	Banjir Floods	Banjir Bandang Flash Floods	Kekeringan Drought	Kebakaran Hutan dan Lahan Forest and Land Fires
(1)	(6)	(7)	(8)	(9)
Braga	-	-	-	-
Kebon Pisang	-	-	-	-
Merdeka	-	-	-	-
Babakan Ciamis	-	-	-	-
Kecamatan Sumur Bandung Sumur Bandung District	-	-	-	-

Lanjutan Tabel/*Continued Table* 4.4.3

Kelurahan Subdistrict	Angin Puyuh/ Puting Beliung/ Topan Tornado/Typhoon	Gelombang Pasang Tidal Wave	Abrasi Abrasion
(1)	(10)	(11)	(12)
Braga	-	-	-
Kebon Pisang	-	-	-
Merdeka	-	-	-
Babakan Ciamis	-	-	-
Kecamatan Sumur Bandung Sumur Bandung District	-	-	-

Catatan/*Note*: ...Sumber/*Source*: Dinas Kebakaran dan Penanggulangan Bencana Kota Bandung / *Fire and Disaster Management Office of Bandung Municipality*

Tabel
Table 4.4.12

Keberadaan Fasilitas/Upaya Antisipasi/Mitigasi Bencana Alam menurut Kelurahan di Kecamatan Sumur Bandung, 2023
Existence of Facilities/Efforts for Anticipation/Mitigation of Natural Disasters by Subdistrict/Kelurahan by Subdistrict in Sumur Bandung District, 2023

Kelurahan Subdistrict	Sistem Peringatan Dini Bencana Alam <i>Natural Disaster Early Warning System</i>	Sistem Peringatan Dini Khusus Tsunami <i>Tsunami Early Warning System</i>	Perlengkapan Keselamatan <i>Safety Equipment</i>
(1)	(2)	(3)	(4)
Braga	...	Bukan Wilayah Potensi tsunami	ada
Kebon Pisang	...	Bukan Wilayah Potensi tsunami	ada
Merdeka	...	Bukan Wilayah Potensi tsunami	ada
Babakan Ciamis	ada	Bukan Wilayah Potensi tsunami	ada

Lanjutan Tabel/*Continued Table 4.4.4*

Kelurahan <i>Subdistrict</i>	Rambu-Rambu dan Jalur Evakuasi Bencana <i>Sign and Evacuation Route</i>	Pembuatan, Perawatan, atau Normalisasi: Sungai, Kanal, Tanggul, Parit, Drainase, Waduk, Pantai, dll <i>Manufacture, Maintenance, or Normalization: Rivers, Canals, Embankment, etc</i>
(1)	(5)	(6)
Braga	ada	ada
Kebon Pisang	ada	ada
Merdeka	ada	ada
Babakan Ciamis	ada	ada

Catatan/*Note*: ...Sumber/*Source*: Dinas Kebakaran dan Penanggulangan Bencana Kota Bandung / *Fire and Disaster Management Office of Bandung Municipality*

Tabel 4.4.13 Banyaknya Kelurahan yang Memiliki Kelompok Kegiatan Olahraga menurut Jenis Olahraga dan Ketersediaan Fasilitas/Lapangan Olahraga di Kecamatan Sumur Bandung, 2023
Number of Subdistrict Having Sport Activities Groups by Type of Sport and Availability of Sport Facilities/Fields in Sumur Bandung District, 2023

Jenis Olahraga <i>Type of Sport</i>	Kondisi Fasilitas/Lapangan Olahraga <i>Condition of Sport Facilities/Fields</i>			Tidak Ada Fasilitas/ Lapangan Olahraga <i>No Sport Facilities/ Fields</i>
	Baik	Rusak Sedang	Rusak Parah	
(1)	(2)	(3)	(4)	(5)
Sepak Bola/ <i>Soccer</i>	√	-	-	√
Bola Voli/ <i>Volley Ball</i>	√	√	-	-
Bulu Tangkis/ <i>Badminton</i>	√	-	-	-
Bola Basket/ <i>Basket Ball</i>	√	-	-	-
Tenis Lapangan/ <i>Court Tennis</i>	√	-	-	-
Tenis Meja/ <i>Table Tennis</i>	√	-	-	-
Futsal	√	-	-	-
Renang/ <i>Swimming</i>	√	-	-	-
Bela Diri/ <i>Martial Arts</i>	√	-	-	-
Bilyard/ <i>Billiards</i>	√	-	-	-
Fitnes, Aerobik, dll/ <i>Fitness, Aerobics, etc</i>	√	-	-	-
Lainnya/ <i>Others</i>	-	-	-	-

Catatan/Note: ...

Sumber/Source: Kecamatan Sumur Bandung/*Sumur Bandung District*

Tabel 4.4.14
Table

Jumlah Gangguan Umum Kamtibmas menurut Jenisnya dan Kelurahan di Kecamatan Sumur Bandung, 2023
Number of Public Security Disorders by Type and Kelurahan in Sumur Bandung District, 2023

Kelurahan <i>Subdistrict</i>	Jenis Gangguan Umum Kamtibmas <i>Types of General Public Security Disorders</i>						
	Kebakaran <i>Fire</i>	Penipuan <i>Fraud</i>	Pengrusakan <i>Destruction</i>	Temu Mayat <i>Corpse Discovery</i>	Perkelahian <i>Fight</i>	Pencurian <i>Theft</i>	Perampokan <i>Robbery</i>
(1)	(2)	(3)	(4)	(5)	(6)	(7)	(8)
Braga	1	2	-	1	11	13	-
Kebon Pisang	-	6	-	-	6	8	-
Merdeka	1	5	-	-	6	3	-
Babakan Ciamis	-	8	-	-	4	6	-
Kecamatan Sumur Bandung <i>Sumur Bandung District</i>	2	21	-	1	27	30	-

Catatan/Note: ...

Sumber/Source: Polsek Sumur Bandung/Police Well Sector of Sumur Bandung District

Tabel 4.4.15 Jumlah Pelayanan Kependudukan menurut Jenis Pelayanan dan Kelurahan di Kecamatan Sumur Bandung, 2023
Number of Population Services by Type of Service and Kelurahan in Sumur Bandung District, 2023

Kelurahan Subdistrict	Jenis Pelayanan Types of Services				
	KTP	KK	KIPEM	Serba Guna Multi Purpose	Lainnya Others
(1)	(2)	(3)	(4)	(5)	(6)
Braga	...	182	...	460	385
Kebon Pisang	572	598	...	298	344
Merdeka	458	402	...	472	235
Babakan Ciamis	553	229	38	352	-
Kecamatan Sumur Bandung Sumur Bandung District	1.583	1.411	38	1.582	964

Catatan/Note: ...

Sumber/Source: Kecamatan Sumur Bandung/Sumur Bandung District

Tabel 4.4.16
Table

Jumlah Kelompok Organisasi menurut Kelurahan di Kecamatan Sumur Bandung, 2023
Number of Organizational Groups by Kelurahan in Sumur Bandung District, 2023

Kelurahan Subdistrict	Jenis Kelompok Organisasi Types of Organization Group				
	LPM	Karang Taruna Youth Organization	Kesenian Art	Olahraga Sport	Lainnya Others
(1)	(2)	(3)	(4)	(5)	(6)
Braga
Kebon Pisang	1	1	2	-	-
Merdeka
Babakan Ciamis	1	4	1	1	-
Kecamatan Sumur Bandung Sumur Bandung District	2	5	3	1	

Catatan/Note: ...

Sumber/Source: Kecamatan Sumur Bandung/Sumur Bandung District

Tabel 4.4.17 Jumlah Sarana Olah Raga menurut Kelurahan di Kecamatan Sumur Bandung, 2023
Table *Number of Sports Facilities by Kelurahan in Sumur Bandung District, 2023*

Kelurahan <i>Subdistrict</i>	Sepak Bola <i>Football</i>	Bola Volly <i>Volleyball</i>	Bulu Tangkis <i>Badminton</i>	Bola Basket <i>Basketball</i>
(1)	(2)	(3)	(4)	(5)
Braga
Kebon Pisang	1	1	2	-
Merdeka
Babakan Ciamis	1	4	1	1
Kecamatan Sumur Bandung <i>Sumur Bandung District</i>	2	5	3	1

Lanjutan Tabel/*Continued Table* 4.4.11

Kelurahan <i>Subdistrict</i>	Tenis Lapangan <i>Court Tennis</i>	Tenis Meja <i>Table Tennis</i>	Pacuan Kuda <i>Horse Racing</i>	Renang <i>Swimming</i>
(1)	(6)	(7)	(8)	(9)
Braga
Kebon Pisang	1	1	2	-
Merdeka
Babakan Ciamis	1	4	1	1
Kecamatan Sumur Bandung <i>Sumur Bandung District</i>	2	5	3	1

Lanjutan Tabel/*Continued Table 4.4.3*

Kelurahan <i>Subdistrict</i>	Futsal <i>Futsal</i>	Bela Diri <i>Self Defense</i>	Pusat KEbugaran <i>Fitness Centre</i>
(1)	(10)	(11)	(12)
Braga
Kebon Pisang	1	2	...
Merdeka
Babakan Ciamis	4	1	1
Kecamatan Sumur Bandung <i>Sumur Bandung District</i>	5	3	1

Catatan/*Note*: ...Sumber/*Source*: Kecamatan Sumur Bandung/*Sumur Bandung District*

BAB

Chapter

05

PERTANIAN

AGRICULTURE

Luas Wilayah Sawah di Kecamatan

Paddy field area in District

SUMUR BANDUNG

0

km²
square
km



Sementara Luas Wilayah bukan Sawah

Non Paddy field area



339

km²
square
km

PENJELASAN TEKNIS

1. Tanaman Sayuran Semusim adalah tanaman sumber vitamin, mineral dan lain-lain yang dikonsumsi dari bagian tanaman yang berupa daun, bunga, buah dan umbinya, yang berumur kurang dari satu tahun. Tidak dibedakan antara tanaman sayuran yang ditanam di daerah dataran tinggi dan dataran rendah, begitu juga yang ditanam di lahan sawah dan lahan bukan sawah.
2. Tanaman Buah-buahan Semusim adalah tanaman sumber vitamin, mineral dan lain-lain yang dikonsumsi dari bagian tanaman berupa buah, berumur kurang dari satu tahun, dapat berbentuk rumpun, menjalar dan berbatang lunak. Tanaman buah-buahan semusim terdiri dari melon, semangka dan stroberi.
3. Tanaman Buah-buahan Tahunan adalah tanaman sumber vitamin, mineral dan lain-lain yang dikonsumsi dalam bentuk segar dari bagian tanaman berupa buah dan buah yang dikonsumsi setelah dimasak.
4. Tanaman Sayuran Tahunan adalah tanaman sumber vitamin, mineral dan lain-lain yang dikonsumsi dari bagian tanaman berupa daun dan atau buah, berumur lebih dari satu tahun serta berbentuk pohon. Jenis tanaman sayuran tahunan terdiri dari melinjo, petai

TECHNICAL NOTES

1. *Annual Vegetable Crops are plants that are sources of vitamins, minerals and others that are consumed from plant parts in the form of leaves, flowers, fruits and tubers, which are less than one year old. There is no distinction between vegetable crops grown in highland and lowland areas, as well as those grown in paddy fields and non-hay fields.*
2. *Seasonal Fruit Crops are plants that are a source of vitamins, minerals and others that are consumed from plant parts in the form of fruit, less than one year old, can be in the form of clumps, creepers and soft stems. Annual fruit crops consist of melons, watermelons and strawberries.*
3. *Annual Fruit Crops are plants that are sources of vitamins, minerals and others that are consumed in the fresh form of plant parts in the form of fruits and fruits that are consumed after cooking.*
4. *Annual Vegetable Plants are plants that are sources of vitamins, minerals and others that are consumed from plant parts in the form of leaves and / or fruit, more than one year old and in the form of trees. Types of annual vegetable crops consist of melinjo, petai and*

- dan jengkol.
5. Tanaman Biofarmaka adalah tanaman yang bermanfaat untuk obat-obatan, kosmetik dan kesehatan yang dikonsumsi atau digunakan dari bagian-bagian tanaman seperti daun, batang, bunga, buah, umbi (rimpang) ataupun akar.
 6. Tanaman Hias adalah tanaman yang mempunyai nilai keindahan dan estetika baik karena bentuk tanaman, warna dan bentuk daun, tajuk maupun bentuk pohon/batang, warna dan keharuman bunganya, sering digunakan sebagai penghias pekarangan, taman atau ruangan di rumah-rumah, gedung perkantoran, hotel, restoran maupun untuk kelengkapan upacara adat dan keagamaan.
 7. Luas panen adalah luas tanaman yang dipanen untuk diambil hasilnya.
 8. Produksi adalah banyaknya hasil dari setiap tanaman menurut bentuk produksi (hasil) yang diambil berdasarkan luas yang dipanen pada bulan/triwulan laporan.
 9. Luas lahan pertanian adalah ukuran dari total area lahan yang digunakan untuk kegiatan pertanian, seperti penanaman tanaman, peternakan, perkebunan, dan aktivitas pertanian lainnya.
5. *Biopharmaca plants are plants that are useful for medicine, cosmetics and health that are consumed or used from plant parts such as leaves, stems, flowers, fruits, tubers (rhizomes) or roots.*
 6. *Ornamental Plants are plants that have beauty and aesthetic value both because of the shape of the plant, the color and shape of the leaves, the crown and the shape of the tree / trunk, the color and fragrance of the flowers, often used to decorate yards, parks or rooms in homes, office buildings, hotels, restaurants as well as for the completeness of traditional and religious ceremonies.*
 7. *Harvested area is the area of crops harvested for yield.*
 8. *Production is the amount of yield from each crop according to the form of production (yield) taken based on the area harvested in the month/quarter of the report.*
 9. *Agricultural land area is a measure of the total land area used for agricultural activities, such as crop cultivation, animal husbandry, plantations, and other agricultural activities.*

10. Lahan Sawah adalah lahan pertanian yang berpetak-petak dan dibatasi oleh pematang (galengan), saluran untuk menahan/menyalurkan air, yang biasanya ditanami padi tanpa memandang dimana diperoleh/status lahan tersebut. Lahan tersebut termasuk lahan yang terdaftar di Pajak Bumi & Bangunan (PBB), luran Pembangunan Daerah, lahan bengkok, lahan serobotan, lahan rawa yang ditanami padi dan lahan bekas tanaman tahunan yang telah dijadikan sawah, baik yang ditanami padi maupun palawija.
11. Lahan bukan sawah adalah semua lahan selain lahan sawah seperti lahan pekarangan, ladang/huma, tegal/kebun, lahan perkebunan, kolam, tambak, danau, rawa, dan lainnya untuk tanaman semusim.
10. *Paddy fields are agricultural lands with plots and bounded by bunds, channels to hold/channel water, which are usually planted with rice regardless of where the land is obtained/status. Such land includes land registered with the Land & Building Tax (PBB), Regional Development Fee, bengkok land, serobotan land, swamp land planted with rice and former annual crop land that has been turned into paddy fields, either planted with rice or secondary crops.*
11. *Non-field land is all land other than paddy fields such as yards, fields/huma, tegal/gardens, plantation land, ponds, ponds, lakes, swamps, and others for seasonal crops.*

ULASAN

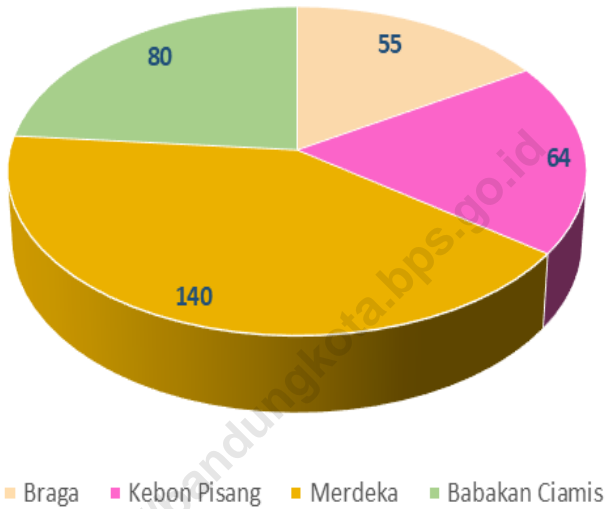
Data statistik dasar sektor pertanian yang komprehensif diperoleh melalui pelaksanaan Sensus Pertanian. Sesuai dengan ketentuan Undang-Undang Nomor 16 tahun 1997, tugas utama dan tanggung jawab untuk menyelenggarakan Sensus Pertanian diberikan kepada Badan Pusat Statistik (BPS).

Berdasarkan hasil Sensus Pertanian 2023 di Kecamatan Sumur Bandung luas tanaman sayuran dan buah-buahan semusim di dominasi oleh jenis tanaman sayuran kangkung dengan luas 1 ha dengan nilai produksi sebanyak 100 quintal.

DESCRIPTION

Comprehensive basic statistical data on the agricultural sector is obtained through the implementation of the Agricultural Census. In accordance with the provisions of Law Number 16 of 1997, the main task and responsibility for organizing the Agricultural Census is given to the Central Statistics Agency (BPS).

Based on the results of the 2023 Agricultural Census in Sumur Bandung District, the area of seasonal vegetable and fruit crops is dominated by the type of plant waterspinach with an area of 1 ha with a production value of 100 quintals.



Catatan/Note: ...

Sumber/Source: Kecamatan Sumur Bandung/Sumur Bandung District

Gambar 5.1
Figures

Lahan Bukan Sawah (Ha) menurut Kelurahan di Kecamatan Sumur Bandung, 2023
Non-Paddy Land (Ha) by Subdistrict in Sumur Bandung

<https://bandungkota.bps.go.id>

Tabel 5.1
Table

Luas Panen Tanaman Sayuran dan Buah-buahan Semusim menurut Jenis Tanaman di Kecamatan Sumur Bandung (ha), 2020–2023
Harvested Area of Seasonal Vegetables and Fruits by Kind of Plant in Sumur Bandung District (ha), 2020–2023

Jenis Tanaman Kind of Plants	2020	2021	2022	2023
(1)	(2)	(3)	(4)	(5)
Bawang Daun/ Scallion	-	-	-	-
Bayam/ Spinach	-	-	-	-
Cabai Rawit/ Chili	-	-	-	-
Cabai Besar/ Chili/Big chili	-	-	-	-
Kangkung/ Water Spinach	-	1	-	11
Kembang Kol/ Cauliflower	-	-	-	-
Ketimun/ Cucumber	-	-	-	-
Kubis/ Cabbage	-	-	-	-
Labu Siam/ Chayote	-	-	-	-
Lobak/ Radish	-	-	-	-
Petsai/Sawi/ Chinese Cabbage/ mustard green	-	-	-	-
Terung/ Eggplant	-	-	-	-
Tomat/ Tomato	-	-	-	-

Catatan/Note: ...

Sumber/Source: Badan Pusat Statistik, Statistik Pertanian Hortikultura SPH-SBS/BPS-Statistics Indonesia, Agricultural Statistic for Horticulture SPH-SBS

Tabel
Table 5.2

Produksi Tanaman Sayuran dan Buah-buahan Semusim menurut Jenis Tanaman di Kecamatan Sumur Bandung (kuintal), 2020–2023
Production of Seasonal Vegetables and Fruits by Kind of Plant in Sumur Bandung District (quintal), 2020–2023

Jenis Tanaman <i>Kind of Plants</i>	2020	2021	2022	2023
(1)	(2)	(3)	(4)	(5)
Bawang Daun/ <i>Scallion</i>	-	-	-	-
Bayam/ <i>Spinach</i>	-	-	-	-
Cabai Rawit/ <i>Chili</i>	-	-	-	-
Cabai Besar/ <i>Chili/Big chili</i>	-	-	-	-
Kangkung/ <i>Water Spinach</i>	-	100	-	1 100
Kembang Kol/ <i>Cauliflower</i>	-	-	-	-
Ketimun/ <i>Cucumber</i>	-	-	-	-
Kubis/ <i>Cabbage</i>	-	-	-	-
Labu Siam/ <i>Chayote</i>	-	-	-	-
Lobak/ <i>Radish</i>	-	-	-	-
Petsai/Sawi/ <i>Chinese Cabbage/ mustard green</i>	-	-	-	-
Terung/ <i>Eggplant</i>	-	-	-	-
Tomat/ <i>Tomato</i>	-	-	-	-

Catatan/Note: ...

Sumber/Source: Badan Pusat Statistik, Statistik Pertanian Hortikultura SPH-SBS/BPS-Statistics Indonesia, *Agricultural Statistic for Horticulture SPH-SBS*

Tabel
Table 5.3

**Luas Panen Tanaman Biofarmaka menurut Jenis Tanaman
di Kecamatan Sumur Bandung (m²), 2020–2023**
**Harvested Area of Medicinal Plants by Kind of Plant in
Sumur Bandung District (m²), 2020–2023**

Jenis Tanaman Kind of Plants	2020	2021	2022	2023
(1)	(2)	(3)	(4)	(5)
Jahe/Ginger	-	-	-	-
Laos/Lengkuas/Galanga	-	-	-	-
Kencur/East Indian Galangal	-	-	-	-
Kunyit/Turmeric	-	-	-	-

Catatan/Note: ...

Sumber/Source: Badan Pusat Statistik, Statistik Pertanian Hortikultura SPH-TBF/BPS-Statistics Indonesia, Agricultural Statistic for Horticulture SPH-TBF

Tabel 5.4 **Produksi Tanaman Biofarmaka menurut Jenis Tanaman di Kecamatan Sumur Bandung (kg), 2020–2023**
Table **Production of Medicinal Plants by Kind of Plant in Sumur Bandung District (kg), 2020–2023**

Jenis Tanaman Kind of Plants	2020	2021	2022	2023
(1)	(2)	(3)	(4)	(5)
Jahé/Ginger	-	-	-	-
Laos/Lengkuas/Galanga	-	-	-	-
Kencur/East Indian Galangal	-	-	-	-
Kunyit/Turmeric	-	-	-	-

Catatan/Note: ...

Sumber/Source: Badan Pusat Statistik, Statistik Pertanian Hortikultura SPH-TBF/BPS-Statistics Indonesia, Agricultural Statistic for Horticulture SPH-TBF

Tabel
Table 5.5

**Luas Panen Tanaman Hias menurut Jenis Tanaman di
Kecamatan Sumur Bandung (m²), 2020–2023**
**Harvested Area of Ornamental Plants by Kind of Plant in
Sumur Bandung District (m²), 2020–2023**

Jenis Tanaman Kind of Plants	2020	2021	2022	2023
(1)	(2)	(3)	(4)	(5)
Anggrek Pot/Pot Orchid	-	-	-	-
Anggrek Potong/Cut Orchid	-	-	-	-
Krisan/Chrysantemum	-	-	-	-
Mawar/Rose	-	-	-	-
Sedap Malam/Tuberose	-	-	-	-
Gladiol/Gladiol	-	-	-	-

Catatan/Note: ...

Sumber/Source: Badan Pusat Statistik, Statistik Pertanian Hortikultura SPH-TH/BPS-Statistics Indonesia, Agricultural Statistik for Horticulture SPH-TH

Tabel 5.6 **Produksi Tanaman Hias menurut Jenis Tanaman di Kecamatan Sumur Bandung (tangkai), 2020–2023**
Table **Production of Ornamental Plants by Kind of Plant n Sumur Bandung District (stalks), 2020–2023**

Jenis Tanaman Kind of Plants	2020	2021	2022	2023
(1)	(2)	(3)	(4)	(5)
Anggrek Pot/Pot Orchid	-	-	-	-
Anggrek Potong/Cut Orchid	-	-	-	-
Krisan/Chrysantemum	-	-	-	-
Mawar/Rose	-	-	-	-
Sedap Malam/Tuberose	-	-	-	-

Catatan/Note: ...

Sumber/Source: Badan Pusat Statistik, Statistik Pertanian Hortikultura SPH-TH/BPS-Statistics Indonesia, Agricultural Statistik for Horticulture SPH-TH

Tabel 5.7
Table

Produksi Buah-Buahan dan Sayuran Tahunan menurut Jenis Tanaman di Kecamatan Sumur Bandung (kuintal), 2020–2023
Production of Annual Fruits and Vegetables by Kind of Plant in Sumur Bandung District (quintal), 2020–2023

Jenis Tanaman <i>Kind of Plants</i>	2020	2021	2022	2023
(1)	(2)	(3)	(4)	(5)
Alpukat/ <i>Avocado</i>	-	-	-	-
Belimbing/ <i>Star Fruit</i>	-	-	-	-
Duku/Langsat/Kokosan/ <i>Duku</i>	-	-	-	-
Durian/ <i>Durian</i>	-	-	-	-
Jambu Air/ <i>Water Apple</i>	-	-	-	-
Jambu Biji/ <i>Guava</i>	-	-	-	-
Jengkol/ <i>Jengkol</i>	-	-	-	-
Jeruk Besar/ <i>Pomelo</i>	-	-	-	-
Jeruk Siam/Kepron/ <i>Orange/Tangerine</i>	-	-	-	-
Mangga/ <i>Mango</i>	-	-	-	-
Nangka/Cempedak/ <i>Jackfruit</i>	-	-	-	-
Pepaya/ <i>Papaya</i>	-	-	-	-
Pisang/ <i>Banana</i>	-	-	-	-

Catatan/Note: ...

Sumber/Source: Badan Pusat Statistik, Statistik Pertanian Hortikultura SPH-BST/BPS-Statistics Indonesia, *Agricultural Statistic for Horticulture SPH-BST*

Tabel 5.8
Table

**Lahan Sawah dan Bukan Sawah (Ha) menurut Kelurahan
di Kecamatan Sumur Bandung, 2023**
*Paddy and Non-Paddy Land (Ha) by Subdistrict in Sumur
Bandung District, 2023*

Kelurahan Subdistrict	Sawah Rice Field	Bukan Sawah Non-rice Field
(1)	(2)	(3)
Braga	-	55
Kebon Pisang	-	64
Merdeka	-	140
Babakan Ciamis	-	80
Kecamatan Sumur Bandung Sumur Bandung District	-	339

Catatan/Note: ...

Sumber/Source: Kecamatan Sumur Bandung/Sumur Bandung District

Tabel 5.9
Table

Jumlah Lahan Bukan Sawah menurut Kegunaannya (Ha) dan Kelurahan di Kecamatan Sumur Bandung, 2023
Number of non-rice fields according to their use (ha) and Subdistrict in Sumur Bandung District, 2023

Kelurahan <i>Subdistrict</i>	Kegunaan Lahan (Ha) <i>Land Use</i>				
	Ladang/Huma/ Kebun/Kolam/ Tegalan <i>Field/Huma/ Garden/Pond/ Moor</i>	Perumahan dan Pekarangan- nya <i>Housing and Yard</i>	Bangunan Lainnya dan Pekarangan- nya <i>Other Buildings and Yards</i>	Sementara tidak diusahakan <i>Currently not in use</i>	Lainnya <i>Others</i>
(1)	(2)	(3)	(4)	(5)	(6)
Braga	-	55	-	-	-
Kebon Pisang	-	64	-	-	-
Merdeka	-	140	-	-	-
Babakan Ciamis	-	80	-	-	-
Kecamatan Sumur Bandung Sumur Bandung District	-	339	-	-	-

Catatan/Note: ...

Sumber/Source: Kecamatan Sumur Bandung/Sumur Bandung District

BAB
Chapter

06

**PARIWISATA,
TRANSPORTASI DAN
KOMUNIKASI**
*TOURISM, TRANSPORTATION
AND COMMUNICATION*

Jumlah Hotel dan Penginapan di Kecamatan
Number of hotel and Inn in District

SUMUR BANDUNG

Hotel

23

Penginapan

18

HOTEL

PENJELASAN TEKNIS

1. Sarana akomodasi adalah penyediaan akomodasi jangka pendek untuk pengunjung dan pelancong lainnya.
2. Transportasi umum adalah jasa transportasi (memindahkan orang atau barang dari satu tempat ke tempat lain), penumpang diharuskan membayar ongkos. Transportasi umum tidak harus memiliki trayek dan izin beroperasi.
3. Menara Base Transceiver Station (BTS) adalah alat yang berfungsi sebagai pengirim dan penerima (transceiver) sinyal komunikasi seluler. BTS ditandai adanya menara/tower yang dilengkapi antena sebagai perangkat transceiver. Masyarakat umum sering menyebutnya sebagai tower telepon seluler/handphone.
4. Pos merupakan bagian dari sistem pos yaitu sebuah metode yang digunakan untuk mengirimkan informasi atau suatu objek, di mana untuk dokumen tertulis biasanya dikirimkan dengan amplop tertutup atau berupa paket untuk benda-benda yang lain, pengirimannya mampu menjangkau seluruh wilayah di dunia.
5. Telepon genggam atau telepon seluler (ponsel) atau handphone (HP) adalah perangkat telekomunikasi elektronik yang

TECHNICAL NOTES

1. *Accommodation facilities are the provision of short-term accommodation for visitors and other travelers.*
2. *Public transportation is a transportation service (moving people or goods from one place to another), passengers are required to pay a fare. Public transportation does not have to have a route and operating license.*
3. *Base Transceiver Station (BTS) tower is a device that functions as a sender and receiver (transceiver) of cellular communication signals. BTS is characterized by a tower equipped with an antenna as a transceiver device. The general public often refers to it as a cellular telephone tower / cellphone.*
4. *Post is part of the postal system, which is a method used to send information or an object, where written documents are usually sent in a sealed envelope or in the form of packages for other objects, the delivery is able to reach all regions of the world.*
5. *A mobile phone or cellular phone (cell phone) or handphone (HP) is an electronic telecommunications device that has the same basic*

mempunyai kemampuan dasar yang sama dengan telepon konvensional saluran tetap, namun dapat dibawa ke mana-mana (portabel/mobile) dan tidak perlu disambungkan dengan jaringan telepon menggunakan kabel (nirkabel wireless).

6. Industri pengolahan meliputi kegiatan ekonomi/lapangan usaha di bidang perubahan secara kimia atau fisik dari bahan, unsur atau komponen menjadi produk baru.

capabilities as a conventional fixed-line telephone, but can be carried everywhere (portable/mobile) and does not need to be connected to the telephone network using a cable (wireless).

6. *The processing industry includes economic activities / business fields in the field of chemical or physical changes from materials, elements or components into new products.*

ULASAN

Hotel merupakan sebuah sarana akomodasi yang menyediakan sebuah jasa dan , umumnya jasa yang ditawarkan oleh hotel berupa penginapan. Pada tahun 2023 sarana akomodasi yang ada di Kecamatan Sumur Bandung terdiri dari 23 hotel dan 18 penginapan.

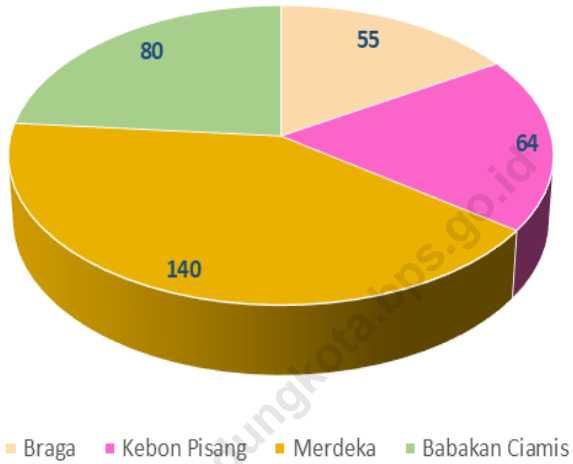
Di Kecamatan Sumur Bandung juga terdapat industri berdasarkan klasifikasi yaitu 27 unit industry besar dan 4 unit industry kecil.

DESCRIPTION

Hotel is an accommodation facility that provides a service and, generally, the services offered by hotels are in the form of lodging. In 2023 the accommodation facilities in Sumur Bandung District consist of 23 hotels and 18 inns.

In Sumur Bandung District there are also industries based on classification, namely ... large industrial units and ... small industrial units.

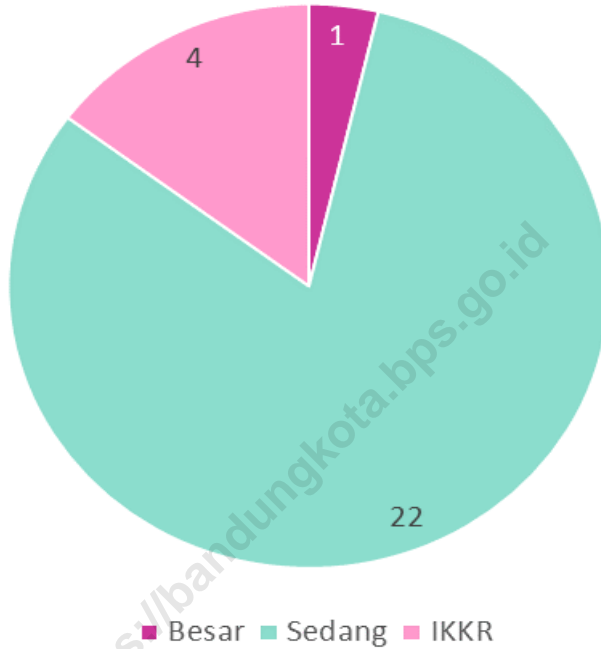
<https://bandungkota.bpt.go.id>



Catatan/Note: ...
 Sumber/Source: Kecamatan Sumur Bandung/Sumur Bandung District

Gambar 6.1
Figures

Jumlah Hotel menurut Kelurahan di Kecamatan Sumur Bandung, 2023
Number of Hotels by Subdistrict in Sumur Bandung District, 2023



Catatan/Note: ...
Sumber/Source: Kecamatan Sumur Bandung/Sumur Bandung District

Gambar 6.2
Figures

Jumlah Industri menurut Klasifikasi di Kecamatan Sumur Bandung, 2023
Number of Industries by Classification in Sumur Bandung District, 2023

6.1 PARIWISATA TOURISM

Tabel 6.1.1 Jumlah Sarana Akomodasi menurut Kelurahan dan Jenis Akomodasi di Kecamatan Sumur Bandung, 2023
Number of Accomodation Facilities by Kelurahan and Type of Accomodation in Sumur Bandung District, 2023

Kelurahan <i>Subdistrict</i>	Hotel	Penginapan <i>Inn</i>
(1)	(2)	(3)
Braga	15	4
Kebon Pisang	2	3
Merdeka	2	11
Babakan Ciamis	4	-
Kecamatan Sumur Bandung <i>Sumur Bandung District</i>	23	18

Catatan/Note: ...

Sumber/Source: Kecamatan Sumur Bandung/*Sumur Bandung District*

Tabel 6.1.2 Jumlah dan Luas Taman Kota menurut Kelurahan di Kecamatan Sumur Bandung, 2023
Table *Number and Area of City Parks by Kelurahan in Sumur Bandung District, 2023*

Kelurahan Subdistrict	Jumlah Total	Luas (m2) Area (m2)
(1)	(2)	(3)
Braga
Kebon Pisang	2	130
Merdeka
Babakan Ciamis	4	7.860
Kecamatan Sumur Bandung Sumur Bandung District	6	7.990

Catatan/Note: ...

Sumber/Source: Kecamatan Sumur Bandung/Sumur Bandung District

6.2 TRANSPORTASI TRANSPORTATION

Tabel 6.2.1 Prasarana dan Sarana Transportasi Kelurahan menurut Kelurahan di Kecamatan Sumur Bandung, 2023
Table 6.2.1 Inter-Subdistrict Transportation Infrastructure and Facilities by Subdistrict in Sumur Bandung District, 2023

Kelurahan Subdistrict	Jenis Prasarana Transportasi Type of Transportation Infrastructure	Keberadaan Angkutan Umum Availability of Public Transportation
(1)	(2)	(3)
Braga	Darat	Ada dengan trayek tetap
Kebon Pisang	Darat	Ada dengan trayek tetap
Merdeka	Darat	Ada dengan trayek tetap
Babakan Ciamis	Darat	Ada dengan trayek tetap

Lanjutan Tabel/*Continued Table 6.2.1*

Kelurahan Subdistrict	Jenis Permukaan Jalan Darat Terluas Type of The Widest Road Surface	Dapat Dilalui Kendaraan Bermotor Roda 4 atau Lebih Passable by Vehicle with 4 or more Wheels
(1)	(4)	(5)
Braga	Aspal/Beton	Sepanjang Tahun
Kebon Pisang	Aspal/Beton	Sepanjang Tahun
Merdeka	Aspal/Beton	Sepanjang Tahun
Babakan Ciamis	Aspal/Beton	Sepanjang Tahun

Catatan/Note: ...

Sumber/Source: Kecamatan Sumur Bandung/*Sumur Bandung District*

Tabel
Table 6.2.2

Keberadaan Kantor Pos/Pos Pembantu/Rumah Pos, Pos Keliling, dan Perusahaan/Agen Jasa Ekspedisi Swasta menurut Kelurahan di Kecamatan Sumur Bandung, 2023
Number of Post Office/Subsidiary of Post Office, Mobile Portal Service, Private Expedition Service Company by Subdistrict in Sumur Bandung District, 2023

Kelurahan Subdistrict	Kantor Pos/Pos Pembantu/Rumah Pos Post Office/Subsidiary of Post Office	Pos Keliling Mobile Portal Service	Perusahaan/Agen Jasa Ekspedisi Swasta Private Expedition Service Company
(1)	(2)	(3)	(4)
Braga	Beroperasi	Tidak Ada	Beroperasi
Kebon Pisang	Beroperasi	Tidak Ada	Beroperasi
Merdeka	Beroperasi	Tidak Ada	Beroperasi
Babakan Ciamis	Beroperasi	Tidak Ada	Beroperasi

Catatan/Note: ...

Sumber/Source: Kecamatan Sumur Bandung/Sumur Bandung District

Tabel
Table 6.2.3

Jumlah SPBU, PAM Swasta, Listrik Non PLN menurut Kelurahan di Kecamatan Sumur Bandung, 2023
Number of gas stations, private drinking water, non-PLN electricity by sub-district in Sumur Bandung District, 2023

Kelurahan Subdistrict	Jumlah Usaha / Perusahaan Number of Businesses / Company		
	SPBU	PAM Swasta Private Drinking Water	Listrik Non-PLN Non PLN Electricity
(1)	(2)	(3)	(4)
Braga	1	-	-
Kebon Pisang	1	-	-
Merdeka	1	-	-
Babakan Ciamis	-	-	-
Kecamatan Sumur Bandung Sumur Bandung District	3	-	-

Catatan/Note: ...

Sumber/Source: Kecamatan Sumur Bandung/Sumur Bandung District

6.3 KOMUNIKASI COMMUNICATION

Tabel 6.3.1 Jumlah Menara Telepon seluler dan Operator Layanan Komunikasi Telepon Seluler menurut Kelurahan di Kecamatan Sumur Bandung, 2023
Number of Base Transceiver Station (BTS) and Cellular Phone Communication Service Operators by Subdistrict in Sumur Bandung District, 2023

Kelurahan Subdistrict	Jumlah Menara Telepon seluler Number of Base Transceiver Station (BTS)	Jumlah Operator Layanan Komunikasi Telepon Seluler Cellular Phone Communication Service Operators
(1)	(2)	(3)
Braga	1	5
Kebon Pisang	1	5
Merdeka	1	5
Babakan Ciamis	-	5
Kecamatan Sumur Bandung Sumur Bandung District	3	

Catatan/Note: ...

Sumber/Source: Kecamatan Sumur Bandung/Sumur Bandung District

Tabel
Table 6.3.2

Kekuatan Sinyal Telepon Seluler dan Jenis Sinyal Internet Telepon Seluler menurut Kelurahan di Kecamatan Sumur Bandung, 2023
The Strenght of Cellular Phone Signal by Subdistrict in Sumur Bandung District, 2023

Kelurahan Subdistrict	Kekuatan Sinyal Telepon Seluler <i>The Strenght of Cellular Phone Signal</i>	Jenis Sinyal Internet Telepon Seluler <i>Type of Cellular Phone Signal</i>
(1)	(2)	(3)
Braga	kuat	5 G
Kebon Pisang	kuat	5 G
Merdeka	kuat	5 G
Babakan Ciamis	kuat	5 G
Kecamatan Sumur Bandung <i>Sumur Bandung District</i>	kuat	5 G

Catatan/Note: ...

Sumber/Source: Kecamatan Sumur Bandung/*Sumur Bandung District*

Tabel
Table 6.3.3

**Jumlah Industri menurut Klasifikasi dan Kelurahan di
Kecamatan Sumur Bandung, 2023**
*Number of Industries by Classification and Subdistrict in
Sumur Bandung District, 2023*

Kelurahan <i>Subdistrict</i>	Klasifikasi Industri <i>Industry Classification</i>		
	Besar <i>Big</i>	Sedang <i>Medium</i>	IKKR
(1)	(2)	(3)	
Braga
Kebon Pisang	-	1	-
Merdeka
Babakan Ciamis	1	21	4
Kecamatan Sumur Bandung <i>Sumur Bandung District</i>	1	22	4

Catatan/Note: ...

Sumber/Source: Kecamatan Sumur Bandung/*Sumur Bandung District*

BAB

Chapter

07

**PERBANKAN,
KOPERASI DAN
PERDAGANGAN**
*BANKING, COOPERATION AND
TRADE*

**Jumlah Sarana Lembaga Keuangan Bank
Menurut Jenis Bank di Kecamatan**

Number of Bank by Type in District

SUMUR BANDUNG

**Bank Umum
Pemerintah**

Government Bank

21 unit

**Bank Umum
Swasta**

Private Bank

27 unit

**Bank Perkreditan
Rakyat (BPR)**

Rural Bank

7 unit



PENJELASAN TEKNIS

1. Lembaga Jasa Keuangan adalah lembaga yang melaksanakan kegiatan di sektor perbankan, pasar modal, perasuransian, dana pensiun, lembaga pembiayaan, dan lembaga jasa keuangan lainnya berdasarkan ketentuan peraturan perundang-undangan di sektor jasa keuangan
2. Bank Umum adalah bank yang melaksanakan kegiatan usaha secara konvensional dan atau berdasarkan prinsip syariah, yang dalam kegiatannya memberikan jasa dalam lalu lintas pembayaran
3. Koperasi Unit Desa (KUD) adalah suatu organisasi ekonomi yang bersifat sosial merupakan wadah bagi pengembangan berbagai kegiatan ekonomi masyarakat perdesaan yang diselenggarakan oleh dan untuk masyarakat itu sendiri.
4. Jumlah sarana dan prasana ekonomi adalah banyaknya sarana dan prasarana ekonomi yang terdapat di kelurahan.
5. Kelompok pertokoan adalah sejumlah toko yang terdiri dari minimal 10 toko dan mengelompok dalam satu lokasi.
6. Pasar adalah tempat pertemuan antara penjual dan pembeli barang dan jasa.
7. Wajib Pajak adalah orang pribadi atau badan, meliputi pembayar pajak, pemotong

TECHNICAL NOTES

1. *Financial Services Institutions are institutions that carry out activities in the banking sector, capital markets, insurance, pension funds, financing institutions, and other financial services institutions based on the provisions of laws and regulations in the financial services sector.*
2. *Commercial Bank is a bank that carries out business activities conventionally and or based on sharia principles, which in its activities provide services in payment traffic.*
3. *Village Unit Cooperative (KUD) is a social economic organization is a forum for the development of various economic activities of rural communities organized by and for the community itself.*
4. *The number of economic facilities and infrastructure is the number of economic facilities and infrastructure available in the village*
5. *Group of shops is a number of shops consisting of at least 10 shops and clustered in one location.*
6. *Market is a meeting place between sellers and buyers of goods and services.*
7. *Taxpayer is an individual or entity, including taxpayers, tax deductors, and tax collectors, who have*

pajak, dan pemungut pajak, yang mempunyai hak dan kewajiban perpajakan sesuai dengan ketentuan peraturan perundang-undangan perpajakan

8. Pajak Bumi dan Bangunan (PBB) adalah pajak sebagaimana dimaksud dalam Undang-Undang PBB selain PBB Perdesaan dan Perkotaan.

tax rights and obligations in accordance with the provisions of tax laws and regulations.

8. *Land and Building Tax (PBB) is a tax as referred to in the PBB Law other than Rural and Urban PBB.*

<https://bandungkota.bps.go.id>

ULASAN

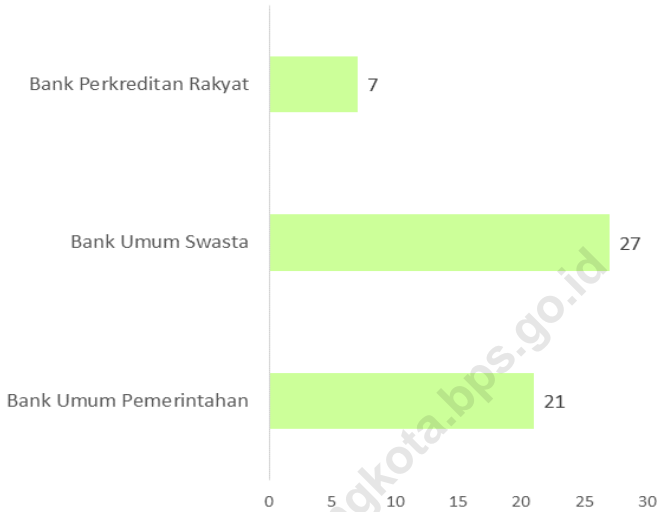
Sarana lembaga keuangan pada tahun 2023 yang terdapat di Kecamatan Sumur Bandung terdiri dari 21 unit bank umum, 27 unit bank umum swasta, dan 7 unit bank perkreditan rakyat (BPR). Koperasi merupakan salah satu lembaga keuangan bukan bank yang terus mengalami perkembangan walaupun tidak pesat, dalam perekonomian nasional. Jumlah koperasi simpan pinjam di Kecamatan Sumur Bandung sebanyak 13 unit

Sumur Bandung memiliki pasar modern dan pasar tradisional sebagai sarana perdagangan. Mini market dan jenis pasar modern dengan jumlah 29 unit terbanyak di Kelurahan Braga

DESCRIPTION

The financial institution facilities in 2023 in Sumur Bandung District consist of 21 commercial bank units, 27 private commercial bank units, and 7 rural credit bank (BPR) units. Cooperatives are one of the non-bank financial institutions that continue to experience development, although not rapidly, in the national economy. The number of active cooperatives in Sumur Bandung District is 13 cooperative units savings

Sumur Bandung District has modern markets and traditional markets as trading facilities. Mini markets and other types of modern markets have the highest number of 29 units in Braga Subdistrict

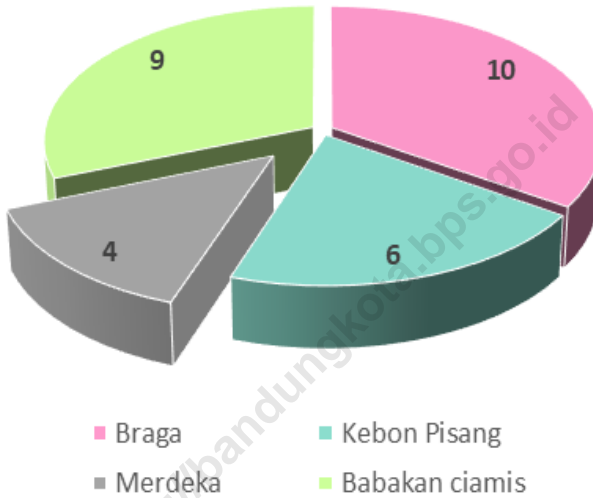


Catatan/Note: ...

Sumber/Source: Kecamatan Sumur Bandung/Sumur Bandung District

Gambar 7.1
Figures

Jumlah Sarana Lembaga Keuangan di Kecamatan Sumur Bandung, 2023
Number of Bank in Sumur Bandung District, 2023



Catatan/Note: ...

Sumber/Source: Kecamatan Sumur Bandung/Sumur Bandung District

Gambar 7.2
Figures

Jumlah Minimarket/Swalayan/Supermarket menurut Kelurahan di Kecamatan Sumur Bandung, 2023

Number of Minimarket/Swalayan/Supermarket by Subdistrict in Sumur Bandung, 2023

Tabel 7.1 Banyaknya Sarana Lembaga Keuangan Bank menurut Kelurahan dan Jenis Bank di Kecamatan Sumur Bandung, 2023
Number of Bank by Subdistrict and Type of Bank in Sumur Bandung District, 2023

Kelurahan Subdistrict	Bank Umum Pemerintah Government Bank	Bank Umum Swasta Private Bank	Bank Perkreditan Rakyat (BPR) Rural Bank
(1)	(2)	(3)	(4)
Braga	12	3	1
Kebon Pisang	2	16	3
Merdeka	3	4	-
Babakan Ciamis	4	4	3
Kecamatan Sumur Bandung Sumur Bandung District	21	27	7

Catatan/Note: ...

Sumber/Source: Kecamatan Sumur Bandung/Sumur Bandung District

Tabel 7.2
Table

Banyaknya Koperasi Aktif Menurut menurut Kelurahan dan Jenis Koperasi di Kecamatan Sumur Bandung, 2023
Number of Cooperative by Subdistrict and Type of Cooperative in Sumur Bandung District, 2023

Kelurahan Subdistrict	Koperasi Unit Desa (KUD) Village Cooperative Unit	Koperasi Industri Kecil dan Kerajinan Rakyat (Kopinkra) Small Industry and Citizen Handicraft Cooperative
(1)	(2)	(3)
Braga	-	-
Kebon Pisang	-	-
Merdeka	-	-
Babakan Ciamis	-	-
Kecamatan Sumur Bandung Sumur Bandung District	-	-

Lanjutan Tabel/*Continued Table 7.2*

Kelurahan Subdistrict	Koperasi Simpan Pinjam (Kospin) Savings and Loan Cooperative	Koperasi Lainnya Other Cooperative
(1)	(4)	(5)
Braga	2	-
Kebon Pisang	1	-
Merdeka	9	-
Babakan Ciamis	1	-
Kecamatan Sumur Bandung Sumur Bandung District	13	-

Catatan/*Note*: ...Sumber/*Source*: Kecamatan Sumur Bandung/*Sumur Bandung District*

Tabel 7.3
Table

Banyaknya Sarana Perdagangan menurut Kelurahan dan Jenis Sarana Perdagangan di Kecamatan Sumur Bandung, 2023

Number of Trade Facilities by Subdistrict and Type of Trade Facilities in Sumur Bandung District, 2023

Kelurahan Subdistrict	Kelompok Pertokoan Shopping Complexs	Pasar dengan Bangunan Permanen Markets in Permanent Building	Pasar dengan Bangunan Semi Permanen Market in Semi Permanent Building
(1)	(2)	(3)	(4)
Braga	1	1	-
Kebon Pisang	1	1	-
Merdeka	1	-	-
Babakan Ciamis	9	-	-
Kecamatan Sumur Bandung Sumur Bandung District	12	2	-

Lanjutan Tabel/*Continued Table* 7.3.1

Kelurahan <i>Subdistrict</i>	Pasar tanpa Bangunan <i>Market without Permanent Building</i>	Mini Market/ Swalayan/ Supermarket <i>Mini Market/Swalayan/ Supermarket</i>	Restoran/ Rumah Makan <i>Restaurant/ Food Stall</i>
(1)	(5)	(6)	(7)
Braga	-	10	10
Kebon Pisang	1	6	15
Merdeka	-	4	208
Babakan Ciamis	1	9	92
Kecamatan Sumur Bandung <i>Sumur Bandung District</i>	2	29	325

Catatan/*Note*: ...Sumber/*Source*: Kecamatan Sumur Bandung/*Sumur Bandung District*

Tabel 7.4
Table

**Jumlah Sarana Pariwisata dan Rekreasi menurut
Kelurahan di Kecamatan Sumur Bandung, 2023**
**Number of Tourism and Recreation Facilities by Subdistrict
in Sumur Bandung District, 2023**

Kelurahan Subdistrict	Bioskop Cinema	Klub Malam Night Club	PUB	Ice Skating	Kolam Renang Swimm- ing Pool	Klub Malam Night Club
(1)	(2)	(3)	(4)	(5)	(6)	(7)
Braga	1	6	6	-	14	6
Kebon Pisang	-	-	-	-	-	-
Merdeka	-	-	-	-	2	-
Babakan Ciamis	1	-	-	-	1	-
Kecamatan Sumur Bandung Sumur Bandung District	2	6	6	0	3	6

Lanjutan Tabel/*Continued Table 7.4*

Kelurahan <i>Subdistrict</i>	Pusat Kebugar- an <i>Fitness Centre</i>	Diskotik <i>Disco- theque</i>	Biliard	Gedung Pertun- jukan <i>Perform- ance Hall</i>	Mesin Mainan Anak <i>Kids Toy Machine</i>	Sanggar Seni Tari <i>Dance Studio</i>
(1)	(8)	(9)	(10)	(11)	(12)	(13)
Braga	3	4	4	6	1	1
Kebon Pisang	-	-	1	1	10	1
Merdeka	2	-	-	-	-	-
Babakan Ciamis	1	-	-	1	20	1
Kecamatan Sumur Bandung <i>Sumur Bandung District</i>	6	4	5	8	31	3

Lanjutan Tabel/*Continued Table 7.4*

Kelurahan <i>Subdistrict</i>	Panti Pijat <i>Massage Parlor</i>	Golf	Bowling	Galery <i>Gallery</i>	Museum <i>Museum</i>
(1)	(14)	(15)	(16)	(17)	(18)
Braga	10	-	-	6	4
Kebon Pisang	-	-	-	-	-
Merdeka	-	1	-	-	-
Babakan Ciamis	2	-	-	-	-
Kecamatan Sumur Bandung <i>Sumur Bandung District</i>	12	1	-	6	4

Catatan/*Note*: ...Sumber/*Source*: Kecamatan Sumur Bandung/*Sumur Bandung District*

Tabel
Table 7.5

**Jumlah Wajib Pajak dan Penerimaan PBB menurut
Kelurahan di Kecamatan Sumur Bandung, 2023
Number of Taxpayers and Land and Building Tax Revenue
by Subdistrict in Sumur Bandung District, 2023**

Kelurahan Subdistrict	Jumlah Wajib Pajak Number of Taxpayers		Jumlah Penerimaan (Rp) Tax Receipt	
	Target Target	Realisasi Realization	Target Target	Realisasi Realization
(1)	(2)	(3)	(4)	(5)
Braga	14.901.391.634	10.172.423.646
Kebon Pisang	10.301.864.798	7.776.548.097
Merdeka	1.195	923	5.302.569.886	3.515.864.906
Babakan Ciamis	3.205	...	6.801.919.908	5.303.391.475
Kecamatan Sumur Bandung Sumur Bandung District	4.400	923	12.104.489.794	8.819.256.381

Catatan/Note: ...

Sumber/Source: Kecamatan Sumur Bandung/Sumur Bandung District

DAFTAR PUSTAKA/BIBLIOGRAPHY

- Direktorat Jenderal Hortikultura & Badan Pusat Statistik. 2022. *Pedoman Statistik Pertanian Hortikultura (SPH)*. Jakarta: Kementerian Pertanian.
- Direktorat Statistik Ketahanan Sosial. 2021. *Buku 3: Konsep dan Definisi Podes 2021*. Jakarta: Badan Pusat Statistik.
- Badan Pusat Statistik. 2023. *Statistik Indonesia 2023*. Jakarta: Badan Pusat Statistik.
- Badan Pusat Statistik. 2003. *Proyeksi Penduduk Indonesia 2020-2050 Hasil Sensus Penduduk 2020*. Jakarta: Badan Pusat Statistik.
- Badan Pusat Statistik Provinsi Jawa Barat. 2024. *Provinsi Jawa Barat Dalam Angka 2023*. Bandung: Badan Pusat Statistik Provinsi Jawa Barat'
- Badan Pusat Statistik Kota Bandung. 2024. *Kota Bandung Dalam Angka 2023*. Bandung: Badan Pusat Statistik Kota Bandung'
- Direktorat Diseminasi Statistik. 2023. *Pedoman Pembuatan Publikasi BPS Edisi 2023*. Jakarta: Badan Pusat Statistik
- Badan Pusat Statistik. 2022. *Buku 4 Konsep dan Definisi Sosial Ekonomi Nasional 2023*. Jakarta: Badan Pusat Statistik.

ST 2023
SENSUS PERTANIAN

BerAKHLAK
Berorientasi Pelayanan Akuntabel Kompeten
Harmonia Loyal Adaptif Kolaboratif

**#bangga
melayani
bangsa**

DATA

MENCERDASKAN BANGSA

Enlighten The Nation



**BADAN PUSAT STATISTIK
KOTA BANDUNG
BPS-STATISTICS BANDUNG MUNICIPALITY**

Jl. Jl. Gatot Subroto No.93, Samoja, Kec. Batununggal, Kota Bandung
Telp.: (022) 7305091 Fax.: (022) 7305091
Homepage: <http://bandungkota.bps.go.id>, E-mail: bandungkota@bps.go.id

