



Katalog BPS: 1102001.3523180

KECAMATAN JATIROGO DALAM ANGKA TAHUN 2014



BADAN PUSAT STATISTIK
KABUPATEN TUBAN

<http://tubankab.bps.go.id>

<http://tubankab.bps.go.id>

**KECAMATAN
JATIROGO
DALAM ANGKA
TAHUN 2014**

Katalog Dalam Terbitan

Kecamatan Jatirogo Dalam Angka 2014

Katalog BPS : 1102001.3523180

Ukuran Buku : 21 cm x 15 cm

Jumlah Halaman : x + 73 Halaman

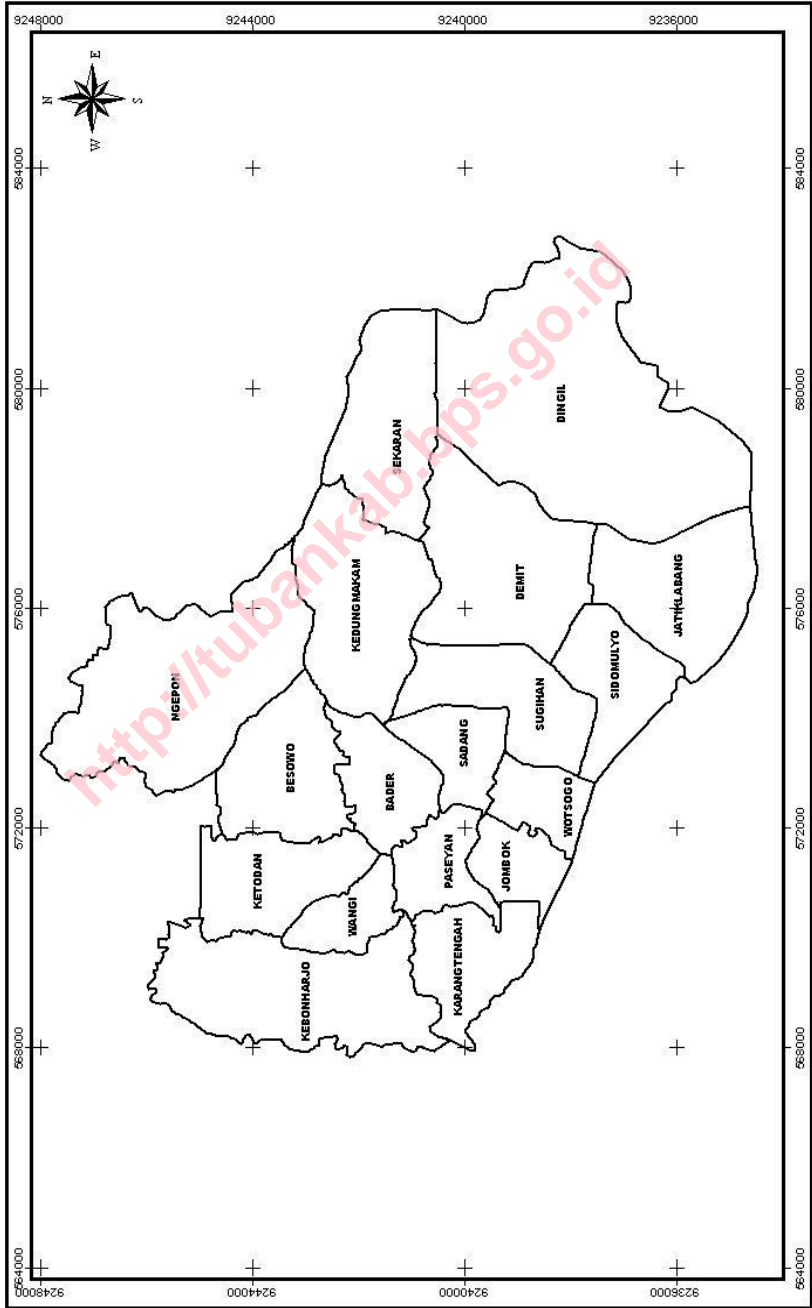
Penyunting : Koordinator Statistik Kecamatan Jatirogo

Perancang Sampul : Koordinator Statistik Kecamatan Jatirogo

Diterbitkan Oleh : BPS Kabupaten Tuban

Boleh dikutip dengan menyebutkan sumbernya

KECAMATAN JATIROGO, KABUPATEN TUBAN



SAMBUTAN CAMAT JATIROGO

Assalamu 'alaikum Wr. Wb.

Dengan mengucap puji syukur kehadirat Tuhan Yang Maha Esa atas rahmat-Nya sehingga Kecamatan JATIROGO telah dapat menyelesaikan buku **Kecamatan JATIROGO Dalam Angka Tahun 2014**.

Buku Kecamatan JATIROGO Dalam Angka Tahun 2014 adalah merupakan publikasi tahunan, oleh karena itu patut kita hargai dan semoga buku ini dapat dipakai sebagai sumber informasi dalam rangka memacu pembangunan di segala bidang.

Pada kesempatan ini pula, saya sampaikan terima kasih kepada Koordinator Statistik Kecamatan JATIROGO yang telah menyelesaikan buku ini dengan baik.

Demikian pula kepada semua Dinas/ Instansi Lintas Sektoral dan semua pihak utamanya Kepala Desa/ Kepala Kelurahan yang telah membantu menyajikan data publikasi ini, tak lupa kami sampaikan terima kasih yang sebesar-besarnya.

Bertolak pada data yang benar dalam penerapan perencanaan pelaksanaan pembangunan yang menyangkut segala aspeknya, saya percaya akan memperoleh hasil yang sesuai dengan apa yang diharapkan.

Sehubungan dengan itu, maka semua kegiatan segala laporan yang berkaitan dengan data diperlukan kesungguhan dan kecermatan serta ketelitian.

Demikian sambutan saya semoga buku Kecamatan JATIROGO Dalam Angka Tahun 2014 ini ada guna dan manfaatnya.

Wassalamu 'alaikum Wr. Wb.

JATIROGO, Oktober 2014
CAMAT JATIROGO,

Drs. SUPRIYANTO
NIP. 19630904 199110 1 001

KATA PENGANTAR

Assalamu'alaikum Wr. Wb.

Dengan rahmat Tuhan Yang Maha Esa buku **Kecamatan JATIROGO Dalam Angka Tahun 2014** dapat diterbitkan.

Adapun data yang tercantum, kami sajikan dalam bentuk tabel-tabel yang bersumber dari Dinas Instansi dan Pemerintahan Desa/ Kelurahan serta pihak lain dalam Wilayah Kecamatan JATIROGO.

Penyusunan buku masih terdapat banyak kekurangannya oleh sebab itu kami mohon kritik, saran dan masukan informasi data guna penyempurnaan penerbitan berikutnya.

Kepada Bapak Camat kami sampaikan banyak terima kasih atas bimbingan dan petunjuk yang diberikan kepada kami dan juga kepada Dinas/ Instansi dan Kepala Desa/ Kelurahan serta pihak lain di Wilayah Kecamatan JATIROGO kami ucapkan terima kasih yang sebesar-besarnya.

Akhir kata semoga buku ini dapat berguna dan bermanfaat bagi para pemakainya.

Wassalamu'alaikum Wr. Wb.

JATIROGO, Oktober 2014

**Koordinator Statistik
Kecamatan JATIROGO**

JOKO SUPRIJANTO,SE
NIP: 19780127 200604 1 013

DAFTAR ISI

Kecamatan Jatirogo Dalam Angka Tahun 2014.....	i
Peta Wilayah Kecamatan Jatirogo.....	ii
Sambutan Camat Jatirogo	iii
Kata Pengantar.....	iv
Daftar Isi.....	v
Daftar Tabel.....	vi
Daftar Grafik.....	xi
Bab 1 Letak Geografis.....	1
Bab II Pemerintahan.....	5
Bab III Penduduk dan Tenaga Kerja.....	13
Penduduk.....	13
Tenaga Kerja.....	20
Bab IV Sosial	25
Pendidikan.....	25
Kesehatan dan Keluarga Berencana.....	31
Agama.....	42
Sosial Lainnya	44
Bab V Pertanian dan Peternakan.....	51
Tanaman Bahan Pangan.....	51
Peternakan	57
Bab VI Industri	59
Industri	59
Restoran/Depot & Pasar/Toko	61
Bab VII Perhubungan	62
Perhubungan Darat	62
Bab VIII Keuangan	66
Penerimaan PBB	66

DAFTAR TABEL

I	LETAK GEOGRAFIS	
I.1	Letak Geografis Kecamatan Jatirogo.....	2
I.2	Luas Wilayah Desa, Presentase Terhadap Luas Kecamatan Dan Jarak ke Ibukota Kecamatan Tahun 2013.....	3
I.3	Luas Wilayah Desa Menurut Penggunaan Tanah (Ha) Di Kecamatan Jatirogo Tahun 2013.....	4
II	PEMERINTAHAN	
II.1	Jumlah Dusun, RT dan RW Dalam Wilayah Kecamatan Jatirogo Tahun 2013.....	7
II.2	Klasifikasi Desa Menurut Jenisnya di Wilayah Kecamatan Jatirogo Tahun 2013	8
II.3	Banyaknya Perangkat Desa Dalam Wilayah Kecamatan Jatirogo Tahun 2013.....	9
II.4	Jumlah Kader Pembantu Desa Menurut Jenis Kegiatan Di Wilayah Kecamatan Jatirogo Tahun 2013.....	11
II.5	Kepala Desa Menurut Jenis Kelamin, Umur dan Pendidikan Dalam Wilayah Kecamatan Jatirogo Tahun 2013.....	12
II.6	Jumlah Anggota Hansip Menurut Pelatihan di Kecamatan Jatirogo Tahun 2013.....	13
II.7	Jumlah Pos Kamling Menurut Type Bangunan di Kecamatan Jatirogo Tahun 2013.....	14
III	PENDUDUK DAN TENAGA KERJA	
III.1	Jumlah Penduduk Menurut Jenis Kelamin di Kecamatan Jatirogo Tahun 2013.....	16
III.2	Jumlah Penduduk Menurut Kewarganegaraan dan Jenis Kelamin di Kecamatan Jatirogo Tahun 2013.....	17
III.3	Jumlah Penduduk Menurut Kewarganegaraan dan Jenis Kelamin di Kecamatan Jatirogo Tahun 2013.....	18
III.4	Jumlah Penduduk, Luas Wilayah dan Kepadatan Penduduk Di Kecamatan Jatirogo Tahun 2013.....	19
III.5	Sex Ratio Penduduk Tiap Desa Di Wilayah Kecamatan Jatirogo Tahun 2013.....	20
III.6	Banyaknya Kelahiran dan Kematian Penduduk Tiap Desa Tahun 2013.....	21
III.7	Jumlah Pegawai Negeri Sipil Menurut Jenis Kelamin Di Kecamatan Jatirogo Tahun 2013.....	22

III.8	Jumlah Pegawai Negeri Sipil Menurut Pendidikan di Kecamatan Jatirogo Tahun 2013	23
III.9	Jumlah Pegawai Negeri Sipil Menurut Golongan di Kecamatan Jatirogo Tahun 2013	24
III.10	Jumlah Penduduk Angkatan Kerja (10 tahun ke atas) Menurut Jenis Usaha Tahun di Kecamatan Jatirogo Tahun 2013	25
IV	SOSIAL	
IV.1	Banyaknya Gedung Sekolah Menurut Jenisnya di Kecamatan Jatirogo Tahun 2013	28
IV.2	Banyaknya Ruang Gedung Sekolah Menurut Jenisnya di Kecamatan Jatirogo Tahun 2013.....	29
IV.3	Banyaknya Sekolah Menurut Jenisnya di Kecamatan Jatirogo Tahun 2013.....	30
IV.4	Banyaknya Murid Menurut Jenis Sekolah di Kecamatan Jatirogo Tahun 2013.....	31
IV.5	Banyaknya Guru Menurut Jenis Sekolah di Kecamatan Jatirogo Tahun 2013.....	32
IV.6	Rasio Guru dan Murid SD Negeri Tiap Desa di Wilayah Kecamatan Jatirogo Tahun 2013.....	33
IV.7	Jumlah Sarana Kesehatan Menurut Jenisnya di Wilayah Kecamatan Jatirogo Tahun 2013.....	34
IV.8	Jumlah Tenaga Kesehatan Menurut Jenisnya di Wilayah Kecamatan Jatirogo Tahun 2013.....	35
IV.9	Jumlah Penderita Penyakit Menurut Jenisnya di Kecamatan Jatirogo Tahun 2013	36
IV.10	Jumlah Bayi yang Diimunisasi di Kecamatan Jatirogo Tahun 2013	37
IV.11	Jumlah Dukun Bayi Tiap Desa Di Kecamatan Jatirogo Tahun 2013.....	39
IV.12	Jumlah Akseptor KB Menurut Metode Kontrasepsi di Kecamatan Jatirogo Tahun 2013	40
IV.13	Jumlah Pencapaian Akseptor KB Lestari Di Kecamatan Jatirogo Tahun 2013.....	42
IV.14	Jumlah Pokbang dan Posyandu di Kecamatan Jatirogo Tahun 2013.....	43
IV.15	Jumlah PUS dan PUS yang Hamil Di Kecamatan Jatirogo Tahun 2013.....	44
IV.16	Jumlah Tempat Peribadatan di Kecamatan Jatirogo Tahun 2013.....	45
IV.17	Jumlah Pemeluk Agama Di Kecamatan Jatirogo Tahun 2013.....	46

IV.18	Jumlah Nikah Menurut Tempat Pelaksanaanya di Kecamatan Jatirogo Tahun 2013.....	47
IV.19	Jumlah Nikah,Talak, Cerai dan Rujuk Di Kecamatan Jatirogo Tahun 2013.....	48
IV.20	Jumlah Nikah,Talak, Cerai dan Rujuk Tiap Bulan Di Kecamatan Jatirogo Tahun 2013.....	49
IV.21	Jumlah Rumah Tangga Menurut Sumber Penerangan di Wilayah Kecamatan Jatirogo Tahun 2013.....	50
IV.22	Jumlah Bengkel Menurut Jenisnya di Wilayah Kecamatan Jatirogo Tahun 2013.....	51
IV.23	Jumlah Penderita Cacat Menurut Jenisnya di Kecamatan Jatirogo Tahun 2013.....	52
IV.24	Jumlah Alat Komunikasi Munurut Jenisnya di Kecamatan Jatirogo Tahun 2013.....	53
V	PERTANIAN	
V.1	Luas Panen dan Produksi Padi Sawah di Kecamatan Jatirogo Tahun 2013.....	55
V.2	Luas Panen dan Produksi Padi Gogo di Kecamatan Jatirogo Tahun 2013.....	56
V.3	Luas Panen dan Produksi Jagung di Wilayah Kecamatan Jatirogo Tahun 2013.....	57
V.4	Luas Panen dan Produksi Kedelai Di Wilayah Kecamatan Jatirogo Tahun 2013.....	58
V.5	Luas Panen dan Produksi Kacang Hijau di Kecamatan Jatirogo Tahun 2013.....	59
V.6	Luas Panen dan Produksi Ketela Pohon di Kecamatan Jatirogo Tahun 2013.....	60
V.7	Populasi Ternak Besar Menurut Jenisnya Di Wilayah Kecamatan Jatirogo Tahun 2013.....	61
V.8	Populasi Ternak Kecil Menurut Jenisnya Di Wilayah Kecamatan Jatirogo Tahun 2013.....	62
VI	INDUSTRI	
VI.1	Jumlah Perusahaan Industri dan Tenaga Kerja Di Wilayah Kecamatan Jatirogo Tahun 2013.....	64
VI.2	Jumlah Restoran/Depot/Warung & Pasar/Toko Di Wilayah Kecamatan Jatirogo Tahun 2013.....	66
VII	PERHUBUNGAN	
VII.1	Panjang Jalan Menurut Jenisnya Tiap Desa di Wilayah Kecamatan Jatirogo Tahun 2013	67

VII.2	Jumlah Kendaraan Tak Bermotor Menurut Jenisnya Di Wilayah Kecamatan Jatirogo Tahun 2013.....	68
VII.3	Jumlah Kendaraan Bermotor Menurut Jenisnya di Wilayah Kecamatan Jatirogo Tahun 2013.....	69
VIII KEUANGAN		
VIII.1	Baku dan Realisasi PBB Tiap Desa Di Wilayah Kecamatan Jatirogo Tahun 2013.....	72
VIII.2	Jumlah Penerimaan Uang Pembangunan Desa di Wilayah Kecamatan Jatirogo Tahun 2013	73

<http://tubankab.bps.go.id>

DAFTAR GRAFIK

Grafik 1	Persentase Luas Lahan Kecamatan jatirogo Menurut Penggunaan Tahun 2013	1
Grafik 2	Jumlah Perangkat Tiap Desa di Kecamatan Jatirogo Tahun 2013.....	6
Grafik 3	Jumlah Penduduk Tiap Desa di Kecamatan Jatirogo Menurut Jenis Kelamin Tahun 2013	15
Grafik 4	Jumlah Murid SD, SLTP dan SLTA Baik Negeri Maupun Swasta di Kecamatan Jatirogo Tahun 2013	27
Grafik 5	Populasi Ternak Besar dan Ternak Kecil Di Kecamatan Jatirogo Tahun 2013	54
Grafik 6	Jumlah Rumah Makan, Warung, Pasar dan Toko/Kios Di Kecamatan Jatirogo Tahun 2013	63
Grafik 7	Realisasi PBB Tiap Desa Di Kecamatan Jatirogo Tahun 2013	71

<http://tubankab.bps.go.id>

GEOGRAFI

Grafik 1
Persentase Luas Lahan Kecamatan Jatirogo
Menurut Penggunaan (Ha)
Tahun 2013



Tabel I.1
Letak Geografis
Kecamatan Jatirogo

No.	Sisi Perbatasan	Wilayah Perbatasan
1	Batas Utara	Kecamatan Bancar
2	Batas Timur	Kecamatan Bangilan
3	Batas Selatan	Kecamatan Kenduruan
4	Batas Barat	Propinsi Jawa Tengah

Sumber : Koordinator Statistik Kecamatan Jatirogo

Tabel I. 2
Luas Wilayah Desa, Presentase Terhadap Luas Kecamatan
Dan Jarak Ke Ibukota Kecamatan
Tahun 2013

No	Desa	Luas Wilayah (Km ²)	Persentase Terhadap Luas Kecamatan (%)	Jarak Ke Ibukota Kecamatan (Km)
1	Karangtengah	4,55	4,08	5,4
2	Jombok	3,08	2,76	2,5
3	Wotsogo	1,98	1,78	0,5
4	Sidomulyo	3,38	3,03	4,0
5	Jatiklabang	8,19	7,35	4,0
6	Dingil	7,72	6,92	7,0
7	Demit	11,23	10,07	5,0
8	Sugihan	5,80	5,20	6,0
9	Sadang	3,41	3,06	0,5
10	Bader	3,60	3,23	2,5
11	Pasean	3,93	3,53	2,0
12	Kebonharjo	6,31	5,66	4,7
13	Wangi	6,85	6,14	5,0
14	Ketodan	5,26	4,72	7,0
15	Besowo	8,17	7,33	6,1
16	Ngepon	10,22	9,17	7,5
17	Kedungmakam	4,91	4,41	3,0
18	Sekaran	12,89	11,56	8,0
Jumlah :		111,48	100	

Sumber : Koordinator Statistik Kecamatan

Tabel I. 3
Luas Wilayah Desa Menurut Penggunaan Tanah (Ha)
Di Kecamatan Jatirogo Tahun 2013

No	Desa	Sawah	Ladang	Pekarangan
1	Karangtengah	171,0	126,60	55,90
2	Jombok	15,00	216,60	34,10
3	Wotsogo	42,00	65,40	78,70
4	Sidomulyo	95,0	158,70	53,5
5	Jatiklabang	272,0	208,60	53,7
6	Dingil	317,0	112,60	39,4
7	Demit	215,0	118,0	68,7
8	Sugihan	223,0	128,10	83,9
9	Sadang	73,0	118,0	62,9
10	Bader	55,0	238,2	37,6
11	Pasean	141,2	161,9	71,6
12	Kebonharjo	186,0	321,0	92,3
13	Wangi	128,0	341,6	64,5
14	Ketodan	80,0	247,3	22,5
15	Besowo	171,7	349,65	28,65
16	Ngepon	165,0	235,8	30,3
17	Kedungmakani	73,6	238,8	31,2
18	Sekaran	51,9	179,9	24,7
Jumlah :		2475,40	3565,55	973,75

Sumber : KSK Jatirogo

Lanjutan Tabel I. 3

No	Desa	Hutan	Lain nya	Jumlah
1	Karangtengah	94,0	7,4	454,9
2	Jombok	37,5	5,5	308,0
3	Wotsogo	0,5	11,0	197,6
4	Sidomulyo	20,0	10,8	338,0
5	Jatiklabang	265,0	19,7	819,0
6	Dingil	299,0	4,6	772,0
7	Demit	700,2	21,4	1123,3
8	Sugihan	125,0	20,2	580,2
9	Sadang	72,2	14,6	340,7
10	Bader	22,0	7,8	360,0
11	Pasean	1,0	17,5	393,2
12	Kebonharjo	5,0	27,2	631,5
13	Wangi	136,0	15,0	685,1
14	Ketodan	174,1	2,1	526,0
15	Besowo	221,0	6,1	817,1
16	Ngepon	576,4	14,4	1021,9
17	Kedungmakam	145,4	2,2	91,2
18	Sekaran	1023,4	8,6	1288,7
Jumlah :		3917,70	216,0	11148,4

Sumber : KSK Jatirogo

<http://tubankab.bps.go.id>

PEMERINTAHAN

Grafik 2
Jumlah Perangkat Tiap Desa
Di Kecamatan Jatirogo Tahun 2013



Tabel II. 1
Jumlah Dusun, RT, dan RW
Dalam Wilayah Kecamatan Jatirogo

No	Desa	Dusun	RT	RW
1	Karangtengah	3	17	6
2	Jombok	3	12	3
3	Wotsogo	2	43	11
4	Sidomulyo	3	7	3
5	Jatiklabang	5	19	7
6	Dingil	3	26	9
7	Demit	3	13	3
8	Sugihan	5	20	12
9	Sadang	2	28	8
10	Bader	2	10	4
11	Pasean	2	22	7
12	Kebonharjo	4	15	5
13	Wangi	2	23	6
14	Ketodan	2	14	3
15	Besowo	1	19	4
16	Ngepon	3	10	5
17	Kedungmakani	3	14	4
18	Sekaran	3	19	4
Jumlah :		51	331	104

Sumber : KSK Jatirogo

Tabel II. 2
Klasifikasi Desa Menurut Jenisnya
Dalam Wilayah Kecamatan Jatirogo
Tahun 2013

No	Desa	Klasifikasi Swasembada		
		Mantap I	Mantap II	Mantap III
1	Karangtengah	-	-	1
2	Jombok	-	1	-
3	Wotsogo	-	-	1
4	Sidomulyo	-	1	-
5	Jatiklabang	-	1	-
6	Dingil	-	1	-
7	Demit	-	1	-
8	Sugihan	-	-	1
9	Sadang	-	1	-
10	Bader	-	1	-
11	Pasean	-	-	1
12	Kebonharjo	-	-	1
13	Wangi	-	1	-
14	Ketodan	-	1	-
15	Besowo	-	1	-
16	Ngepon	-	1	-
17	Kedungmakam	-	1	-
18	Sekaran	-	1	-
Jumlah :		-	13	5

Sumber : Kantor Camat

Tabel II. 3
Banyaknya Perangkat Desa Dalam
Wilayah Kecamatan Jatirogo
Tahun 2013

No	Desa	Kades	Sekdes	Kepala Dusun	Kepala Urusan	
					Pem.	Kesr
1	Karangtengah	1	1	3	1	1
2	Jombok	1	-	3	1	5
3	Wotsogo	1	1	2	3	3
4	Sidomulyo	1	1	3	1	1
5	Jatiklabang	1	1	5	1	1
6	Dingil	1	1	3	1	1
7	Demit	1	1	3	1	1
8	Sugihan	1	1	5	3	3
9	Sadang	1	1	2	6	1
10	Bader	1	1	2	1	1
11	Pasean	1	-	2	1	1
12	Kebonharjo	1	1	3	1	1
13	Wangi	1	-	2	1	1
14	Ketodan	1	1	2	1	1
15	Besowo	1	1	2	1	1
16	Ngepon	1	-	3	1	1
17	Kedungmakam	1	1	2	1	1
18	Sekaran	1	1	3	1	1
Jumlah :		18	14	50	27	26

Sumber : Kantor Camat

Lanjutan Tabel II. 3

No	Desa	Kepala Urusan			Pemb KD	Juml
		Umum	Keuang	Ekbang		
1	Karangtengah	1	1	1	-	10
2	Jombok	1	1	1	-	13
3	Wotsogo	1	1	1	-	13
4	Sidomulyo	1	1	1	-	10
5	Jatiklabang	2	1	1	-	13
6	Dingil	1	1	1	-	10
7	Demit	1	1	1	-	10
8	Sugihan	1	1	1	-	16
9	Sadang	1	1	1	-	14
10	Bader	1	1	1	-	9
11	Pasean	1	1	1	-	8
12	Kebonharjo	1	1	1	-	10
13	Wangi	1	1	1	-	8
14	Ketodan	1	1	1	-	9
15	Besowo	1	1	1	-	9
16	Ngepon	3	1	1	-	11
17	Kedungmakam	1	1	1	-	9
18	Sekaran	1	1	1	-	10
Jumlah :		21	18	18	-	192

Sumber : Kantor Camat

Tabel II. 4
Jumlah Kader Pembantu Desa Menurut Jenis Kegiatan
Di Wilayah Kecamatan Jatirogo
Tahun 2013

No	Desa	PPN	PPKBD	Kader			
				Gizi Posy	Sub PPKBD	BKB	KPD
1	Karangtengah	1	1	6	3	2	30
2	Jombok	1	3	5	3	-	5
3	Wotsogo	2	1	18	6	4	4
4	Sidomulyo	1	1	9	3	2	-
5	Jatiklabang	1	1	15	4	3	20
6	Dingil	1	1	9	4	2	47
7	Demit	1	1	9	3	2	10
8	Sugihan	1	1	21	5	4	25
9	Sadang	1	1	9	4	3	5
10	Bader	1	1	4	3	2	-
11	Pasean	1	1	20	3	3	5
12	Kebonharjo	1	1	10	5	3	5
13	Wangi	1	1	12	3	2	6
14	Ketodan	1	1	6	3	2	7
15	Besowo	1	1	5	3	2	5
16	Ngepon	1	1	10	4	3	4
17	Kedungmakam	1	1	3	3	-	3
18	Sekaran	1	1	9	3	2	5
Jumlah / Total 2013		19	20	180	65	41	186
Jumlah / Total 2012		19	20	180	65	41	186
Jumlah / Total 2011		19	20	180	65	41	186

Sumber : Kantor Camat

Tabel II. 5
Kepala Desa Menurut Jenis Kelamin, Umur
Dan Pendidikan Dalam Wilayah Kecamatan Jatirogo
Tahun 2013

No	Desa	Jenis Kelamin		Umur	Pendidikan			
		Lk	Pr		SD	SLTP	SLTA	S1
1	Karangtengah	1	-	45	-	-	1	-
2	Jombok	1	-	44	-	-	1	-
3	Wotsogo	-	-	-	-	-	-	-
4	Sidomulyo	-	1	34	-	-	1	-
5	Jatiklabang	1	-	27	-	-	1	-
6	Dingil	1	-	51	-	1	-	-
7	Demit	-	1	39	-	-	1	-
8	Sugihan	1	-	46	-	-	1	-
9	Sadang	-	1	27	-	-	1	-
10	Bader	1	-	42	-	-	1	-
11	Pasean	-	1	55	-	1	-	-
12	Kebonharjo	1	-	50	-	-	-	1
13	Wangi	1	-	37	-	-	1	-
14	Ketodan	1	-	35	-	-	1	-
15	Besowo	-	1	27	-	-	-	1
16	Ngepon	1	-	31	-	-	1	-
17	Kedungmakam	-	1	26	-	1	-	-
18	Sekaran	1	-	46	-	-	1	-
Jumlah / Total 2013		11	6		-	3	12	2
Jumlah / Total 2012		14	4			6	8	4
Jumlah / Total 2011		14	4			6	8	4

Sumber : Kantor Camat

Tabel II. 6
Jumlah Anggota Hansip Menurut Pelatihan
di Kecamatan Jatirogo
Tahun 2013

No.	Desa	Ter latih	Tidak Terlatih	Jumlah
1	Karangtengah	16	-	16
2	Jombok	12	-	12
3	Wotsogo	69	-	69
4	Sidomulyo	32	-	32
5	Jatiklabang	12	-	12
6	Dingil	32	-	32
7	Demit	10	-	10
8	Sugihan	27	-	27
9	Sadang	42	-	42
10	Bader	30	-	30
11	Pasean	32	-	32
12	Kebonharjo	16	-	16
13	Wangi	36	-	36
14	Ketodan	34	-	34
15	Besowo	24	-	24
16	Ngepon	25	-	25
17	Kedungmakam	35	-	35
18	Sekaran	30	-	30
Jumlah / Total 2013		514	-	514
Jumlah / Total 2012		514		514
Jumlah / Total 2011		514		514

Sumber : Kantor Camat

Tabel II. 7
Jumlah Pos Kamling Menurut Tipe Bangunan
Di Kecamatan Jatirogo
Tahun 2013

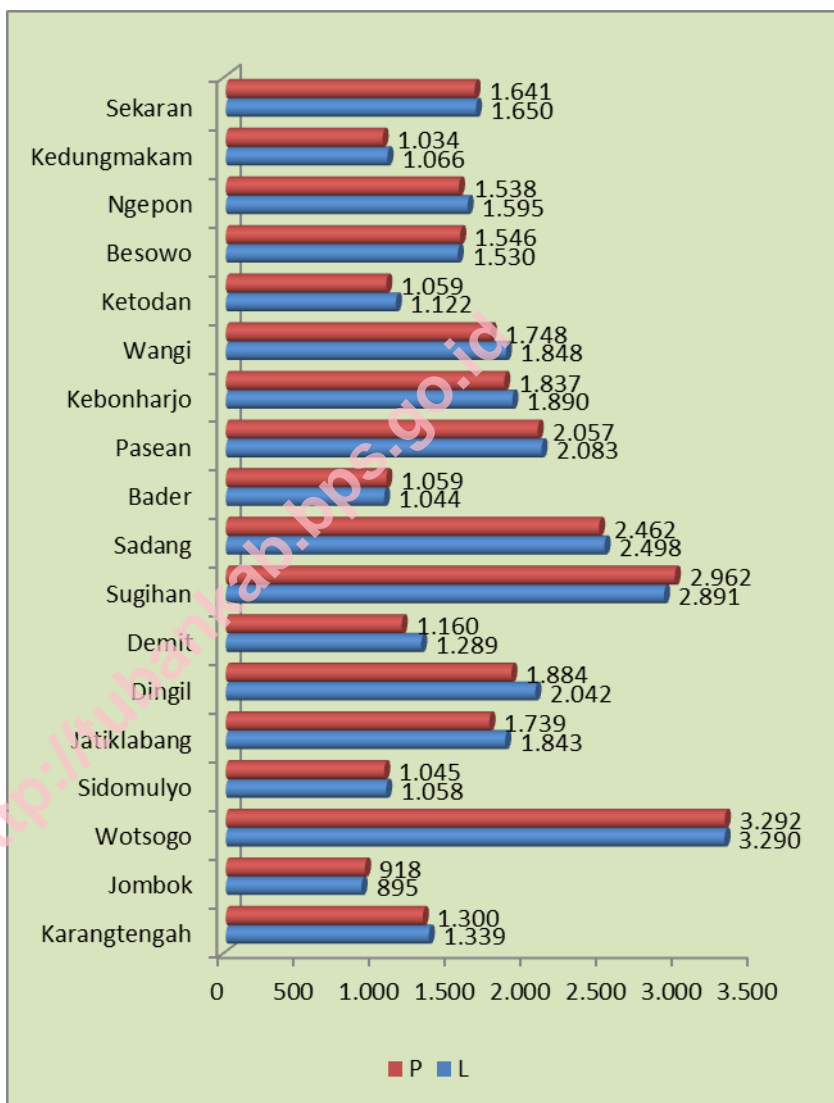
No	Desa	Tipe Bangunan			Jumlah
		A	B	C	
1	Karangtengah	-	11	-	11
2	Jombok	-	7	-	7
3	Wotsogo	2	41	-	43
4	Sidomulyo	-	4	-	4
5	Jatiklabang	-	8	-	8
6	Dingil	-	7	-	7
7	Demit	-	5	-	5
8	Sugihan	-	36	-	36
9	Sadang	1	12	-	13
10	Bader	-	7	-	7
11	Pasean	1	15	-	16
12	Kebonharjo	1	15	-	16
13	Wangi	-	2	-	2
14	Ketodan	-	3	-	3
15	Besowo	-	5	-	5
16	Ngepon	-	12	-	12
17	Kedungmakam	-	6	-	6
18	Sekaran	-	7	-	7
Jumlah :		5	203	-	208

Sumber : Kantor Camat

<http://tubankab.bps.go.id>

PENDUDUK DAN TENAGA KERJA

Grafik 3
Jumlah Penduduk Tiap Desa di Kecamatan Jatirogo
Menurut Jenis Kelamin
Tahun 2013



Tabel III. 1
Jumlah Penduduk Menurut Jenis Kelamin
Di Kecamatan Jatirogo
Tahun 2013

No	Desa	Jumlah Penduduk		Jumlah
		Laki-laki	Perempuan	
1	Karangtengah	1.339	1.300	2.639
2	Jombok	895	918	1.813
3	Wotsogo	3.290	3.292	6.582
4	Sidomulyo	1.058	1.045	2.103
5	Jatiklabang	1.843	1.739	3.582
6	Dingil	2.042	1.884	3.926
7	Demit	1.289	1.160	2.449
8	Sugihan	2.891	2.962	5.853
9	Sadang	2.498	2.462	4.960
10	Bader	1.044	1.059	2.103
11	Pasean	2.033	2.057	4.140
12	Kebonharjo	1.890	1.837	3.727
13	Wangi	1.848	1.748	3.596
14	Ketodan	1.122	1.059	2.181
15	Besowo	1.530	1.546	3.076
16	Ngepon	1.595	1.538	3.133
17	Kedungmakam	1.066	1.034	2.100
18	Sekaran	1.650	1.641	3.291
Jumlah / Total 2013		30.973	30.281	61.254
Jumlah / Total 2012		30.990	30.468	61.458
Jumlah / Total 2011		29.072	28.720	57.792

Sumber : Dari Dinas Dukcapil Kabupaten Tuban

Tabel III. 2
Jumlah Penduduk Menurut Kewarganegaraan
Dan Jenis Kelamin Di Kecamatan Jatirogo
Tahun 2013

No	Desa	WNI		WNA	
		LK	PR	LK	PR
1	Karangtengah	1.339	1.300	-	-
2	Jombok	895	918	-	-
3	Wotsogo	3.290	3.292	-	-
4	Sidomulyo	1.058	1.045	-	-
5	Jatiklabang	1.843	1.739	-	-
6	Dingil	2.042	1.884	-	-
7	Demit	1.289	1.160	-	-
8	Sugihan	2.891	2.962	-	-
9	Sadang	2.498	2.462	-	-
10	Bader	1.044	1.059	-	-
11	Pasean	2.083	2.057	-	-
12	Kebonharjo	1.890	1.837	-	-
13	Wangi	1.848	1.748	-	-
14	Ketodan	1.122	1.059	-	-
15	Besowo	1.530	1.546	-	-
16	Ngepon	1.595	1.538	-	-
17	Kedungmakam	1.066	1.034	-	-
18	Sekaran	1.650	1.641	-	-
Jumlah :		30.973	30.281	-	-

Sumber : Dari Dinas Dukcapil Kabupaten Tuban

Tabel III. 3
Jumlah Penduduk Menurut Kewarganegaraan
Dan Jenis Kelamin di Kecamatan Jatirogo
Tahun 2013

No	Desa	WNI Keturunan							
		Cina		Arab		Belanda		Lainnya	
		L	P	L	P	L	P	L	P
1	Karangtengah	-	-	-	-	-	-	-	-
2	Jombok	-	-	-	-	-	-	-	-
3	Wotsogo	103	91	-	-	-	-	-	-
4	Sidomulyo	-	-	-	-	-	-	-	-
5	Jatiklabang	1	-	-	-	-	-	-	-
6	Dingil	-	-	-	-	-	-	-	-
7	Demit	-	-	-	-	-	-	-	-
8	Sugihan	92	77	-	-	-	-	-	-
9	Sadang	17	31	-	-	-	-	-	-
10	Bader	6	4	-	-	-	-	-	-
11	Pasean	3	2	-	-	-	-	-	-
12	Kebonharjo	-	-	-	-	-	-	-	-
13	Wangi	-	-	-	-	-	-	-	-
14	Ketodan	-	-	-	-	-	-	-	-
15	Besowo	-	-	-	-	-	-	-	-
16	Ngepon	-	-	-	-	-	-	-	-
17	Kedungmakam	-	-	-	-	-	-	-	-
18	Sekaran	-	-	-	-	-	-	-	-
Jumlah :		222	205	-	-	-	-	-	-

Sumber : Kantor Camat

Tabel III. 4
Jumlah Penduduk, Luas Wilayah Dan Kepadatan
Penduduk Di Kecamatan Jatirogo
Tahun 2013

No.	Desa	Jumlah Penduduk	Luas (Km ²)	Kepadatan
1	Karangtengah	2.639	4,55	580
2	Jombok	1.813	3,08	589
3	Wotsogo	6.582	1,9	3.464
4	Sidomulyo	2.103	3,38	622
5	Jatiklabang	3.582	8,19	437
6	Dingil	3.926	7,72	509
7	Demit	2.449	11,23	218
8	Sugihan	5.853	5,80	1.009
9	Sadang	4.960	3,41	1.455
10	Bader	2.103	3,60	584
11	Pasean	4.140	3,93	1.053
12	Kebonharjo	3.727	6,31	591
13	Wangi	3.596	6,85	525
14	Ketodan	2.181	5,26	415
15	Besowo	3.076	8,17	376
16	Ngepon	3.133	10,22	307
17	Kedungmakam	2.100	4,91	428
18	Sekaran	3.291	12,89	255
Jumlah :		61.254	111.40	550

Sumber : Dari Dinas Dukcapil Kabupaten Tuban

Tabel III. 5
Sex Ratio Penduduk Tiap Desa Di Wilayah
Kecamatan Jatirogo Tahun 2013

No	Desa	Penduduk		Sex Ratio
		Laki-laki	Perempuan	
1	Karangtengah	1.339	1.300	103,00
2	Jombok	895	918	97,49
3	Wotsogo	3.290	3.292	99,94
4	Sidomulyo	1.058	1.045	101,24
5	Jatiklabang	1.843	1.739	105,98
6	Dingil	2.042	1.884	108,39
7	Demit	1.289	1.160	111,12
8	Sugihan	2.891	2.962	97,60
9	Sadang	2.498	2.462	101,46
10	Bader	1.044	1.059	98,58
11	Pasean	2.083	2.057	101,26
12	Kebonharjo	1.890	1.837	102,89
13	Wangi	1.848	1.748	105,72
14	Ketodan	1.122	1.059	105,95
15	Besowo	1.530	1.546	98,97
16	Ngepon	1.595	1.538	103,71
17	Kedungmakan	1.066	1.034	103,09
18	Sekaran	1.650	1.641	100,55
Jumlah :		30.973	30.281	102,29

Sumber : Dari Dinas Dukcapil Kabupaten Tuban

Tabel III. 6
Banyaknya Kelahiran Dan Kematian Penduduk
Penduduk Tiap Desa Tahun 2013

No	Desa	Kelahiran			Kematian		
		L	P	Jumlah	L	P	Jumlah
1	Karangtengah	9	11	20	5	6	11
2	Jombok	8	9	17	5	2	7
3	Wotsogo	23	27	50	19	21	40
4	Sidomulyo	5	4	9	3	1	4
5	Jatiklabang	9	11	20	17	6	23
6	Dingil	8	11	19	9	10	19
7	Demit	4	6	10	3	2	5
8	Sugihan	8	7	15	8	6	14
9	Sadang	21	20	41	16	21	37
10	Bader	7	10	17	9	11	20
11	Pasean	15	14	29	10	14	24
12	Kebonharjo	6	8	14	6	9	15
13	Wangi	9	16	25	6	11	17
14	Ketodan	12	7	19	9	5	14
15	Besowo	17	16	33	12	17	29
16	Ngepon	7	11	18	9	3	12
17	Kedungmakan	15	8	23	11	5	16
18	Sekaran	4	7	11	5	7	12
Jumlah		187	203	390	162	157	319

Sumber : Kantor Camat

Tabel III. 7
Jumlah PNS Menurut Jenis Kelamin
Di Kecamatan Jatirogo Tahun 2013

No	Lembaga/Instansi	Jenis Kelamin		Jumlah
		Laki-laki	Perempuan	
1	Kantor Camat	28	4	32
2	Cabang Dinas Diknas	121	131	252
3	Perhutani Jatirogo	3	-	3
4	Perhutani Kebonharjo	-	-	-
5	SMP 1	27	3	30
6	SMP 2	18	9	27
7	SMP 3	5	5	10
8	Puskesmas Jatirogo	14	12	26
9	Puskesmas Kebonharjo	5	12	17
10	Pos Giro	2	-	2
11	TELKOM	6	2	8
12	Pegadaian	5	-	5
13	Sipil Polsek	-	-	-
14	KUA	4	1	5
15	PPAI	2	7	9
16	Pasar Daerah	10	-	10
17	Kimpraswil	6	-	6
18	PDAM	3	-	3
19	PLN	11	-	11
20	BRI Unit	6	-	6
21	SMUN 1	27	13	40
22	SMK 1	9	6	15
23	MTS SALAFYAH	2	2	4
24	KCD.PERTANIAN	8	4	12
Jumlah		322	211	533

Sumber : Dinas Instansi

Tabel III. 8
Jumlah Pegawai Negeri Sipil Menurut Pendidikan
Di Kecamatan Jatirogo Tahun 2013

No	Lembaga/Instansi	Pendidikan				Jumlah
		S1	SLTA	SLTP	SD	
1	Kantor Camat	10	22	-	-	32
2	Cabang Dinas Diknas	211	32	9	-	252
3	Perhutani Jatirogo	1	1	1	-	3
4	Perhutani Kebonharjo	-	-	-	-	-
5	SMP 1	25	4	-	1	30
6	SMP 2	23	3	1	-	27
7	SMP 3	10	-	-	-	10
8	Puskesmas Jatirogo	16	8	2	-	26
9	Puskesmas Kebonharjo	7	10	-	-	17
10	Pos Giro	-	2	-	-	2
11	TELKOM	-	3	-	-	3
12	Pegadaian	2	2	-	1	5
13	Sipil Polsek	-	-	-	-	-
14	KUA	3	2	-	-	5
15	PPAI	9	-	-	-	9
16	Pasar Daerah	1	7	-	2	10
17	Kimpraswil	1	2	2	1	6
18	PDAM	-	2	1	-	3
19	PLN	1	8	2	-	11
20	BRI Unit	5	1	-	-	6
21	SMUN 1	32	7	1	-	40
22	SMK 1	13	2	-	-	15
23	MTS SALAFYAH	3	1	-	-	4
24	KCD.PERTANIAN	7	5	-	-	12
Jumlah		380	129	19	5	533

Sumber : Dinas Instansi

Tabel III. 9
Jumlah Pegawai Negeri Sipil Menurut Golongan
Di Kecamatan Jatirogo Tahun 2013

No	Lembaga/Instansi	Golongan				Jumlah
		IV	III	II	I	
1	Kantor Camat	2	11	19	-	32
2	Cabang Dinas Diknas	172	56	21	3	252
3	Perhutani Jatirogo	-	1	2	-	3
4	Perhutani Kebonharjo	-	-	-	-	-
5	SMP 1	17	8	5	-	30
6	SMP 2	13	11	2	1	27
7	SMP 3	1	8	1	-	10
8	Puskesmas Jatirogo	1	20	5	-	26
9	Puskesmas Kebonharjo	1	12	4	-	17
10	Pos Giro	-	-	1	1	2
11	TELKOM	-	1	7	-	8
12	Pegadaian	-	3	2	-	5
13	Sipil Polesek	-	-	-	-	-
14	KUA	-	3	1	1	5
15	PPAI	3	1	5	-	9
16	Pasar Daerah	-	4	5	1	10
17	Kimpraswil	-	1	3	2	6
18	PDAM	-	-	2	1	3
19	PLN	-	-	11	-	11
20	BRI Unit	-	1	5	-	6
21	SMUN 1	17	18	4	1	40
22	SMK 1	1	13	1	-	15
23	MTS SALAFYAH	-	2	2	-	4
24	KCD.PERTANIAN	-	10	2	-	12
Jumlah		228	184	110	11	533

Sumber : Dinas Instansi

Tabel III. 10
Jumlah Penduduk Angkatan Kerja (10 Tahun ke atas)
Menurut Jenis Usaha Di Kecamatan Jatirogo Tahun 2013

No	Desa	Kary. Pem/TNI	Tani	Pedagang	Industri Kerajinan
1	Karangtengah	22	970	137	150
2	Jombok	35	266	32	13
3	Wotsogo	629	768	976	152
4	Sidomulyo	24	911	121	25
5	Jatiklabang	41	1245	164	104
6	Dingil	15	1121	141	22
7	Demit	12	945	113	83
8	Sugihan	289	1252	143	91
9	Sadang	336	630	172	5
10	Bader	49	267	197	19
11	Pasean	218	527	230	163
12	Kebonharjo	138	990	95	2
13	Wangi	24	947	293	15
14	Ketodan	28	1815	96	56
15	Besowo	46	1306	82	15
16	Ngepon	19	1291	38	63
17	Kedungmakam	18	401	28	6
18	Sekaran	25	1045	49	7
Jumlah		1968	16697	3107	991

Sumber : Kantor Camat

Lanjutan Tabel III. 10

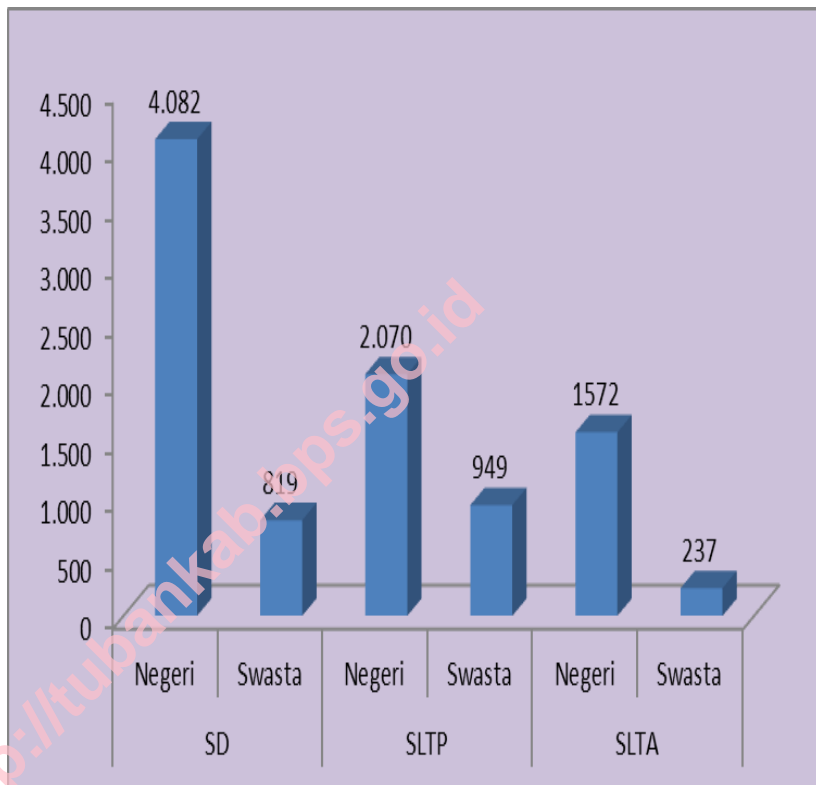
No	Desa	Jasa/ Tukang	Angkutan	Buruh Tani	Lainnya
1	Karangtengah	92	8	267	651
2	Jombok	73	26	17	742
3	Wotsogo	386	239	28	2042
4	Sidomulyo	18	6	43	601
5	Jatiklabang	31	9	171	1092
6	Dingil	22	31	138	1339
7	Demit	13	91	61	755
8	Sugihan	54	251	53	2748
9	Sadang	118	53	340	2376
10	Bader	28	3	132	478
11	Pasean	39	48	126	2314
12	Kebonharjo	83	54	305	1647
13	Wangi	99	36	336	1311
14	Ketodan	36	9	156	943
15	Besowo	37	22	300	346
16	Ngepon	18	11	406	1313
17	Kedungmakani	45	3	225	845
18	Sekaran	49	80	332	1575
Jumlah		1241	985	3436	23118

Sumber : Kantor Camat

<http://tubankab.bps.go.id>

SOSIAL

Grafik 4
Jumlah Murid SD, SLTP dan SLTA
Baik Negeri maupun Swasta di Kecamatan Jatirogo
Tahun 2013



Tabel IV. 1
Banyaknya Gedung Sekolah Menurut Jenisnya
Di Kecamatan Jatirogo Tahun 2013

No	Desa	SD		SLTP		SLTA	
		Negeri	Swasta	Negeri	Swasta	Negeri	Swasta
1	Karangtengah	2	1	-	-	-	-
2	Jombok	1	1	-	-	-	-
3	Wotsogo	4	1	-	1	-	1
4	Sidomulyo	1	-	-	-	-	-
5	Jatiklabang	2	1	-	-	-	-
6	Dingil	3	2	-	-	-	-
7	Demit	1	2	-	-	-	-
8	Sugihan	3	1	1	-	-	-
9	Sadang	2	1	1	1	-	-
10	Bader	1	1	-	-	2	-
11	Pasean	2	1	-	-	-	-
12	Kebonharjo	2	1	-	1	-	-
13	Wangi	2	1	-	-	-	-
14	Ketodan	1	-	-	-	-	-
15	Besowo	1	1	-	-	-	-
16	Ngepon	2	-	-	-	-	-
17	Kedungmakam	1	-	1	-	-	-
18	Sekaran	2	1	-	-	-	-
Jumlah		33	16	3	3	2	1

Sumber : Kantor Cab. Dinas Pendidikan Kecamatan

Tabel IV. 2
Banyaknya Ruang Gedung Sekolah Menurut Jenisnya
Di Kecamatan Jatirogo Tahun 2013

No	Desa	SD		SLTP		SLTA	
		Negeri	Swasta	Negeri	Swasta	Negeri	Swasta
1	Karangtengah	12	6	-	-	-	-
2	Jombok	6	6	-	-	-	-
3	Wotsogo	48	6	-	3	-	3
4	Sidomulyo	6	-	-	-	-	-
5	Jatiklabang	12	6	-	-	-	-
6	Dingil	18	12	-	-	-	-
7	Demit	6	12	-	-	-	-
8	Sugihan	18	6	3	-	-	-
9	Sadang	12	6	3	3	-	-
10	Bader	6	6	-	-	6	-
11	Pasean	12	6	-	-	-	-
12	Kebonharjo	12	6	-	3	-	-
13	Wangi	12	6	-	-	-	-
14	Ketodan	16	-	-	-	-	-
15	Besowo	6	6	-	-	-	-
16	Ngepon	12	-	-	-	-	-
17	Kedungmakam	6	-	3	-	-	-
18	Sekaran	12	-	-	-	-	-
Jumlah		232	90	9	9	6	3

Sumber : Kantor Cab. Dinas Pendidikan Kecamatan

Tabel IV. 3
Banyaknya Sekolah Menurut Jenisnya
Di Kecamatan Jatirogo Tahun 2013

No	Desa	SD		SLTP		SLTA	
		Negeri	Swasta	Negeri	Swasta	Negeri	Swasta
1	Karangtengah	2	1	-	-	-	-
2	Jombok	1	1	-	-	-	-
3	Wotsogo	4	1	-	1	-	1
4	Sidomulyo	1	-	-	-	-	-
5	Jatiklabang	2	1	-	-	-	-
6	Dingil	3	2	-	-	-	-
7	Demit	1	2	-	-	-	-
8	Sugihan	3	1	1	-	-	-
9	Sadang	2	1	1	1	-	-
10	Bader	1	1	-	-	2	-
11	Pasean	2	1	-	-	-	-
12	Kebonharjo	2	1	-	1	-	-
13	Wangi	2	1	-	-	-	-
14	Ketodan	1	-	-	-	-	-
15	Besowo	1	1	-	-	-	-
16	Ngepon	2	-	-	-	-	-
17	Kedungmakam	1	-	1	-	-	-
18	Sekaran	2	1	-	-	-	-
Jumlah		33	16	3	3	2	1

Sumber : Kantor Cab. Dinas Pendidikan Kecamatan

Tabel IV. 4
Banyaknya Murid Menurut Jenis Sekolah
Di Kecamatan Jatirogo Tahun 2013

No	Desa	SD		SLTP		SLTA	
		Negeri	Swasta	Negeri	Swasta	Negeri	Swasta
1	Karangtengah	193	-	-	-	-	-
2	Jombok	114	-	-	-	-	-
3	Wotsogo	722	220	-	827	-	237
4	Sidomulyo	101	-	-	-	-	-
5	Jatiklabang	222	23	-	-	-	-
6	Dingil	208	111	-	-	-	-
7	Demit	99	75	-	-	-	-
8	Sugihan	407	80	938	-	-	-
9	Sadang	280	53	805	58	-	-
10	Bader	112	40	-	-	1572	-
11	Pasean	248	25	-	-	-	-
12	Kebonharjo	227	95	-	64	-	-
13	Wangi	222	-	-	-	-	-
14	Ketodan	152	-	-	-	-	-
15	Besowo	166	87	-	-	-	-
16	Ngepon	204	-	-	-	-	-
17	Kedungmakam	155	-	327	-	-	-
18	Sekaran	250	10	-	-	-	-
Jumlah / Total 2013		4.082	819	2.070	949	1572	237
Jumlah / Total 2012		3.484	420	1.610	413	1374	72
Jumlah / Total 2011		4.348	420	1.624	413	1.301	69

Sumber : Kantor Cab. Dinas Pendidikan Ke-camatan

Tabel IV. 5
Banyaknya Guru Menurut Jenis Sekolah
Di Kecamatan Jatirogo Tahun 2013

No	Desa	SD		SLTP		SLTA	
		Negeri	Swasta	Negeri	Swasta	Negeri	Swasta
1	Karangtengah	19	-	-	-	-	-
2	Jombok	10	-	-	-	-	-
3	Wotsogo	45	13	-	30	-	22
4	Sidomulyo	12	-	-	-	-	-
5	Jatiklabang	20	9	-	-	-	-
6	Dingil	29	14	-	-	-	-
7	Demit	9	21	-	-	-	-
8	Sugihan	30	12	46	-	-	-
9	Sadang	20	13	69	14	-	-
10	Bader	12	12	-	-	140	-
11	Pasean	22	11	-	-	-	-
12	Kebonharjo	22	11	-	17	-	-
13	Wangi	20	-	-	-	-	-
14	Ketodan	9	-	-	-	-	-
15	Besowo	9	12	-	-	-	-
16	Ngepon	20	-	-	-	-	-
17	Kedungmakam	8	-	12	-	-	-
18	Sekaran	19	8	-	-	-	-
Jumlah / Total 2013		335	136	127	61	140	22
Jumlah / Total 2012		363	94	115	24	84	6
Jumlah / Total 2011		363	94	115	24	84	6

Sumber : Kantor Cab. Dinas Pendidikan Kecamatan

Tabel IV. 6
Rasio Guru Dan Murid SD Negeri Tiap Desa
Di Wilayah Kecamatan Jatirogo Tahun 2013

No	Desa	Jumlah		Ratio
		Murid	Guru	
1	Karangtengah	193	19	10
2	Jombok	114	10	11
3	Wotsogo	722	45	16
4	Sidomulyo	101	12	8
5	Jatiklabang	222	20	11
6	Dingil	208	29	7
7	Demit	99	9	11
8	Sugihan	407	30	14
9	Sadang	280	20	14
10	Bader	112	12	9
11	Pasean	248	22	11
12	Kebonharjo	227	22	10
13	Wangi	222	20	11
14	Ketodan	152	9	17
15	Besowo	166	9	18
16	Ngepon	204	20	10
17	Kedungmakam	155	8	19
18	Sekaran	250	19	13
Jumlah / Total 2013		3857	335	12
Jumlah / Total 2012		4349	363	12
Jumlah / Total 2011		3.484	363	11

Sumber : Kantor Cab. Dinas Pendidikan Kecamatan

Tabel IV. 7
Jumlah Sarana Kesehatan Menurut Jenisnya
Di Wilayah Kecamatan Jatirogo Tahun 2013

No	Jenis Sarana	Jumlah	Kapasitas Tempat
1	RSU Pemerintah	-	-
2	RSU Swasta	-	-
3	RS Bersalin	-	-
4	Puskesmas	2	23
5	Puskesmas Pembantu	3	5
6	BKIA	-	-
7	Balai Pengobatan	2	2
8	Pos Kesehatan	-	-
9	Apotek	2	2
10	Toko Obat Berijin	-	-
11	Laboratorium	1	1
12	Polindes	17	17
Jumlah / Total 2013		27	50
Jumlah / Total 2012		27	50
Jumlah / Total 2011		27	50

Sumber : Puskesmas

Tabel IV. 8
Jumlah Tenaga Kesehatan Menurut Jenisnya
Di Kecamatan Jatirogo Tahun 2013

No	Jenis Tenaga Kesehatan	Jumlah
1	Dokter Spesialis	0
2	Dokter Umum	3
3	Dokter Gigi	1
4	Bidan	21
5	Perawat Kesehatan	8
6	Perawat Gigi	2
7	Perawat Bidan	0
8	SPK/C	0
9	SPK/U	0
10	Sanitasi	2
11	Pengatur Analisis	1
12	Pengatur Gizi	2
13	Asisten Apoteker	1
14	Juru Kesehatan	1
15	Dukun Bayi	8
16	Para Medis Lainnya	0
Jumlah		50

Sumber : Puskesmas

Tabel IV. 9
Jumlah Penderita Penyakit Menurut Jenisnya
Di Kecamatan Jatirogo Tahun 2013

No	Jenis Penyakit	Penderita
1	Infectie Acut Saluran Pernafasan	1987
2	Penyakit Sistem Otot Dan Jaringan	710
3	Penyakit Mata	208
4	Diare	883
5	Penyakit Infectie Kulit	207
6	Desentri	82
7	Penglihatan Kuang	102
8	Pneumonia	4
9	Bronchitis	5
10	Stomatis	17
11	Difisiensi Vitamin Lainnya	201
12	Lainnya	2054
Jumlah / Total 2013		6460
Jumlah / Total 2012		6.914
Jumlah / Total 2011		6.364

Sumber : Puskesmas

Tabel IV. 10
Jumlah Bayi Yang Diimunisasi
Di Kecamatan Jatirogo Tahun 2013

No	Desa	Jenis Imunisasi				
		BCG	DPT			Campak
			I	II	III	
1	Karangtengah	40	45	39	39	35
2	Jombok	32	30	27	37	38
3	Wotsogo	90	98	98	108	91
4	Sidomulyo	28	25	25	23	28
5	Jatiklabang	39	29	49	52	42
6	Dingil	11	42	20	20	21
7	Demit	25	29	29	40	40
8	Sugihan	72	25	81	89	86
9	Sadang	62	73	82	93	89
10	Bader	35	89	32	32	36
11	Pasean	59	31	50	55	39
12	Kebonharjo	51	56	50	31	46
13	Wangi	53	47	56	58	63
14	Ketodan	35	53	46	57	54
15	Besowo	42	43	40	42	40
16	Ngepon	43	49	41	53	35
17	Kedungmakam	26	28	24	31	31
18	Sekaran	40	41	43	43	47
Jumlah / Total 2013		783	833	832	903	861
Jumlah / Total 2012		817	858	852	924	828
Jumlah / Total 2011		871	875	874	871	759

Sumber: Puskesmas

Lanjutan Tabel IV. 10

No	Desa	Jenis Imunisasi			
		POLIO			
		I	II	III	IV
1	Karangtengah	45	45	39	41
2	Jombok	32	30	27	30
3	Wotsogo	91	98	100	101
4	Sidomulyo	28	26	26	23
5	Jatiklabang	39	49	49	52
6	Dingil	15	21	21	21
7	Demit	25	29	29	40
8	Sugihan	72	82	82	93
9	Sadang	82	95	95	96
10	Bader	35	32	31	31
11	Pasean	53	50	50	56
12	Kebonharjo	59	55	5	48
13	Wangi	51	56	54	47
14	Ketodan	35	49	56	44
15	Besowo	42	48	48	42
16	Ngepon	43	46	41	53
17	Kedungmakam	23	28	29	30
18	Sekaran	40	41	42	42
Jumlah / Total 2013		810	880	824	890
Jumlah / Total 2012		825	841	921	918
Jumlah / Total 2011		849	871	874	915

Sumber: Puskesmas

Tabel IV. 11
Jumlah Dukun Bayi
Di Kecamatan Jatirogo Tahun 2013

No	Desa	Terlatih	Tidak Terlatih	Jumlah
1	Karangtengah	2	-	2
2	Jombok	1	-	1
3	Wotsogo	-	-	-
4	Sidomulyo	2	-	2
5	Jatiklabang	1	1	2
6	Dingil	2	2	4
7	Demit	2	-	2
8	Sugihan	-	-	-
9	Sadang	2	-	2
10	Bader	1	-	1
11	Pasean	1	-	1
12	Kebonharjo	-	-	-
13	Wangi	1	-	1
14	Ketodan	1	-	1
15	Besowo	2	-	2
16	Ngepon	1	-	1
17	Kedungmakam	-	-	-
18	Sekaran	2	-	2
Jumlah / Total 2013		21	3	24
Jumlah / Total 2012		21	3	24
Jumlah / Total 2011		21	3	24

Sumber : Puskesmas

Tabel IV. 12
Jumlah Akseptor KB Menurut Metode Kontrasepsi
Di Kecamatan Jatirogo Tahun 2013

No	Desa	IUD	PIL	Kondom
1	Karangtengah	29	57	5
2	Jombok	59	45	5
3	Wotsogo	142	34	6
4	Sidomulyo	21	28	1
5	Jatiklabang	26	28	2
6	Dingil	21	63	8
7	Demit	19	13	3
8	Sugihan	50	56	3
9	Sadang	136	20	2
10	Bader	37	31	12
11	Pasean	56	55	9
12	Kebonharjo	62	46	10
13	Wangi	32	36	8
14	Ketodan	39	17	2
15	Besowo	64	24	2
16	Ngepon	20	16	2
17	Kedungmakam	35	47	5
18	Sekaran	59	61	6
Jumlah / Total 2013		907	677	91
Jumlah / Total 2012		897	527	92
Jumlah / Total 2011		830	434	48

Sumber : PLKB

Lanjutan Tabel IV. 12

No	Desa	MO	Suntik	Implant	Jumlah
1	Karantengah	6	240	18	355
2	Jombok	7	390	1	507
3	Wotsogo	44	595	26	847
4	Sidomulyo	14	156	19	239
5	Jatiklabang	11	496	13	576
6	Dingil	2	472	4	570
7	Demit	1	505	5	546
8	Sugihan	20	325	17	471
9	Sadang	23	568	28	777
10	Bader	7	503	26	616
11	Pasean	18	384	29	551
12	Kebonharjo	18	410	34	580
13	Wangi	9	567	12	664
14	Ketodan	7	298	27	390
15	Besowo	6	466	34	596
16	Ngepon	7	455	31	531
17	Kedungmakam	7	289	2	385
18	Sekaran	-	435	12	573
Jumlah / Total 2013		207	7554	338	9.774
Jumlah / Total 2012		191	7.867	332	9.906
Jumlah / Total 2011		192	7.766	281	9.537

Sumber : PLKB

Tabel IV. 13
Jumlah Pencapaian Akseptor KB Lestari
Di Kecamatan Jatirogo Tahun 2013

No	Desa	PUS	Target	Pencapaian (%)
1	Karangtengah	438	373	77.72
2	Jombok	363	331	76.58
3	Wotsogo	1061	813	77.2
4	Sidomulyo	309	288	77.91
5	Jatiklabang	690	413	79.65
6	Dingil	766	525	76.93
7	Demit	444	314	79.33
8	Sugihan	1103	717	78.25
9	Sadang	893	666	79.85
10	Bader	423	346	79.38
11	Pasean	673	558	77.65
12	Kebonharjo	731	387	79.97
13	Wangi	831	606	79.02
14	Ketodan	481	362	79.12
15	Besowo	730	552	79.13
16	Ngepon	647	541	79.18
17	Kedungmakam	494	333	80.30
18	Sekaran	724	490	79.64
Jumlah / Total 2013		11.801	8.615	78.69
Jumlah / Total 2012		11.791	8.615	78.69
Jumlah / Total 2011		12.120	1.364	78.89

Sumber : PLKB

Tabel IV. 14
Jumlah Pokbang Dan Posyandu
Di Kecamatan Jatirogo Tahun 2013

No	Desa	Pokbang	Posyandu
1	Karangtengah	3	3
2	Jombok	3	3
3	Wotsogo	7	7
4	Sidomulyo	3	3
5	Jatiklabang	5	5
6	Dingil	5	5
7	Demit	3	3
8	Sugihan	6	6
9	Sadang	5	5
10	Bader	3	3
11	Pasean	5	5
12	Kebonharjo	6	6
13	Wangi	4	4
14	Ketodan	3	3
15	Besowo	3	4
16	Ngepon	4	3
17	Kedungmakam	3	3
18	Sekaran	4	4
Jumlah / Total 2013		75	75
Jumlah / Total 2012		75	75
Jumlah / Total 2011		75	75

Sumber : PLKB

Tabel IV.15
Jumlah Pasangan Usia Subur (PUS) dan PUS yang Hamil
Di Kecamatan Jatirogo Tahun 2013

No	Desa	PUS	PUS Hamil
1	Karangtengah	438	35
2	Jombok	363	26
3	Wotsogo	1061	105
4	Sidomulyo	309	36
5	Jatiklabang	690	54
6	Dingil	766	62
7	Demit	444	36
8	Sugihan	1103	94
9	Sadang	893	80
10	Bader	423	29
11	Pasean	673	52
12	Kebonharjo	731	46
13	Wangi	831	16
14	Ketodan	481	12
15	Besowo	730	14
16	Ngepon	647	26
17	Kedungmakam	494	36
18	Sekaran	724	56
Jumlah / Total 2013		11.801	815
Jumlah / Total 2012		11.791	815
Jumlah / Total 2011		12.120	815

Sumber : PLKB Kecamatan

Tabel IV. 16
Jumlah Tempat Peribadatan
Di Kecamatan Jatirogo Tahun 2013

No	Desa	Masjid	Langgar	Gereja	Pura	Wihara
1	Karangtengah	3	15	-	-	-
2	Jombok	2	11	-	-	-
3	Wotsogo	3	26	3	-	-
4	Sidomulyo	2	9	-	-	-
5	Jatiklabang	2	15	-	-	-
6	Dingil	2	9	-	-	-
7	Demit	2	11	-	-	-
8	Sugihan	4	29	1	-	-
9	Sadang	1	23	1	-	-
10	Bader	1	15	-	-	-
11	Pasean	1	14	-	-	-
12	Kebonharjo	3	20	-	-	-
13	Wangi	1	19	-	-	-
14	Ketodan	1	12	-	-	-
15	Besowo	1	25	-	-	-
16	Ngepon	3	17	-	-	-
17	Kedungmakani	1	14	-	-	-
18	Sekaran	1	15	-	-	-
Jumlah / Total 2013		34	299	5	-	-
Jumlah / Total 2012		34	299	5	-	-
Jumlah / Total 2011		4	299	5	-	-

Sumber : Kantor Camat

Tabel IV. 17
Jumlah Pemeluk Agama
Di Kecamatan Jatirogo Tahun 2013

No	Desa	Islam	Kristen	Katholik	Budha	Hindu
1	Karangtengah	2075	-	-	-	-
2	Jombok	1667	2	-	-	-
3	Wotsogo	5627	192	112	6	-
4	Sidomulyo	1598	-	2	-	-
5	Jatiklabang	2776	-	-	-	-
6	Dingil	3160	-	-	-	-
7	Demit	2004	-	-	-	-
8	Sugihan	3160	122	79	-	-
9	Sadang	4362	131	61	-	-
10	Bader	1845	6	19	-	-
11	Pasean	3434	5	22	-	-
12	Kebonharjo	3151	7	-	-	-
13	Wangi	3250	-	-	-	-
14	Ketodan	1958	-	-	-	-
15	Besowo	2766	-	-	-	-
16	Ngepon	2938	12	-	-	-
17	Kedungmakam	1866	6	-	-	-
18	Sekaran	2911	-	-	-	-
Jumlah / Total 2013		50.584	483	295	6	-
Jumlah / Total 2012		60.674	483	295	6	
Jumlah / Total 2011		56.460	483	295	6	

Sumber : Kantor Camat

Tabel IV. 18
Jumlah Nikah Menurut Tempat Pelaksanaannya
Di Kecamatan Jatirogo Tahun 2013

No	Bulan	Bedolan	Kantor	Jumlah
1	JANUARI	18	1	19
2	FEBRUARI	45	-	45
3	MARET	60	10	70
4	APRIL	39	6	45
5	MEI	60	13	73
6	JUNI	29	3	32
7	JULI	5	2	7
8	AGUSTUS	62	13	75
9	SEPTEMBER	4	3	7
10	OKTOBER	77	16	93
11	NOVEMBER	12	-	12
12	DESEMBER	19	2	21
Jumlah / Total 2013		430	69	499
Jumlah / Total 2012		477	26	503
Jumlah / Total 2011		444	105	549

Sumber : KUA

Ketr : *) Data Belum Tersedia

Tabel IV. 19
Jumlah Nikah, Talak, Cerai, Dan Rujuk
Di Kecamatan Jatirogo Tahun 2013

No	Desa	Nikah	Talak	Cerai	Rujuk
1	Karangtengah	20	6	1	-
2	Jombok	19	3	1	-
3	Wotsogo	53	1	4	-
4	Sidomulyo	11	3	3	-
5	Jatiklabang	27	6	3	-
6	Dingil	35	5	1	-
7	Demit	12	3	4	-
8	Sugihan	41	6	6	-
9	Sadang	39	4	3	-
10	Bader	22	6	1	-
11	Pasean	27	8	5	-
12	Kebonharjo	29	6	2	-
13	Wangi	21	3	0	-
14	Ketodan	22	6	1	-
15	Besowo	38	7	3	-
16	Ngepon	23	7	1	-
17	Kedungmakam	26	6	2	-
18	Sekaran	34	2	1	-
Jumlah / Total 2013		499	88	29	-
Jumlah / Total 2012		503	27	39	
Jumlah / Total 2011		549	24	27	

Sumber : KUA

Tabel IV. 20
Jumlah Nikah, Talak, Cerai, Dan Rujuk Menurut Bulan
Di Kecamatan Jatirogo Tahun 2013

No	Bulan	Nikah	Talak	Cerai	Rujuk
1	JANUARI	19	3	2	-
2	FEBRUARI	45	6	4	-
3	MARET	70	4	5	-
4	APRIL	48	6	4	-
5	MEI	73	3	4	-
6	JUNI	32	3	3	-
7	JULI	7	5	1	-
8	AGUSTUS	73	3	4	-
9	SEPTEMBER	7	3	3	-
10	OKTOBER	92	2	4	-
11	NOVEMBER	12	48	4	-
12	DESEMBER	21	2	4	-
Jumlah / Total 2013		499	88	42	-
Jumlah / Total 2012		503	27	39	
Jumlah / Total 2011		549	23	30	

Sumber : KUA

Tabel IV. 21
Jumlah Rumah Tangga Menurut Sumber Penerangan
Di Wilayah Kecamatan Jatirogo Tahun 2013

No	Desa	Sumber Penerangan			Jumlah
		Listrik PLN	Listrik Non PLN	Lainnya	
1	Karangtengah	576	-	-	576
2	Jombok	450	-	-	450
3	Wotsogo	1828	-	-	1828
4	Sidomulyo	537	-	-	537
5	Jatiklabang	937	-	-	937
6	Dingil	985	-	-	985
7	Demit	661	-	-	661
8	Sugihan	1481	-	-	1481
9	Sadang	1294	-	-	1294
10	Bader	553	-	-	553
11	Pasean	990	-	-	990
12	Kebonharjo	944	-	-	944
13	Wangi	961	-	-	961
14	Ketodan	599	-	-	599
15	Besowo	775	-	-	775
16	Ngepon	842	-	-	842
17	Kedungmakam	618	-	-	618
18	Sekaran	863	-	-	863
Jumlah / Total 2013		15.894	-	-	15.894
Jumlah / Total 2012		14.995			14.995
Jumlah / Total 2011		14.775			14.775

Sumber : Koordinator Statistik Kecamatan

Tabel IV. 22
Jumlah Bengkel Menurut Jenisnya
Di Wilayah Kecamatan Jatirogo Tahun 2013

No	Desa	Las	Mobil	Sepeda Motor	Sepeda	Lainnya	Jumlah
1	Karantengah	-	-	1	1	-	2
2	Jombok	-	-	-	-	1	1
3	Wotsogo	3	-	12	3	-	18
4	Sidomulyo	1	-	1	-	-	2
5	Jatiklabang	-	-	-	1	-	1
6	Dingil	-	-	1	-	-	1
7	Demit	-	-	-	-	-	-
8	Sugihan	3	2	8	2	2	17
9	Sadang	4	2	2	2	2	12
10	Bader	-	-	1	1	-	2
11	Pasean	1	2	2	1	-	6
12	Kebonharjo	3	2	3	1	1	10
13	Wangi	3	-	3	1	-	7
14	Ketodan	-	-	-	-	-	-
15	Besowo	-	-	4	1	-	5
16	Ngepon	-	-	1	1	-	2
17	Kedungmakani	-	-	1	-	-	1
18	Sekaran	-	-	-	-	1	1
Jumlah / Total 2013		18	8	40	15	7	88
Jumlah / Total 2012		18	8	40	14	7	88
Jumlah / Total 2011		18	8	39	14	7	88

Sumber : Koordinator Statistik Kecamatan

Tabel IV. 23
Jumlah Penderita Cacat Menurut Jenisnya
Di Kecamatan Jatirogo Tahun 2013

No	Desa	Tuna Netra	Tuna Rungu	Tuna Wicara	Cacat Tubuh	Cacat Mental
1	Karantengah	-	-	1	-	-
2	Jombok	1	-	1	-	4
3	Wotsogo	1	3	3	4	1
4	Sidomulyo	1	1	2	1	-
5	Jatiklabang	3	-	9	3	1
6	Dingil	-	1	2	4	2
7	Demit	-	-	-	3	-
8	Sugihan	2	-	1	-	-
9	Sadang	-	-	5	-	2
10	Bader	4	7	-	-	3
11	Pasean	3	1	-	-	-
12	Kebonharjo	1	-	-	2	4
13	Wangi	1	4	1	1	1
14	Ketodan	1	-	-	-	1
15	Besowo	9	7	2	2	2
16	Ngepon	3	19	1	1	4
17	Kedungmakani	2	9	-	2	3
18	Sekaran	1	4	-	-	1
Jumlah / Total 2013		34	56	28	23	29
Jumlah / Total 2012		39	104	33	34	26
Jumlah / Total 2011		38	102	26	24	28

Sumber : Kantor Camat

Tabel IV. 24
Jumlah Alat Komunikasi Menurut
Jenisnya Di Kecamatan Jatirogo Tahun 2013

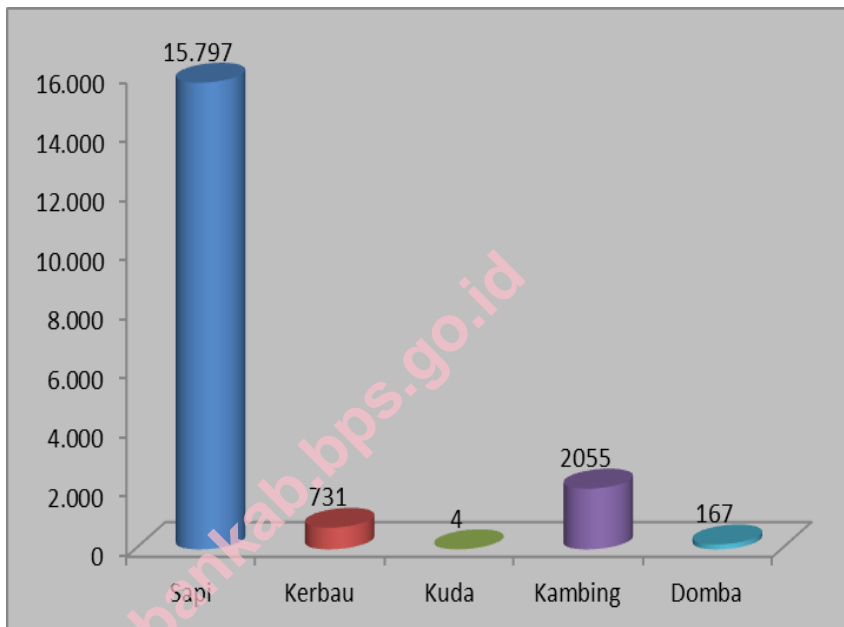
	Desa	Jenis Alat Komunikasi			
		Telp Umum	Telp Rumah	TV	Radio
1	Karantengah	-	13	586	300
2	Jombok	-	16	381	43
3	Wotsogo	-	326	1583	242
4	Sidomulyo	-	5	392	401
5	Jatiklabang	-	12	610	102
6	Dingil	-	1	822	330
7	Demit	-	-	454	336
8	Sugihan	-	214	1137	457
9	Sadang	-	163	994	432
10	Bader	-	59	420	307
11	Pasean	-	139	779	394
12	Kebonharjo	-	57	806	476
13	Wangi	-	12	693	200
14	Ketodan	-	-	409	194
15	Besowo	-	-	535	309
16	Ngepon	-	-	521	340
17	Kedungmakam	-	-	300	105
18	Sekaran	-	-	568	25
Jumlah / Total 2013		-	1.017	11990	4993
Jumlah / Total 2012			1.017	11890	4993
Jumlah / Total 2011			1.017	11874	4993

Sumber: Kantor Camat

<http://tubankab.bps.go.id>

PERTANIAN DAN PETERNAKAN

Grafik 5
Populasi Ternak Besar dan Ternak Kecil
Di Kecamatan Jatirogo
Tahun 2013



Tabel V. 1
Luas Panen Dan Produksi Padi Sawah
Di Wilayah Kecamatan Jatirogo Tahun 2013

No	Desa	Luas Panen	Rata-rata Kw/Ha	Produksi Kw
1	Karangtengah	168	51,68	8.698,6
2	Jombok	113	51,68	5.840,5
3	Wotsogo	112	51,68	5.778,3
4	Sidomulyo	172	63,71	10.953,2
5	Jatiklabang	215	63,71	13.710,6
6	Dingil	232	59,52	13.810,7
7	Demit	281	59,52	16.708,9
8	Sugihan	254	65,81	16.694,4
9	Sadang	154	52,16	5.058,2
10	Bader	135	52,16	7.054,8
11	Pasean	297	64,75	19.228,0
12	Kebonharjo	232	55,0	12.761,9
13	Wangi	179	66,72	11.952,0
14	Ketodan	117	66,72	7.780,8
15	Besowo	133	49,76	6.640,5
16	Ngepon	125	54,0	6.751,9
17	Kedungmakani	162	68,79	11.123,6
18	Sekaran	117	58,32	6.801,2
Jumlah / Total 2013		3.198	59,5	190.348
Jumlah / Total 2012		1822	58.38	106.915
Jumlah / Total 2011		3.115	58.98	183.783

Sumber : Mantri Pertanian

Tabel V. 2
Luas Panen Dan Produksi Padi Gogo
Di Wilayah Kecamatan Jatirogo Tahun 2013

No	Desa	Luas Panen	Rata-rata Kw/Ha	Produksi Kw
1	Karangtengah	-	-	-
2	Jombok	-	-	-
3	Wotsogo	-	-	-
4	Sidomulyo	-	-	-
5	Jatiklabang	-	-	-
6	Dingil	-	-	-
7	Demit	-	-	-
8	Sugihan	-	-	-
9	Sadang	-	-	-
10	Bader	-	-	-
11	Pasean	12	41,0	492
12	Kebonharjo	36	42,0	1512
13	Wangi	39	46,0	1794
14	Ketodan	33	42,0	1386
15	Besowo	17	40,0	680
16	Ngepon	8	39,0	312
17	Kedungmakani	-	-	-
18	Sekaran	-	-	-
Jumlah / Total 2013		145	42,59	6176
Jumlah / Total 2012		145	42,59	6176
Jumlah / Total 2011		145	42,59	6176

Sumber : Mantri Pertanian

Tabel V. 3
Luas Panen Dan Produksi Jagung
Di Wilayah Kecamatan Jatirogo Tahun 2013

No	Desa	Luas Panen	Rata-rata Kw/Ha	Produksi Kw
1	Karangtengah	84	35,0	2.922,6
2	Jombok	75	35,0	2.611,7
3	Wotsogo	76	34,0	2.597,5
4	Sidomulyo	90	39,0	3.499,1
5	Jatiklabang	78	40,0	3.126,9
6	Dingil	94	34,0	3.201,5
7	Demit	72	34,0	2.446,5
8	Sugihan	97	49,0	4.744,6
9	Sadang	91	34,0	3.080,7
10	Bader	82	34,0	2.778,7
11	Pasean	77	34,0	2.627,7
12	Kebonharjo	99	35,0	3.482,2
13	Wangi	91	49,0	4.439,9
14	Ketodan	85	35,0	2.984,8
15	Besowo	79	35,0	2.767,1
16	Ngepon	87	34,0	2.959,9
17	Kedungmakani	109	40,0	4.370,6
18	Sekaran	117	34,0	3.986,8
Jumlah / Total 2013		1.583	37,0	58.628,8
Jumlah / Total 2012		1782	37,107	167,278
Jumlah / Total 2011		4,508	37,207	167,178

Sumber : Mantri Pertanian

Tabel V. 4
Luas Panen Dan Produksi Kedelai
Di Wilayah Kecamatan Jatirogo Tahun 2013

No	Desa	Luas Panen	Rata-rata Kw/Ha	Produksi Kw
1	Karangtengah	-	-	-
2	Jombok	-	-	-
3	Wotsogo	-	-	-
4	Sidomulyo	-	-	-
5	Jatiklabang	-	-	-
6	Dingil	-	-	-
7	Demit	8	22.0	2.64
8	Sugihan	-	-	-
9	Sadang	-	-	-
10	Bader	-	-	-
11	Pasean	-	-	-
12	Kebonharjo	-	-	-
13	Wangi	-	-	-
14	Ketodan	-	-	-
15	Besowo	-	-	-
16	Ngepon	-	-	-
17	Kedungmakani	-	-	-
18	Sekaran	-	-	-
Jumlah / Total 2013		8	22.0	2.64
Jumlah / Total 2012		9	22.0	2.64
Jumlah / Total 2011		19	22.0	2.64

Sumber : Mantri Pertanian--

Tabel V. 5
Luas Panen Dan Produksi Kacang Hijau
Di Wilayah Kecamatan Jatirogo Tahun 2013

No	Desa	Luas Panen	Rata-rata Kw/Ha	Produksi Kw
1	Karangtengah	-	-	-
2	Jombok	-	-	-
3	Wotsogo	-	-	-
4	Sidomulyo	-	-	-
5	Jatiklabang	70	9,1	616,4
6	Dingil	47	9,1	499,2
7	Demit	-	-	-
8	Sugihan	-	-	-
9	Sadang	-	-	-
10	Bader	-	-	-
11	Pasean	-	-	-
12	Kebonharjo	-	-	-
13	Wangi	-	-	-
14	Ketodan	-	-	-
15	Besowo	-	-	-
16	Ngepon	-	-	-
17	Kedungmakani	48	9,6	460,6
18	Sekaran	73	9,6	700,8
Jumlah / Total 2013		157	9,387	1.276,4
Jumlah / Total 2012		237	9,387	2.217,2
Jumlah / Total 2011		395	9,387	2,12

Sumber : Mantri Pertanian

Tabel V. 6
Luas Panen Dan Produksi Ketela Pohon
Di Wilayah Kecamatan Jatirogo Tahun 2013

No	Desa	Luas Panen	Rata-rata Kw/Ha	Produksi Kw
1	Karangtengah	60	104,0	6.240
2	Jombok	66	102,0	6.732
3	Wotsogo	24	104,0	2.496
4	Sidomulyo	50	104,0	5.200
5	Jatiklabang	44	104,0	4.576
6	Dingil	67	104,0	6.968
7	Demit	92	104,0	9.568
8	Sugihan	34	104,0	3.536
9	Sadang	48	104,0	4.992
10	Bader	36	104,0	3.744
11	Pasean	25	104,0	2.600
12	Kebonharjo	32	104,0	3.328
13	Wangi	67	104,0	6.968
14	Ketodan	87	104,0	9.048
15	Besowo	66	104,0	6.864
16	Ngepon	29	104,0	3.016
17	Kedungmakani	87	104,0	9.048
18	Sekaran	98	104,0	10.192
Jumlah / Total 2013		1.012	103,87	105.116
Jumlah / Total 2012		546	104,864	108.64
Jumlah / Total 2011		395	103,864	76,824

Sumber : Mantri Pertanian

Tabel V. 7
Populasi Ternak Besar Menurut Jenisnya
Di Wilayah Kecamatan Jatirogo Tahun 2013

No	Desa	Jenis Ternak		
		Sapi	Kerbau	Kuda
1	Karangtengah	635	-	1
2	Jombok	591	-	-
3	Wotsogo	257	-	-
4	Sidomulyo	593	-	-
5	Jatiklabang	1.184	43	-
6	Dingil	1.520	647	-
7	Demit	936	-	-
8	Sugihan	793	3	-
9	Sadang	963	-	-
10	Bader	487	-	-
11	Pasean	523	-	-
12	Kebonharjo	290	-	-
13	Wangi	1.694	-	3
14	Ketodan	881	4	-
15	Besowo	1.069	-	-
16	Ngepon	913	14	-
17	Kedungmakan	1.133	-	-
18	Sekaran	1.335	20	-
Jumlah / Total 2013		15.797	731	4
Jumlah / Total 2012		16.438	622	13
Jumlah / Total 2011		11.598	629	14

Sumber: Mantri Ternak

Tabel V. 8
Populasi Ternak Kecil Menurut jenisnya
Di Wilayah Kecamatan Jatirogo Tahun 2013

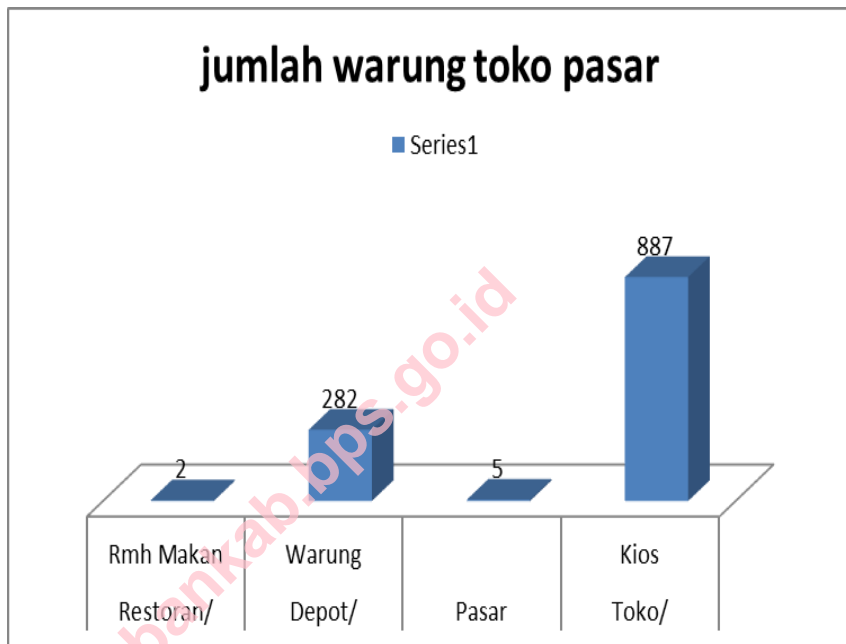
No	Desa	Jenis Ternak		
		Kambing	Domba	Babi
1	Karangtengah	115	-	-
2	Jombok	133	7	-
3	Wotsogo	102	25	-
4	Sidomulyo	7	-	-
5	Jatiklabang	153	-	-
6	Dingil	164	62	-
7	Demit	154	-	-
8	Sugihan	72	-	-
9	Sadang	25	7	-
10	Bader	51	-	-
11	Pasean	175	-	-
12	Kebonharjo	148	-	-
13	Wangi	22	17	-
14	Ketodan	144	12	-
15	Besowo	120	37	-
16	Ngepon	203	-	-
17	Kedungmakan	108	-	-
18	Sekaran	159	-	-
Jumlah / Total 2013		2055	167	-
Jumlah / Total 2012		1.448	3.289	
Jumlah / Total 2011		1.384	3.273	

Sumber: Mantri Ternak

<http://tubankab.bps.go.id>

INDUSTRI DAN PERDAGANGAN

Grafik 6
Jumlah Rumah Makan, Warung, Pasar dan Toko/Kios
Di Kecamatan Jatirogo
Tahun 2013



Tabel VI. 1
Jumlah Perusahaan Industri Dan Tenaga Kerja
Di Wilayah Kecamatan Jatirogo Tahun 2013

No	Desa	Kerupuk		Tahu&Tempe		Penggilingan Padi	
		Jml	Tenaga Kerja	Jml	Tenaga Kerja	Jml	Tenaga Kerja
1	Karangtengah	-	-	36	72	2	4
2	Jombok	1	7	12	12	1	2
3	Wotsogo	4	54	32	64	2	4
4	Sidomulyo	-	-	-	-	1	2
5	Jatiklabang	-	-	5	12	1	2
6	Dingil	-	-	-	-	2	4
7	Demit	-	-	-	-	4	8
8	Sugihan	-	-	7	14	2	4
9	Sadang	-	-	12	24	1	2
10	Bader	-	-	26	52	1	2
11	Pasean	4	52	33	66	4	8
12	Kebonharjo	-	-	7	14	2	4
13	Wangi	-	-	2	4	4	8
14	Ketodan	-	-	-	-	3	6
15	Besowo	-	-	-	-	3	6
16	Ngepon	-	-	22	44	3	6
17	Kedungmakam	-	-	-	-	4	8
18	Sekaran	-	-	-	-	1	2
Jumlah / Total 2013		9	113	194	378	41	82
Jumlah / Total 2012		15	127	194	378	20	62
Jumlah / Total 2011		15	127	194	378	20	62

Sumber : Koordinator Statistik Kecamatan

Lanjutan Tabel VI. 1

No	Desa	Es		Bata & Genteng		Kayu / Mebel	
		Jml	Tenaga Kerja	Jml	Tenaga Kerja	Jml	Tenaga Kerja
1	Karangtengah	-	-	1	6	2	6
2	Jombok	-	-	-	-	-	-
3	Wotsogo	-	-	14	91	3	42
4	Sidomulyo	-	-	4	21	-	-
5	Jatiklabang	-	-	7	35	-	-
6	Dingil	-	-	-	-	-	-
7	Demit	-	-	-	-	-	-
8	Sugihan	-	-	17	85	5	20
9	Sadang	-	-	-	-	1	4
10	Bader	-	-	-	-	1	12
11	Pasean	-	-	-	-	1	3
12	Kebonharjo	-	-	1	6	1	6
13	Wangi	-	-	-	-	-	-
14	Ketodan	-	-	-	-	-	-
15	Besowo	-	-	-	-	2	10
16	Ngepon	-	-	6	20	-	-
17	Kedungmakam	-	-	1	6	-	-
18	Sekaran	-	-	-	-	1	4
Jumlah / Total 2013		-	-	51	270	17	107
Jumlah / Total 2012				68	294	15	98
Jumlah / Total 2011				67	290	14	96

Sumber : Koordinator Statistik Kecamatan

Tabel VI. 2
Jumlah Restoran/Depot/Warung & Pasar/Toko
Di Wilayah Kecamatan Jatirogo Tahun 2013

No	Desa	Restoran/ Rmh Makan	Depot/ Warung	Pasar	Toko/ Kios
1	Karangtengah	-	7	-	22
2	Jombok	-	3	-	14
3	Wotsogo	2	98	1	137
4	Sidomulyo	-	1	-	17
5	Jatiklabang	-	6	-	18
6	Dingil	-	7	1	9
7	Demit	-	6	-	20
8	Sugihan	-	22	2	47
9	Sadang	-	46	1	366
10	Bader	-	4	-	15
11	Pasean	-	6	-	16
12	Kebonharjo	-	19	-	58
13	Wangi	-	9	-	23
14	Ketodan	-	6	-	14
15	Besowo	-	10	-	40
16	Ngepon	-	25	-	37
17	Kedungmakan	-	3	-	17
18	Sekaran	-	4	-	17
Jumlah		2	282	5	887

Sumber : Koordinator Statistik Kecamatan

<http://tubankab.bps.go.id>

PERHUBUNGAN

Tabel VII. 1
Panjang Jalan Menurut Jenisnya Tiap Desa
Di Wilayah Kecamatan Jatirogo Tahun 2013

No	Desa	Diaspal (Km)	Batu/Kerikil (Km)	Tanah (Km)
1	Karangtengah	8	-	-
2	Jombok	8	-	-
3	Wotsogo	8	-	-
4	Sidomulyo	7	-	-
5	Jatiklabang	6	-	-
6	Dingil	7	-	-
7	Demit	6	-	-
8	Sugihan	8	-	-
9	Sadang	11	-	-
10	Bader	7	-	-
11	Pasean	7	-	-
12	Kebonharjo	7	-	-
13	Wangi	4	-	-
14	Ketodan	4	-	-
15	Besowo	8	-	-
16	Ngepon	9	-	-
17	Kedungmakan	8	-	-
18	Sekaran	10	-	-
Jumlah		133	-	-

Sumber : Koordinator Statistik Kecamatan

Tabel VII. 2
Jumlah Kendaraan Tak Bermotor Menurut Jenisnya
Di Wilayah Kecamatan Jatirogo Tahun 2013

No	Desa	Sepeda	Becak	Dokar	Cikar	Jumlah
1	Karantengah	142	9	4	3	158
2	Jombok	117	23	1	-	141
3	Wotsogo	737	51	1	7	796
4	Sidomulyo	86	2	1	-	89
5	Jatiklabang	178	-	-	4	182
6	Dingil	232	-	-	13	245
7	Demit	335	-	-	86	421
8	Sugihan	668	281	-	31	980
9	Sadang	569	293	-	11	873
10	Bader	115	17	4	1	137
11	Pasean	302	15	2	-	319
12	Kebonharjo	280	4	2	5	291
13	Wangi	251	-	7	-	258
14	Ketodan	128	-	4	-	132
15	Besowo	176	-	17	-	193
16	Ngepon	157	-	-	4	161
17	Kedungmakani	329	3	-	15	347
18	Sekaran	176	-	-	2	178
Jumlah		4978	698	43	182	5901

Sumber: Koordinator Statistik Kecamatan

Tabel VII. 3
Jumlah Kendaraan Bermotor Menurut Jenisnya
Di Wilayah Kecamatan Jatirogo Tahun 2013

No	Desa	Sepeda Motor	Jeep	Sedan
1	Karangtengah	114	-	3
2	Jombok	202	4	2
3	Wotsogo	421	18	24
4	Sidomulyo	88	-	2
5	Jatiklabang	160	-	4
6	Dingil	152	-	1
7	Demit	224	6	1
8	Sugihan	308	4	5
9	Sadang	302	-	2
10	Bader	227	1	2
11	Pasean	165	1	1
12	Kebonharjo	143	-	7
13	Wangi	164	-	1
14	Ketodan	181	-	1
15	Besowo	101	-	1
16	Ngepon	99	-	1
17	Kedungmakam	202	-	1
18	Sekaran	128	-	1
Jumlah		3381	34	60

109Sumber : Koordinator Statistik Kecamatan

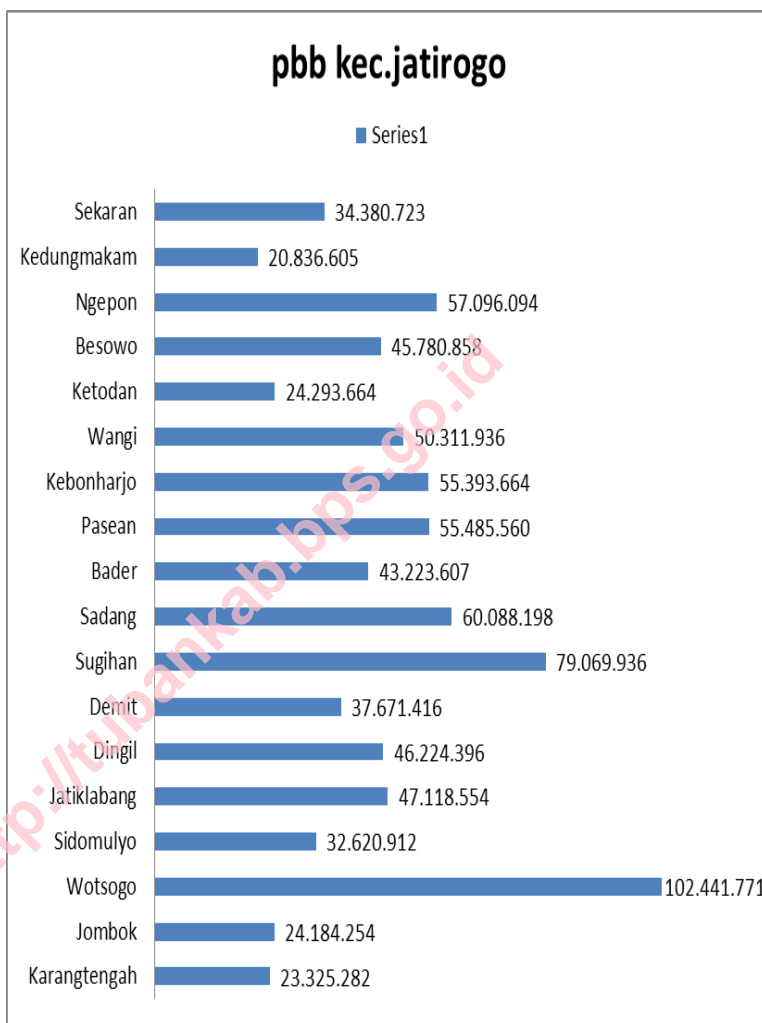
No	Desa	Colt Stesen	Colt Pick Up	Truk	Bus	Lainnya
1	Karangtengah	-	-	1	-	-
2	Jombok	2	1	3	-	-
3	Wotsogo	18	18	30	-	-
4	Sidomulyo	2	2	1	-	-
5	Jatiklabang	1	1	3	-	-
6	Dingil	3	-	5	-	-
7	Demit	3	1	1	-	-
8	Sugihan	20	20	12	-	-
9	Sadang	16	10	6	-	-
10	Bader	7	-	2	-	-
11	Pasean	4	3	2	-	-
12	Kebonharjo	10	7	2	-	-
13	Wangi	-	6	1	-	-
14	Ketodan	1	-	3	-	-
15	Besowo	4	4	1	-	-
16	Ngepon	3	-	2	-	-
17	Kedungmakani	2	-	2	-	-
18	Sekaran	-	-	4	-	-
Jumlah		96	73	81	-	-

Sumber: Koordinator Statistik Kecamatan

<http://tubankab.bps.go.id>

KEUANGAN

Grafik 7
Realisasi PBB Tiap Desa
Di Kecamatan Jatirogo Tahun 2013



Tabel VIII. 1
Baku Dan Realisasi PBB Tiap Desa
Di Wilayah Kecamatan Jatirogo Tahun 2013

No	Desa	Baku (Rp)	Realisasi (Rp)	Persentase
1	Karangtengah	23.325.282	23.325.282	100%
2	Jombok	24.184.254	24.184.254	100%
3	Wotsogo	102.441.771	102.441.771	100%
4	Sidomulyo	32.620.912	32.620.912	100%
5	Jatiklabang	47.118.554	47.118.554	100%
6	Dingil	46.224.396	46.224.396	100%
7	Demit	37.671.416	37.671.416	100%
8	Sugihan	79.069.936	79.069.936	100%
9	Sadang	60.088.198	60.088.198	100%
10	Bader	43.223.607	43.223.607	100%
11	Pasean	55.485.560	55.485.560	100%
12	Kebonharjo	55.393.664	55.393.664	100%
13	Wangi	50.311.936	50.311.936	100%
14	Ketodan	24.293.664	24.293.664	100%
15	Besowo	45.780.858	45.780.858	100%
16	Ngepon	57.096.094	57.096.094	100%
17	Kedungmakan	20.836.605	20.836.605	100%
18	Sekaran	34.380.723	34.380.723	100%
Jumlah / Total 2013		839.547.430	839.547.430	
Jumlah / Total 2012		793.012.121	793.012.121	
Jumlah / Total 2011		805.383.527	805.383.527	

Sumber : Kantor Camat

Tabel VIII. 2
Jumlah Penerimaan Uang Pembangunan Desa
Di Wilayah Kecamatan Jatirogo Tahun 2013

No	Desa	Swadaya (000 Rp)	Pusat (000 Rp)	Jumlah (000 Rp)
1	Karangtengah	546.874	60.000	606874
2	Jombok	0	0	0
3	Wotsogo	0	0	0
4	Sidomulyo	0	0	0
5	Jatiklabang	0	0	0
6	Dingil	546.717	0	546717
7	Demit	465.594	0	465594
8	Sugihan	734.508	0	734508
9	Sadang	295.400	0	295400
10	Bader	199.980	0	199980
11	Pasean	157207	115.000	272207
12	Kebonharjo	476411	0	476411
13	Wangi	0	0	0
14	Ketodan	34786	60.000	94786
15	Besowo	60.000	0	60000
16	Ngepon	30.000	0	30000
17	Kedungmakam	199.064	0	199064
18	Sekaran	0	0	0
Jumlah / Total 2013		3.746.541	235.000	3.981.541
Jumlah / Total 2012		776.393	295.000	1.071.393
Jumlah / Total 2011		202.211	1.025.564	1.227.775

Sumber : Kantor Camat

DATA

MENCERDASKAN BANGSA

<http://tuban.kab.bps.go.id>



BADAN PUSAT STATISTIK KABUPATEN TUBAN

Jl. Manunggal No.8 Tuban

e-mail : bps3523@bps.go.id