

Katalog: 1101003.1276

# STATISTIK DAERAH KECAMATAN BINJAI BARAT TAHUN 2011



BADAN PUSAT STATISTIK KOTA BINJAI



**STATISTIK DAERAH  
KECAMATAN BINJAI BARAT  
2011**

<http://binjaikotab.go.id>

# STATISTIK DAERAH KECAMATAN BINJAI BARAT 2011

**ISSN** :  
**Nomor Publikasi** : 12760.11.17  
**Katalog BPS** : 1101002.1276050  
**Ukuran Buku** : 17,6 cm x 25 cm  
**Jumlah Halaman** : v + 22 halaman

**Naskah :**  
Seksi Neraca Wilayah dan Analisis Statistik  
Badan Pusat Statistik Kota Binjai

**Gambar Kulit :**  
Seksi Integrasi Pengolahan dan Diseminasi Statistik  
Badan Pusat Statistik Kota Binjai

**Diterbitkan Oleh :**  
Badan Pusat Statistik Kota Binjai

**Boleh dikutip dengan menyebut sumbernya**



## KATA SAMBUTAN

Dengan memanjatkan puji syukur kehadiran Tuhan Yang Maha Kuasa, saya menyambut baik penerbitan publikasi **Statistik Daerah** yang dilakukan oleh Badan Pusat Statistik (BPS) provinsi dan kabupaten/kota. Penyusunan publikasi **Statistik Daerah** ini merupakan inovasi dan pengembangan kegiatan perstatistikan serta penyebarluasan informasi sebagai salah satu upaya untuk mewujudkan visi BPS sebagai "pelopor data statistik terpercaya untuk semua".

Penerbitan publikasi **Statistik Daerah** dimaksudkan untuk melengkapi ragam publikasi statistik yang telah tersedia di daerah seperti Daerah Dalam Angka (DDA) yang telah terbit secara rutin dalam memotret kondisi daerah. Buku ini menyajikan indikator-indikator terpilih yang menggambarkan tentang kondisi daerah dalam bentuk tampilan uraian deskriptif sederhana.

Saya berharap, publikasi **Statistik Daerah** ini mampu memberikan informasi secara cepat dan tepat kepada pemerintah daerah dan masyarakat yang dapat digunakan sebagai dasar perencanaan, monitor dan evaluasi mengenai perkembangan pembangunan di berbagai sektor serta membantu para pengguna data lainnya dalam memahami kondisi umum daerahnya.

Akhirnya, saya mengucapkan terima kasih dan penghargaan setinggi-tingginya kepada semua pihak yang telah berpartisipasi hingga terbitnya publikasi ini, dan semoga Tuhan Yang Maha Kuasa senantiasa meridhoi usaha kita.

Jakarta, September 2011  
Kepala Badan Pusat Statistik,

DR. Rusman Heriawan





## KATA PENGANTAR

Publikasi **Statistik Daerah Kecamatan Binjai Barat 2011** yang diterbitkan oleh Badan Pusat Statistik Kota Binjai memuat berbagai data dan informasi terpilih seputar Kecamatan Binjai Barat yang dianalisis secara sederhana untuk membantu pengguna data dalam memahami perkembangan pembangunan serta potensi yang ada di daerah Kecamatan Binjai Kota.

Publikasi **Statistik Daerah Kecamatan Binjai Barat 2011** diterbitkan untuk melengkapi publikasi-publikasi statistik yang sudah terbit secara rutin setiap tahun. Berbeda dengan publikasi-publikasi yang sudah ada, publikasi ini lebih menekankan pada analisis.

Materi yang disajikan dalam **Statistik Daerah Kecamatan Binjai Barat 2011** memuat berbagai indikator-indikator terpilih yang terkait dengan pembangunan di berbagai sektor di Kecamatan Binjai Barat dan diharapkan dapat menjadi bahan rujukan dalam perencanaan dan evaluasi kegiatan pembangunan.

Akhirnya, kritik dan saran konstruktif dari berbagai pihak kami harapkan untuk penyempurnaan penerbitan mendatang. Semoga publikasi ini mampu memenuhi tuntutan kebutuhan data statistik, baik oleh instansi pemerintah, swasta, kalangan akademisi maupun masyarakat luas.

Kepala Badan Pusat Statistik  
Kota Binjai,

Dra. Enny Nuryani Nasution



# DAFTAR ISI

1. Geografi dan Iklim .....	1	7. Pertanian .....	7
2. Pemerintahan .....	2	8. Energi dan Air Bersih .....	8
3. Penduduk .....	3	9. Industri & Perdagangan .....	9
4. Pendidikan .....	4	10. Pajak Bumi dan Bangunan ...	10
5. Kesehatan .....	5	Lampiran .....	12
6. Sosial .....	6		



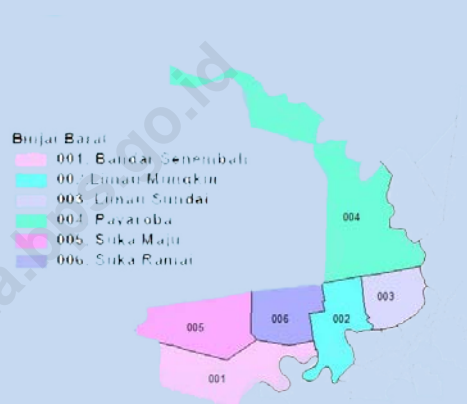


Kecamatan Binjai Barat adalah salah satu dari lima kecamatan yang terdapat di Kota Binjai, terletak posisi ujung dari Kota Binjai. Luas wilayah Kecamatan Binjai Barat sebesar 12,04 persen dari total luas Kota Binjai.

Dilihat dari topografinya, Kecamatan Binjai Barat terletak ± 28 m di atas permukaan laut.

Di Kecamatan Binjai Barat, terdiri atas 6 kelurahan dan 42 lingkungan, terletak disebelah Barat Kota Binjai yang berbatasan dengan Kabupaten Langkat dan Kecamatan Binjai Utara.

## Peta Kecamatan Binjai Barat



Sumber : Kecamatan Binjai Barat Dalam Angka 2011

## Statistik Geografi dan Iklim

### Kecamatan Binjai Barat

Uraian	Satuan	2010
[1]	[2]	[3]
Luas	km <sup>2</sup>	10,86
Ketinggian	m	30
Kelurahan	lurah	6
Lingkungan	kepling	42
Jarak ke-Ibukota	km	1,5

Sumber : Kecamatan Binjai Barat Dalam Angka 2011





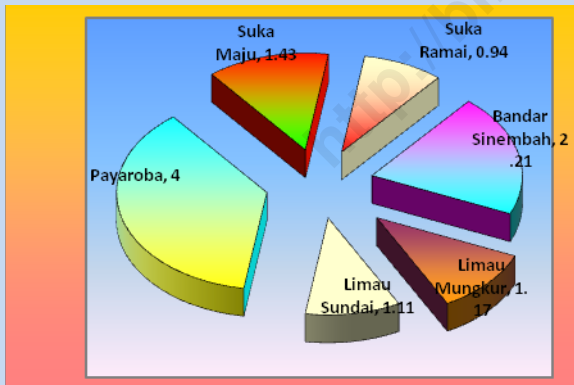
## PEMERINTAHAN

### Statistik Pemerintah di Kecamatan Binjai Barat

Wilayah	2008	2009	2010
[1]	[2]	[3]	[4]
Kelurahan	6	6	6
Lingkungan	42	42	42

Sumber : Kecamatan Binjai Barat dalam Angka 2009, 2010, 2011

### Luas Wilayah Kelurahan di Kecamatan Binjai Barat



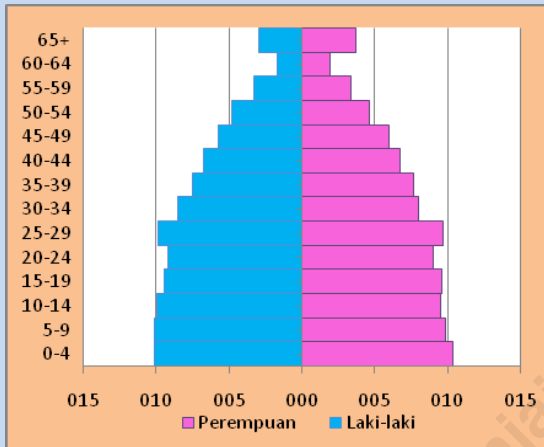
Sumber : Kecamatan Binjai Barat dalam Angka 2011

Kecamatan Binjai Barat terbagi atas 6 wilayah kelurahan yakni Kelurahan Bandar Sinembah, Limau Mungkur, Limau Sundai, Payaroba, Sukamaju dan Kelurahan Suka Ramai

Luas wilayah masing-masing kelurahan di Kecamatan Binjai Barat yakni, Kelurahan Bandar Sinembah 2,21 km<sup>2</sup>, Kelurahan Limau Mungkur 1,17 km<sup>2</sup>, Kelurahan Limau Sundai 1,11 km<sup>2</sup>, Kelurahan Paya Roba 4,00 km<sup>2</sup>, Suka Maju 1,43 km<sup>2</sup>, dan Kelurahan Suka Ramai 0,94 km<sup>2</sup>.

Jarak rata – rata kantor kelurahan terhadap kantor kecamatan antara 0,1 – 4,2 km.

## Piramida Penduduk Kecamatan Binjai Barat 2011



Sumber : Kecamatan Binjai Barat Dalam Angka 2011

## Indikator Kependudukan Kecamatan Binjai Barat

Uraian	2009	2010
[1]	[2]	[3]
Jumlah Penduduk (jiwa)	43.358	43.223
Kepadatan Penduduk (jiwa/km <sup>2</sup> )	3.992	3.980
Sex Ratio (%)	91,36	104,49
Jumlah Rumah Tangga (ruta)	9.948	5.848
Rata-Rata ART (jiwa/ruta)	4,36	4,11
% Penduduk Kelompok Umur		
0 -14 thn	10.610	12.990
15-64 thn	31.370	28.855
> 65 thn	1.378	1.428

Sumber : Kecamatan Binjai Barat Dalam Angka 2010,2011

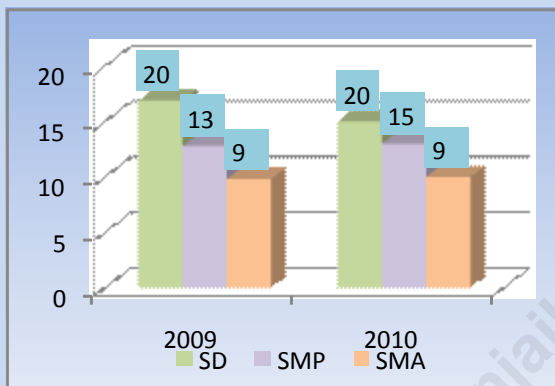
Penduduk Kecamatan Binjai Barat di tahun 2010 didominasi oleh penduduk muda/dewasa dimana komposisi penduduk kelompok usia Produktif ( 15 – 64 tahun) lebih banyak yakni sebesar 28.855 jiwa (66,75 persen), dibandingkan kelompok usia non produktif (0-14 tahun) yang hanya 12.990 jiwa (30,05 persen), dan usia manula (65 tahun ke atas ) sebesar 1.428 jiwa (3,30 persen).

Pada tahun 2010 jumlah penduduk kecamatan Binjai Barat sebanyak 43.223 jiwa. Angka ini mengalami penurunan dibandingkan tahun 2009 yakni 43.358 jiwa. Dengan luas wilayah 10,86 km<sup>2</sup>, pada tahun 2010 kepadatan penduduk sebanyak 3.980 jiwa per km<sup>2</sup>.

Sex ratio tahun 2010 di Kecamatan Binjai Barat adalah 104,49. Hal ini berarti setiap 100 orang penduduk perempuan di Kecamatan Binjai Barat ada 104 orang penduduk laki-laki.



### Rasio Guru dan Murid di Kecamatan Binjai Barat 2009 dan 2010




Sumber : Kecamatan Binjai Barat Dalam Angka 2010, dan 2011

Capaian di bidang pendidikan berhubungan erat dengan ketersediaan fasilitas pendidikan. Pada tingkat pendidikan SD di Kecamatan Binjai Barat untuk tahun ajaran 2010/2011 seorang guru rata-rata mengajar 20 murid SD. Semakin tinggi tingkat pendidikan maka beban seorang guru semakin sedikit, dimana untuk tingkat pendidikan SLTP seorang guru rata-rata mengajar 15 murid dan untuk tingkat SLTA seorang guru rata-rata mengajar 9 Orang murid

Jumlah fasilitas pendidikan di Kecamatan Binjai Barat tahun 2010 antara lain; terdapat 23 Sekolah Dasar (SD) yang terdiri dari 19 SD Negeri dan 4 SD Swasta. Sedangkan Sekolah Menengah Pertama (SMP) ada 4 yang terdiri dari 2 SMP Negeri dan 2 SMP Swasta. Untuk Sekolah Menengah Atas (SMA) dan Sekolah Menengah Kejuruan (SMK) ada 2 unit yang terdiri dari 1 SLTA Negeri dan 1 SLTA swasta.

Keseluruhan jenjang pendidikan tersebut mendidik siswa masing – masing untuk tingkat SD negeri/ swasta sebanyak 5.647 siswa, tingkat SLTP negeri/swasta mendidik 1731 siswa, tingkat SLTA negeri/swasta 687 siswa.





Fasilitas kesehatan di Kecamatan Binjai Barat sebagai rujukan penduduk di Kecamatan Binjai Barat antara lain; Puskesmas, Puskesmas Pembantu, Balai Pengobatan (BP), Praktek Dokter dan Posyandu dimana: puskesmas sebanyak 2 unit, Puskemas Pembantu 4 unit, BP 2 unit, praktek dokter 8 unit dan Posyandu 16 unit yang tersebar di 6 kelurahan di Kecamatan Binjai Barat.

Untuk tenaga medis di Kecamatan Binjai Barat berjumlah 78 orang yang terdiri dari 10 orang dokter, 26 orang bidan, 38 orang perawat dan 4 orang dukun bayi.

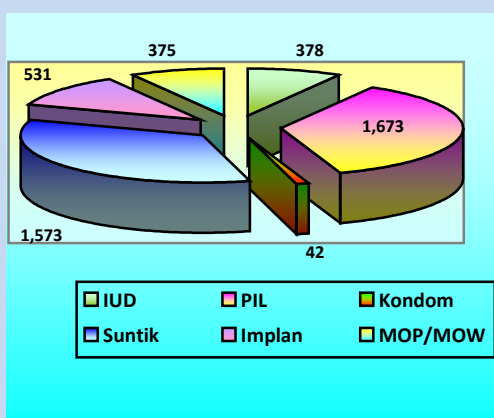
Untuk Kecamatan Binjai Barat terjadi penurunan jumlah Pasangan Usia Subur dari 6.513 pasangan di tahun 2009 menjadi 6.495 pasangan di tahun 2010 atau terjadi penurunan sebesar 0,28 persen. Demikian pula dengan pasangan usia subur yang menggunakan alat kontrasepsi dan yang tidak menggunakan alat kontrasepsi. Pengguna alat Kontrasepsi di Kecamatan Binjai Barat menurun dari 4.606 pasang di tahun 2009 menjadi 4.572 pasang di tahun 2010 atau menurun sebesar 0,74 persen. Sedangkan pasangan yang tidak menggunakan alat kontrasepsi sebanyak 1.907 pasang di tahun 2009 menjadi 1.923 pasang di tahun 2010 atau meningkat sebesar 0,84 persen.

### Statistik Kesehatan Kecamatan Binjai Barat

Uraian	2009	2010
[1]	[2]	[3]
Tempat Berobat		
Rumah Sakit	0	0
Puskesmas	2	2
Puskesmas Pembantu	4	4
Balai Pengobatan	2	2
Praktek Dokter	8	8
Posyandu	16	16

Sumber: Kecamatan Binjai Barat Dalam Angka 2010,2011  
Kota Binjai Dalam Angka 2010,2011

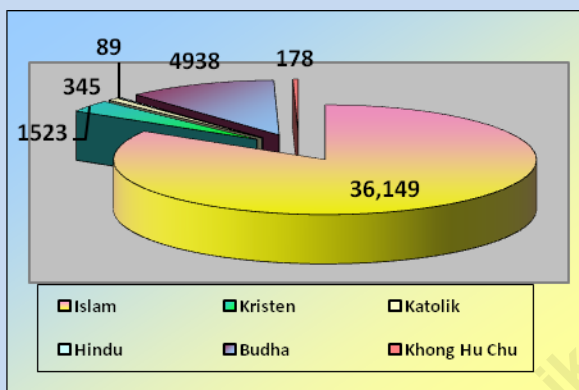
### Banyaknya Pasangan Usia Subur (PUS) yang Menggunakan Alat Kontrasepsi menurut Jenis Alat Kontrasepsi yang Dipakai di Kecamatan Binjai Barat



Sumber: Kota Binjai Dalam Angka 2011

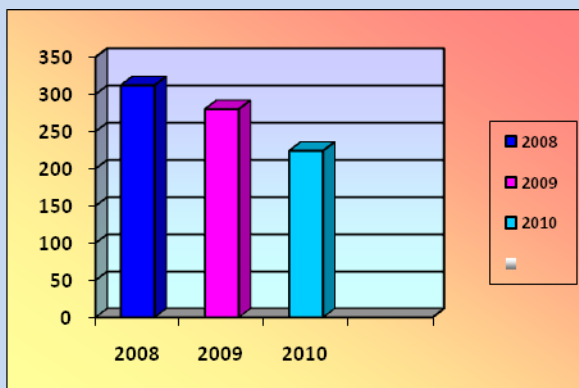


### Jumlah Penduduk di Kecamatan Binjai Barat menurut Agama 2010



Sumber: Kecamatan Binjai Barat Dalam Angka 2011

### Banyaknya Jemaah Haji di Kecamatan Binjai Barat 2008 - 2010



Sumber: Kecamatan Binjai Barat Dalam Angka 2011

Sebagian besar penduduk Kecamatan Binjai Barat sebagai pemeluk agama Islam (83,68 persen), pemeluk agama Kristen Protestan (3,61 persen), pemeluk agama Katolik (0,76 persen), pemeluk agama Budha (11,31 persen), pemeluk agama Hindu (0,19 persen), dan pemeluk agama Khong Hu Chu (0,44 persen).

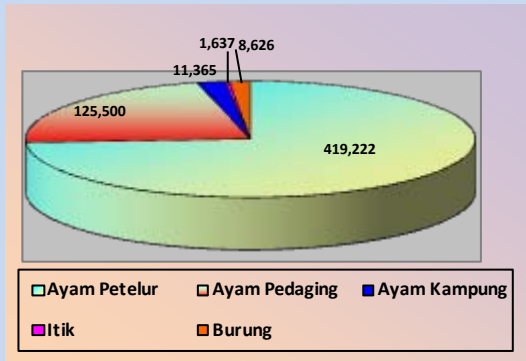
Jumlah sarana tempat ibadah yang ada di Kecamatan Binjai Barat pada tahun 2010 yakni: mesjid 25 unit, musholla sebanyak 36 unit, gereja ada 1 unit, dan vihara terdapat 2 unit.

Banyaknya jemaah Haji Binjai Barat ada sebanyak 224 orang pada tahun 2010. Hal ini mengalami penurunan dibandingkan tahun 2008 dan 2009 yakni masing-masing sebanyak 312 dan 280 orang.

Jumlah yang berkorban dan yang menerima kurban pada tahun 2010 meningkat jika dibandingkan dengan tahun 2009. Dimana pada tahun 2009, yang berkorban sebanyak 937 Orang, dan yang menerima kurban 23.702 orang, sedangkan pada tahun 2010, yang berkorban sebanyak 988 Orang, yang menerima kurban 27.878 orang.



### Jumlah Ternak Unggas Kecamatan Binjai Barat 2010



Sumber : Kota Binjai Dalam Angka, 2011

### Statistik Tanaman Padi Palawija Kecamatan Binjai Barat

Uraian	2008	2009	2010
[1]	[2]	[3]	(4)
<b>Padi Sawah</b>			
Luas Panen (Ha)	280,00	305,00	209,00
Produksi (Ton)	1.540,00	1.830	1.268,94
<b>Jagung</b>			
Luas Panen (Ha)	104,00	95,00	115,00
Produksi (Ton)	624,00	589,00	716,66
<b>Kedelai</b>			
Luas Panen (Ha)	-	-	-
Produksi (Ton)	-	-	-
<b>Kacang Tanah</b>			
Luas Panen (Ha)	20,00	33,00	27,00
Produksi (Ton)	40,00	66,00	59,30
<b>Kacang Hijau</b>			
Luas Panen (Ha)	18,00	30,00	26,00
Produksi (Ton)	18,00	30,00	26,11
<b>Ubi Kayu</b>			
Luas Panen (Ha)	20,00	29,00	44,00
Produksi (Ton)	252,00	377,00	641,09
<b>Ubi Jalar</b>			
Luas Panen (Ha)	8,00	13,00	8,00
Produksi (Ton)	65,00	117,00	88,72

Sumber : Kecamatan Binjai Barat Dalam Angka 2009, 2010,2011

Di Kecamatan Binjai Barat tercatat areal pertanian untuk sawah di tahun 2010 seluas 147 ha, dan areal pertanian bukan sawah seluas 303 ha..

Populasi ternak besar di Kecamatan Binjai Barat pada tahun 2010 yang paling banyak adalah sapi/lembu sebanyak 585 ekor, diikuti dengan sapi perah sebanyak 120 ekor dan kuda sebanyak 4 ekor.


Sementara itu, jumlah populasi ternak kecil pada tahun 2010 sebanyak 1.028 ekor ternak kambing, 1.693 ekor ternak domba dan 3.083 ekor ternak babi. Untuk populasi ternak unggas di Kecamatan Binjai Barat ada sebanyak 419.222 ekor ternak ayam petelur, 125.500 ekor ternak ayam pedaging, 11.365 ekor ternak ayam kampung ,ternak Itik sebanyak 1.673 ekor dan ternak burung sebanyak 8.626 ekor.

Sumber energi terutama listrik merupakan salah satu kebutuhan yang penting bagi masyarakat untuk menjalankan kehidupannya sehari-hari. Oleh karena itu, pengadaan listrik merupakan salah satu indikator yang penting untuk mengukur tingkat keberhasilan pembangunan pemerintah.

Jumlah pelanggan PLN di Kecamatan Binjai Barat selama periode 2010 terus sebanyak 10.187 pelanggan. Pelanggan ini tersebar di 6 (enam) kelurahan, yaitu: Kelurahan Bandar Sinembah sebanyak 1.508 pelanggan, Limau Mungkur 2.308 pelanggan, Limau Sundai 1.711 pelanggan, Payaroba 1.429 pelanggan, Sukamaju 1.846 pelanggan dan Kelurahan Sukaramai sebanyak 1.385 pelanggan.

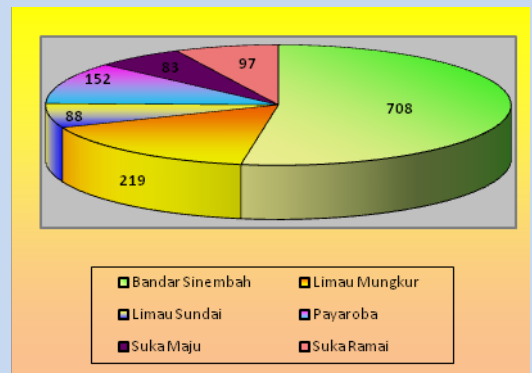
Jumlah pelanggan PDAM di Kecamatan Binjai Barat sebanyak 1.374 selama tahun 2010. Kelurahan Bandar Sinembah merupakan kelurahan yang paling banyak pelanggan PDAM nya, yakni sebanyak 708, diikuti dengan kelurahan Limau Mungkur sebanyak 219 pelanggan dan Kelurahan Payaroba sebanyak 152 pelanggan.

### Jumlah Rumah Tangga Pelanggan PLN Kecamatan Binjai Barat



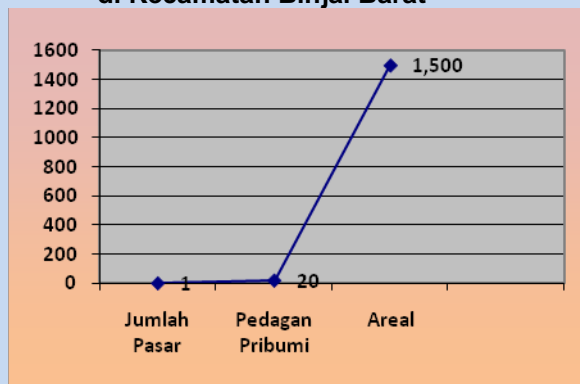
Sumber : Kecamatan Binjai Barat Dalam Angka 2011

### Jumlah Rumah Tangga Pelanggan PDAM Kecamatan Binjai Kota



Sumber : Kecamatan Binjai Barat Dalam Angka 2011

## Jumlah Pasar, Luas Areal dan Jumlah Pedagang di Kecamatan Binjai Barat



Sumber : Kecamatan Binjai Barat Dalam Angka, 2011

## Statistik Industri Pengolahan Kota Binjai

Uraian	2008	2009	2010
[1]	[2]	[3]	(4)
Jumlah Industri Pengolahan			
Besar/Sedang	7	7	6
Kecil	22	24	23
Rumah Tangga	29	31	29

Sumber : Kecamatan Binjai Barat Dalam Angka, 2009, 2010, dan 2011

Catatan :

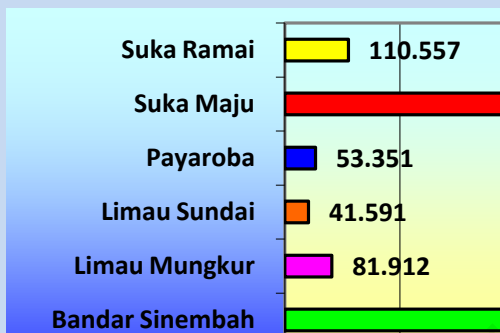
- *Industri Besar* adalah perusahaan yang memiliki tenaga kerja 100 orang atau lebih
- *Industri Sedang* adalah perusahaan yang memiliki tenaga kerja 20-99 orang

Industri merupakan salah satu sektor penggerak ekonomi masyarakat. Berdasarkan jumlah tenaga kerjanya, industri diklasifikasikan menjadi empat jenis, antara lain: industri besar, industri sedang, industri kecil, dan industri rumah tangga.

Pada tahun 2010 di Kecamatan Binjai Barat, terdapat 6 industri besar/sedang, 23 industri kecil dan 52 industri rumah tangga yang tersebar di 6 kelurahan di Kecamatan Binjai Barat.

Selain industri pengolahan, di Kecamatan Binjai Barat terdapat pula 1 pasar yang mempunyai luas areal 1.500 m<sup>2</sup>. Jumlah pedagang pribumi yang ada di Kecamatan Binjai Barat ada sebanyak 20.

**Besarnya Realisasi Pajak Bumi dan Bangunan di Kecamatan Binjai Barat menurut Kelurahan (Jutaan)**



Sumber: Kecamatan Binjai Barat Dalam Angka 2011

**... TAHUKAH ANDA**

*Penyumbang terbesar pemasukan PBB tahun 2009 di Kecamatan Binjai Barat adalah Kelurahan Sukamaju yaitu sebesar: Rp. 425.662.968,-*

Pendapatan dari sektor pajak terutama Pajak Bumi dan Bangunan setiap tahun terus meningkat peranannya sebagai salah satu sumber pendanaan bagi pembangunan daerah. Penggalan berbagai sumber pendapatan terutama PBB terus ditingkatkan.

Kecamatan Binjai Barat pada tahun 2010 memperoleh target PBB dari pemerintah Kota Binjai sebesar Rp.1.284.861.178,-. Dari besaran target tersebut terealisasi sebesar Rp. 1.111.574.980,- ( 86,51 persen).

Kelurahan Suka Maju merupakan penyumbang terbesar bagi pemasukan PBB di kecamatan Binjai Barat yakni sebesar Rp.447.895.208,-. Kemudian kelurahan Bandar Senembah Rp.380.428.346,-, dan kelurahan Suka Ramai sebesar Rp.110.566.614,-

# TABEL LAMPIRAN

<http://binjainews.go.id>



Lampiran 1. Luas Kelurahan dan Jarak Kelurahan dari Ibukota  
Kecamatan Binjai Barat

	Kelurahan	Luas (Km <sup>2</sup> )	Jarak dari Ibukota (Km)
	(1)	(2)	(3)
1.	Bandar Sinembah	2,21	2,0
2.	Limau Mungkur	1,17	0,1
3.	Limau Sundai	1,11	1,0
4.	Payaroba	4,00	1,5
5.	Suka Maju	1,43	4,0
6.	Suka Ramai	0,94	0,5
	Jumlah	10,86	

Sumber : Kantor Kelurahan Se- Kecamatan Binjai Barat

Lampiran 2. Jumlah Penduduk dan Jumlah Rumah Tangga Menurut Kelurahan di Kecamatan Binjai Barat 2010

Kelurahan		Jumlah Penduduk (Jiwa)	Jumlah Rumah Tangga
(1)	(2)	(3)	
1. Bandar Sinembah	5.700	1.238	
2. Limau Mungkur	6.416	1.223	
3. Limau Sundai	6.418	1.497	
4. Payaroba	8.743	2.036	
5. Suka Maju	7.647	1.817	
6. Suka Ramai	8.272	1.965	
Jumlah		43.223	9.776

Sumber : Kecamatan Binjai Barat Dalam Angka 2011

## Lampiran 3.

**Jumlah Penduduk Binjai Barat Menurut Kelompok Umur  
dan Jenis Kelamin 2010**

Kelompok Umur		Laki-laki	Perempuan	Jumlah
(1)		(2)	(3)	(4)
1.	0 - 4	2.234	2.194	4.428
2.	5 - 9	2.236	2.077	4.313
3.	10 - 14	2.195	2.004	4.199
4.	15 - 19	2.092	2.024	4.116
5.	20 - 24	2.033	1.898	3.931
6.	25 - 29	2.170	2.053	4.223
7.	30 - 34	1.886	1.690	3.576
8.	35 - 39	1.664	1.625	3.289
9.	40 - 44	1.496	1.427	2.923
10.	45 - 49	1.271	1.273	2.544
11.	50 - 54	1.061	977	2.038
12.	55 - 59	724	713	1.437
13.	60 - 64	372	405	778
14.	65 +	651	777	1.428
Jumlah		22.086	21.137	43.223

Sumber : BPS Kota Tebing Tinggi, Proyeksi Penduduk Pertengahan Tahun 2010

Lampiran 4. Jumlah Penduduk Lahir, Mati, Penduduk Datang dan Penduduk Pergi Menurut Kelurahan di Kecamatan Binjai Barat 2010

Kelurahan	Jumlah Penduduk			
	Lahir	Mati	Datang	Pergi
(1)	(2)	(3)	(4)	(5)
1. Bandar Sinembah	44	39	6	31
2. Limau Mungkur	5	22	59	101
3. Limau Sundai	8	4	63	67
4. Payaroba	45	17	67	20
5. Suka Maju	74	36	16	71
6. Suka Ramai	50	20	1	7
J u m l a h	226	138	212	297

Sumber : Kecamatan Binjai Barat Dalam Angka 2011

Lampiran 5.

**Jumlah Sarana Kesehatan dan Akseptor KB Aktif Menurut  
Kelurahan di Kecamatan Binjai Barat 2010**

	Kelurahan	Jumlah Sarana Kesehatan	Jumlah Akseptor KB Aktif
	(1)	(2)	(3)
1.	Bandar Sinembah	7	575
2.	Limau Mungkur	9	601
3.	Limau Sundai	13	702
4.	Payaroba	13	825
5.	Suka Maju	10	893
6.	Suka Ramai	11	876
	Jumlah	63	4.472

Sumber : Kecamatan Binjai Barat Dalam Angka 2011



# DATA

## MENCERDASKAN BANGSA



**BADAN PUSAT STATISTIK KOTA BINJAI**

Jl. WR Mongonsidi No. 22 Binjai 20714  
Telp : 061-8826571 Faks : 061-8821146  
email : [bps1276@bps.go.id](mailto:bps1276@bps.go.id)