

20.1198.3022

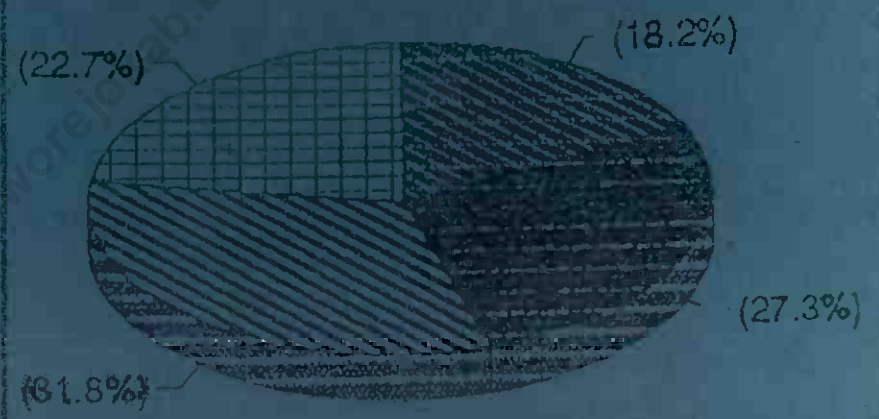
LABEL SEMENTARA  
SENSUS BARANG 2017

Ruang	ID	Lokasi	Petugas
brun	121.1197.17001	KEOS	TA

WILDA : 33060.130

ISSN 0852 0147  
33 06 130

# KECAMATAN BRUNO DALAM ANGKA TAHUN 1996



KERJA SAMA :  
KANTOR STATISTIK DAN BAPPEDA  
KABUPATEN PURWOREJO

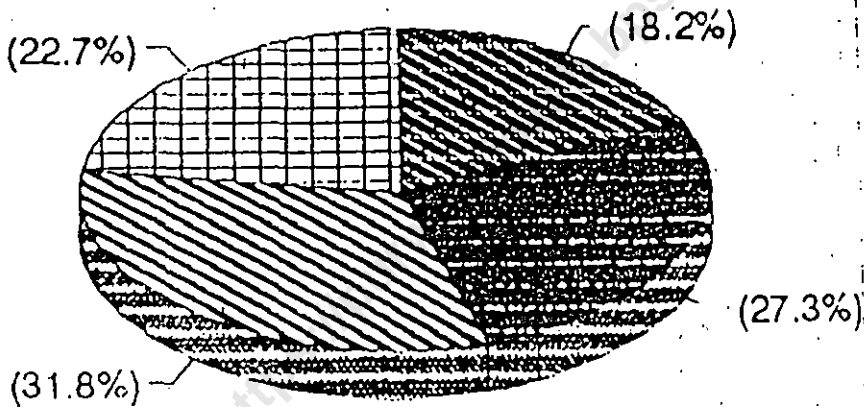
315 598  
Kec  
Ind  
BPS Biro Pusat Statistik

BPS KANTOR STATISTIK KABUPATEN PURWOREJO



ISSN 0852 0147  
33 06 130

# KECAMATAN BRUNO DALAM ANGKA TAHUN 1996



KERJA SAMA :  
KANTOR STATISTIK DAN BAPPEDA  
KABUPATEN PURWOREJO

**BPS**

KANTOR STATISTIK KABUPATEN PURWOREJO

No. PUSTAKA : 60.1198.3022

M F N : 4248

MILIK: UPT. PERPUSTAKAAN & DOK. STAT.  
BPS - JAKARTA

## SAMBUTAN CAMAT BRUNO

Assalamu'alaikum Wr. Wb.

Dengan mengucapkan puji syukur kepada Allah SWT sehingga dapat tersusun dan tersaji data Wilayah Kecamatan Bruno dalam bentuk buku :

### "KECAMATAN BRUNO DALAM ANGKA TAHUN 1996"

Buku ini tersusun berkat kerja Mantri Statistik dengan Instansi lintas sektoral Kecamatan Bruno.

Data yang akurat sangat diperlukan dalam menyusun perencanaan pembangunan wilayah secara tepat guna dan hasil guna., lebih-lebih dalam rangka menyongsong dan memacu pembangunan jangka panjang.

Saran dan petunjuk selalu kami harapkan untuk kesempurnaan buku sejenis dimasa yang akan datang.

Tak lupa kami sampaikan terima kasih kepada semua pihak yang telah membantu menyusun buku ini, khususnya Mantri Statistik Kecamatan Bruno.

Harapan kami, buku kecil dan sederhana ini dapat membantu semua pihak yang ingin mengenal lebih jauh terhadap wilayah Kecamatan Bruno.

Wassalamu'alaikum Wr. Wb.



## KATA PENGANTAR

Dengan mengucapkan banyak terima kasih dan rasa syukur kehadirat Allah SWT yang telah melimpahkan Taufik serta Hidayah-Nya sehingga kami dapat menyajikan rangkuman data wilayah dalam sebuah buku berjudul :

**"KECAMATAN BRUNO DALAM ANGKA TAHUN 1996"**

Buku ini berisi mengenai demografi wilayah Kecamatan Bruno yang bersumber dari masing-masing desa, sehingga dapat menggambarkan situasi dan kondisi tingkat kesejahteraan dari masing-masing desa yang ada di Kecamatan Bruno.


Kami mohon dengan hormat kepada semua pihak khususnya semua aparat desa sebagai sumber data utama dengan dipandu dari jajaran Dinas/Instansi yang ada di Kecamatan Bruno dapat meningkatkan kelengkapan dan mutu data yang lebih akurat.

Pada kesempatan ini penyusun mengucapkan banyak terima kasih kepada yang terhormat :

1. Bapak Camat Kepala Wilayah beserta staf yang telah berkenan memberi petunjuk serta arahnya.
2. Semua unsur pimpinan Dinas/Instansi terkait beserta staf yang telah berpartisipasi dalam penyajian data ini.

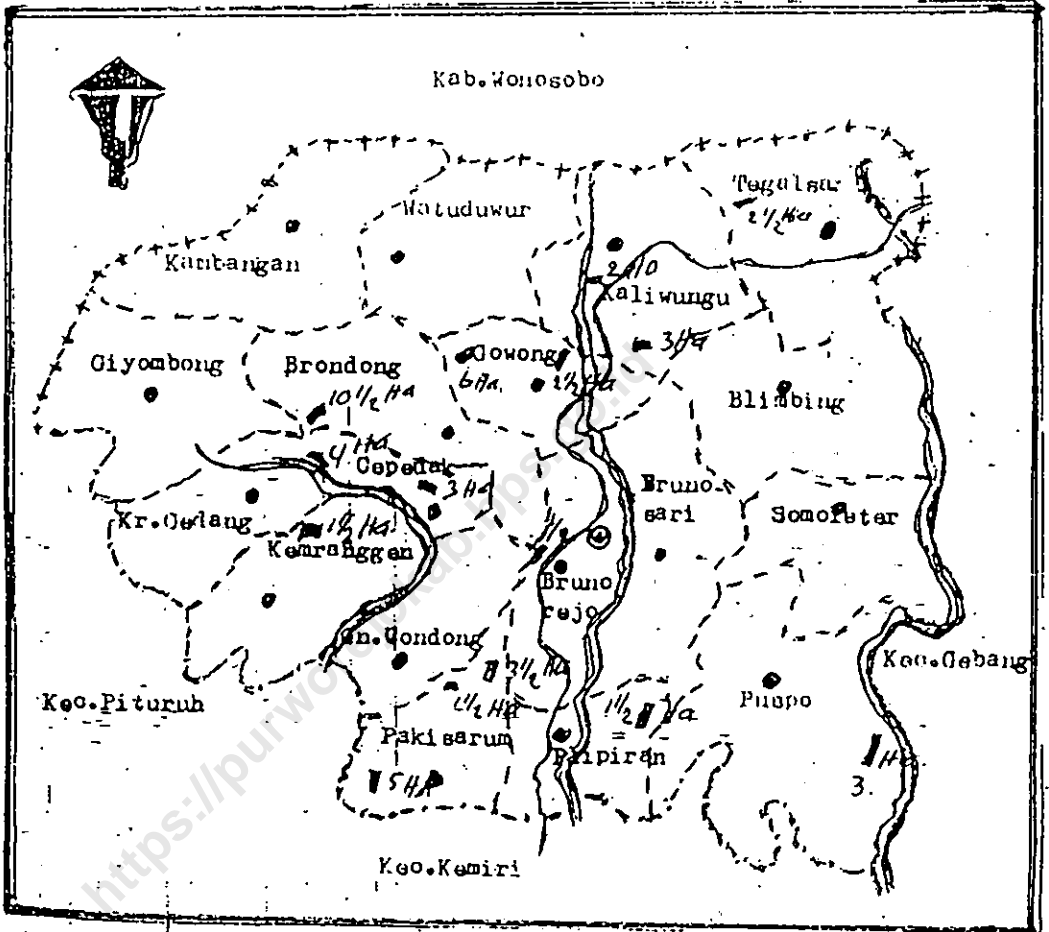
Akhirnya kepada semua pihak kami harapkan saran dan kritik yang bersifat membangun agar publikasi selanjutnya semakin dan bermanfaat.

Bruno, Mei 1998  
PENYUSUN DATA,

  
**FUMARYONO**  
NIP : 340013068

SKRIPSI WILAYAH  
KECAMATAN BRUNO

Kab. Wonosobo

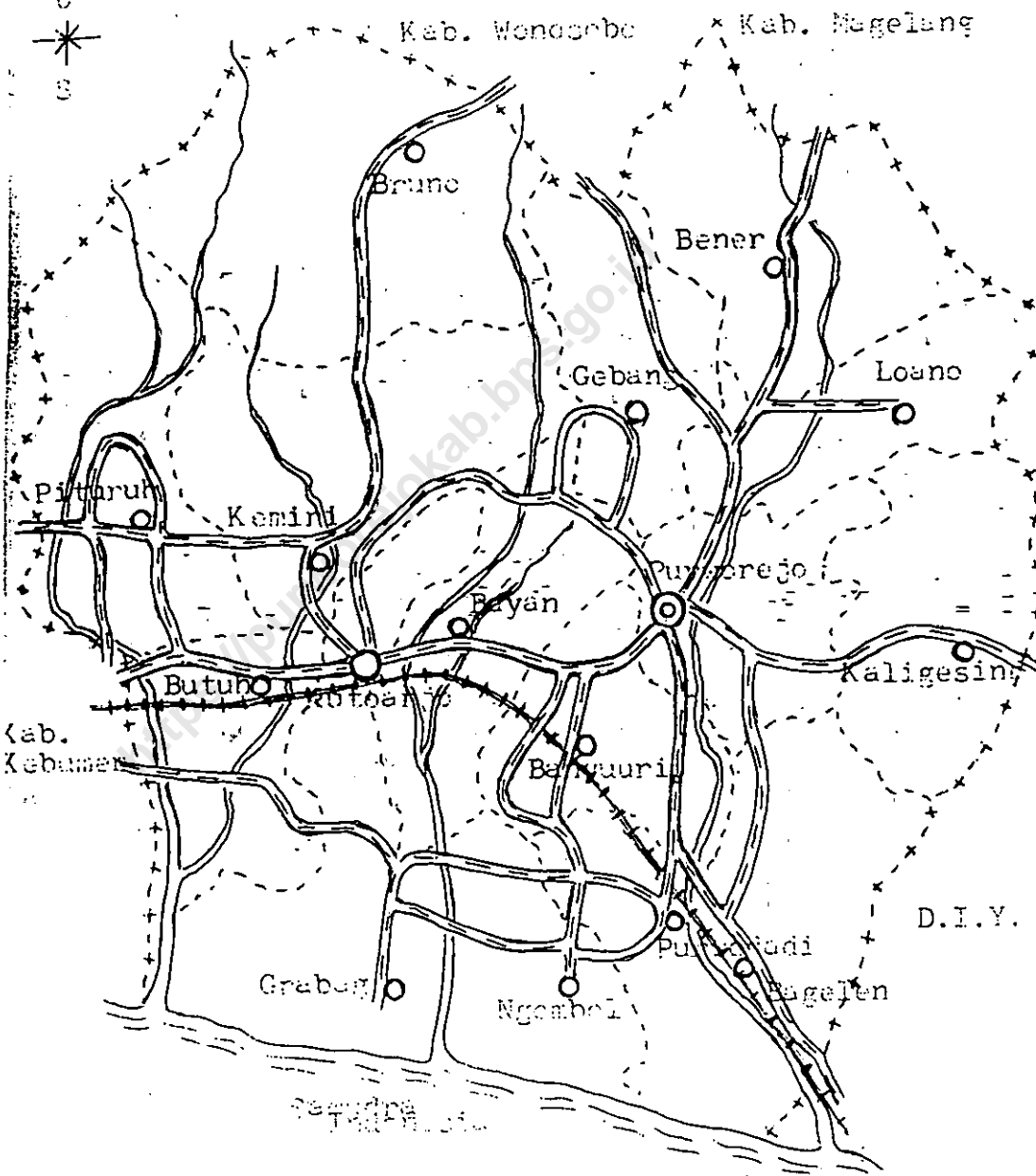
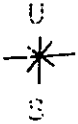


Keterangan :

- |           |                       |    |            |
|-----------|-----------------------|----|------------|
| + . . . + | : Batas Kabupaten     | —  | : Jalan    |
| - . . . - | : Batas Kecamatan     | ≡  | : Jembatan |
| - - - - - | : Batas Desa          | ≡≡ | : Sungai   |
| (●)       | : Ibukota Kecamatan   |    |            |
| (○)       | : Kantor Desa         |    |            |
| - - - - - | : Bengawan Solo       |    |            |
|           | : Kawasan Tanah Liris |    |            |

PETA KABUPATEN DAERAH TINGKAT II  
PURWOREJO.

Skala 1 : 1 200 000 .



## DAFTAR ISI

URAIAN	HALAMAN
Sambutan	i
Kata Pengantar	ii
Sketsa Peta Wilayah Kecamatan Bruno	iii
Peta Wilayah Kabupaten Purworejo	iv
Daftar isi	v
 <b>BAB. I. GEOGRAFI :</b>	
Ulasan data wilayah	1-2
Jarak tidap desa ke ibukota kecamatan dan jenis jalan	3
Luas wilayah menurut jenis penggunaan tanah	4-5
Luas tanah sawah menurut jenis irigasinya	6
 <b>BAB. II. PEMERINTAHAN</b>	
Jumlah aparat pemerintahan menurut desa	7
Pembagian wilayah administrasi pemerintahan	8
Jumlah sarana perekonomian meneurut desa	9
 <b>BAB. III. P E N D U D U K</b>	
Luas wilayah, jumlah penduduk desa dan kepadatan	10
Jumlah penduduk menurut jenis kelamin dan desa	11
Jumlah penduduk menurut kelompok umur dan jenis kelamin	12
Jumlah penduduk usia 7 - 12 tahun dan status pendidikan	13
Penduduk menurut kewarganegaraan dan desa	14
Rata-rata penduduk per rumahtangga	15

L	URAIAN	HALAMAN
	Jumlah kelahiran dan kematian menurut desa	16
	Jumlah penduduk yang datang dan pergi menurut desa	17
	Banyaknya penduduk yang bertransmigrasi	18
	Banyaknya tempat tinggal menurut tipe dinding	19
	Banyaknya bangunan tempat tinggal menurut tipe atap	20
	Banyaknya bangunan tempat tinggal menurut tipe lantai	21
	Jumlah rumahtangga pemakai sumber air untuk memasak	22
	Jumlah Rt. menurut penggunaan bahan bakar untuk memasak	23
	Jumlah rumahtangga menurut penggunaan penerangan	24
	Jumlah rumahtangga menurut penggunaan kakus/jamban	25
	<b>BAB. IV. S O S I A L</b>	
	Jumlah sekolah menurut jenis sekolah	26
	Jumlah sekolah agama Islam menurut desa	27
	Jumlah sumber didik dalam kepramukaan menurut desa	28
	Jumlah gugus depan, sumber didik dalam kepramukaan	29
	Jumlah sarana kesehatan menurut desa	30
	Jumlah tenaga kesehatan menurut desa	31
	Jumlah penderita cacat menurut desa	32
	Jumlah peserta KB menurut alat KB yang digunakan	33
	Jumlah pemeluk agama menurut desa	34
	Jumlah tempat ibadah menurut desa	35
	Jumlah kejadian nikah, talak cerai dan rujuk menurut desa	36
	Jumlah kesenian menurut desa	37
	Jumlah cabang olah raga menurut desa	38
	Jumlah fasilitas untuk bermain/lapangan olahraga	39



No	URAIAN	HALAMAN
	<i>Jumlah tempat rekreasi menurut desa</i>	40
	<b>BAB. V. PERTANIAN</b>	
	<i>Luas areal Bimas/Inmas musim rendengan dan gadu</i>	41
	<i>Luas tanaman palawija menurut desa</i>	42
	<i>Jumlah ternak menurut desa</i>	43
	<i>Jumlah ternak unggas menurut desa</i>	44
	<i>Jumlah industri menurut desa</i>	45
	<b>BAB. VI. PERHUBUNGAN</b>	
	<i>Panjang jalan menurut desa</i>	46
	<i>Jumlah kendaraan bermotor menurut desa</i>	47
	<i>Jumlah kendaraan tidak bermotor</i>	48
	<i>Jumlah alat komunikasi menurut desa</i>	49
	<b>BAB. VIII. KEUANGAN</b>	
	<i>Penerimaan Dana Inpres meneurut desa tahun 1992 - 1996</i>	50
	<i>Pemasukan swadaya masyarakat untuk menunjang pembangunan desa tahun 1992 - 1996</i>	51
	ooooo000ooooo	

# BAB. I

# GEOGRAFI

<https://purworejokab.bps.go.id>

**Tabel 1.1. ULASAN DATA WILAYAH**

**LETAK:**

Wilayah Kecamatan Bruno terletak di ujung Utara wilayah Kabupaten Purworejo dengan batas-batas sebagai berikut :

- Sebelah Barat : Kec. Pituruh Kab. Purworejo dan  
Kec. Kaliwiro Kab. Wonosobo.
- Sebelah Selatan : Kec. Kemiri.
- Sebelah Timur : Kec. Gebang.
- Sebelah Utara : Kec. Kepil Kab. Wonosobo.

Luas wilayah  $\pm 10.843,023$  ha, dengan ketinggian antara 202 m sampai 10688 m diatas permukaan laut.

Pembagian wilayah Kecamatan Bruno terdiri dari :

- Desa : 18
- Dusun : 74
- RW : 84
- RT : 311

**JARAK:**

Dari ibukota Kecamatan Bruno ke Ibukota Kabupaten Purworejo  $\pm 35$  km, ke Ibukota Propinsi  $\pm 154$  km.

Kota terkenal adalah kota Kutoarjo dengan jarak  $\pm 23$  km.

Jalan utama sebagai sarana komunikasi, jalan PUJT yang masuk di wilayah Kecamatan Bruno  $\pm 18$  km panjangnya sebagai urat nadi perekonomian.

**Keadan alam**

**KEADAAN ALAM :**

Wilayah Kecamatan Bruno dengan luas : 10.843,023 ha. Sebagian besar merupakan tanah perbukitan/pegunungan.

Adapun jika dilihat dari penggunaannya adalah sebagai berikut :

- |                           |                           |
|---------------------------|---------------------------|
| 1. Tanah kering pertanian | : 65,57 % ( 7.110,220 ha) |
| 2. Tanah sawah            | : 15,85 % ( 1.718,517 ha) |
| 3. Bangunan/Pekarangan    | : 16,04 % (1.738,758 ha)  |
| 4. Lainnya                | : 2,54 % ( 275,528 ha)    |

**KEADAAN AIR :**

Sungai ada di Kecamatan Bruno :

- |                    |                   |
|--------------------|-------------------|
| 1. Sungai Gowong   | 5. Sungai Wadas   |
| 2. Sungai Brondong | 6. Sungai Kemiren |
| 3. Sungai Gede     | 7. Sungai Sikeok  |
| 4. Sungai Cabang   |                   |

Dari ke tujuh sungai tersebut sangat membantu akan kebutuhan air bagi para penduduk yang antara lain digunakan :

1. Untuk mengairi persawahan.
2. Untuk kebutuhan air minum
3. Untuk pembangkit listrik (PLTA)

Oooo000oooO

1.2 JARAK DARI DESA KE IBUKOTA KECAMATAN  
PADA AKHIR TAHUN 1996

Desa	Jarak	Jenis Jalan
(1)	(2)	(3)
akisarum	6,0	Tanah
ipiran	4,0	Aspal
uspo	7,0	Tanah
omoleter	5,0	Perkeras
runosari	0,0	Perkeras
runorejo	0,0	Aspal
epedak	3,0	Aspal
unung Condong	8,0	Perkeras
emranggen	9,0	Perkeras
aranggedang	9,0	Perkeras
iyombong	17,0	Tanah
rondong	2,0	Perkeras
owong	3,0	Aspal
limbing	8,0	Aspal
egalsari	9,0	Aspal
aliwungu	7,0	Aspal
/atuduwur	8,0	Perkeras
ambangan	15,0	Tanah
umlah :	-	-

1.3 LUAS WILAYAH MENURUT JENIS PENGGUNAAN  
TANAH PER DESA PADA AKHIR TAHUN 1996  
(Ha)

Desa	Tanah Sawah	Tanah Kering	Bang/Pe karangan
(1)	(2)	(3)	(4)
Ikisarum	80.560	84.000	197.940
ipiran	75.650	213.490	32.210
u s p o	62.250	426.195	129.230
omoleter	45.755	227.540	133.150
runosari	130.405	319.240	302.385
runorejo	102.650	269.940	30.420
epedak	192.410	225.320	27.828
umung Condong	65.175	226.603	79.796
emranggen	101.638	103.562	23.670
aranggedang	50.000	159.000	15.000
iyombong	-	188.891	19.509
rondong	124.000	77.000	132.000
owong	99.000	160.775	124.878
limbing	54.460	263.055	64.875
egalsari	188.438	215.776	145.128
aliwungu	208.786	183.287	146.849
atuduwur	130.000	99.950	64.000
ambangan	8.340	116.327	69.940
umlah :	1.719.517	3.559.951	1.738.808

1.3. LUAS WILAYAH MENURUT JENIS PENGGUNAAN  
TANAH PER DESA PADA AKHIR TAHUN 1996  
(Ha)

Desa	Hutan Negara	Lainnya	Jumlah
(1)	(5)	(6)	(7)
Ikisarum	475.000	18.500	856.000
Ipipiran	145.000	3.610	469.960
Uspopo	330.000	20.355	968.030
Tomoleter	125.000	13.000	544.445
Runosari	135.010	21.615	908.655
Runorejo	-	22.530	425.540
Epedak	325.000	16.166	786.724
Gunung Condong	78.009	9.854	459.437
Emranggen	146.000	-	374.870
Aranggedang	90.000	25.000	339.000
Piyombong	921.000	3.600	1.133.000
Rondong	225.000	20.000	578.000
Powong	22.250	6.747	413.650
Limbing	25.000	18.035	425.425
Pegalsari	-	2.658	552.000
Aliwungu	88.000	14.575	641.497
Watuwuwur	150.000	12.000	455.950
Pambangan	270.000	46.233	510.840
Jumlah	3.550.269	274.478	10.843.023

1.4. LUAS TANAH SAWAH MENURUT JENIS IRIGASI DAN DESA  
PADA AKHIR TAHUN 1996  
(DALAM HA.)

Desa	Teknis	Sederhana	Setengah Teknis	Tadah Hujan	Jumlah
(1)	(2)	(3)	(4)	(5)	(6)
kisarum	-	-	-	80,560	80,560
ipiran	-	-	21,000	54,650	75,650
uspo	-	-	5,000	57,250	62,250
moleter	-	-	9,000	36,755	45,755
unosari	-	-	62,000	68,405	130,405
unorejo	-	-	73,810	27,840	101,650
pedak	-	-	20,500	171,910	192,410
anung Condong	-	-	17,000	48,175	65,175
emranggen	-	-	5,000	96,638	101,638
aranggedang	-	-	15,000	35,000	50,000
iyombong	-	-	-	-	0,000
rondong	-	-	16,000	108,000	124,000
owong	-	-	18,000	81,000	99,000
limbing	-	-	2,000	52,460	54,460
egalsari	140,500	-	9,000	38,938	188,438
aliwungu	-	12,500	58,000	138,286	208,786
Vatuduwur	-	-	12,000	130,000	142,000
ambangan	-	-	-	8,340	8,340
Jumlah :	140,500	12,500	343,310	1.234,207	1.730,517



# BAB. III. PEMERINTAHAN

<https://purworejokab.bps.go.id>

2.1. JUMLAH APARAT PEMERINTAHAN DIRINCI  
MENURUT DESA PADA AKHIR TAHUN 1996

Desa	Pamong	Rukun Warga	Rukun Tetangga
(1)	(2)	(3)	(4)
akisarum	14	8	27
lipiran	12	4	12
uspo	14	4	14
omoleter	11	3	8
runosari	11	7	26
runorejo	16	9	32
epedak	13	6	30
nung Condong	17	5	14
emranggen	20	4	11
aranggedang	10	2	10
iyombong	7	3	7
rondong	13	7	17
owong	9	4	11
limbing	13	5	17
egalsari	15	4	29
aliwungu	13	5	19
atuduwur	11	4	12
ambangan	8	2	5
Jumlah :	227	86	301

2.2. PEMBAGIAN WIL. ADM. PEMERINTAHAN  
MENURUT DESA PADA AKHIR TAHUN 1996

Desa	Desa Swakarya	Desa Swasembada
(1)	(2)	(3)
ikisarum	-	Swasembada
ipiran	-	Swasembada
u s p o	-	Swasembada
omoleter	-	Swasembada
runosari	-	Swasembada
runorejo	-	Swasembada
epedak	-	Swasembada
nung Condong	-	Swasembada
emranggen	-	Swasembada
aranggedang	-	Swasembada
iyombong	-	Swasembada
rondong	-	Swasembada
owong	-	Swasembada
limbing	-	Swasembada
egalsari	-	Swasembada
aliwungu	-	Swasembada
atiduwur	-	Swasembada
ambangan	-	Swasembada
Jumlah :	-	18

2.3. JUMLAH SARANA PEREKONOMIAN MENURUT DESA  
PADA AKHIR TAHUN 1996

Desa	Pasar Umum	Pasar Hewan	Toko	Kios Warung	BUUD KUD	Bank	Lumut Desa
(1)	(2)	(3)	(4)	(5)	(6)	(7)	(8)
akisarum	-	-	-	1	-	-	-
lipiran	-	-	-	2	-	-	-
uspo	-	-	-	1	-	-	-
omoleter	-	-	-	-	-	-	-
runosari	-	-	-	2	-	-	-
runorejo	1	1	11	31	1	2	-
epedak	1	-	-	12	-	-	-
nung Condong	1	-	-	3	-	-	-
emranggen	-	-	-	1	-	-	-
aranggedang	-	-	-	2	-	-	-
iyombong	-	-	-	-	-	-	-
rondong	1	-	-	-	-	-	-
owong	-	-	-	2	-	-	-
limbing	-	-	-	2	-	-	-
egalsari	2	1	18	28	-	-	-
aliwungu	-	-	-	7	-	-	-
/atuduwur	-	-	-	3	-	-	-
ambangan	-	-	-	1	-	-	-
Jumlah :	6	2	29	98	1	2	0

# **BAB. III.**

# **PENDUDUK**

<https://purworejokab.bps.go.id>

3.1. LUAS WILAYAH, JUMLAH PENDUDUK DESA DAN  
KEPADATAN PENDUDUK MENURUT DESA  
PADA AKHIR TAHUN 1996

Desa	Luas (Km <sup>2</sup> )	Jumlah Penduduk	Kepadatan /Km <sup>2</sup>
(1)	(2)	(3)	(4)
ikisarum	856	3.002	4
ipiran	470	1.552	3
uspo	968	3.190	3
moleter	544	1.082	2
unosari	909	2.760	3
unorejo	426	3.642	9
pedak	787	2.711	3
nung Condong	459	1.581	3
mranggan	375	1.035	3
ranggedang	339	916	3
yombong	1.133	930	1
ondong	578	2.398	4
owong	414	1.727	4
limbing	425	2.320	5
galsari	552	4.423	8
aliwungu	641	2.785	4
atuduwur	456	1.314	3
ambangan	511	580	1
Jumlah :	10.843,00	37.948	3

3.2. JUMLAH PENDUDUK MENURUT JENIS KELAMIN  
DAN DESA PADA AKHIR TAHUN 1996

Desa	Laki-laki	Perempuan	Jumlah
(1)	(2)	(3)	(4)
akisarum	1.464	1.538	3.002
lipiran	773	779	1.552
uspo	1.572	1.618	3.190
omoleter	519	563	1.082
runosari	1.354	1.406	2.760
runorejo	1.783	1.859	3.642
epedak	1.336	1.375	2.711
nung Condong	768	813	1.581
emranggen	491	544	1.035
aranggedang	436	480	916
iyombong	453	477	930
rondong	1.176	1.222	2.398
owong	852	875	1.727
limbing	1.132	1.188	2.320
egalsari	2.183	2.240	4.423
aliwungu	1.363	1.422	2.785
atuduwur	629	685	1.314
ambangan	281	299	580
Jumlah :	18.565	19.383	37.948

3.3. JUMLAH PENDUDUK MENURUT KELOMPOK UMUR  
DAN JENIS KELAMIN PADA AKHIR TAHUN 1996

Umur	Laki-laki	Perempuan	Jumlah
(1)	(2)	(3)	(4)
0 - 4	2.398	2.516	4.914
5 - 9	2.454	2.694	5.148
10 - 14	2.207	2.176	4.383
15 - 19	1.583	1.628	3.211
20 - 24	1.273	1.780	3.053
25 - 29	1.676	1.855	3.531
30 - 34	1.424	1.188	2.612
35 - 39	1.136	1.064	2.200
40 - 44	852	897	1.749
45 - 49	792	857	1.649
50 - 54	831	835	1.666
55 - 59	610	505	1.115
60 - 64	527	533	1.060
65 KEATAS	802	855	1.657
Jumlah :	18.565	19.383	37.948

Data : Statistik Kec. Bruno



3.4. JUMLAH PENDUDUK USIA 7-12 TAHUN DAN  
PER DESA PADA AKHIR TAHUN 1996

Desa	Sekolah	Tidak Sekolah	Jumlah
(1)	(2)	(3)	(4)
Ikisarum	561	-	561
Ipipiran	286	-	286
Uspolo	590	-	590
Moleter	202	-	202
Wunosari	513	-	513
Wunorejo	680	-	680
Wopedak	504	-	504
Wunung Condong	294	-	294
Wunranggen	196	-	196
Wunranggedang	170	-	170
Wunyombong	171	-	171
Wunondong	441	-	441
Wunowong	320	-	320
Wunlimbing	435	-	435
Wunngalsari	812	-	812
Wunaliwungu	518	-	518
Wunatuduwur	244	-	244
Wunambangan	107	-	107
Jumlah :	7.044	0	7.044

3.5. PENDUDUK MENURUT KEWARGANEGARAAN  
DAN DESA PADA AKHIR TAHUN 1996

Desa	WNI	WNA	Jumlah
(1)	(2)	(3)	(4)
akisarum	3.002	-	3.002
ipiran	1.552	-	1.552
uspo	3.190	-	3.190
omoleter	1.082	-	1.082
runosari	2.760	-	2.760
runorejo	3.642	-	3.642
epedak	2.711	-	2.711
nung Condong	1.581	-	1.581
emranggen	1.035	-	1.035
aranggedang	916	-	916
iyombong	930	-	930
rondong	2.398	-	2.398
owong	1.727	-	1.727
limbing	2.320	-	2.320
egalsari	4.423	-	4.423
aliwungu	2.785	-	2.785
atuduwur	1.314	-	1.314
ambangan	580	-	580
Jumlah :	37.948	0	37.948

### 3.6. RATA-RATA PENDUDUK PER RUMAHTANGGA PADA AKHIR TAHUN 1996

Desa	Penduduk	Rumah tangga	Rata-rata /rumah tangga
(1)	(2)	(3)	(4)
ikisarum	3.002	810	3,7
ipiran	1.552	374	4,1
uspo	3.190	817	3,9
omoleter	1.082	266	4,1
runosari	2.760	730	3,8
runorejo	3.642	979	3,7
epedak	2.711	772	3,5
unung Condong	1.581	416	3,8
emranggen	1.035	251	4,1
aranggedang	916	180	5,1
iyombong	930	192	4,8
rondong	2.398	590	4,1
owong	1.727	434	4,0
limbing	2.320	713	3,3
egalsari	4.423	1.104	4,0
aliwungu	2.785	774	3,6
atuduwur	1.314	385	3,4
ambangan	580	137	4,2
Jumlah :	37.948	9.924	3,8

3.7. JUMLAH KELAHIRAN, KEMATIAN DIRINCI MENURUT  
DESA PADA AKHIR TAHUN 1996

Desa	Kelahiran		Kematian	
	L	P	L	P
(1)	(2)	(3)	(4)	(5)
akisarum	2	2	-	-
lipiran	3	1	1	-
uspo	14	5	2	2
omoleter	2	2	2	3
runosari	10	4	-	-
runorejo	13	7	4	1
epedak	1	2	-	-
nung Condong	12	12	6	8
emranggen	2	3	-	-
aranggedang	10	8	-	-
iyombong	12	5	2	2
rondong	25	28	11	7
owong	1	1	1	-
limbing	2	2	4	3
egalsari	35	37	11	7
aliwungu	4	3	-	-
Vatuduwur	6	9	1	2
ambangan	4	2	2	1
Jumlah :	158	133	47	36

3.8. JUMLAH PENDUDUK YANG DATANG DAN PINDAH  
MENURUT DESA PADA AKHIR TAHUN 1996

Desa	Penduduk Pendatang di desa ini	Penduduk yg keluar dari desa ini
(1)	(2)	(3)
akisarum	-	5
lipiran	4	2
uspo	-	-
omoleter	1	5
runosari	1	8
runorejo	-	18
epedak	-	-
nung Condong	-	2
emranggen	-	7
aranggedang	-	-
iyombong	-	1
rondong	-	6
owong	5	1
limbing	-	9
egalsari	4	13
aliwungu	1	4
/atuduwur	-	1
ambangan	-	1
Jumlah :	16	83

3.9. BANYAKNYA PENDUDUK YANG MENINGGALKAN  
DESA UNTUK BERTRANSMIGRASI SELAMA  
TAHUN 1996

Desa	Jumlah KK	Jumlah Jiwa
(1)	(2)	(3)
akisarum	1	2
lipiran	-	-
uspo	-	-
omoleter	1	3
runosari	-	-
runorejo	-	-
pedak	-	-
unung Condong	-	-
emranggen	2	5
aranggedang	-	-
iyombong	-	-
rondong	-	-
owong	-	-
limbing	-	-
egalsari	-	-
aliwungu	-	-
Vatuduwur	-	-
ambangan	-	-
Jumlah :	4	10

3.10. BANGUNAN TEMPAT TINGGAL MENURUT TIPE  
DINDING DAN DESA PADA AKHIR TAHUN 1996

Desa	Tembok	Setengah Tembok	Lainnya	Jumlah
(1)	(2)	(3)	(4)	(5)
akisarum	11	8	765	784
lipiran	14	5	353	372
uspo	9	4	763	776
omoleter	7	5	257	269
runosari	28	4	694	726
runorejo	77	86	792	955
epedak	33	9	708	750
nung Condong	17	6	349	372
emranggen	29	32	181	242
aranggedang	13	19	144	176
iyombong	45	75	74	194
rondong	21	10	553	584
owong	21	9	407	437
limbing	20	27	629	676
egalsari	38	64	911	1.013
aliwungu	18	12	748	778
Vatuduwur	11	8	326	345
ambangan	9	5	111	125
Jumlah :	421	388	8.765	9.574

3.11. BANGUNAN TEMPAT TINGGAL MENURUT TIPE ATAP  
DAN DESA PADA AKHIR TAHUN 1996

Desa	Seng	Genting	Rumbia	Jumlah
(1)	(2)	(3)	(4)	(5)
akisarum	9	770	5	784
lipiran	3	369	-	372
uspo	6	767	3	776
omoleter	2	267	-	269
runosari	6	716	4	726
runorejo	8	947	-	955
pedak	3	743	4	750
nung Condong	2	367	3	372
emranggen	-	242	-	242
aranggedang	-	176	-	176
iyombong	3	171	20	194
rondong	8	569	7	584
owong	11	418	8	437
limbing	15	661	-	676
egalsari	3	1.006	4	1.013
aliwungu	6	772	-	778
vatuduwur	-	345	-	345
ambangan	-	102	23	125
Jumlah :	63	9.406	61	9.574



3.12. BANGUNAN TEMPAT TINGGAL MENURUT TIPE  
LANTAI DAN DESA PADA AKHIR TAHUN 1996

Desa	Tegel	Plester	Tanah	Jumlah
(1)	(2)	(3)	(4)	(5)
akisarum	18	229	537	784
lipiran	52	189	131	372
uspo	33	461	282	776
omoleter	10	103	156	269
runosari	73	499	154	726
runorejo	315	623	17	955
epedak	52	384	314	750
nung Condong	27	257	88	372
amranegen	35	160	47	242
aranggedang	32	105	39	176
iyombong	98	88	8	194
rondong	25	372	187	584
owong	29	255	153	437
limbing	82	402	192	676
egalsari	105	269	639	1.013
aliwungu	25	248	505	778
atuduwur	29	186	130	345
ambangan	38	61	26	125
Jumlah :	1.078	4.891	3.605	9.574

3.13. JUMLAH RT. MEMAKAI SUMBER AIR UNTUK  
MEMASAK TIAP DESA PADA AKHIR TAHUN 1996

Desa	Sumur pompa	Sumur Perigi	Sungai/ danau	Mata air	Lain nya
(1)	(2)	(3)	(4)	(5)	(6)
akisarum	-	-	-	21	763
lipiran	4	10	-	28	330
u s p o	-	2	-	9	765
omoleter	-	-	-	6	263
runosari	-	13	-	27	686
runorejo	9	60	-	9	877
epedak	7	2	-	22	719
nung Condong	-	2	-	29	341
emranggen	-	-	-	28	214
aranggedang	-	-	-	16	160
iyombong	-	-	-	8	186
rondong	-	-	-	21	563
owong	-	10	-	8	419
limbing	-	11	-	15	650
egalsari	8	46	-	9	950
aliwungu	4	20	-	11	743
/atuduwur	-	-	-	22	323
ambangan	-	-	-	14	111
Jumlah :	32	176	0	303	9.063

3.14. JUMLAH RT. MENURUT PENGGUNAAN BAHAN  
BAKAR UNTUK MASAK PADA AKHIR TAHUN 1996

Desa	Minyak Tanah	Kayu Bakar	Lain nya	Jumlah
(1)	(2)	(3)	(4)	(5)
Pakisarum	-	784	-	784
Pipiran	6	366	-	372
Puspoko	-	776	-	776
Pomoleter	-	269	-	269
Prunosari	11	715	-	726
Prunorejo	21	934	-	955
Pepedak	2	748	-	750
Punung Condong	-	372	-	372
Pemranggen	-	242	-	242
Paranggedang	-	176	-	176
Piyombong	-	194	-	194
Pirondong	-	584	-	584
Powong	5	432	-	437
Plimbing	2	674	-	676
Pegalsari	24	989	-	1.013
Paliwungu	2	776	-	778
Patuduwur	-	345	-	345
Pambangan	-	125	-	125
Jumlah :	73	9.501	0	9.574

3.15. JUMLAH RUMAHTANGGA MENURUT PENGGUNANAN  
PENERANGAN MENURUT DESA PADA AKHIR TAHUN  
1996

Desa	Listrik	Minyak Tanah	Lain nya	Jumlah
(1)	(2)	(3)	(4)	(5)
akisarum	9	775	-	784
lipiran	82	290	-	372
uspo	1	775	-	776
omoleter	1	268	-	269
runosari	64	662	-	726
runorejo	276	679	-	955
epedak	2	748	-	750
unung Condong	16	356	-	372
emranggen	48	194	-	242
aranggedang	1	175	-	176
iyombong	29	165	-	194
rondong	14	570	-	584
owong	103	334	-	437
limbing	27	649	-	676
egalsari	321	692	-	1.013
aliwungu	63	715	-	778
/atuduwur	-	345	-	345
ambangan	1	124	-	125
Jumlah :	1.058	8.516	0	9.574

3.16. JUMLAH RUMAHTANGGA MENURUT PENGGUNAAN KAKUS/  
JAMBAAN MENURUT DESA PADA AKHIR TAHUN 1996

Desa	Jamban Sendiri	Jamban Bersama	Jamban Umum	Lain- nya	Jumlah
(1)	(2)	(3)	(4)	(5)	(5)
akisarum	27	-	-	757	784
lipiran	231	-	-	141	372
uspo	13	-	-	763	776
omoleter	7	-	-	262	269
runosari	23	-	-	703	726
runorejo	331	-	-	624	955
pedak	25	-	-	725	750
unung Condong	9	-	-	363	372
emranggen	69	-	-	173	242
aranggedang	12	-	-	164	176
iyombong	82	-	-	112	194
rondong	70	-	-	514	584
owong	14	-	-	423	437
limbing	32	-	-	644	676
egalsari	32	-	-	981	1.013
aliwungu	30	-	-	748	778
Vatuduwur	46	-	-	299	345
ambangan	3	-	-	122	125
Jumlah :	1.056	0	0	8.518	9.574

# BAB. IV. SOSIAL

<https://purworejokab.bps.go.id>

4.1. JUMLAH SEKOLAH MENURUT JENIS SEKOLAH  
DAN DESA PADA AKHIR TAHUN 1996

Desa	TK	SD Neg	SD Inpres	SD Swas	SMTP Neg	SMTP Swas	SMTA Swas
(1)	(2)	(3)	(4)	(5)	(6)	(7)	(8)
akisarum	-	2	-	-	-	-	-
lipiran	1	1	-	-	-	-	-
uspo	-	2	-	-	-	-	-
omoleter	-	1	-	-	-	-	-
runosari	1	2	-	-	-	-	-
runorejo	2	3	-	1	1	1	1
pedak	1	2	-	-	-	-	-
runung Condong	-	1	-	-	-	-	-
emranggen	1	1	-	-	-	1	-
aranggedang	-	1	-	-	-	-	-
iyombong	-	1	-	-	-	-	-
rondong	-	1	-	-	-	-	-
owong	1	1	-	-	-	-	-
limbing	-	2	-	1	-	-	-
egalsari	2	3	-	-	-	1	-
aliwungu	-	1	-	1	-	1	-
Vatuduwur	-	1	-	-	-	-	-
ambangan	-	1	-	-	-	-	-
Jumlah :	9	27	0	3	1	4	1

4.2. JUMLAH SEKOLAH AGAMA ISLAM MENURUT DESA  
PADA AKHIR TAHUN 1996

Desa	Ibtidaiyah	Tsana wiyah	Aliyah	Pesantren	Jumlah
(1)	(2)	(3)	(4)	(5)	(6)
akisarum	-	-	-	-	0
ipiran	-	-	-	-	0
uspo	-	-	-	-	0
omoleter	-	-	-	-	0
runosari	-	-	-	-	0
runorejo	-	1	1	3	5
epedak	1	-	-	-	1
nung Condong	-	-	-	-	0
emranggen	-	-	-	-	0
aranggedang	-	-	-	-	0
iyombong	-	-	-	-	0
rondong	-	-	-	-	0
owong	-	-	-	-	0
limbing	1	-	-	1	2
egalsari	-	-	-	1	1
aliwungu	1	-	-	-	1
atuduwur	-	-	-	-	0
ambangan	-	-	-	-	0
Jumlah	3	1	1	5	10



4.3. JUMLAH SUMBER DIDIK DALAM KEPRAMUKAAN  
MENURUT DESA PADA AKHIR TAHUN 1996

Desa	Pandega	Pengagak	Penggalang	Siaga	Jumlah
(1)	(2)	(3)	(4)	(5)	(6)
akisarum	-	-	173	225	398
lipiran	-	-	36	112	148
uspo	-	-	121	273	394
omoleter	-	-	61	120	181
runosari	-	-	36	436	472
runorejo	-	-	-	229	229
epedak	-	-	31	319	350
nung Condong	-	-	-	419	419
emranggen	-	-	48	105	153
aranggedang	-	-	17	127	144
iyombong	-	-	-	145	145
rondong	-	-	-	163	163
owong	-	-	41	119	160
limbing	-	-	45	290	335
egalsari	-	-	95	302	397
aliwungu	-	-	22	312	334
atuduwur	-	-	61	109	170
ambangan	-	-	20	45	65
Jumlah :	0	0	807	3.850	4.657

4.4. JUMLAH GUGUS DEPAN SUMBER DIDIK KEPRAMUKAAN  
MENURUT DESA PADA AKHIR TAHUN 1996

Desa	Majelis Pembimbing	Andalan	Pembina	Jumlah
(1)	(2)	(3)	(4)	(5)
akisarum	8	-	12	20
lipiran	8	-	8	16
uspo	8	-	13	21
omoleter	8	-	5	13
runosari	8	2	15	25
runorejo	8	9	24	41
epedak	8	2	18	28
nung Condong	8	-	11	19
emranggen	8	-	4	12
aranggedang	8	-	7	15
iyombong	8	-	3	11
rondong	8	1	14	23
owong	8	3	12	23
limbing	8	4	14	26
egalsari	-	2	19	21
aliwungu	-	-	9	9
atuduwur	-	-	7	7
ambangan	-	-	4	4
Jumlah :	112	23	199	334

4.5. JUMLAH SARANA KESEHATAN MENURUT DESA  
PADA AKHIR TAHUN 1996

Desa	Poli klinik	Puskesmas	Puskesmas Pembantu	Tmp. Praktek Dokter	Pos KB
(1)	(2)	(3)	(4)	(5)	(6)
akisarum	-	-	-	-	9
ipiran	-	-	-	-	4
uspo	-	-	-	-	6
omoleter	-	-	-	-	9
runosari	-	-	-	-	8
runorejo	-	1	-	2	5
epedak	-	-	1	1	7
nung Condong	-	-	-	-	6
emranggen	-	-	-	-	3
aranggedang	-	-	-	-	3
iyombong	-	-	-	-	3
rondong	-	-	-	-	7
owong	-	-	-	-	4
limbing	-	-	-	-	-
egalsari	-	-	1	1	5
aliwungu	-	-	-	1	6
atuduwur	-	-	-	-	4
ambangan	-	-	-	-	3
Jumlah :	0	1	2	5	92

4.6. JUMLAH TENAGA KESEHATAN MENEURUT DESA  
PADA AKHIR TAHUN 1996

Desa	Dokter	Mantri Kes/Perawat	Bidan	Dukun Bayi
(1)	(2)	(3)	(4)	(5)
akisarum	-	-	1	1
lipiran	-	-	-	1
uspo	-	-	1	2
omoleter	-	-	1	4
runosari	-	-	1	6
runorejo	3	2	1	7
epedak	1	1	1	7
unung Condong	-	-	1	3
emranggen	-	-	1	1
aranggedang	-	-	1	2
iyombong	-	-	1	2
rondong	-	-	1	4
owong	-	-	1	3
limbing	-	-	-	6
egalsari	1	-	1	8
aliwungu	-	1	1	-
atuduwur	-	-	1	5
ambongan	-	-	1	1
Jumlah :	3	4	10	53

4.7. JUMLAH PENDERITA CACAT MENURUT DESA  
PADA AKHIR TAHUN 1996

Desa	Tuna Netra	Tuna Rungu /Wicara	Cacat Tubuh	Tuna Ganda	Jumlah
(1)	(2)	(3)	(4)	(5)	(5)
kisarum	-	2	3	-	5
ipiran	-	3	-	-	3
ispo	-	7	-	-	7
moleter	-	2	-	-	2
unosari	-	-	6	-	6
unorejo	-	1	6	-	7
pedak	-	-	3	-	3
nung Condong	-	-	3	1	4
mranggan	-	-	1	-	1
aranggedang	-	-	2	3	5
iyombong	-	3	-	-	3
rondong	-	-	-	-	0
owong	-	-	-	-	0
limbing	-	3	4	1	8
egalsari	3	1	6	2	12
aliwungu	1	-	3	-	4
atuduwur	-	3	-	-	3
ambangan	-	-	-	-	0
Jumlah :	4	25	37	7	73

4.8. JUMLAH KEL, BKB, PKB RT, POSYANDU, POS BANG  
PADA AKHIR TAHUN 1996

Desa	Kontra sepsi	IUD/ Spiral	Suntik /Susuk	Pil	Kon dom	Lain nya
(1)	(2)	(3)	(4)	(5)	(6)	(7)
kisarum	492	6	242	212	9	23
ipiran	231	30	119	48	10	24
u s p o	493	24	218	206	30	15
omoleter	206	33	131	40	2	-
unosari	509	61	308	111	10	17
unorejo	618	108	397	70	6	29
pedak	497	4	312	149	1	31
nung Condong	254	3	161	49	2	39
emranggan	164	5	87	31	2	39
aranggedang	113	-	65	31	1	16
iyombong	172	1	68	29	-	94
rondong	401	3	226	128	-	44
owong	319	6	121	162	1	29
limbing	420	25	139	128	11	17
egalsari	745	81	511	125	1	27
aliwungu	505	24	212	151	12	6
/atuduwur	236	28	122	90	-	16
ambangan	91	5	26	23	2	35
Jumlah :	6.466	447	3.465	1.783	100	501

4.9. JUMLAH PEMELUK AGAMA MENURUT DESA  
PADA AKHIR TAHUN 1996

Desa	Islam	Protes tan	Katholik	Hindu	Budha	Lain nya	Jumlah
(1)	(2)	(3)	(4)	(5)	(6)	(7)	(8)
kisarum	3.002	-	-	-	-	-	3.002
piran	1.552	-	-	-	-	-	1.552
ispo	3.190	-	-	-	-	-	3.190
moleter	1.082	-	5	-	-	-	1.087
unosari	2.760	-	-	-	-	-	2.760
unorejo	3.642	-	6	-	-	-	3.648
pedak	2.711	-	-	-	-	-	2.711
nung Condong	1.581	-	-	-	-	-	1.581
mringgen	1.035	6	29	-	-	-	1.070
aranggedang	916	-	6	-	-	-	922
yombong	930	-	-	-	-	-	930
ondong	2.398	-	-	-	-	-	2.398
owong	1.727	-	15	-	-	-	1.742
imbing	2.320	-	4	-	-	-	2.324
egalsari	4.423	23	-	-	-	-	4.446
aliwungu	2.785	-	-	-	-	-	2.785
atiduwur	1.314	-	-	-	-	-	1.314
ambangan	580	-	-	-	-	-	580
Jumlah :	37.948	29	65	0	0	0	38.042

4.10. JUMLAH TEMPAT IBADAH MENURUT DESA  
PADA AKHIR TAHUN 1996

Desa	Masjid	Langgar /surau	Gereja	Lain nya	Jumlah
(1)	(2)	(3)	(4)	(5)	(6)
kisarum	10	24	-	-	34
ipiran	4	8	-	-	12
aspo	3	8	-	-	11
moleter	8	12	-	-	20
unosari	10	12	-	-	22
unorejo	12	23	-	-	35
pedak	8	16	-	-	24
nung Condong	2	3	-	-	5
mranggen	1	3	-	-	4
aranggedang	1	2	-	-	3
iyombong	-	4	-	-	4
rondong	8	13	-	-	21
owong	5	15	-	-	20
limbing	7	8	-	-	15
egalsari	6	25	-	-	31
aliwungu	10	10	-	-	20
atuduwur	4	12	-	-	16
ambangan	1	3	-	-	4
Jumlah :	100	201	0	0	301



4.11. JUMLAH NIKAH, TALAK DAN RUJUK MENURUT  
DESA PADA AKHIR TAHUN 1996

Desa	Nikah	Talak/Cerai	Rujuk
(1)	(2)	(3)	(4)
kisarum	24	4	-
ipiran	11	-	-
uspo	44	5	-
moleter	20	3	-
unosari	29	6	-
unorejo	61	4	-
pedak	33	8	-
mung Condong	25	-	-
mranggen	10	6	-
aranggedang	9	1	-
iyombong	24	2	-
rondong	18	6	-
owong	13	-	-
limbing	37	2	-
egalsari	52	9	-
aliwungu	39	5	-
atudiwur	21	1	-
ambangan	4	2	-
Jumlah :	474	64	0

4.12. JUMLAH KESENIAN MENURUT DESA  
PADA AKHIR TAHUN 1996

Desa	Wayang/ketoprak	Tari-tarian	Seni Musik/suara	Lainnya
(1)	(2)	(3)	(4)	(4)
kisarum	-	1	3	-
kipiran	-	-	2	-
uspo	-	-	2	-
moleter	-	1	-	-
unosari	-	1	1	-
unorejo	-	-	1	-
pedak	-	-	1	1
nung Condong	1	3	-	3
emranggen	2	4	2	8
aranggedang	1	-	-	-
iyombong	-	1	-	-
rondong	-	1	-	-
owong	-	-	3	-
limbing	-	1	2	-
egalsari	-	4	-	-
aliwungu	-	-	-	-
atuduwur	-	-	1	-
ambangan	-	-	-	-
Jumlah :	4	17	18	12

4.13. JUMLAH CABANG OLAHRAGA MENURUT DESA  
PADA AKHIR TAHUN 1996

Desa	Sepak Bola	Bola Volly	Bulu Tangkis	Tenis Meja	Ca tur	Si lat	Jumlah
(1)	(2)	(3)	(4)	(5)	(6)	(7)	(8)
Ikisarum	-	4	1	1	1	-	7
ipiran	-	2	-	-	2	-	4
u s p o	-	3	1	1	1	-	6
moleter	1	2	1	-	-	-	4
unosari	2	3	1	1	1	1	9
unorejo	1	3	3	2	3	1	13
pedak	1	2	1	1	1	2	8
mung Condong	-	1	1	-	-	-	2
mranggan	-	2	1	1	-	-	4
aranggedang	-	1	-	-	-	-	1
iyombong	-	-	-	-	1	-	1
rondong	1	1	1	-	-	-	3
owong	1	2	1	-	2	-	6
limbing	3	2	2	1	1	-	9
egalsari	2	2	2	-	1	-	7
aliwungu	1	2	-	-	-	-	3
/atuduwur	1	1	-	-	-	-	2
ambangan	-	-	-	-	-	-	0
Jumlah :	14	33	16	8	14	4	89

4.14. JUMLAH FASILITAS UNTUK BERMAIN OLAHRAGA  
DAN LAPANGAN OLAHRAGA MENURUT DESA  
PADA AKHIR TAHUN 1996

Desa	Sepak Bola	Bola Volly	Bulu Tangkis	Tenis Meja	Jumlah
(1)	(2)	(3)	(4)	(5)	(6)
kisarum	-	4	1	1	6
piran	-	2	-	-	2
is po	-	3	1	-	4
moleter	-	2	-	-	2
unosari	1	3	1	1	6
umorejo	1	3	3	2	9
pedak	1	2	1	1	5
mung Condong	-	1	1	-	2
mranggan	-	2	1	1	4
aranggedang	-	1	-	-	1
iyombong	-	1	1	-	2
ondong	-	1	-	-	1
owong	-	2	1	-	3
limbing	1	2	1	-	4
egalsari	1	2	2	1	6
aliwungu	1	2	2	-	5
atuduwur	1	-	-	-	1
ambangan	-	1	-	-	1
Jumlah :	7	34	16	7	64

4.15. JUMLAH TEMPAT REKREASI MENURUT DESA  
PADA AKHIR TAHUN 1996

Desa	Gd.Bios kop	Pertunjukan Kesenian	Tmn.Hiburan/ Tm.Rekreasi	Jumlah
(1)	(2)	(3)	(4)	(5)
kisarum	-	-	-	0
piran	-	-	-	0
ispoo	-	-	-	0
moleter	-	-	-	0
unosari	-	-	-	0
unorejo	-	-	-	0
pedak	-	-	1	1
nung Condong	-	-	-	0
mranggen	-	-	-	0
aranggedang	-	-	-	0
iyombong	-	-	-	0
rondong	-	-	-	0
owong	-	-	-	0
limbing	-	-	-	0
egalsari	-	-	-	0
aliwingu	-	-	1	1
'atuduwur	-	-	-	0
ambangan	-	-	-	0
Jumlah :	0	0	2	2

# **BAB. V. PERTANIAN**

<https://purworejokab.bps.go.id>

5.1. LUAS BIMAS/INMAS MUSIM RENDENGAN DAN GADU  
PADA AKHIR TAHUN 1996  
(DALAM HA.)

Desa	Rendengan	Kemarau	Jumlah
(1)	(2)	(3)	(4)
Ikisarum	39,000	51,000	90,000
Ipipiran	69,000	75,000	144,000
Uspopo	51,000	90,000	141,000
Moleter	48,000	52,000	100,000
Munosari	112,000	116,000	228,000
Munorejo	116,000	112,000	228,000
Mpedak	101,000	120,000	221,000
Munung Condong	69,000	35,000	104,000
Mamranggen	70,000	46,000	116,000
Maranggedang	37,000	42,000	79,000
Miyombong	-	-	0,000
Mondong	102,000	89,000	191,000
Mowong	60,000	99,000	159,000
Mlimbing	73,000	52,000	125,000
Megalsari	165,000	231,000	396,000
Maliwungu	142,000	152,000	294,000
Mwatuduwur	96,000	84,000	180,000
Mambangan	16,000	15,000	31,000
Jumlah :	1.366,000	1.461,000	2.827,000

5.2. LUAS TANAMAN PALAWIJA MENURUT DESA  
PADA AKHIR TAHUN 1996  
( Ha. )

Desa	Jagung	Ubi Kayu	Ubi Jalar	Kac. Tanah	Kedelai	Jumlah
(1)	(2)	(3)	(4)	(5)	(7)	(8)
Ikisarum	21,00	97,00	-	-	-	118,00
Ipipiran	8,00	65,00	-	-	-	73,00
Uspopo	25,00	95,00	-	-	-	120,00
Omoleter	10,00	119,00	-	-	-	129,00
Runosari	8,00	58,00	0,25	-	-	66,25
Runorejo	9,00	55,00	0,18	-	-	64,18
Spedak	13,00	85,00	0,12	-	-	98,12
Gunung Condong	11,00	82,00	0,18	-	-	93,18
Emranggen	10,00	44,00	-	-	-	54,00
Aranggedang	6,00	40,00	-	-	-	46,00
Piyombong	36,00	114,00	-	-	-	150,00
Pondong	8,00	110,00	-	-	-	118,00
Powong	19,00	73,00	-	-	-	92,00
Plimbing	50,00	119,00	-	-	-	169,00
Pegalsari	15,00	105,00	-	-	-	120,00
Paliwungu	13,00	84,00	-	-	-	97,00
Patuduwur	27,00	114,00	-	-	-	141,00
Pambangan	17,00	106,00	-	-	-	123,00
Jumlah :	306,00	1.565,00	0,73	0,00	0,00	1.871,73



5.3. JUMLAH TERNAK MENURUT DESA  
PADA AKHIR TAHUN 1996

Desa	Sapi	Kerbau	Kam- bing	Kuda	Jumlah
(1)	(2)	(3)	(4)	(5)	(6)
kisarum	37	3	437	-	477
piran	12	5	58	-	75
ispo	48	4	314	-	366
moleter	21	3	199	-	223
unosari	83	7	138	2	230
unorejo	30	4	82	-	116
pedak	78	6	93	-	177
nung Condong	59	-	266	-	325
mranggan	52	-	178	-	230
aranggedang	26	-	251	-	277
iyombong	20	-	870	-	890
rondong	34	6	169	-	209
owong	47	4	61	4	116
umbing	59	12	90	2	163
egalsari	25	8	115	6	154
aliwungu	26	14	188	5	233
atuduwur	34	5	556	-	595
ambangan	21	-	389	-	410
Jumlah :	712	81	4.454	19	5.266

5.4. JUMLAH TERNAK UNGGAS MENURUT DESA  
PADA AKHIR TAHUN 1996

Desa	Ayam Kampung	Ayam Ras	Itik Manila	Itik/ Bebek
(1)	(2)	(3)	(4)	(5)
kisarum	1.611	-	-	88
ipiran	1.392	-	-	14
ispopo	1.038	-	-	-
moleter	1.363	-	-	32
unoesari	2.105	-	-	121
unorejo	2.002	-	-	194
pedak	975	-	-	88
inung Condong	389	-	-	75
mranggan	1.466	-	-	61
aranggedang	1.810	-	-	18
iyombong	581	-	-	57
rondong	388	-	-	31
owong	699	-	-	80
limbing	2.064	-	-	16
egalsari	3.013	-	-	124
aliwungu	1.081	-	-	64
atuduwur	1.319	-	-	9
ambangan	416	-	-	3
Jumlah :	23.712	0	0	1.075

5.5. JUMLAH INDUSTRI MENURUT DESA  
PADA AKHIR TAHUN 1996

Desa	Industri Kecil	Industri Menengah	Industri Besar	Jumlah
(1)	(2)	(3)	(4)	(5)
kisarum	10	-	-	10
ipiran	2	-	-	2
uspo	2	-	-	2
moleter	4	-	-	4
unosari	59	-	-	59
unorejo	7	-	-	7
pedak	63	-	-	63
mung Condong	14	-	-	14
mrannggen	4	-	-	4
aranggedang	4	-	-	4
ryombong	80	-	-	80
rondong	15	-	-	15
owong	8	-	-	8
limbing	15	-	-	15
egalsari	97	1	-	98
aliwungu	33	-	-	33
/atuduwur	22	-	-	22
ambangan	8	-	-	8
Jumlah :	447	1	0	448

# BAB. VI.

# PERHUBUNGAN

<https://purworejokab.bps.go.id>

16.1. PANJANG JALAN MENURUT DESA  
PADA AKHIR TAHUN 1996

Desa	Jalan Aspal	Jalan Diperkeras	Jalan Tanah	Jumlah
(1)	(2)	(3)	(4)	(5)
akisarum	2,00	2,50	7,00	11,50
ipiran	3,00	1,00	4,00	8,00
u s p o	-	-	15,00	15,00
omoleter	-	1,00	8,00	9,00
runosari	-	1,50	15,50	17,00
runorejo	5,00	2,50	4,50	12,00
epedak	3,50	0,40	6,60	10,50
unung Condong	-	3,00	4,00	7,00
emranggen	-	1,00	9,50	10,50
arangedang	-	2,00	1,00	3,00
liyombong	-	1,50	9,00	10,50
rondong	0,40	1,00	6,00	7,40
owong	2,00	4,00	1,00	7,00
limbing	3,00	1,00	8,00	12,00
egalsari	3,00	2,00	4,00	9,00
aliwungu	4,50	3,00	6,00	13,50
Vatuduwur	-	1,00	5,00	6,00
ambangan	-	2,00	4,50	6,50
Jumlah :	26,40	30,40	118,60	175,40

16.2. JUMLAH KENDARAAN BERMOTOR MENURUT DESA  
PADA AKHIR TAHUN 1996

Desa	Bus/truk /mini bus	Jeep/Sedan/ Colt	Sepeda Motor
(1)	(2)	(3)	(4)
akisarum	-	1	4
ipiran	1	-	8
uspo	-	-	2
omoleter	-	-	2
runosari	-	2	14
runorejo	3	14	131
pedak	-	4	18
unung Condong	-	1	10
emranggen	-	-	12
aranggedang	-	-	3
iyombong	-	-	1
rondong	-	1	14
owong	-	-	25
limbing	-	4	16
egalsari	3	10	50
aliwungu	-	2	47
atuduwur	-	-	6
ambangan	-	-	-
Jumlah :	7	39	363

6.3. JUMLAH KENDARAAN TIDAK BERMOTOR MENURUT  
DESA PADA AKHIR TAHUN 1995

Desa	Delman	Becak	Sepeda	Jumlah
(1)	(2)	(3)	(4)	(5)
Ikisarum	-	-	10	10
Ipipiran	-	-	26	26
Uspopo	-	-	7	7
Moleter	-	-	3	3
Runosari	-	-	31	31
Runorejo	5	-	62	67
Sepedak	-	-	24	24
Gunung Condong	-	-	3	3
Emranggen	-	-	2	2
Karanggedang	-	-	2	2
Piyombong	-	-	-	0
Pondong	-	-	4	4
Powong	4	5	52	61
Slimbing	2	-	13	15
Tegalsari	19	17	38	74
Taliwungu	13	6	44	63
Vatuduwur	-	-	-	0
Kambangangan	-	-	-	0
Jumlah :	43	28	321	392

6.4 PANJANG JALAN MENURUT DESA  
PADA AKHIR TAHUN 1996

Desa	Kant.Pos/ KP.Pemb.	Pesawat Radio	Pesawat TV	Jumlah
(1)	(2)	(3)	(4)	(5)
dkisarum	-	514	32	546
ipiran	-	158	24	182
u s p o	-	436	23	459
moleter	-	145	4	149
unosari	-	360	125	485
unorejo	1	726	493	1.220
pedak	-	230	50	280
nung Condong	-	411	17	428
emranggen	-	147	11	158
aranggedang	-	97	9	106
iyombong	-	23	14	37
rondong	-	243	64	307
owong	-	100	15	115
limbing	-	402	147	549
egalsari	-	870	664	1.534
aliwungu	-	176	67	243
atuduwur	-	187	23	210
ambangan	-	89	7	96
Jumlah :	1	5.314	1.789	7.104



# **BAB. VIII.**

# **KEUANGAN**

<https://purworejokab.bps.go.id>

7.1. PENERIMAAN DANA INPRES MENURUT DESA  
PADA AKHIR TAHUN 1992-1996  
(DALAM RIBUAN RUPIAH)

Desa	1992	1993	1994	1995	1996
(1)	(2)	(3)	(4)	(5)	(6)
akisarum	4.500	5.500	6.000	6.000	6.000
lipiran	4.500	5.500	6.000	6.000	6.000
uspo	4.500	5.500	6.000	6.000	6.000
omoleter	4.500	5.500	6.000	6.000	6.000
runosari	4.500	5.500	6.000	6.000	6.000
runorejo	4.500	5.500	6.000	6.000	6.000
epedak	4.500	5.500	6.000	6.000	6.000
nung Condong	4.500	5.500	6.000	6.000	6.000
emranggen	4.500	5.500	6.000	6.000	6.000
aranggedang	4.500	5.500	6.000	6.000	6.000
iyombong	4.500	5.500	6.000	6.000	6.000
brondong	4.500	5.500	6.000	6.000	6.000
owong	4.500	5.500	6.000	6.000	6.000
limbing	4.500	5.500	6.000	6.000	6.000
egalsari	4.500	5.500	6.000	6.000	6.000
aliwungu	4.500	5.500	6.000	6.000	6.000
Vatuduwur	4.500	5.500	6.000	6.000	6.000
kambangan	4.500	5.500	6.000	6.000	6.000
Jumlah :	81.000	99.000	108.000	108.000	108.000

17.2. PEMASUKAN SWADAYA MASYARAKAT UNTUK  
 MENUNJANG PROYEK PEMBANGUNAN DESA  
 TAHUN 1992 - 1996  
 (DALAM RIBUAN RUPIAH)

Desa	1992	1993	1994	1995	1996
(1)	(2)	(3)	(4)	(5)	(6)
Alakisarum	2.006	3.560	2.481	5.275	9.695
Alipiran	2.126	2.000	2.481	3.315	6.774
Aluspo	5.560	2.060	2.481	3.900	17.268
Alwoleter	2.000	2.560	2.481	5.475	14.873
Brunosari	1.500	2.000	2.481	2.995	18.052
Brunorejo	3.850	4.060	1.750	19.350	27.475
Bepedak	2.550	2.000	11.000	16.250	8.952
Gunung Condong	3.000	2.560	1.481	715	4.302
Kemranggen	3.650	4.560	2.481	1.895	3.803
Karanggedang	2.012	3.060	6.481	495	7.197
Giyombong	1.700	4.000	2.000	9.849	10.615
Brondong	2.000	2.060	2.481	5.625	12.625
Gowong	2.400	2.000	3.981	1.335	13.475
Blimbing	1.675	3.560	4.481	28.000	26.542
Tegalsari	2.390	2.060	3.481	13.740	14.359
Kaliwungu	2.000	3.000	2.481	3.840	19.111
Watuduwur	2.000	2.060	2.481	3.575	16.673
Lambangan	2.000	3.560	2.481	850	6.573
Jumlah :	44.419	50.720	59.465	126.479	238.364