



Katalog BPS No: 1102001.5105040

KECAMATAN DAWAN

DALAM ANGKA

DAWAN IN FIGURES

2012



Badan Pusat Statistik Kabupaten Klungkung



KATALOG BPS : 1102001.5105040

KECAMATAN DAWAN
DALAM ANGKA
2012

<http://klungkab.bps.go.id>



BADAN PUSAT STATISTIK KABUPATEN KLUNGKUNG

KECAMATAN DAWAN DALAM ANGKA 2012

ISSN : 0852.4009
Katalog BPS : 1102001.5105040
N o. Publikasi : 51050.12.06
Ukuran Buku : 16 Cm x 21 Cm
Jumlah Halaman : 118 Halaman

Naskah :

Koordinator Statistik Kecamatan Dawan

Diterbitkan Oleh :

Badan Pusat Statistik Kabupaten Klungkung
Jln. Gajah Mada No. Semarapura 80751
Phone : (0366) 21180 Klungkung-Bali

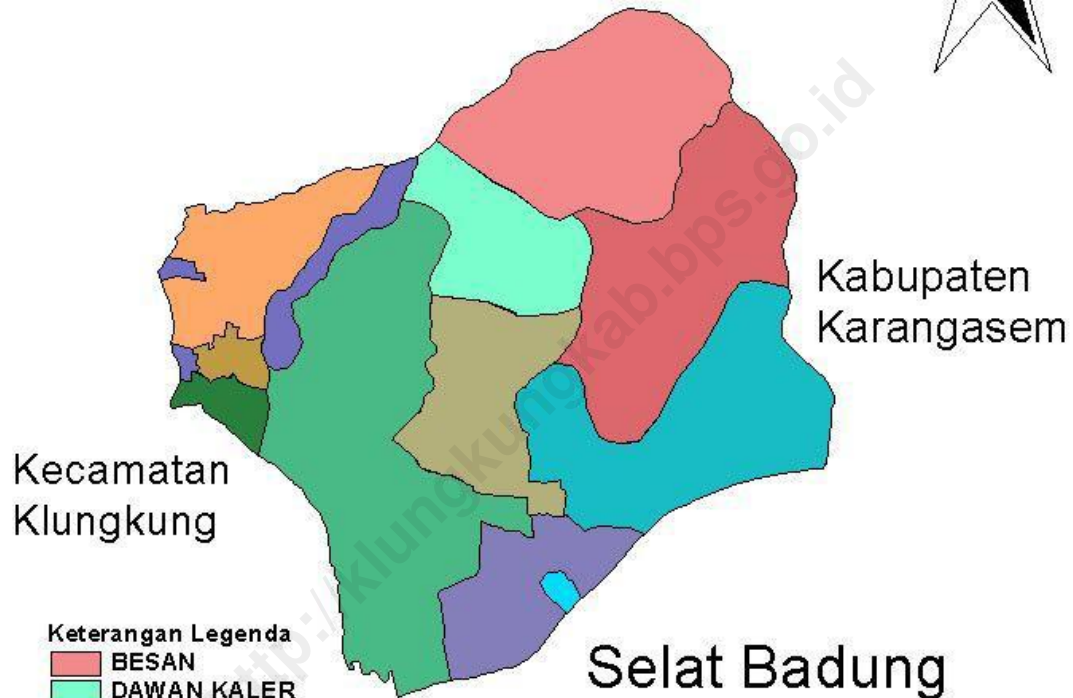
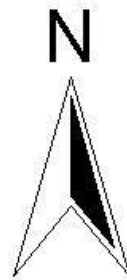
DI CETAK OLEH:

Percetakan "arysta jaya"
Jln. Jayagiri XIII No.29 Telp. (0361) 231828
Denpasar 80234

Boleh dikutip dengan menyebutkan sumbernya.

Peta Kecamatan Dawan

Kabupaten Karangasem



Keterangan Legenda

-  BESAN
-  DAWAN KALER
-  DAWAN KLOD
-  GUNAKSA
-  KAMPUNG KUSAMBA
-  KUSAMBA
-  PAKSABALI
-  PESINGGAHAN
-  PIKAT
-  SAMPALAN KLOD
-  SAMPALAN TENGAH
-  SULANG

KATA PENGANTAR

Buku "***Kecamatan Dawan Dalam Angka 2012***" ini merupakan penerbitan lanjutan buku Kecamatan Dawan Dalam Angka 2011

Data yang kami sajikan pada penerbitan ini adalah data sesuai dengan keadaan tahun 2011 beserta series data tahun sebelumnya, yang diperoleh dari Dinas/Instansi se- Kecamatan Dawan, para Kepala Desa se- Kecamatan Dawan dan dari hasil kegiatan statistik di Kecamatan Dawan pada tahun bersangkutan.

Akhirnya kepada pimpinan Instansi/Dinas se- Kecamatan Dawan, para Kepala Desa dan semua pihak yang telah membantu menyumbangkan data untuk isi buku ini kami sampaikan penghargaan dan terima kasih sebesar-besarnya. Dan atas segala kekurangan yang ada pada buku ini kami sangat mengharapkan saran dan kritik yang bersifat membangun dari semua pihak demi penyempurnaan pada penerbitan berikutnya.

Demikian semoga buku ini berguna dan ada manfaatnya.

Dawan, November 2012

**Koordinator Statistik
Kecamatan Dawan,**

I MADE SUJARWA

NIP. 197301151994011001

DAFTAR ISI

1. Kata Pengantar	iv
2. Daftar Isi	v
3. Daftar Tabel	vi
4. Daftar Gambar	x
5. Penjelasan Umum	xi
6. Ulasan Singkat	1
7. Lampiran Tabel-Tabel	11

DAFTAR TABEL

I. GEOGRAFI

1.1 Letak Daerah dan Klasifikasi Desa.....	11
1.2 Luas Wilayah Menurut Jenis Penggunaan Tanah.....	12

II. PEMERINTAHAN DAN SARANANYA

2.1 Banyaknya Desa Adat, Dusun dan Pamong Desa	16
2.2 Banyaknya Pos Keamanan dan Jumlah Personilnya Per Desa.....	17
2.3 Banyaknya Sarana Perekonomian Pasar Menurut Jenis Pasar.....	18
2.4 Jumlah Kios dan Los Dalam Pasar serta Banyaknya Pedagang.....	19
2.5 Jumlah Usaha Rumah Makan/Warung dan Art Shop Per Desa.....	20
2.6 Banyaknya sarana Bank dan Lembaga Keuangan Lainnya	21
2.7 Banyaknya KUD dan Non KUD serta Jumlah Anggotanya	22
2.8 Jumlah KUD Menurut Jenis Usaha Yang Dilakukan	23

III P E N D U D U K

3.1 Luas Tanah, Jumlah Penduduk dan Kepadatan Penduduk.....	25
3.2 Penduduk Menurut Jenis Kelamin Per Desa/Kelurahan.....	26
3.3 Penduduk Menurut Status Perkawinan Per Desa/Kelurahan.....	27
3.4 Penduduk Menurut Kelompok Umur dan Jenis Kelamin.....	28
3.5 Penduduk Menurut Usia 7-12 Tahun dan Status Pendidikan.....	33
3.6 Penduduk Menurut Kewarganegaraan Per Desa/Kelurahan.....	34
3.7 Banyaknya Penduduk Rumah Tangga dan Rata-Rata Jiwa.....	35
3.8 Banyaknya Kelahiran dan Kematian Menurut Jenis Kelamin.....	36
3.9 Banyaknya Penduduk Yang Datang dan Pindah Menurut Jenis Kelamin.....	37
3.10 Sumber Mata Pencarian Rumah Tangga Penduduk Menurut Sektor Ekonomi	38

3.11 Banyaknya Penduduk Yang Bertransmigrasi	40
3.12 Banyaknya Bangunan Menurut Penggunaan.....	41
3.13 Banyaknya Rumah Tangga Pemakai Air Untuk Keperluan RT...	42
3.14 Banyaknya Penggunaan Listrik Untuk Penerangan Untuk RT...	43
3.15 Banyaknya Rumah Tangga Menurut Penggunaan Jamban.....	44

IV. PENDIDIKAN DAN SOSIAL BUDAYA

4.1 Banyaknya Sekolah Menurut Jenisnya Per Desa/Kelurahan....	46
4.2 Banyaknya Guru Menurut Tempat mengajar.....	47
4.3 Banyaknya Murid TK Menurut Jenis Kelamin	48
4.4 Banyaknya Murid SD Menurut Jenis Kelamin.....	49
4.5 Banyaknya Murid SLTP Menurut Jenis Kelamin.....	50
4.6 Banyaknya Murid SLTA Menurut Jenis Kelamin.....	51
4.7 Jumlah Penduduk menurut Tingkat Pendidikan Tertinggi.....	52
4.8 Banyaknya Anak Sasaran Didik Dalam Kepramukaan.....	54
4.9 Banyaknya Gugus Depan, Sumber Didik dalam Kepramukaan...	55
4.10 Banyaknya Organisasi Desa Menurut Jenisnya.....	56
4.11 Banyaknya Organisasi Kesenian Menurut Jenisnya.....	57
4.12 Banyaknya Fasilitas Olah Raga Menurut Jenisnya.....	58
4.13 Banyaknya Penduduk Yang Berlangganan Majalah.....	59

V. KESEHATAN DAN KELUARGA BERENCANA

5.1 Banyaknya Sarana Kesehatan.....	61
5.2 Banyaknya Tenaga Kesehatan.....	62
5.3 Banyaknya Penderita Cacat Menurut Jenisnya.....	63
5.4 Banyaknya Peserta KB Menurut Alat Kontrasepsi Yg Dipakai...	64

VI. PERADILAN

6.1 Banyaknya Pelanggaran Kejahatan Yang Dilaporkan ke Polisi.....	67
--	----

VII. A G A M A

7.1 Banyaknya Penduduk Menurut Agama Yang di Anutnya.....	69
7.2 Banyaknya Tempat Peribadatan Menurut Agama.....	72
7.3 Banyaknya Pura Menurut Jenisnya.....	73

VIII. PERTANIAN

8.1 Luas Tanam, Luas Panen dan Produksi Tanaman Padi.....	75
8.2 Luas Tanam, Luas Panen dan Produksi Tanaman Jagung.....	76
8.3 Luas Tanam, Luas Panen dan Produksi Tanaman Ubi Kayu.....	77
8.4 Luas Tanam, Luas Panen dan Produksi Tanaman Ubi Jalar.....	78
8.5 Luas Tanam, Luas Panen dan Produksi Tanaman Kacang Tanah.....	79
8.6 Luas Tanam, Luas Panen dan Produksi Tanaman Kacang Kedele.....	80
8.7 Luas Panen dan Produksi Tanaman Sayur-Sayuran.....	81
8.8 Banyaknya Pohon dan Produksi Tanaman Buah-Buahan.....	82
8.9 Luas Tanam dan Produksi Tanaman Perkebunan Rakyat.....	87
8.10 Banyaknya Populasi Ternak Menurut Jenisnya.....	90
8.11 Banyaknya Unggas Menurut Jenisnya.....	91
8.12 Banyaknya Telor Unggas Menurut Jenisnya.....	92
8.13 Perkiraan Produksi Ikan Laut Menurut Jenis Ikan.....	93
8.14 Luas Kolam Air Tawar dan Produksinya Menurut Jenis Ikan.....	94

IX. INDUSTRI, PENGGALIAN DAN JASA-JASA

9.1 Banyaknya Perusahaan Industri Menurut Kelompok Industri.....	97
9.2 Banyaknya Tenaga Kerja di Sektor Industri.....	98
9.3 Banyaknya Industri Besar Menurut Jenis Industri.....	99
9.4 Banyaknya Industri Sedang Menurut Jenis Industri.....	100
9.5 Banyaknya Industri Kecil Menurut Jenis Industri.....	101
9.6 Banyaknya Industri Kerajinan Rumah Tangga.....	102
9.7 Banyaknya Tenaga Kerja dan Produksi sektor Penggalian...	103
9.8 Banyaknya Usaha jasa Perorangan/Rumah Tangga.....	105

X. PERHUBUNGAN

10.1 Panjang Jalan Dirinci Menurut Jenisnya dan Jumlah Jembatan..	110
10.2 Banyaknya Kendaraan Bermotor Menurut Jenis Kendaraan.....	111
10.3 Banyaknya Kendaraan Tidak Bermotor Menurut Jenisnya.....	113
10.4 Banyaknya Alat/Sarana Komunikasi Menurut Jenisnya.....	114
10.5 Banyaknya Alat Angkutan Air	115

XI. KEUANGAN

11.1 Pendapatan dan Pengeluaran Pemerintah Desa Menurut Sumber dan Jenis Pengeluaran.....	117
11.2 Penerimaan Pembangunan Desa Dirinci Menurut Sumber Penerimaan.....	118

DAFTAR GAMBAR

1. Penggunaan Tanah Di Kecamatan Dawan (HA)	
Tahun 2009-2011.....	1
2. Jumlah Penduduk menurut Jenis Kelamin	
Di Kecamatan Dawan Tahun 2006-2011.....	2
3. Industri Sedang menurut Jenisnya Di Kecamatan Dawan	
Tahun 2009-2011	8

<http://klungkungkab.bps.go.id>

PENJELASAN UMUM

Dibawah ini adalah penjelasan mengenai tanda-tanda yang dipakai dalam tabel-tabel.

1. Tanda yang menunjukkan angka desimal = ,
2. Tanda data belum tersedia = ...
3. Tanda data tidak tersedia atau dapat diabaikan = -
4. Tanda yang menunjukkan angka ribuan = .

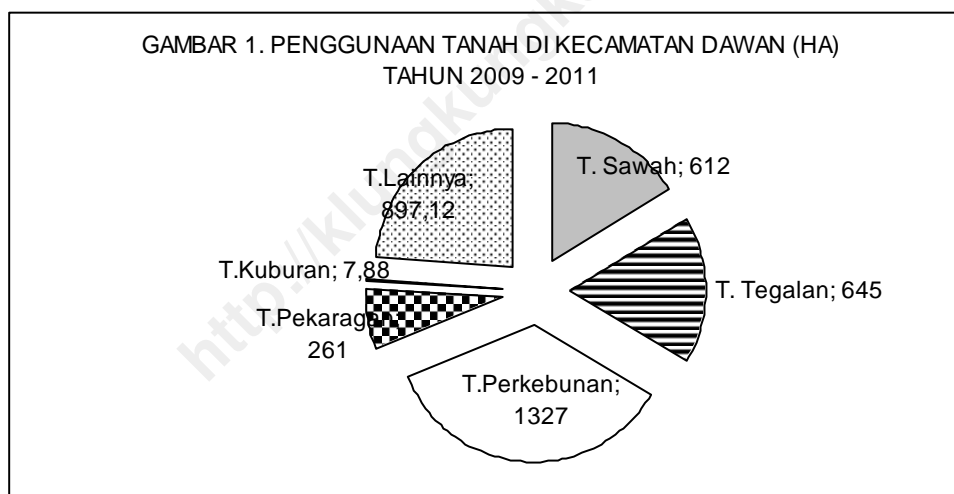
ULASAN SINGKAT

1. KEADAAN GEOGRAFI

Kecamatan Dawan merupakan kecamatan yang terletak paling Timur dari empat kecamatan yang ada di Kabupaten Klungkung, dengan batas-batas sebagai berikut:

- Sebelah Utara dan Timur Kabupaten Karangasem
- Sebelah Barat Kecamatan Klungkung
- Sebelah Selatan Samudra Hindia, dengan luas wilayah 37,38 Km².

Jika diprosentasekan menurut penggunaannya luas wilayah Kecamatan Dawan terdiri dari : 16,37% lahan sawah, 17,26% lahan tegalan, 35,50% lahan perkebunan, 6,98% lahan pekarangan, 0,21% kuburan dan lainnya 23,68% seperti terlihat pada tabel 1.2.



2. PEMERINTAHAN DAN SARANANYA.

Secara administrasi Kecamatan Dawan terdiri dari 12 desa, 48 dusun, 20 desa adat. Kecamatan Dawan didukung oleh beberapa sarana perekonomian seperti: 6 buah pasar umum, 15 koperasi yang sudah berbadan hukum, 1 buah KUD dan 6 buah bank serta dilengkapi 20 buah LPD yang dapat dimanfaatkan oleh masyarakat untuk memajukan perekonomian khususnya di masing-masing desa dan Kecamatan Dawan pada umumnya. Hal ini dapat dilihat pada tabel 2.1 sampai dengan 2.8 (bab II).

3. PENDUDUK

Sesuai hasil registrasi penduduk akhir tahun 2011 penduduk Kecamatan Dawan berjumlah 40.851 jiwa. Dimana penyebaran tidak merata jika dipersentasekan penyebarannya yaitu 17,93% di Desa Kusamba, 1,59% di Desa Kampung Kusamba, 8,59% di Desa Pesinggahan, 6,61% di Desa Dawan Klod, 13,44% di Desa Gunaksa, 7,80% di Desa Sampalan Klod, 5,19% di Desa Sampalan Tengah, 2,52% di Desa Sulang, 12,81% di Desa Paksebali, 6,98% di Desa Dawan Kaler, 10,28% di Desa Pikat dan 6,22% di Desa Besan.

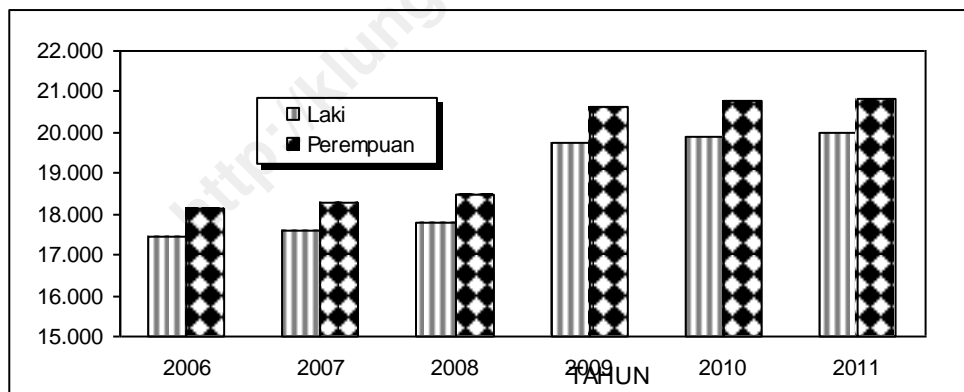
Dilihat dari kepadatan penduduknya, Kecamatan Dawan mempunyai kepadatan penduduk 1.093 per Km². Jika dibanding dengan tahun sebelumnya mengalami kenaikan. Kepadatan penduduk tertinggi di Desa Kampung Kusamba dengan kepadatan penduduk 6.520 jiwa per km², sedangkan terendah di Desa Besan dengan kepadatan 454 jiwa per km²nya, seperti terlihat pada tabel 3.1.

Secara umum penduduk wanita di Kecamatan Dawan lebih banyak dari penduduk laki-laknya yaitu dengan perbandingan 20.003 laki-laki dan 20.848 perempuan, tetapi ada ditiga desa yang mempunyai penduduk laki-laki lebih banyak dari penduduk wanitanya yaitu Desa Sulang, Desa Dawan Kaler dan Desa Pikat.

Sumber mata pencaharian utama rumah tangga penduduk Kecamatan Dawan beraneka ragam dapat dikelompokkan menjadi 7 sektor, jika diurut menurut besarnya akan terlihat mulai dari **Pertanian , Pemerintahan/jasa-jasa, Perdagangan, Industri, Pengangkutan dan Komunikasi, Pertambangan dan Penggalian dan Lembaga Keuangan lainnya**, untuk lebih jelasnya dapat dilihat pada tabel 3.10.

Dilihat dari jenis penerangan dan sumber air minum yang digunakan oleh rumah tangga, sebagian besar telah menikmati aliran listrik dari PLN dan sumber air minum dari PAM seperti terlihat pada tabel 3.13 dan 3.15.

Gambar.2. Jumlah penduduk Kecamatan Dawan dirinci per Jenis Kelamin dari Tahun 2006-2011



4. PENDIDIKAN DAN SOSIAL BUDAYA

Sarana pendidikan di Kecamatan Dawan terdiri dari: 15 buah TK, 24 buah SD, 3 buah SMTP Negeri, 1 SMU Negeri, dan 1 SMU Swasta. Mengenai tingkat pendidikan tertinggi yang ditamatkan oleh penduduk, sebagian besar penduduk Kecamatan Dawan telah tamat SD seperti terlihat dalam tabel 4.7

5. KESEHATAN DAN KELUARGA BERENCANA

Ketersediaan sarana kesehatan berupa puskesmas dan puskesmas pembantu tidak mengalami perubahan dari tahun lalu untuk puskesmas tetap 2 buah dan puskesmas pembantu 11 buah. Hanya Kampung Kusamba tidak mempunyai puskesmas pembantu, begitu pula dengan pos KB tetap 12 buah, seperti terlihat pada tabel 5.1. Mengenai perkembangan peserta Keluarga Berencana sesuai dengan alat kontrasepsi yang digunakan dapat dilihat pada tabel 5.4

Mengatasi masalah-masalah pokok kesejahteraan sosial seperti: kemiskinan, ketertinggalan, keterlantaran, ketunasiswaan, dan korban bencana alam. Pada tabel 5.3 menyajikan data mengenai banyaknya penderita cacat di Kecamatan Dawan yang perlu mendapatkan penanganan secara serius.

6. PERADILAN

Banyaknya pelanggaran/tindak kejahatan yang terjadi di Kecamatan Dawan mengalami penurunan dibandingkan dengan tahun sebelumnya, seperti terlihat pada tabel 6

7. AGAMA

Sesuai dengan falsafah Pancasila, dimana negara memberi pelayanan kehidupan beragama dan kepercayaan terhadap Tuhan Yang Maha Esa senantiasa dikembangkan dan ditingkatkan untuk membina kehidupan masyarakat dan sekaligus mengatasi berbagai masalah sosial budaya yang mungkin dapat menghambat kemajuan bangsa. Mengenai jumlah penduduk menurut agama di Kecamatan Dawan dapat dilihat pada tabel 7.1

8. PERTANIAN

8.1 Pertanian Tanaman Pangan

Pengumpulan data luas panen dari masing-masing jenis tanaman dilaksanakan setiap sub *round*, dalam satu tahun terdiri dari tiga sub round, yaitu sub round I (Januari-April), sub round II (Mei-Agustus), sub round III (September-Desember).

Produksi tanaman padi sawah dalam tahun 2011 mencapai 5.774 ton, bila dibandingkan dengan tahun sebelumnya mengalami peningkatan 3,31% peningkatan ini disebabkan karena pola tanam yang semakin baik.

Tanaman jagung dalam tahun 2011 produksinya nihil (nol), sementara produksi pada tahun 2010 sebesar 280,82 ton, .

Produksi tanaman kedele pada tahun 2011 mencapai 1.315 ton bila dibandingkan dengan tahun sebelumnya mengalami peningkatan 6,56% , hal ini disebabkan karena menurunnya rata-rata produksi kwintal perhektar.

Tanaman sayuran yang paling menonjol di wilayah ini adalah cabe rawit/lokal tanaman ini banyak terdapat di daerah Gunaksa yaitu tersebar di sekitar Subak Gunaksa, Subak Sampalan baler Margi dan Subak Sampalan Dlod Margi dan juga di Desa Dawan Klod yaitu di Subak Dawan, seperti terlihat pada tabel 8.9.

Untuk tanaman buah-buahan Kecamatan Dawan terkenal dengan tanaman Sawo, bahkan Sawo merupakan primadona di daerah ini. Tanaman Sawo banyak kita temukan di beberapa desa di Kecamatan Dawan, namun Sawo yang terkenal adalah Sawo dari Dawan Klod maupun Dawan Kaler . Selain Tanaman Sawo juga terdapat tanaman lain yang menyebar di beberapa desa seperti pada tabel 8.10

8.2 Perkebunan

Pada tahun 2011 tanaman perkebunan yang banyak diusahakan oleh petani antara lain : kelapa, cengkeh, kopi, vanilli, jambu mente dan coklat seperti terlihat pada tabel 8.11.

Luas areal perkebunan kelapa dalam tahun 2011 seluas 916,10 hektar dengan jumlah produksi mencapai 1406,31 ton, ini berarti mengalami penurunan produksi sebesar 2,64% dibandingkan tahun sebelumnya.

Pada tahun 2011 luas areal perkebunan kopi jenis robusta 27,70 hektar dengan jumlah produksi mencapai 10,30 ton, bila dibandingkan dengan tahun 2010 mengalami penurunan produksi.

Sedangkan untuk tanaman kakao dalam tahun 2011 mencapai 43,49 ton dengan luas areal 43,20 hektar dibandingkan dengan tahun sebelumnya mengalami peningkatan 3,36% ini disebabkan karena rata-rata produksi meningkat.

8.3 Peternakan

Populasi ternak yang ada di Kecamatan Dawan dalam tahun 2011 dapat dibedakan menjadi: ternak besar, ternak kecil dan unggas. Populasi ternak besar hanya terdiri dari Sapi sebanyak 5.086 ekor menyebar di seluruh desa. Populasi ternak kecil terdiri dari : Kambing sebanyak 404 ekor dan Babi sebanyak 7.153 ekor, sedangkan unggas terdiri dari : Ayam Ras, Ayam Kampung dan Itik. Jumlah populasi masing-masing 65.000 ekor, 29.445 ekor dan 4.486 ekor.

8.4 Perikanan,

Produksi perikanan laut tercatat 15.267 kilogram ikan tongkol dan 13.334 kilogram ikan lainnya, dibandingkan dengan tahun sebelumnya secara umum produksi perikanan laut mengalami peningkatan sebesar 19,95% dan 7,54%.

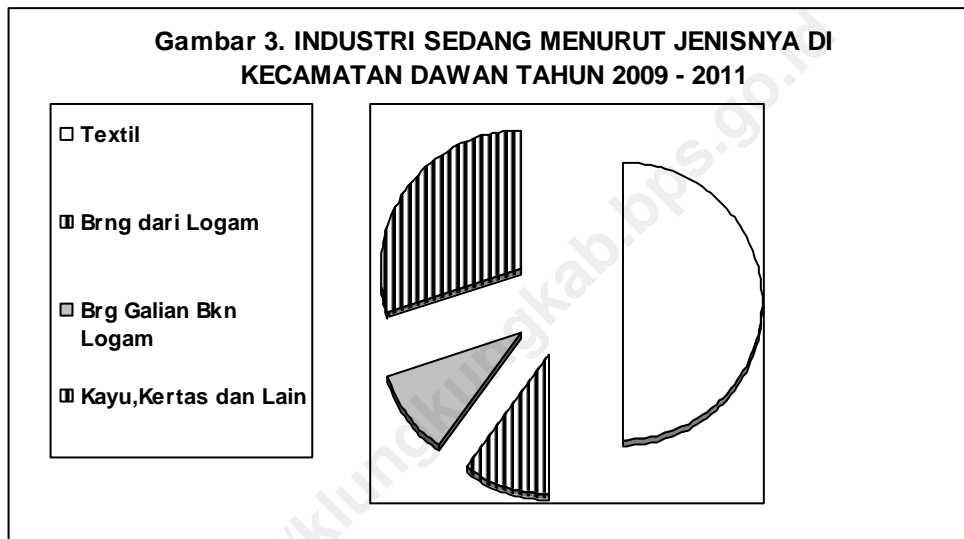
9. INDUSTRI, PENGGALIAN DAN JASA-JASA

9.1 Industri

Sektor industri yang berkembang di Kecamatan Dawan dapat dibedakan menjadi: industri sedang, industri kecil dan kerajinan rumah tangga.

Golongan industri yang dominan di kecamatan ini adalah industri kecil dan kerajinan rumah tangga, sedangkan industri sedangnya belum begitu banyak.

Pada tahun 2011 tercatat industri sedang sebanyak 9 perusahaan dengan menyerap tenaga kerja sebanyak 284 orang. Jenis industri sedang, yang berkembang di wilayah ini adalah: industri tenun, industri ider-ider.



Untuk industri kecil dan kerajinan rumah tangga masing-masing tercatat 71 perusahaan dan 1.206 perusahaan dengan menyerap tenaga kerja sebanyak 3.864 orang. Jenis industri kecil dan kerajinan rumah tangga yang berkembang di wilayah ini adalah: Industri makanan dan minuman, tekstil dan lainnya seperti terlihat pada tabel 9.5 dan 9.6

9.2 Penggalian

Penggalian pasir di Kecamatan Dawan pada tahun 2011 sudah tidak ada produksi lagi. Hal ini disebabkan karena lokasi galian C sudah ditutup oleh Pemda Klungkung. Selain pasir juga terdapat penggaraman. Pada tahun 2011 produksi produksi penggaraman mencapai 623 ton, seperti terlihat pada tabel 9.7.

9.3 Jasa-Jasa

Usaha jasa yang berkembang di daerah ini cukup beraneka ragam seperti: usaha jasa pijat/urut, cuci kendaraan, reparasi elektronik, tukang listrik, tukang strum accu, tukang jahit, tukang cukur, salon kecantikan, bengkel dan tukang las/patri. Mengenai perkembangan jumlah usaha jasa yang ada dapat kita lihat pada tabel 9.8.

10. PERHUBUNGAN DAN KOMUNIKASI

Sejalan dengan peningkatan kesejahteraan masyarakat, jumlah kendaraan di Kecamatan Dawan juga meningkat hal ini terlihat pada tabel 10.2 dan 10.3

Secara umum angkutan laut merupakan sarana perhubungan yang paling penting bagi Kabupaten Klungkung. Angkutan laut yang dipergunakan adalah jukung atau perahu motor, untuk daerah di Kecamatan Dawan berlokasi di Desa Kusamba dan Kampung Kusamba.


Mengenai angkutan air/laut yang ada di Kecamatan Dawan ada 9 buah, 6 buah di Desa Kusamba dan 3 buah lagi ada di Kampung Kusamba.

Pada era globalisasi seperti saat ini, peranan informasi menjadi sangat penting. Untuk bisa menyampaikan informasi dibutuhkan sarana komunikasi. Mengenai sarana komunikasi yang ada di Kecamatan Dawan dapat dilihat pada tabel 10.4.

KEUANGAN

Bila ditinjau dari lima tahun sebelumnya, kemampuan Pemerintah Klungkung khusus Kecamatan Dawan dalam melaksanakan pembangunan terlihat semakin meningkat. Hal ini dapat dilihat dari realisasi Anggaran Pendapatan dan Belanja Desa (APBDes), seperti terlihat pada tabel 11.

<http://klungkungkab.bps.go.id>



BAB I

GEOGRAFI

Tabel : 1.1 Geografi

LETAK DAERAH DAN KLASIFIKASI DESA KELURAHAN

Kecamatan: (040) Dawan

Desa/ Kelurahan	Letak		Daerah		Klasifikasi		
	Pan- tai	Bukan Pan- tai	Kota	Pede- saan	Swa- daya	Swa- karya	Swasem- bada
[1]	[2]	[3]	[4]	[5]	[6]	[7]	[8]
01. Kusamba	1	-	1	-	-	-	1
02. Kampung Kusamba	1	-	1	-	-	-	1
03. Pesinggahan	1	-	1	-	-	-	1
04. Dawan Klod	-	1	1	-	-	-	1
05. Gunaksa	1	-	1	-	-	-	1
06. Sampalan Klod	-	1	1	-	-	-	1
07. Sampalan Tengah	-	1	1	-	-	-	1
08. Sulang	-	1	1	-	-	-	1
09. Paksewali	-	1	1	-	-	-	1
10. Dawan Kaler	-	1	-	1	-	-	1
11. Pikat	-	1	-	1	-	-	1
12. Besan	-	1	-	1	-	-	1
Jumlah							
2011	4	8	9	3	-	-	12
2010	4	8	9	3	-	-	12
2009	4	8	8	4	-	-	12
2008	4	8	8	4	-	-	12
2007	4	8	8	4	-	-	12

Sumber : Koordinator Statistik Kecamatan

Tabel : 1.2 Geografi

LUAS WILAYAH MENURUT JENIS PENGGUNAAN
TANAH DIRINCI PER DESA

Kecamatan: (040) Dawan

Desa/ Kelurahan	Penggunaan Tanah (Ha)			
	Tanah Sawah	Tegalan/ Huma	Tanah Perkebun an	Tanah Kering
[1]	[2]	[3]	[4]	[5]
01. Kusamba	96,00	42,00	-	-
02. Kampung Kusamba	-	-	5,03	-
03. Pesinggahan	44,00	172,00	126,02	-
04. Dawan Klod	145,00	30,00	4,54	-
05. Gunaksa	277,00	114,00	19,35	-
06. Sampalan Klod	-	-	4,91	-
07. Sampalan Tengah	-	-	30,69	-
08. Sulang	-	37,00	20,80	-
09. Paksewali	-	49,00	200,50	-
10. Dawan Kaler	-	20,00	202,38	-
11. Pikat	50,00	60,00	333,06	-
12. Besan	-	121,00	379,72	-
Jumlah				
2011	612,00	645,00	1.327,00	-
2010	612,00	645,00	1.327,00	-
2009	612,00	645,00	1.327,00	-
2008	612,00	645,00	1.327,00	-
2007	612,00	645,00	1.327,00	-

Sumber : UPTD Pertanian, Perkebunan dan Kehutanan Kecamatan Dawan

Tabel : 1.2 Geografi

LANJUTAN

Desa/ Kelurahan	Penggunaan Tanah (Ha)			Luas Desa [Km2]
	Tanah Pekarangan	Tanah Kuburan	Tanah Lainnya	
[1]	[6]	[7]	[8]	[9]
01. Kusamba	50,41	1,50	11,09	2,01
02. Kampung Kusamba	4,50	0,47	-	0,10
03. Pesinggahan	17,74	0,50	4,74	3,65
04. Dawan Klod	32,46	1,00	217,00	4,30
05. Gunaksa	61,37	0,50	210,78	6,83
06. Sampalan Klod	6,64	0,50	114,95	1,27
07. Sampalan Tengah	9,88	0,50	25,93	0,67
08. Sulang	5,71	0,47	0,02	0,64
09. Paksewali	10,60	1,00	6,90	2,68
10. Dawan Kaler	13,10	-	2,52	2,38
11. Pikat	30,89	1,00	250,05	7,25
12. Besan	17,70	0,44	41,14	5,60
Jumlah				
2011	261,00	7,88	885,12	37,38
2010	261,00	7,88	885,12	37,38
2009	261,00	7,88	885,12	37,38
2008	261,00	7,88	885,12	37,38
2007	261,00	7,88	885,12	37,38

Sumber : UPTD Pertanian, Perkebunan dan Kehutanan Kecamatan Dawan

Tabel : 1.3 Geografi

LUAS LAHAN MENURUT JENIS IRIGASI
PER DESA (DALAM HEKTAR)

Kecamatan: (040) Dawan

Desa/ Kelurahan	Jenis Irigasi			
	Tehnis	Semi Tehnis	Sederhana	Tadah Hujan
[1]	[2]	[3]	[4]	[5]
01. Kusamba	-	96,00	-	-
02. Kampung Kusamba	-	-	-	-
03. Pesinggahan	-	44,00	-	-
04. Dawan Klod	-	145,00	-	-
05. Gunaksa	-	277,00	-	-
06. Sampalan Klod	-	-	-	-
07. Sampalan Tengah	-	-	-	-
08. Sulang	-	-	-	-
09. Pakseballi	-	-	-	-
10. Dawan Kaler	-	-	-	-
11. Pikat	-	50,00	-	-
12. Besan	-	-	-	-
Jumlah				
2011	-	612,00	-	-
2010	-	612,00	-	-
2009	-	612,00	-	-
2008	-	612,00	-	-
2007	-	612,00	-	-

Sumber : UPTD Pertanian, Perkebunan dan Kehutanan Kecamatan Dawan



BAB II

PEMERINTAHAN DAN SARANANYA

Tabel : 2.1 Pemerintahan dan Sarananya

BANYAKNYA DESA ADAT, DUSUN DAN APARAT DESA
DIRINCI PER DESA

Kecamatan: (040) Dawan

Desa/ Kelurahan	Desa Adat	Banjar Dinas (Dusun)	Aparat Desa
[1]	[2]	[3]	[4]
01. Kusamba	8	5	12
02. Kampung Kusamba	-	-	7
03. Pesinggahan	2	4	11
04. Dawan Klod	-	4	11
05. Gunaksa	1	7	14
06. Sampalan Klod	-	4	11
07. Sampalan Tengah	1	3	10
08. Sulang	3	2	9
09. Pakseballi	-	5	12
10. Dawan Kaler	1	4	11
11. Pikat	3	7	14
12. Besan	1	3	10
Jumlah			
2011	20	48	132
2010	20	48	132
2009	20	48	132
2008	20	48	132
2007	20	48	131

Sumber : Kepala Desa

Tabel : 2.2 Pemerintahan dan Sarananya

BANYAKNYA POS KEAMANAN DAN JUMLAH
PERSONILNYA PER DESA

Kecamatan: (040) Dawan

Desa/ Kelurahan	Pos Keamanan			
	Hansip		Bimas/Babinsa	
	Jumlah	Personil	Jumlah	Personil
[1]	[2]	[3]	[4]	[5]
01. Kusamba	1	32	2	2
02. Kampung Kusamba	1	31	2	2
03. Pesiinggahan	1	31	2	2
04. Dawan Klod	1	31	2	2
05. Gunaksa	1	31	2	2
06. Sampalan Klod	1	31	2	2
07. Sampalan Tengah	1	31	2	2
08. Sulang	1	31	2	2
09. Pakseballi	1	37	2	2
10. Dawan Kaler	1	31	2	2
11. Pikat	1	35	2	2
12. Besan	1	33	2	2
Jumlah				
2011	12	385	24	24
2010	12	385	24	24
2009	12	381	24	24
2008	12	381	24	24
2007	12	381	24	24

Sumber : Kepala Desa

Tabel : 2.3 Pemerintahan dan Sarananya

BANYAKNYA SARANA PEREKONOMIAN PASAR
MENURUT JENIS PASAR DIRINCI PER DESA

Kecamatan: (040) Dawan

Desa/ Kelurahan	Jenis Pasar			
	Pasar Umum	Pasar Hewan	TPI	Kelompok Toko
[1]	[2]	[3]	[4]	[5]
01. Kusamba	1	-	1	-
02. Kampung Kusamba	-	-	-	-
03. Posinggahan	-	-	-	-
04. Dawan Klod	1	-	-	-
05. Gunaksa	1	-	-	-
06. Sampalan Klod	1	-	-	-
07. Sampalan Tengah	1	-	-	-
08. Sulang	-	-	-	-
09. Pakseballi	1	-	-	-
10. Dawan Kaler	-	-	-	-
11. Pikat	-	-	-	-
12. Besan	-	-	-	-
Jumlah				
2011	6	-	1	-
2010	6	-	1	-
2009	6	-	1	1
2008	6	-	1	1
2007	6	-	1	1

Sumber : Kepala Desa

Tabel : 2.4 Pemerintahan dan Sarananya

JUMLAH KIOS DAN LOS DALAM PASAR SERTA
BANYAKNYA PEDAGANG

Kecamatan: (040) Dawan

Desa/ Kelurahan	Kios	Los	Pedagang
[1]	[2]	[3]	[4]
01. Kusamba	13	5	162
02. Kampung Kusamba	-	-	-
03. Posinggahan	-	-	-
04. Dawan Klod	2	1	14
05. Gunaksa	2	2	74
06. Sampalan Klod	1	1	25
07. Sampalan Tengah	-	-	-
08. Sulang	-	-	-
09. Paksewali	12	6	131
10. Dawan Kaler	1	-	7
11. Pikat	-	-	-
12. Besan	-	-	-
Jumlah			
2011	31	15	413
2010	31	15	409
2009	25	10	338
2008	25	10	321
2007	25	10	319

Sumber : Kepala Desa

Tabel : 2.5 Pemerintahan dan Sarananya

JUMLAH USAHA RUMAH MAKAN / WARUNG DAN
ART SHOP PER DESA

Kecamatan: (040) Dawan

Desa/ Kelurahan	Rumah Makan/ Restoran	Warung	Art Shop
[1]	[2]	[3]	[4]
01. Kusamba	2	151	-
02. Kampung Kusamba	-	36	-
03. Pesinggahan	6	136	5
04. Dawan Klod	-	30	-
05. Gunaksa	4	105	-
06. Sampalan Klod	1	15	-
07. Sampalan Tengah	-	25	-
08. Sulang	1	9	-
09. Pakseballi	1	71	-
10. Dawan Kaler	-	30	-
11. Pikat	-	45	-
12. Besan	-	10	-
Jumlah			
2011	15	663	5
2010	14	661	5
2009	13	612	5
2008	12	610	5
2007	14	608	5

Sumber : Podes 2010

Tabel : 2.6 Pemerintahan dan Sarananya

BANYAKNYA SARANA BANK DAN LEMBAGA
KEUANGAN LAINNYA PER DESA.

Kecamatan: (040) Dawan

Desa/ Kelurahan	Lembaga			
	Bank	Perkreditan Desa (LPD)	B U U D dan K U D	Koperasi
[1]	[2]	[3]	[4]	[5]
01. Kusamba	2	7	-	1
02. Kampung Kusamba	1	-	-	-
03. Pesinggahan	-	2	-	1
04. Dawan Klod	-	1	1	3
05. Gunaksa	-	1	-	5
06. Sampalan Klod	-	-	-	-
07. Sampalan Tengah	3	1	-	1
08. Sulang	-	3	-	-
09. Pakseballi	-	-	-	2
10. Dawan Kaler	-	1	-	-
11. Pikat	-	3	-	1
12. Besan	-	1	-	1
Jumlah				
2011	6	20	1	15
2010	6	20	1	15
2009	5	20	1	5
2008	5	20	1	5
2007	5	20	1	5

Sumber : BRI, LPD dan KUD

Tabel : 2.7 Pemerintahan dan Sarananya

BANYAKNYA KUD DAN NON KUD SERTA JUMLAH ANGGOTANYA PER DESA

Kecamatan: (040) Dawan

Desa/ Kelurahan	KUD		NON KUD	
	Jumlah	Anggota	Jumlah	Anggota
[1]	[2]	[3]	[4]	[5]
01. Kusamba	-	-	1	215
02. Kampung Kusamba	-	-	-	-
03. Pesinggahan	-	-	1	134
04. Dawan Klod	1	2791	3	671
05. Gunaksa	-	-	5	772
06. Sampalan Klod	-	-	-	-
07. Sampalan Tengah	-	-	1	89
08. Sulang	-	-	-	-
09. Paksewali	-	-	2	134
10. Dawan Kaler	-	-	-	-
11. Pikat	-	-	1	121
12. Besan	-	-	1	82
Jumlah				
2011	1	2.791	15	1.869
2010	1	2.791	15	1.865
2009	1	2.789	5	1.674
2008	1	2.762	5	1.653
2007	1	2.762	5	1.653

Sumber : KUD, Kop. Amerta & Kop. Remaja

Tabel : 2.8 Pemerintahan dan Sarananya

JUMLAH KUD MENURUT JENIS USAHA YANG
DILAKUKAN PER DESA

Kecamatan: (040) Dawan

Desa/ Kelurahan	Jenis Usaha					
	K U D	Pinjam	RMU	KCK	Pangan	Saprodi
[1]	[2]	[3]	[4]	[5]	[6]	[7]
01. Kusamba	-	-	-	-	-	-
02. Kampung Kusamba	-	-	-	-	-	-
03. Pesinggahan	-	-	-	-	-	-
04. Dawan Klod	1	1	1	1	1	1
05. Gunaksa	-	-	-	-	-	-
06. Sampalan Klod	-	-	-	-	-	-
07. Sampalan Tengah	-	-	-	-	-	-
08. Sulang	-	-	-	-	-	-
09. Pakseballi	-	-	-	-	-	-
10. Dawan Kaler	-	-	-	-	-	-
11. Pikat	-	-	-	-	-	-
12. Besan	-	-	-	-	-	-
Jumlah						
2011	1	1	1	1	1	1
2010	1	1	1	1	1	1
2009	1	1	1	1	1	1
2008	1	1	1	1	1	1
2007	1	1	1	1	1	1

Sumber : KUD Panca Satya



BAB III

PENDUDUK

Tabel : 3.1 P e n d u d u k

LUAS TANAH, JUMLAH PENDUDUK DAN KEPADATAN
PENDUDUK PER DESA

Kecamatan: (040) Dawan

Desa/ Kelurahan	Luas [Km ²]	Jumlah Penduduk	Kepadatan Penduduk Per Km ²
[1]	[2]	[3]	[4]
01. Kusamba	2,01	7.325	3.644
02. Kampung Kusamba	0,10	652	6.520
03. Pesiinggahan	3,65	3.512	962
04. Dawan Klod	4,30	2.704	629
05. Gunaksa	6,83	5.491	804
06. Sampalan Klod	1,27	3.190	2.512
07. Sampalan Tengah	0,67	2.122	3.167
08. Sulang	0,64	1.030	1.609
09. Pakseballi	2,68	5.234	1.953
10. Dawan Kaler	2,38	2.850	1.197
11. Pikat	7,25	4.199	579
12. Besan	5,60	2.542	454
Jumlah			
2011	37,38	40.851	1.093
2010	37,38	40.695	1.089
2009	37,38	40.375	1.080
2008	37,38	36.226	969
2007	37,38	35.880	960

Sumber : Kepala Desa

Tabel : 3.2 P e n d u d u k

PENDUDUK MENURUT JENIS KELAMIN DIRINCI
PER DESA

Kecamatan: (040) Dawan

Desa/ Kelurahan	Jenis Kelamin		Jumlah Penduduk
	Laki	Perempuan	
[1]	[2]	[3]	[4]
01. Kusamba	3.542	3.783	7.325
02. Kampung Kusamba	311	341	652
03. Pesinggahan	1.690	1.822	3.512
04. Dawan Klod	1.287	1.417	2.704
05. Gunaksa	2.615	2.876	5.491
06. Sampalan Klod	1.584	1.606	3.190
07. Sampalan Tengah	1.046	1.076	2.122
08. Sulang	517	513	1.030
09. Pakseballi	2.609	2.625	5.234
10. Dawan Kaler	1.445	1.405	2.850
11. Pikat	2.111	2.088	4.199
12. Besan	1.246	1.296	2.542
Jumlah			
2011	20.003	20.848	40.851
2010	19.915	20.780	40.695
2009	19.760	20.615	40.375
2008	17.771	18.455	36.226
2007	17.616	18.264	35.880

Sumber : Kepala Desa

Tabel : 3.3 P e n d u d u k

PENDUDUK MENURUT STATUS PERKAWINAN
DIRINCI PER DESA

Kecamatan: (040) Dawan

Desa/ Kelurahan	Status Perkawinan			
	Kawin	Belum Kawin	Cerai	
			Hidup	Mati
[1]	[2]	[3]	[4]	[5]
01. Kusamba	3.340	3.565	38	359
02. Kampung Kusamba	296	317	11	24
03. Pesiinggahan	1.480	1.781	36	145
04. Dawan Klod	1.314	1.220	17	126
05. Gunaksa	2.604	2.530	58	241
06. Sampalan Klod	1.454	1.502	44	163
07. Sampalan Tengah	993	1.022	24	98
08. Sulang	471	497	7	57
09. Pakseballi	2.222	2.671	49	247
10. Dawan Kaler	1.430	1.293	28	131
11. Pikat	1.810	2.149	32	246
12. Besan	1.188	1.198	18	149
Jumlah				
2011	18.602	19.745	362	1.986
2010	18.602	19.745	362	1.986
2009	18.410	19.625	358	1.982
2008	14.557	20.017	352	1.300
2007	14.865	19.402	329	1.284

Sumber : Kepala Desa

Tabel : 3.4 P e n d u d u k

PENDUDUK MENURUT KELOMPOK UMUR DAN
JENIS KELAMIN PER DESA

Kecamatan: (040) Dawan

Desa/ Kelurahan	Kelompok Umur (Tahun)					
	[0 - 4]		[5 - 9]		[10 - 14]	
	Lk	Pr	Lk	Pr	Lk	Pr
[1]	[2]	[3]	[4]	[5]	[6]	[7]
01. Kusamba	385	293	361	354	286	276
02. Kampung Kusamba	31	35	24	32	28	30
03. Pesinggahan	173	174	177	198	151	156
04. Dawan Klod	109	108	115	116	112	123
05. Gunaksa	227	249	240	222	222	223
06. Sampalan Klod	141	111	149	117	138	128
07. Sampalan Tengah	97	73	101	80	85	76
08. Sulang	48	51	49	36	43	27
09. Pakseballi	218	199	243	248	257	198
10. Dawan Kaler	97	103	112	107	126	111
11. Pikat	136	117	200	203	207	160
12. Besan	120	102	137	122	89	81
Jumlah						
2011	1.781	1.615	1.908	1.835	1.744	1.589
2010	1.285	1.335	1.597	1.644	1.566	1.448
2009	1.251	1.297	1.589	1.627	1.547	1.439
2008	1.201	1.167	1.349	1.521	1.839	1.831
2007	1.196	1.212	1.444	1.585	1.906	1.867

Sumber : Kepala Desa

Tabel : 3.4 P e n d u d u k

LANJUTAN

Kecamatan: (040) Dawan

Desa/ Kelurahan	Kelompok Umur (Tahun)					
	[15 - 19]		[20 - 24]		[25 - 29]	
	Lk	Pr	Lk	Pr	Lk	Pr
[1]	[8]	[9]	[10]	[11]	[12]	[13]
01. Kusamba	239	218	159	176	249	294
02. Kampung Kusamba	24	10	17	20	32	26
03. Pesinggahan	131	113	68	107	125	125
04. Dawan Klod	105	83	46	65	71	87
05. Gunaksa	217	211	134	176	214	207
06. Sampalan Klod	103	96	121	113	147	130
07. Sampalan Tengah	71	63	35	50	81	94
08. Sulang	37	22	35	30	46	40
09. Pakseballi	185	184	157	166	227	194
10. Dawan Kaler	106	90	85	41	64	75
11. Pikat	176	125	98	68	93	104
12. Besan	89	67	55	46	75	81
Jumlah						
2011	1.484	1.283	1.010	1.056	1.423	1.458
2010	1.951	1.909	1.511	1.589	1.853	1.846
2009	1.942	1.898	1.496	1.580	1.838	1.831
2008	1.924	1.884	1.703	1.764	1.604	1.698
2007	1.893	1.870	1.666	1.730	1.613	1.698

Sumber : Kepala Desa

Tabel : 3.4 P e n d u d u k

LANJUTAN

Kecamatan: (040) Dawan

Desa/ Kelurahan	Kelompok Umur (Tahun)					
	[30 - 34]		[35 - 39]		[40 - 44]	
	Lk	Pr	Lk	Pr	Lk	Pr
[1]	[14]	[15]	[16]	[17]	[18]	[19]
01. Kusamba	265	329	290	310	253	307
02. Kampung Kusamba	28	37	31	31	28	28
03. Pesiinggahan	122	137	174	162	103	121
04. Dawan Klod	90	91	93	119	111	120
05. Gunaksa	188	199	198	212	189	231
06. Sampalan Klod	121	113	107	123	100	123
07. Sampalan Tengah	81	82	81	75	63	71
08. Sulang	42	43	33	38	34	38
09. Pakseballi	213	227	207	199	199	190
10. Dawan Kaler	92	86	152	127	91	91
11. Pikat	151	118	178	151	154	172
12. Besan	91	87	103	112	81	87
Jumlah						
2011	1485	1550	1644	1659	1406	1579
2010	1.688	1.840	1.736	1.695	1.497	1.603
2009	1.681	1.840	1.724	1.678	1.491	1.595
2008	1.389	1.479	1.209	1.271	1.086	1.125
2007	1.341	1.427	1.160	1.236	1.068	1.074

Sumber : Kepala Desa

Tabel : 3.4 P e n d u d u k

LANJUTAN

Kecamatan: (040) Dawan

Desa/ Kelurahan	Kelompok Umur (Tahun)					
	[45 - 49]		[50 - 54]		[55 - 59]	
	Lk	Pr	Lk	Pr	Lk	Pr
[1]	[20]	[21]	[22]	[23]	[24]	[25]
01. Kusamba	255	282	253	269	176	218
02. Kampung Kusamba	22	24	20	25	10	13
03. Pesinggahan	107	109	90	93	79	72
04. Dawan Klod	95	108	99	87	76	83
05. Gunaksa	184	213	158	207	137	128
06. Sampalan Klod	116	131	99	88	78	85
07. Sampalan Tengah	78	76	53	68	54	63
08. Sulang	35	33	27	30	21	31
09. Pakseballi	188	144	137	178	121	123
10. Dawan Kaler	100	113	111	108	74	84
11. Pikat	141	135	91	136	125	117
12. Besan	83	102	75	80	60	91
Jumlah						
2011	1403	1469	1212	1371	1011	1108
2010	1277	1.286	1.044	1.080	867	918
2009	1266	1.273	1.040	1.062	861	915
2008	941	979	828	870	765	813
2007	912	957	812	856	752	801

Sumber : Kepala Desa

Tabel : 3.4 P e n d u d u k

LANJUTAN

Kecamatan: (040) Dawan

Desa/ Kelurahan	Kelompok Umur (Tahun)					
	[60 - 64]		[65 - 69]		[70 Keatas]	
	Lk	Pr	Lk	Pr	Lk	Pr
[1]	[26]	[27]	[28]	[29]	[30]	[31]
01. Kusamba	126	142	95	118	152	196
02. Kampung Kusamba	4	7	9	13	4	10
03. Pesinggahan	52	70	48	61	91	122
04. Dawan Klod	56	56	42	61	67	107
05. Gunaksa	95	88	57	84	156	227
06. Sampalan Klod	45	75	58	66	62	107
07. Sampalan Tengah	49	62	45	45	70	97
08. Sulang	29	25	22	28	20	41
09. Pakseballi	86	113	65	79	107	182
10. Dawan Kaler	73	84	92	72	70	114
11. Pikat	93	105	80	107	188	271
12. Besan	51	64	55	46	81	129
Jumlah						
2011	757	892	669	779	1066	1603
2010	632	783	591	661	820	1143
2009	625	782	590	654	819	1144
2008	713	757	625	662	593	632
2007	670	722	620	642	573	587

Sumber : Kepala Desa

Tabel : 3.5 P e n d u d u k

PENDUDUK MENURUT USIA 7-12 TAHUN DAN STATUS
PENDIDIKAN PER DESA

Kecamatan: (040) Dawan

Desa/ Kelurahan	Usia 7 - 12 Tahun		
	Belum Pernah Sekolah	Sedang Sekolah	Tidak Sekolah Lagi
[1]	[2]	[3]	[4]
01. Kusamba	-	767	-
02. Kampung Kusamba	-	69	-
03. Pesiinggahan	-	402	-
04. Dawan Klod	-	283	-
05. Gunaksa	-	546	-
06. Sampalan Klod	-	291	-
07. Sampalan Tengah	-	217	-
08. Sulang	-	96	-
09. Pakseballi	-	578	-
10. Dawan Kaler	-	276	-
11. Pikat	-	453	-
12. Besan	-	260	-
Jumlah			
2011	-	4.239	-
2010	-	4.222	-
2009	-	6.256	-
2008	-	4.140	-
2007	-	4.088	-

Sumber : SLIAK Kec Dawan

Tabel : 3.6 P e n d u d u k

PENDUDUK MENURUT KEWARGANEGARAAN
DIRINCI PER DESA

Kecamatan: (040) Dawan

Desa/ Kelurahan	W N I	W N A		
		Arab	Cina	Lainnya
[1]	[2]	[3]	[4]	[5]
01. Kusamba	7.325	-	-	-
02. Kampung Kusamba	652	-	-	-
03. Pesiinggahan	3.512	-	-	-
04. Dawan Klod	2.704	-	-	-
05. Gunaksa	5.491	-	-	-
06. Sampalan Klod	3.190	-	-	-
07. Sampalan Tengah	2.122	-	-	-
08. Sulang	1.030	-	-	-
09. Paksewali	5.234	-	-	-
10. Dawan Kaler	2.850	-	-	-
11. Pikat	4.199	-	-	-
12. Besan	2.542	-	-	-
Jumlah				
2011	40.851	-	-	-
2010	40.695	-	-	-
2009	40.375	-	-	-
2008	36.226	-	-	-
2007	35.880	-	-	-

Sumber : Kepala Desa

Tabel : 3.7 P e n d u d u k

BANYAKNYA PENDUDUK, RUMAH TANGGA DAN
RATA-RATA JIWA PER RUMAH TANGGA DIRINCI
PER DESA

Kecamatan: (040) Dawan

Desa/ Kelurahan	Jumlah Penduduk	Jumlah Rumah Tangga	Rata-Rata Jiwa Per Rumah Tangga
[1]	[2]	[3]	[4]
01. Kusamba	7.325	1.923	4
02. Kampung Kusamba	652	174	4
03. Pesiinggahan	3.512	978	4
04. Dawan Klod	2.704	633	4
05. Gunaksa	5.491	1.408	4
06. Sampalan Klod	3.190	815	4
07. Sampalan Tengah	2.122	519	4
08. Sulang	1.030	297	3
09. Paksewali	5.234	1.260	4
10. Dawan Kaler	2.850	655	4
11. Pikat	4.199	983	4
12. Besan	2.542	617	4
Jumlah			
2011	40.851	10.262	4
2010	40.695	10.308	4
2009	40.375	9.965	4
2008	36.226	9.464	4
2007	35.880	9.172	4

Sumber : Kepala Desa

Tabel : 3.8 P e n d u d u k

BANYAKNYA KELAHIRAN DAN KEMATIAN
MENURUT JENIS KELAMIN PER DESA

Desa/ Kelurahan	Lahir		Mati	
	Laki	Perempuan	Laki	Perempuan
[1]	[2]	[3]	[4]	[5]
01. Kusamba	6	9	12	7
02. Kampung Kusamba	4	7	1	2
03. Pesiinggahan	13	19	8	7
04. Dawan Klod	8	10	4	6
05. Gunaksa	16	13	8	7
06. Sampalan Klod	6	6	4	6
07. Sampalan Tengah	8	5	4	9
08. Sulang	5	3	3	1
09. Pakseballi	19	21	4	7
10. Dawan Kaler	13	7	5	4
11. Pikat	3	9	7	4
12. Besan	7	6	3	2
Jumlah				
2011	108	115	63	62
2010	240	253	117	105
2009	190	205	89	101
2008	245	220	123	135
2007	277	239	126	122

Sumber : Kepala Desa

Tabel : 3.9 P e n d u d u k

BANYAKNYA PENDUDUK YANG DATANG DAN PINDAH
MENURUT JENIS KELAMIN PER DESA

Kecamatan: (040) Dawan

Desa/ Kelurahan	Datang		Pindah	
	Laki	Perempuan	Laki	Perempuan
[1]	[2]	[3]	[4]	[5]
01. Kusamba	5	7	1	3
02. Kampung Kusamba	1	3	0	2
03. Pessinggahan	1	0	2	0
04. Dawan Klod	6	4	2	6
05. Gunaksa	8	7	5	3
06. Sampalan Klod	2	8	0	6
07. Sampalan Tengah	2	4	6	7
08. Sulang	1	6	0	3
09. Pakseball	5	12	8	16
10. Dawan Kaler	1	6	4	10
11. Pikat	5	3	5	3
12. Besan	1	0	2	4
Jumlah				
2011	38	60	35	63
2010	113	124	81	112
2009	1.936	2.184	48	128
2008	120	327	87	221
2007	138	251	90	229

Sumber : Kepala Desa

Tabel : 3.10 Penduduk

SUMBER MATA PENCAHARIAN UTAMA RUMAH
TANGGA PENDUDUK MENURUT SEKTOR EKONOMI
PER DESA

Kecamatan: (040) Dawan

Desa/ Kelurahan	Pertanian					
	Tanam an Pangan	Peter nakan	Peri kanan	Perke bunan	Perda ngan	Industri
[1]	[2]	[3]	[4]	[5]	[6]	[7]
01. Kusamba	381	12	287	-	548	197
02. Kampung Kusamba	-	-	3	-	94	11
03. Pesiinggahan	467	16	18	88	127	68
04. Dawan Klod	188	19	-	112	55	66
05. Gunaksa	393	28	-	129	323	47
06. Sampalan Klod	121	17	-	9	206	64
07. Sampalan Tengah	76	1	-	-	230	51
08. Sulang	24	3	-	57	95	21
09. Pakseballi	92	56	-	283	446	127
10. Dawan Kaler	107	2	-	237	91	39
11. Pikat	276	58	22	321	57	63
12. Besan	19	17	-	378	26	21
Jumlah						
2011	2.144	229	330	1.614	2.298	775
2010	2.136	229	328	1.625	2.326	775
2009	1.994	222	399	1.634	2.240	701
2008	2.767	360	436	1.832	2.374	763
2007	1.734	347	436	1.850	2.063	564

Sumber : Kepala Desa

Tabel : 3.10 P e n d u d u k

LANJUTAN

Kecamatan: (040) Dawan

Desa/ Kelurahan	Pertam	Peng	Perbank	Pemerin	
	ban	Listrik	angkutan		an dan
	dan	dan	dan	lembaga	
	Pengga	Air	Komuni	Keuangan	
	lian	Minum	kasi	Lainnya	
[1]	[8]	[9]	[10]	[11]	[12]
01. Kusamba	92	-	47	132	227
02. Kampung Kusamba	-	-	9	9	48
03. Pesiinggahan	12	-	34	56	92
04. Dawan Klod	-	-	18	43	132
05. Gunaksa	29	-	49	46	364
06. Sampalan Klod	21	-	24	62	291
07. Sampalan Tengah	-	-	16	32	113
08. Sulang	-	-	7	8	82
09. Paksewali	-	-	53	82	121
10. Dawan Kaler	-	-	9	44	126
11. Pikat	-	-	8	14	164
12. Besan	-	-	23	19	114
Jumlah					
2011	154	-	297	547	1.874
2010	155	-	302	546	1.886
2009	88	-	296	546	1.845
2008	88	-	298	546	2.072
2007	74	-	280	317	1.966

Sumber : Kepala Desa

Tabel : 3.11 Penduduk

BANYAKNYA PENDUDUK YANG BERTRANSMIGRASI
MENURUT JENIS TRANSMIGRASI PER DESA

Kecamatan: (040) Dawan

Desa/ Kelurahan	Jenis Transmigrasi		
	Umum	Spontan/ Swakarsa	Lainnya
[1]	[2]	[3]	[4]
01. Kusamba	-	-	-
02. Kampung Kusamba	-	-	-
03. Pesiinggahan	-	-	-
04. Dawan Klod	-	-	-
05. Gunaksa	-	-	-
06. Sampalan Klod	-	-	-
07. Sampalan Tengah	-	-	-
08. Sulang	-	-	-
09. Pakseballi	-	-	-
10. Dawan Kaler	-	-	-
11. Pikat	-	-	-
12. Besan	-	-	-
Jumlah			
2011	-	-	-
2010	-	-	-
2009	-	-	-
2008	-	-	-
2007	-	-	-

Sumber : Kepala Desa

Tabel : 3.12 P e n d u d u k

BANYAKNYA BANGUNAN MENURUT PENGGUNAANYA
DIRINCI PER DESA

Kecamatan: (040) Dawan

Desa/ Kelurahan	Campuran			
	Tempat Tinggal	Bukan Tempat Tinggal	Toko/ Perda gangan	Industri/ Kerajinan
[1]	[2]	[3]	[4]	[5]
01. Kusamba	1.635	162	152	71
02. Kampung Kusamba	148	17	37	12
03. Pesiinggahan	831	62	136	24
04. Dawan Klod	538	87	30	21
05. Gunaksa	1.197	145	104	27
06. Sampalan Klod	693	85	15	18
07. Sampalan Tengah	441	64	25	31
08. Sulang	252	31	9	21
09. Paksewali	1.071	83	70	34
10. Dawan Kaler	557	82	30	23
11. Pikat	836	40	45	22
12. Besan	524	88	10	17
Jumlah				
2011	8.723	946	663	321
2010	8.762	943	661	320
2009	8.470	941	610	70
2008	8.074	937	599	68
2007	7.689	938	593	68

Sumber : Koordinator Statistik Kecamatan

Tabel : 3.13 Penduduk

BANYAKNYA RUMAH TANGGA PEMAKAI AIR UNTUK
MINUM DAN MEMASAK MENURUT SUMBERNYA
PER DESA

Kecamatan: (040) Dawan

Desa/ Kelurahan	Sumber Air				
	PAM	Sumur/ Perigi	Mata Air	Sungai	Lainnya
[1]	[2]	[3]	[4]	[5]	[6]
01. Kusamba	452	1.471	-	-	-
02. Kampung Kusamba	85	89	-	-	-
03. Pesiinggahan	402	576	-	-	-
04. Dawan Klod	612	21	-	-	-
05. Gunaksa	941	-	467	-	-
06. Sampalan Klod	740	75	-	-	-
07. Sampalan Tengah	484	35	-	-	-
08. Sulang	195	102	-	-	-
09. Paksewali	833	427	-	-	-
10. Dawan Kaler	302	235	118	-	-
11. Pikat	345	537	101	-	-
12. Besan	436	-	181	-	-
Jumlah					
2011	5.827	3.568	867	-	-
2010	5.795	3.625	862	-	-
2009	5.780	3.353	832	-	-
2008	5.712	3.057	626	-	-
2007	5.615	2.903	577	-	-

Sumber : Kepala Desa

Tabel : 3.14 Penduduk

**BANYAKNYA RUMAH TANGGA MENURUT
PENGGUNAAN KAKUS / JAMBAN DIRINCI PER DESA**

Kecamatan: (040) Dawan

Desa/ Kelurahan	Jamban Tangki Septik			Jamban Lainnya
	Sendiri	Bersama	Umum	
[1]	[2]	[3]	[4]	[5]
01. Kusamba	1.453	399	-	71
02. Kampung Kusamba	141	32	-	1
03. Pesinggahan	542	279	-	157
04. Dawan Klod	443	89	-	101
05. Gunaksa	817	494	-	97
06. Sampalan Klod	633	148	-	34
07. Sampalan Tengah	355	164	-	0
08. Sulang	245	52	-	0
09. Pakseballi	1.113	100	-	47
10. Dawan Kaler	465	69	-	121
11. Pikat	764	130	-	89
12. Besan	351	154	-	112
Jumlah				
2011	7.322	2110	-	830
2010	7.363	1664	-	1.281
2009	7.328	1344	-	1.293
2008	7.328	830	-	1.306
2007	7.194	186	-	1.511

Sumber : Puskesmas

Tabel : 3.15 Penduduk

BANYAKNYA RUMAH TANGGA MENURUT JENIS
PENERANGAN YANG DIGUNAKAN DIRINCI PER DESA

Kecamatan: (040) Dawan

Desa/ Kelurahan	Jenis Penerangan		
	Listrik	Minyak Tanah	Lainnya
[1]	[2]	[3]	[4]
01. Kusamba	1.920	3	-
02. Kampung Kusamba	174	-	-
03. Pesiinggahan	978	-	-
04. Dawan Klod	633	-	-
05. Gunaksa	1.393	15	-
06. Sampalan Klod	784	31	-
07. Sampalan Tengah	517	2	-
08. Sulang	296	1	-
09. Paksewali	1.244	16	-
10. Dawan Kaler	641	14	-
11. Pikat	977	6	-
12. Besan	613	4	-
Jumlah			
2011	10.170	92	-
2010	10.066	92	-
2009	9.869	96	-
2008	9.354	111	-
2007	9.062	110	-

Sumber : Potensi Desa



BAB IV

PENDIDIKAN DAN SOSIAL BUDAYA

Tabel : 4.1 Pendidikan Sosial dan Budaya

BANYAKNYA SEKOLAH MENURUT JENISNYA
DIRINCI PER DESA

Kecamatan: (040) Dawan

Desa/ Kelurahan	Sekolah				Akademi/ Univer sitas
	TK	S D	SMTP	SMTA	
[1]	[2]	[3]	[4]	[5]	[6]
01. Kusamba	2	4	-	-	-
02. Kampung Kusamba	1	-	-	-	-
03. Posinggahan	1	3	-	-	-
04. Dawan Klod	1	2	1	1	-
05. Gunaksa	2	3	1	1	-
06. Sampalan Klod	1	2	-	-	-
07. Sampalan Tengah	1	1	-	-	-
08. Sulang	1	1	-	-	-
09. Paksewali	1	3	-	-	-
10. Dawan Kaler	1	2	-	-	-
11. Pikat	2	2	1	-	-
12. Besan	1	1	-	-	-
Jumlah					
2011/2012	15	24	3	2	-
2010/2011	15	24	3	2	-
2009/2010	14	24	3	2	-
2008/2009	14	24	3	2	-
2007/2008	13	24	3	2	-

Sumber : Dinas Pendidikan Kecamatan Dawan

Tabel : 4.2 Pendidikan Sosial dan Budaya

BANYAKNYA GURU MENURUT TEMPAT MENGAJAR
DIRINCI PER DESA

Kecamatan: (040) Dawan

Desa/ Kelurahan	Guru				
	TK	S D	SMTP	SMTA	Akademi/ Univer sitas
[1]	[2]	[3]	[4]	[5]	[6]
01. Kusamba	7	34	-	-	-
02. Kampung Kusamba	4	-	-	-	-
03. Posinggahan	4	28	-	-	-
04. Dawan Klod	4	22	48	51	-
05. Gunaksa	4	31	44	61	-
06. Sampalan Klod	4	25	-	-	-
07. Sampalan Tengah	8	12	-	-	-
08. Sulang	4	9	-	-	-
09. Pakseballi	4	32	-	-	-
10. Dawan Kaler	4	20	-	-	-
11. Pikat	8	24	34	-	-
12. Besan	4	11	-	-	-
Jumlah					
2011/2012	59	248	126	112	-
2010/2011	59	247	126	112	-
2009/2010	77	239	122	109	-
2008/2009	69	218	118	110	-
2007/2008	51	239	102	111	-

Sumber : Dinas Pendidikan Kecamatan Dawan

Tabel : 4.3 Pendidikan Sosial dan Budaya

BANYAKNYA MURID TK DIRINCI MENURUT JENIS
KELAMIN DAN JUMLAH LULUSAN TAHUN SEBELUMNYA

Kecamatan: (040) Dawan

Desa/ Kelurahan	Murid TK		Jumlah Lulusan Tahun Sebelumnya
	Laki	Perempuan	
[1]	[2]	[3]	[4]
01. Kusamba	72	88	78
02. Kampung Kusamba	9	8	18
03. Pesinggahan	36	41	62
04. Dawan Klod	46	54	88
05. Gunaksa	71	80	76
06. Sampalan Klod	31	38	72
07. Sampalan Tengah	61	78	67
08. Sulang	15	17	33
09. Paksewali	36	46	64
10. Dawan Kaler	21	26	42
11. Pikat	46	48	78
12. Besan	22	24	36
Jumlah			
2011/2012	466	548	714
2010/2011	440	492	498
2009/2010	310	316	509
2008/2009	306	320	506
2007/2008	344	322	450

Sumber : Dinas Pendidikan Kecamatan Dawan

Tabel : 4.4 Pendidikan Sosial dan Budaya

**BANYAKNYA MURID SD DIRINCI MENURUT JENIS
KELAMIN DAN JUMLAH LULUSAN TAHUN SEBELUMNYA
PER DESA**

Kecamatan: (040) Dawan

Desa/ Kelurahan	Murid SD		Jumlah Lulusan Tahun Sebelumnya
	Laki	Perempuan	
[1]	[2]	[3]	[4]
01. Kusamba	348	324	88
02. Kampung Kusamba	-	-	-
03. Pesinggahan	212	234	51
04. Dawan Klod	148	140	42
05. Gunaksa	283	227	64
06. Sampalan Klod	134	109	34
07. Sampalan Tengah	31	29	8
08. Sulang	39	27	16
09. Pakseballi	342	276	67
10. Dawan Kaler	83	111	30
11. Pikat	167	143	48
12. Besan	92	74	26
Jumlah			
2011/2012	1.879	1.694	474
2010/2011	1.888	1.694	511
2009/2010	1.884	1.672	491
2008/2009	1.853	1.645	492
2007/2008	1.752	1.571	556

Sumber : Dinas Pendidikan Kecamatan Dawan

Tabel : 4.5 Pendidikan Sosial dan Budaya

**BANYAKNYA MURID SMTP DIRINCI MENURUT JENIS
KELAMIN DAN JUMLAH LULUSAN TAHUN SEBELUMNYA
PER DESA**

Kecamatan: (040) Dawan

Desa/ Kelurahan	Murid SMTP		Jumlah Lulusan Tahun Sebelumnya
	Laki	Perempuan	
[1]	[2]	[3]	[4]
01. Kusamba	-	-	-
02. Kampung Kusamba	-	-	-
03. Pesiinggahan	-	-	-
04. Dawan Klod	281	256	168
05. Gunaksa	289	269	156
06. Sampalan Klod	-	-	-
07. Sampalan Tengah	-	-	-
08. Sulang	-	-	-
09. Paksewali	-	-	-
10. Dawan Kaler	-	-	-
11. Pikat	174	131	96
12. Besan	-	-	-
Jumlah			
2011/2012	744	656	420
2010/2011	760	640	442
2009/2010	749	656	482
2008/2009	738	628	486
2007/2008	676	598	471

Sumber : Dinas Pendidikan Kecamatan Dawan

Tabel : 4.6 Pendidikan Sosial dan Budaya

**BANYAKNYA MURID SMTA DIRINCI MENURUT JENIS
KELAMIN DAN JUMLAH LULUSAN TAHUN SEBELUMNYA
PER DESA**

Kecamatan: (040) Dawan

Desa/ Kelurahan	Murid SMTA		Jumlah Lulusan Tahun Sebelumnya
	Laki	Perempuan	
[1]	[2]	[3]	[4]
01. Kusamba	-	-	-
02. Kampung Kusamba	-	-	-
03. Pesinggahan	-	-	-
04. Dawan Klod	358	207	132
05. Gunaksa	378	312	178
06. Sampalan Klod	-	-	-
07. Sampalan Tengah	-	-	-
08. Sulang	-	-	-
09. Paksebali	-	-	-
10. Dawan Kaler	-	-	-
11. Pikat	-	-	-
12. Besan	-	-	-
Jumlah			
2011/2012	736	519	310
2010/2011	753	552	347
2009/2010	696	475	324
2008/2009	722	494	349
2007/2008	692	495	385

Sumber : Dinas Pendidikan Kecamatan Dawan

Tabel : 4.7 Pendidikan Sosial dan Budaya

BANYAKNYA PENDUDUK MENURUT TINGKAT
PENDIDIKAN TERTINGGI YANG DITAMATKAN
PER DESA

Kecamatan: (040) Dawan

Desa/ Kelurahan	Belum Pernah Sekolah	Belum Tamat SD	Tamat SD
[1]	[2]	[3]	[4]
01. Kusamba	1.541	1.119	1.972
02. Kampung Kusamba	98	112	118
03. Pesinggahan	679	542	1.279
04. Dawan Klod	531	352	672
05. Gunaksa	1.091	861	1.732
06. Sampalan Klod	546	423	955
07. Sampalan Tengah	381	344	576
08. Sulang	234	138	276
09. Pakseballi	982	741	1.763
10. Dawan Kaler	493	363	691
11. Pikat	607	1.022	1.116
12. Besan	451	323	787
Jumlah			
2011	7.634	6.340	11.937
2010	7.575	6.318	11.919
2009	7.480	6.256	11.883
2008	3.448	3.498	18.898
2007	4.619	3.445	18.671

Sumber : Kepala Desa

TABEL : 4.7 LANJUTAN

Kecamatan: (040) Dawan

Desa/ Kelurahan	Tamat	Tamat	Tamat
	SMTP	SMTA	Akademi/ Universitas
[1]	[5]	[6]	[7]
01. Kusamba	882	1.493	318
02. Kampung Kusamba	121	142	61
03. Pesinggahan	493	384	135
04. Dawan Klod	282	712	155
05. Gunaksa	658	878	271
06. Sampalan Klod	291	779	196
07. Sampalan Tengah	207	475	139
08. Sulang	109	214	59
09. Pakseballi	528	925	295
10. Dawan Kaler	318	872	113
11. Pikat	434	861	159
12. Besan	246	621	114
Jumlah			
2011	4.569	8.356	2.015
2010	4.554	8.344	1.985
2009	4.527	8.310	1.919
2008	5.173	4.277	933
2007	4.566	3.682	897

Sumber : Kepala Desa

Tabel : 4.8 Pendidikan Sosial dan Budaya

BANYAKNYA ANAK SASARAN DIDIK DALAM
KEPRAMUKAAN PER DESA

Kecamatan: (040) Dawan

Desa/ Kelurahan	Sasaran Didik			
	Pendega	Penegak	Penggalang	Siaga
[1]	[2]	[3]	[4]	[5]
01. Kusamba	-	-	-	256
02. Kampung Kusamba	-	-	-	-
03. Pesinggahan	-	-	-	136
04. Dawan Klod	-	28	162	132
05. Gunaksa	-	44	162	241
06. Sampalan Klod	-	-	-	106
07. Sampalan Tengah	-	-	-	46
08. Sulang	-	-	-	32
09. Paksewali	-	-	-	234
10. Dawan Kaler	-	-	-	118
11. Pikat	-	-	122	132
12. Besan	-	-	-	74
Jumlah				
2011	-	72	446	1.115
2010	-	72	446	1.151
2009	-	76	448	1.146
2008	-	74	442	1.141
2007	-	67	440	1.135

Sumber : Sekolah SMP, SMA, Didas

Tabel : 4.9 Pendidikan Sosial dan Budaya

BANYAKNYA GUGUS DEPAN, SUMBER DIDIK DALAM
KEPRAMUKAAN DIRINCI PER DESA

Kecamatan: (040) Dawan

Desa/ Kelurahan	Gugus Depan	Sumber Didik		
		Pembim- bing	Andalan	Pembina
[1]	[2]	[3]	[4]	[5]
01. Kusamba	4	-	-	34
02. Kampung Kusamba	-	-	-	-
03. Pesinggahan	3	-	-	21
04. Dawan Klod	4	-	-	33
05. Gunaksa	5	-	-	39
06. Sampalan Klod	2	-	-	8
07. Sampalan Tengah	1	-	-	4
08. Sulang	1	-	-	3
09. Pakseballi	3	-	-	14
10. Dawan Kaler	2	-	-	7
11. Pikat	3	-	-	21
12. Besan	1	-	-	3
Jumlah				
2011	29	-	-	187
2010	29	-	-	187
2009	29	-	-	187
2008	29	-	-	187
2007	29	-	-	187

Sumber : P & K Kecamatan

Tabel : 4.10 Pendidikan Sosial dan Budaya

BANYAKNYA ORGANISASI SOSIAL DESA MENURUT
JENISNYA PER DESA

Kecamatan: (040) Dawan

Desa/ Kelurahan	Jumlah Karang Taruna	Jumlah Anggota PKK	Panti Asuhan	Organisasi Pengairan	
				Banyak	Anggota
[1]	[2]	[3]	[4]	[5]	[6]
01. Kusamba	1	30	-	1	214
02. Kampung Kusamba	1	23	-	-	-
03. Pesiinggahan	1	31	-	1	154
04. Dawan Klod	1	23	-	1	302
05. Gunaksa	1	21	-	3	726
06. Sampalan Klod	1	19	-	-	-
07. Sampalan Tengah	1	31	-	-	-
08. Sulang	1	29	-	-	-
09. Pakseballi	1	23	-	-	-
10. Dawan Kaler	1	28	-	-	-
11. Pikat	1	23	-	1	161
12. Besan	1	31	-	-	-
Jumlah					
2011	12	312	-	7	1.557
2010	12	312	-	7	1.553
2009	12	312	-	7	1.549
2008	12	312	-	7	1.545
2007	12	312	-	7	1.545

Sumber : Koordinator Statistik Kecamatan

Tabel : 4.11 Pendidikan Sosial dan Budaya

BANYAKNYA FASILITAS OLAH RAGA DIRINCI
MENURUT JENISNYA PER DESA

Kecamatan: (040) Dawan

Desa/ Kelurahan	L a p a n g a n				
	Sepak Bola	Volly Ball	Tenis Meja	Bulu Tangkis	Lainnya
[1]	[2]	[3]	[4]	[5]	[6]
01. Kusamba	1	1	3	6	-
02. Kampung Kusamba	-	-	2	1	-
03. Posinggahan	-	1	3	1	-
04. Dawan Klod	1	2	3	2	1
05. Gunaksa	-	-	2	1	1
06. Sampalan Klod	-	1	3	-	1
07. Sampalan Tengah	-	1	2	2	-
08. Sulang	-	-	1	1	-
09. Pakseballi	1	2	1	1	1
10. Dawan Kaler	1	-	4	1	-
11. Pikat	1	1	5	1	-
12. Besan	-	-	2	2	-
Jumlah					
2011	5	9	31	19	4
2010	5	9	31	19	4
2009	5	9	31	19	4
2008	5	9	31	19	4
2007	4	9	31	18	3

Sumber : Koordinator Statistik Kecamatan

Tabel : 4.12 Pendidikan Sosial dan Budaya

BANYAKNYA PENDUDUK YANG BERLANGGANAN
MAJALAH DIRINCI PER DESA

Kecamatan: (040) Dawan

Desa/ Kelurahan	M a j a l a h			
	Keluarga	Olah Raga	Pertanian	Umum
[1]	[2]	[3]	[4]	[5]
01. Kusamba	-	-	-	4
02. Kampung Kusamba	-	-	-	2
03. Pesiinggahan	-	-	-	-
04. Dawan Klod	-	-	1	-
05. Gunaksa	-	-	-	6
06. Sampalan Klod	-	-	-	2
07. Sampalan Tengah	-	-	-	2
08. Sulang	-	-	-	-
09. Paksewali	-	-	-	6
10. Dawan Kaler	-	-	-	-
11. Pikat	-	-	-	-
12. Besan	-	-	-	-
Jumlah				
2011	-	-	1	22
2010	-	-	1	22
2009	-	-	2	20
2008	-	-	1	19
2007	-	-	1	24

Sumber : Kepala Desa

Tabel : 4.13 Pendidikan Sosial dan Budaya

BANYAKNYA PENDUDUK YANG BERLANGGANAN
SURAT KABAR / KORAN DIRINCI PER DESA

Kecamatan: (040) Dawan

Desa/ Kelurahan	Surat Kabar			
	Bali Post	Suara Karya	Kompas	Lainnya
[1]	[2]	[3]	[4]	[5]
01. Kusamba	31	-	-	6
02. Kampung Kusamba	7	-	-	3
03. Pesinggahan	9	-	-	4
04. Dawan Klod	21	-	-	8
05. Gunaksa	46	-	-	7
06. Sampalan Klod	20	-	-	4
07. Sampalan Tengah	23	-	-	4
08. Sulang	8	-	-	3
09. Pakseballi	16	-	-	4
10. Dawan Kaler	10	-	-	3
11. Pikat	11	-	-	3
12. Besan	9	-	-	3
Jumlah				
2011	211	-	-	52
2010	209	-	-	55
2009	202	-	-	66
2008	200	-	-	61
2007	199	-	-	58

Sumber : Kepala Desa



BAB V

KESEHATAN DAN KELUARGA BERENCANA

Tabel : 5.1 Kesehatan dan Keluarga Berencana

BANYAKNYA SARANA KESEHATAN DIRINCI PER DESA

Kecamatan: (040) Dawan

Desa/ Kelurahan	Poliklinik	Puskesmas/ Puskesmas Pembantu	Rumah	P o s K B
			Sakit Bersalin (BKIA)	
[1]	[2]	[3]	[4]	[5]
01. Kusamba	-	2	-	2
02. Kampung Kusamba	-	-	-	-
03. Pesiinggahan	-	1	-	1
04. Dawan Klod	-	1	-	1
05. Gunaksa	-	2	-	1
06. Sampalan Klod	-	1	-	1
07. Sampalan Tengah	-	1	-	1
08. Sulang	-	1	-	1
09. Pakseballi	-	1	-	1
10. Dawan Kaler	-	1	-	1
11. Pikat	-	1	-	1
12. Besan	-	1	-	1
Jumlah				
2011	-	13	-	12
2010	-	13	-	12
2009	-	13	-	12
2008	-	13	-	12
2007	-	13	-	12

Sumber : Puskesmas

Tabel : 5.2 Kesehatan dan Keluarga Berencana

BANYAKNYA TENAGA KESEHATAN DIRINCI PER DESA

Kecamatan: (040) Dawan

Desa/ Kelurahan	Tenaga Medis			Dukun	Lainnya
	Dokter	Bidan	Perawat		
[1]	[2]	[3]	[4]	[5]	[6]
01. Kusamba	1	5	3	4	2
02. Kampung Kusamba	1	1	-	3	-
03. Posinggahan	-	2	4	6	2
04. Dawan Klod	1	3	2	1	-
05. Gunaksa	1	2	7	-	-
06. Sampalan Klod	1	2	1	-	-
07. Sampalan Tengah	2	2	-	3	-
08. Sulang	-	1	1	2	-
09. Paksewali	1	1	1	6	-
10. Dawan Kaler	-	1	5	4	-
11. Pikat	-	1	1	-	2
12. Besan	-	1	2	2	-
Jumlah					
2011	8	22	27	31	6
2010	7	22	27	31	6
2009	9	26	25	31	6
2008	9	25	25	31	6
2007	10	24	26	34	6

Sumber : Puskesmas

Tabel : 5.3 Kesehatan dan Keluarga Berencana

BANYAKNYA PENDERITA CACAT MENURUT JENISNYA
DIRINCI PER DESA

Kecamatan: (040) Dawan

Desa/ Kelurahan	Tuna Netra (Buta)	Tuna Rungu (Bisu)	Cacat Jasmani	Cacat Mental	Cacat Lainnya
[1]	[2]	[3]	[4]	[5]	[6]
01. Kusamba	6	2	7	5	10
02. Kampung Kusamba	-	3	2	-	-
03. Pesinggahan	-	1	2	3	2
04. Dawan Klod	-	-	6	4	2
05. Gunaksa	5	4	23	8	-
06. Sampalan Klod	-	1	4	3	-
07. Sampalan Tengah	-	4	6	-	2
08. Sulang	1	2	2	2	1
09. Paksewali	3	5	12	1	1
10. Dawan Kaler	1	8	5	14	5
11. Pikat	11	6	13	3	-
12. Besan	1	4	15	4	1
Jumlah					
2011	28	40	97	47	24
2010	28	41	102	48	25
2009	29	30	190	73	40
2008	30	32	188	74	39
2007	32	32	200	83	44

Sumber : Kepala Desa

Tabel : 5.4 Kesehatan dan Keluarga Berencana

**BANYAKNYA PESERTA KELUARGA BERENCANA
MENURUT ALAT KONTASEPSI YANG DIPAKAI
PER DESA**

Kecamatan: (040) Dawan

Desa/ Kelurahan	Alat Kontasepsi			
	IUD	Pil	Implan	Kondom
[1]	[2]	[3]	[4]	[5]
01. Kusamba	462	36	47	8
02. Kampung Kusamba	39	19	2	4
03. Posinggahan	286	46	32	3
04. Dawan Klod	97	64	10	4
05. Gunaksa	393	35	0	8
06. Sampalan Klod	12	29	1	2
07. Sampalan Tengah	9	13	1	1
08. Sulang	11	17	8	3
09. Paksewali	42	25	34	27
10. Dawan Kaler	106	23	5	3
11. Pikat	115	6	6	34
12. Besan	43	11	41	9
Jumlah				
2011	1.615	324	187	106
2010	1.563	308	190	89
2009	1.722	303	177	89
2008	1.676	323	240	81
2007	1.764	304	217	66

Sumber : PLKB

Tabel : 5.4 Kesehatan dan Keluarga Berencana

LANJUTAN

Kecamatan: (040) Dawan

Desa/ Kelurahan	Alat Kontrasepsi			
	Ovum	Vasektomi	Tubektomi	Suntikan
[1]	[6]	[7]	[8]	[9]
01. Kusamba	-	18	51	335
02. Kampung Kusamba	-	-	2	39
03. Pesinggahan	-	2	17	256
04. Dawan Klod	-	-	15	198
05. Gunaksa	-	-	0	409
06. Sampalan Klod	-	-	2	324
07. Sampalan Tengah	-	1	5	236
08. Sulang	-	1	3	88
09. Paksewali	-	-	15	474
10. Dawan Kaler	-	-	10	173
11. Pikat	-	-	7	198
12. Besan	-	1	9	176
Jumlah				
2011	-	23	136	2.906
2010	-	23	130	2.821
2009	-	19	143	2.644
2008	-	11	160	2.563
2007	-	11	167	2.404

Sumber : PLKB

BAB VI

PERADILAN



Tabel : 6.1 Peradilan

**BANYAKNYA PELANGGARAN/KEJAHATAN YANG DI
LAPORKAN KE POLISI DIRINCI PER DESA**


Kecamatan: (040) Dawan

Desa/ Kelurahan	Pelanggaran / Kejahatan				
	Pembu- nuhan	Penga- niayaan	Pen- curian	Kesusi- laan	Lainnya
[1]	[2]	[3]	[4]	[5]	[6]
01. Kusamba	-	-	-	-	-
02. Kampung Kusamba	-	-	-	-	-
03. Posinggahan	-	-	-	-	-
04. Dawan Klod	-	-	-	-	-
05. Gunaksa	-	-	-	-	-
06. Sampalan Klod	-	-	-	-	-
07. Sampalan Tengah	-	-	-	-	-
08. Sulang	-	-	-	-	-
09. Pakseballi	-	-	-	-	-
10. Dawan Kaler	-	-	-	-	-
11. Pikat	-	-	-	-	-
12. Besan	-	-	-	-	-
Jumlah					
2011	-	-	-	-	-
2010	-	-	-	-	-
2009	-	-	2	-	5
2008	-	2	2	1	5
2007	-	5	6	-	7

Sumber : Kapolsek Dawan

BAB VII

AGAMA



Tabel : 7.1 Agama

**BANYAKNYA PENDUDUK MENURUT AGAMA DAN JENIS
KELAMIN PER DESA**

Kecamatan: (040) Dawan

Desa/ Kelurahan	I s l a m		Hindu	
	laki	Perem- puan	Laki	Perem- puan
[1]	[2]	[3]	[4]	[5]
01. Kusamba	9	12	3.515	3.753
02. Kampung Kusamba	311	341	-	-
03. Pesinggahan	6	9	1.684	1.813
04. Dawan Klod	1	1	1.283	1.414
05. Gunaksa	17	16	2.595	2.854
06. Sampalan Klod	13	11	1.564	1.587
07. Sampalan Tengah	1	-	1.041	1.072
08. Sulang	1	1	516	512
09. Pakseballi	2	3	2.604	2.619
10. Dawan Kaler	1	1	1.444	1.404
11. Pikat	2	-	2.109	2.087
12. Besan	1	2	1.232	1.280
Jumlah				
2011	365	397	19.587	20.395
2010	353	381	19.366	20.180
2009	348	381	19.364	20.180
2008	325	372	17.402	18.020
2007	345	327	17.176	17.837

Sumber : Kepala Desa

762

298

324

Kecamatan Dawan Dalam Angka 2012

69

Tabel : 7.1 Agama

LANJUTAN

Kecamatan: (040) Dawan

Desa/ Kelurahan	Kristen Protestan		Kristen Katholik	
	laki	Perem- puan	Laki	Perem- puan
[1]	[6]	[7]	[8]	[9]
01. Kusamba	1	1	5	3
02. Kampung Kusamba	-	-	4	3
03. Pesinggahan	-	-	-	-
04. Dawan Klod	-	-	1	-
05. Gunaksa	-	-	-	-
06. Sampalan Klod	-	-	2	3
07. Sampalan Tengah	-	-	-	-
08. Sulang	-	-	-	-
09. Pakseballi	-	-	-	-
10. Dawan Kaler	-	-	-	-
11. Pikat	-	-	-	1
12. Besan	13	14	-	-
Jumlah				
2011	14	15	12	10
2010	12	13	12	10
2009	12	13	12	10
2008	9	15	9	12
2007	22	24	2	4

Sumber : Kepala Desa

Tabel : 7.1 Agama

LANJUTAN

Kecamatan: (040) Dawan

Desa/ Kelurahan	B u d h a Aliran Kepercayaan			
	laki	Perem- puan	Laki	Perem- puan
[1]	[10]	[11]	[12]	[13]
01. Kusamba	12	14	-	-
02. Kampung Kusamba	-	-	-	-
03. Pesinggahan	-	-	-	-
04. Dawan Klod	2	2	-	-
05. Gunaksa	3	4	-	-
06. Sampalan Klod	2	4	-	-
07. Sampalan Tengah	3	4	-	-
08. Sulang	-	-	-	-
09. Pakseballi	3	3	-	-
10. Dawan Kaler	-	-	-	-
11. Pikat	-	-	-	-
12. Besan	-	-	-	-
Jumlah				
2011	25	31	-	-
2010	25	31	-	-
2009	24	31	-	-
2008	26	27	-	-
2007	17	24	-	-

Sumber : Kepala Desa

Tabel : 7.2 Agama

BANYAKNYA TEMPAT PERIBADATAN MENURUT
GOLONGAN AGAMA PER DESA

Kecamatan: (040) Dawan

Desa/ Kelurahan	Masjid Langgar Mushola	Gereja	Pura	Klenteng/ Vihara
[1]	[2]	[3]	[4]	[5]
01. Kusamba	-	-	53	-
02. Kampung Kusamba	2	-	-	-
03. Posinggahan	-	-	33	-
04. Dawan Klod	-	-	45	-
05. Gunaksa	-	-	41	-
06. Sampalan Klod	-	-	17	-
07. Sampalan Tengah	-	-	4	-
08. Sulang	-	-	34	-
09. Pakseballi	-	-	48	-
10. Dawan Kaler	-	-	64	-
11. Pikat	-	-	53	-
12. Besan	-	-	88	-
Jumlah				
2011	2	-	480	-
2010	2	-	480	-
2009	2	-	480	-
2008	2	-	480	-
2007	2	-	480	-

Sumber : Kepala Desa

Tabel : 7.3 A g a m a

**BANYAKNYA PURA MENURUT JENISNYA DIRINCI
PER DESA**

Kecamatan: (040) Dawan

Desa/ Kelurahan	P u r a				
	Sad Khaya- ngan	Dang Khaya- ngan	Khaya- ngan Tiga	Subak	Lainnya
[1]	[2]	[3]	[4]	[5]	[6]
01. Kusamba	-	-	21	-	32
02. Kampung Kusamba	-	-	-	-	-
03. Pesinggahan	1	-	6	1	25
04. Dawan Klod	-	-	2	1	42
05. Gunaksa	-	-	6	-	35
06. Sampalan Klod	-	-	3	1	13
07. Sampalan Tengah	-	-	1	-	3
08. Sulang	-	-	9	-	25
09. Pakseballi	-	-	9	-	39
10. Dawan Kaler	-	-	2	-	62
11. Pikat	-	-	9	1	43
12. Besan	-	-	3	1	84
Jumlah					
2011	1	-	71	5	403
2010	1	-	71	5	403
2009	1	-	71	5	403
2008	1	-	71	5	403
2007	1	-	71	5	403

Sumber : Kepala Desa



BAB VIII

PERTANIAN

Tabel : 8.1 Pertanian

LUAS TANAM, LUAS PANEN DAN PRODUKSI
TANAMAN PADI DIRINCI PER DESA

Kecamatan: (040) Dawan

Desa/ Kelurahan	Luas Tanam { Ha }	Luas Panen { Ha }	Produksi { Ton }
[1]	[2]	[3]	[4]
01. Kusamba	134	134	884
02. Kampung Kusamba	-	-	-
03. Pesinggahan	72	72	475
04. Dawan Klod	247	247	1.630
05. Gunaksa	352	352	2.323
06. Sampalan Klod	-	-	-
07. Sampalan Tengah	-	-	-
08. Sulang	-	-	-
09. Pakseballi	-	-	-
10. Dawan Kaler	-	-	-
11. Pikat	70	70	462
12. Besan	-	-	-
Jumlah			
2011	875	875	5.774
2010	786	870	5.589
2009	848	879	6.278
2008	919	938	6.843
2007	899	951	6.447

Sumber : KCD dan Kepala Desa

Tabel : 8.2 Pertanian

LUAS TANAM, LUAS PANEN DAN PRODUKSI
TANAMAN JAGUNG DIRINCI PER DESA

Kecamatan: (040) Dawan

Desa/ Kelurahan	Luas Tanam { Ha }	Luas Panen { Ha }	Produksi { Ton }
[1]	[2]	[3]	[4]
01. Kusamba	-	-	-
02. Kampung Kusamba	-	-	-
03. Pesinggahan	-	-	-
04. Dawan Klod	-	-	-
05. Gunaksa	-	-	-
06. Sampalan Klod	-	-	-
07. Sampalan Tengah	-	-	-
08. Sulang	-	-	-
09. Pakseballi	-	-	-
10. Dawan Kaler	-	-	-
11. Pikat	-	-	-
12. Besan	-	-	-
Jumlah			
2011	0	0	0
2010	49	49	280,82
2009	35	22	80,32
2008	147	51	202,42
2007	190	59	225,00

Sumber : KCD dan Kepala Desa

Tabel : 8.3 Pertanian

LUAS TANAM, LUAS PANEN DAN PRODUKSI
TANAMAN UBI KAYU DIRINCI PER DESA

Kecamatan: (040) Dawan

Desa/ Kelurahan	Luas Tanam { Ha }	Luas Panen { Ha }	Produksi { Ton }
[1]	[2]	[3]	[4]
01. Kusamba	-	-	-
02. Kampung Kusamba	-	-	-
03. Pesinggahan	-	-	-
04. Dawan Klod	-	-	-
05. Gunaksa	-	-	-
06. Sampalan Klod	-	-	-
07. Sampalan Tengah	-	-	-
08. Sulang	-	-	-
09. Pakseballi	-	-	-
10. Dawan Kaler	-	-	-
11. Pikat	-	-	-
12. Besan	-	-	-
Jumlah			
2011	0	0	0
2010	3	3	48
2009	3	2	36
2008	17	19	321
2007	13	8	141

Sumber : KCD dan Kepala Desa

Tabel : 8.4 Pertanian

LUAS TANAM, LUAS PANEN DAN PRODUKSI
TANAMAN UBI JALAR DIRINCI PER DESA

Kecamatan: (040) Dawan

Desa/ Kelurahan	Luas Tanam { Ha }	Luas Panen { Ha }	Produksi { Ton }
[1]	[2]	[3]	[4]
01. Kusamba	-	-	-
02. Kampung Kusamba	-	-	-
03. Pesinggahan	-	-	-
04. Dawan Klod	-	-	-
05. Gunaksa	-	-	-
06. Sampalan Klod	-	-	-
07. Sampalan Tengah	-	-	-
08. Sulang	-	-	-
09. Pakseballi	-	-	-
10. Dawan Kaler	-	-	-
11. Pikat	-	-	-
12. Besan	-	-	-
Jumlah			
2011	-	-	-
2010	-	-	-
2009	-	-	-
2008	-	-	-
2007	-	-	-

Sumber : KCD dan Kepala Desa

Tabel : 8.5 Pertanian

LUAS TANAM, LUAS PANEN DAN PRODUKSI
TANAMAN KACANG TANAH DIRINCI PER DESA

Kecamatan: (040) Dawan

Desa/ Kelurahan	Luas Tanam { Ha }	Luas Panen { Ha }	Produksi { Ton }
[1]	[2]	[3]	[4]
01. Kusamba	-	-	-
02. Kampung Kusamba	-	-	-
03. Pesinggahan	-	-	-
04. Dawan Klod	-	-	-
05. Gunaksa	-	-	-
06. Sampalan Klod	-	-	-
07. Sampalan Tengah	-	-	-
08. Sulang	-	-	-
09. Pakseballi	-	-	-
10. Dawan Kaler	-	-	-
11. Pikat	-	-	-
12. Besan	-	-	-
Jumlah			
2011	-	-	-
2010	3,00	3,00	3,00
2009	-	-	-
2008	10,00	10,00	15,00
2007	23,00	24,00	38,00

Sumber : KCD dan Kepala Desa

Tabel : 8.6 Pertanian

LUAS TANAM, LUAS PANEN DAN PRODUKSI
TANAMAN KACANG KEDELE DIRINCI PER DESA

Kecamatan: (040) Dawan

Desa/ Kelurahan	Luas Tanam { Ha }	Luas Panen { Ha }	Produksi { Ton }
[1]	[2]	[3]	[4]
01. Kusamba	186	186	285
02. Kampung Kusamba	-	-	-
03. Pesinggahan	91	91	139
04. Dawan Klod	351	351	537
05. Gunaksa	139	139	213
06. Sampalan Klod	-	-	-
07. Sampalan Tengah	-	-	-
08. Sulang	-	-	-
09. Pakseballi	-	-	-
10. Dawan Kaler	-	-	-
11. Pikat	92	92	141
12. Besan	-	-	-
Jumlah			
2011	859	859	1315
2010	814	814	1234
2009	886	864	1514
2008	1099	757	1384
2007	846	814	1477

Sumber : KCD dan Kepala Desa

Tabel : 8.7 Pertanian

LUAS TANAM, LUAS PANEN DAN PRODUKSI
TANAMAN KACANG HIJAU DIRINCI PER DESA

Kecamatan: (040) Dawan

Desa/ Kelurahan	Luas Tanam { Ha }	Luas Panen { Ha }	Produksi { Ha }
[1]	[2]	[3]	[4]
01. Kusamba	-	-	-
02. Kampung Kusamba	-	-	-
03. Pesinggahan	-	-	-
04. Dawan Klod	-	-	-
05. Gunaksa	-	-	-
06. Sampalan Klod	-	-	-
07. Sampalan Tengah	-	-	-
08. Sulang	-	-	-
09. Pakseballi	-	-	-
10. Dawan Kaler	-	-	-
11. Pikat	-	-	-
12. Besan	-	-	-
Jumlah			
2011	-	-	-
2010	-	-	-
2009	-	-	-
2008	-	-	-
2007	-	-	-

Sumber : KCD dan Kepala Desa

Tabel : 8.7 Pertanian

LUAS PANEN DAN PRODUKSI TANAMAN SAYUR-
SAYURAN DIRINCI PER DESA

Kecamatan: (040) Dawan

Desa/ Kelurahan	Cabai		Kacang Panjang	
	Luas Panen {Ha}	Produksi {Ton}	Luas Panen {Ha}	Produksi {Ton}
[1]	[2]	[3]	[4]	[5]
01. Kusamba	-	-	-	-
02. Kampung Kusamba	-	-	-	-
03. Pesinggahan	-	-	-	-
04. Dawan Klod	3,20	39,74	1,00	9,87
05. Gunaksa	8,45	104,78	2,20	13,65
06. Sampalan Klod	-	-	-	-
07. Sampalan Tengah	-	-	-	-
08. Sulang	-	-	-	-
09. Paksebali	-	-	-	-
10. Dawan Kaler	-	-	-	-
11. Pikat	-	-	-	-
12. Besan	-	-	-	-
Jumlah				
2011	11,65	144,52	3,20	23,52
2010	11,30	141,96	5,50	31,60
2009	8,00	104,57	4,50	28,00
2008	22,00	297,00	3,00	21,00
2007	42,00	236,00	10,00	31,00

Sumber : KCD dan Kepala Desa

Tabel : 8.8 Pertanian

BANYAKNYA POHON DAN PRODUKSI BERMACAM
BUAH-BUAHAN DIRINCI PER DESA

Kecamatan: (040) Dawan

Desa/ Kelurahan	Jeruk Besar		Jambu Biji	
	Pohon	Produksi *{ Ton }	Pohon	Produksi *{ Ton }
[1]	[2]	[3]	[4]	[5]
01. Kusamba	12	-	52	39,16
02. Kampung Kusamba	1	-	-	-
03. Pesinggahan	16	-	86	64,76
04. Dawan Klod	13	-	37	27,86
05. Gunaksa	9	-	98	73,79
06. Sampalan Klod	-	-	12	9,04
07. Sampalan Tengah	5	-	8	6,02
08. Sulang	11	-	87	65,51
09. Pakseballi	8	-	213	160,39
10. Dawan Kaler	7	-	103	77,56
11. Pikat	21	-	221	166,41
12. Besan	37	-	203	153,27
Jumlah				
2011	140	0,00	1.120	84,4
2010	816	0,77	2.470	29,61
2009	875	1,56	2.672	32
2008	884	2	2.679	84
2007	900	1	2.665	39

Sumber : KCD dan Kepala Desa

Kecamatan: (040) Dawan

Desa/ Kelurahan	Jeruk Siem/Kepronk		Jambu Air	
	Pohon	Produksi *{Ton}	Pohon	Produksi *{Ton}
[1]	[2]	[3]	[4]	[5]
01. Kusamba	-	-	1	0,03
02. Kampung Kusamba	.	-	-	-
03. Pesinggahan	-	-	-	-
04. Dawan Klod	-	-	3	0,10
05. Gunaksa	-	-	4	0,13
06. Sampalan Klod	-	-	-	-
07. Sampalan Tengah	-	-	-	-
08. Sulang	-	-	3	0,10
09. Paksebali	-	-	6	0,20
10. Dawan Kaler	-	-	2	0,07
11. Pikat	-	-	2	0,07
12. Besan	-	-	3	0,10
Jumlah				
2011	0	-	24	0,79
2010	271	-	45	4,28
2009	275	-	46	4
2008	279	-	47	7
2007	1.179	-	2.665	9.480

Sumber : KCD dan Kepala Desa

Tabel : 8.8 Pertanian

LANJUTAN

Kecamatan: (040) Dawan

Desa/ Kelurahan	S a w o		N a n a s	
	Pohon	Produksi *{Ton}	Pohon	Produksi *{Ton}
[1]	[6]	[7]	[8]	[9]
01. Kusamba	18	2	-	-
02. Kampung Kusamba	-	-	-	-
03. Pesinggahan	212	18	672	0,67
04. Dawan Klod	1.025	89	212	0,21
05. Gunaksa	321	28	467	0,47
06. Sampalan Klod	7	1	-	-
07. Sampalan Tengah	16	1	87	0,09
08. Sulang	197	17	498	0,50
09. Paksebali	31	3	782	0,78
10. Dawan Kaler	246	21	486	0,49
11. Pikat	541	47	1.224	1,22
12. Besan	237	21	1.101	1,10
Jumlah				
2011	2.851	248	5.529	5,53
2010	3.689	762	17.498	21,84
2009	3.689	761	18.171	22
2008	3.713	797	18.368	31
2007	2.713	884	18.368	5

Sumber : KCD dan Kepala Desa

*) Angka Sementara (Estimasi)

Kecamatan Dawan Dalam Angka 2012

85

Tabel : 8.8 Pertanian

LANJUTAN

Kecamatan: (040) Dawan

Desa/ Kelurahan	P e p a y a		Pisang	
	Pohon	Produksi *{Ton}	Pohon	Produksi *{Ton}
[1]	[10]	[11]	[12]	[13]
01. Kusamba	147	1,10	4.482	1.578
02. Kampung Kusamba	26	0,20	987	347
03. Pesinggahan	427	3,20	5.502	1.937
04. Dawan Klod	621	4,66	5.729	2.017
05. Gunaksa	672	5,04	6.024	2.120
06. Sampalan Klod	512	3,84	3.456	1.217
07. Sampalan Tengah	721	5,41	5.246	1.847
08. Sulang	698	5,24	4.367	1.537
09. Pakseballi	729	5,47	5.673	1.997
10. Dawan Kaler	662	4,97	5.256	1.850
11. Pikat	422	3,17	6.891	2.426
12. Besan	616	4,62	6.437	2.266
Jumlah				
2011	6.253	47	60.050	21.138
2010	6.371	48	86.655	650
2009	6.549	49	89.526	671
2008	6.669	161	90.427	2.799
2007	6.809	42	90.627	2.997

Sumber : KCD dan Kepala Desa

*) Angka Sementara (Estimasi)

Kecamatan Dawan Dalam Angka 2012

Tabel : 8.8 Pertanian

LANJUTAN

Kecamatan: (040) Dawan

Desa/ Kelurahan	D u k u		Rambutan	
	Pohon	Produksi {Ton}	Pohon	Produksi {Ton}
[1]	[14]	[15]	[16]	[17]
01. Kusamba	-	-	198	8,71
02. Kampung Kusamba	-	-	13	0,57
03. Pesinggahan	17	0,02	234	10,30
04. Dawan Klod	27	0,04	267	11,75
05. Gunaksa	67	0,09	387	17,03
06. Sampalan Klod	-	-	76	3,34
07. Sampalan Tengah	-	-	88	3,87
08. Sulang	55	0,08	264	11,62
09. Pakseballi	34	0,05	289	12,72
10. Dawan Kaler	458	0,64	221	9,72
11. Pikat	132	0,18	267	11,75
12. Besan	786	1,10	410	18,04
Jumlah				
2011	1.576	2,21	2.714	119,42
2010	1.990	2,99	3.809	16,00
2009	2.150	3,23	3.832	16,0944
2008	2.150	4,00	3.846	23,00
2007	2.150	20,00	4.445	24

Sumber : KCD dan Kepala Desa

Tabel : 8.9 Pertanian

LUAS TANAM DAN PRODUKSI TANAMAN
PERKEBUNAN RAKYAT DIRINCI PER DESA

Kecamatan: (040) Dawan

Desa/ Kelurahan	Kelapa		Cengkeh	
	Luas {Ha}	Produksi {Ton}	Luas {Ha}	Produksi {Ton}
[1]	[2]	[3]	[4]	[5]
01. Kusamba	14,02	21,52	-	-
02. Kampung Kusamba	5,50	8,44	-	-
03. Pesinggahan	83,40	128,03	-	-
04. Dawan Klod	88,32	135,58	-	-
05. Gunaksa	124,70	191,43	-	-
06. Sampalan Klod	24,57	37,72	-	-
07. Sampalan Tengah	28,96	44,46	-	-
08. Sulang	33,03	50,70	-	-
09. Pakseballi	77,30	118,66	4,00	0,32
10. Dawan Kaler	101,10	155,20	3,45	0,27
11. Pikat	193,40	296,89	3,50	0,28
12. Besan	141,80	217,68	10,65	0,85
Jumlah				
2011	916,10	1.406,31	21,60	1,72
2010	915,90	1.443,44	21,60	4,12
2009	858,00	997,50	19,65	8,00
2008	859,00	963,50	21,00	8,99
2007	913,40	26.358,31	21,00	4,20

Sumber : Perkebunan Kecamatan

Kecamatan: (040) Dawan

Desa/ Kelurahan	Kopi Robusta		Vanilli	
	Luas {Ha}	Produksi {Ton}	Luas {Ha}	Produksi {Ton}
[1]	[6]	[7]	[8]	[9]
01. Kusamba	-	-	-	-
02. Kampung Kusamba	-	-	-	-
03. Pesinggahan	3,25	1,21	-	-
04. Dawan Klod	0,87	0,32	-	-
05. Gunaksa	1,17	0,44	-	-
06. Sampalan Klod	-	-	-	-
07. Sampalan Tengah	-	-	-	-
08. Sulang	0,70	0,26	-	-
09. Pakseballi	0,15	0,06	-	-
10. Dawan Kaler	2,85	1,06	-	-
11. Pikat	5,74	2,13	-	-
12. Besan	12,97	4,82	2,3	0,040
Jumlah				
2011	27,70	10,30	2,30	0,040
2010	21,40	11,05	2,70	0,04
2009	19,70	10,00	5,00	0,32
2008	21,10	-	5,92	0,40
2007	21,05	161,10	5,29	-

Sumber : Perkebunan Kecamatan

Kecamatan: (040) Dawan

Desa/ Kelurahan	Jambu Mente		Kakao	
	Luas {Ha}	Produksi *{Ton}	Luas {Ha}	Produksi *{Ton}
[1]	[10]	[11]	[12]	[13]
01. Kusamba	-	-	-	-
02. Kampung Kusamba	-	-	-	-
03. Pesinggahan	1,70	0,434	1,80	1,81
04. Dawan Klod	0,19	0,049	2,10	2,11
05. Gunaksa	-	-	1,65	1,66
06. Sampalan Klod	-	-	-	-
07. Sampalan Tengah	-	-	-	-
08. Sulang	-	-	-	-
09. Pakseballi	-	-	2,80	2,82
10. Dawan Kaler	0,46	0,118	7,20	7,25
11. Pikat	1,25	0,319	9,70	9,77
12. Besan	-	-	17,95	18,07
Jumlah				
2011	3,60	0,920	43,20	43,49
2010	3,55	0,33	45,00	39,35
2009	3,55	-	42,10	38,07
2008	3,80	-	44,30	48,42
2007	3,75	-	44,30	40,31

Sumber : Perkebunan Kecamatan

Tabel : 8.10 Pertanian

BANYAKNYA POPULASI TERNAK MENURUT JENISNYA
PER DESA

Kecamatan: (040) Dawan

Desa/ Kelurahan	T e r n a k				
	Sapi	Kerbau	Kambing	Kuda	Babi
[1]	[2]	[3]	[4]	[5]	[6]
01. Kusamba	844	-	70	-	1.358
02. Kampung Kusamba	45	-	27	-	-
03. Pesinggahan	691	-	14	-	1.080
04. Dawan Klod	468	-	47	-	303
05. Gunaksa	833	-	19	-	716
06. Sampalan Klod	304	-	65	-	405
07. Sampalan Tengah	174	-	24	-	260
08. Sulang	55	-	12	-	306
09. Paksebali	237	-	57	-	448
10. Dawan Kaler	342	-	11	-	346
11. Pikat	755	-	35	-	1.549
12. Besan	338	-	23	-	382
Jumlah					
2011	5.086	-	404	-	7.153
2010	4.724	-	368	-	6.128
2009	4.675	-	347	-	6.740
2008	4.565	-	330	-	6.846
2007	4.545	-	318	-	7.129

Sumber : Peternakan Kecamatan

Tabel : 8.11 Pertanian

BANYAKNYA UNGGAS MENURUT JENISNYA PER
DESA (DALAM EKOR)

Kecamatan: (040) Dawan

Desa/ Kelurahan	A y a m			Lainnya (Angsa Merpati)
	R a s	Kampung	Itik	
[1]	[2]	[3]	[4]	[5]
01. Kusamba	15.000	2.998	1.498	421
02. Kampung Kusamba	-	602	21	241
03. Pesinggahan	18.000	3.824	528	587
04. Dawan Klod	24.000	2.398	1.288	271
05. Gunaksa	-	3.902	165	365
06. Sampalan Klod	-	698	132	223
07. Sampalan Tengah	-	756	117	78
08. Sulang	-	715	48	59
09. Pakseballi	-	2.178	132	612
10. Dawan Kaler	8.000	2.912	201	198
11. Pikat	-	4.995	289	432
12. Besan	-	3.467	67	386
Jumlah				
2011	65.000	29.445	4.486	3.873
2010	58.000	29.445	4.348	3.778
2009	65.500	29.137	4.831	4.129
2008	68.000	29.554	4.967	4.391
2007	59.500	29.265	5.588	4.747

Sumber : Peternakan Kecamatan

Tabel : 8.12 Pertanian

PRODUKSI TELOR UNGGAS MENURUT JENISNYA
DIRINCI PER DESA (DALAM KILOGRAM)

Kecamatan: (040) Dawan

Desa/ Kelurahan	Telor Ayam		Telor Itik	Telor Lainnya
	R a s	Kampung		
[1]	[2]	[3]	[4]	[5]
01. Kusamba	-	3.487	1.675	-
02. Kampung Kusamba	-	614	21	-
03. Pesinggahan	-	4.485	597	-
04. Dawan Klod	-	2.806	1.924	-
05. Gunaksa	-	2.651	215	-
06. Sampalan Klod	-	782	170	-
07. Sampalan Tengah	-	869	118	-
08. Sulang	-	824	55	-
09. Pakseballi	-	2.614	140	-
10. Dawan Kaler	-	3.182	246	-
11. Pikat	-	5.245	328	-
12. Besan	-	3.921	72	-
Jumlah				
2011	-	31.479	5.561	-
2010	-	33.220	5.452	-
2009	-	32.862	6.128	-
2008	-	33.331	6.295	-
2007	-	14.661	8.471	-

Sumber : Peternakan Kecamatan

Tabel : 8.13 Pertanian

PERKIRAAN PRODUKSI IKAN LAUT MENURUT
JENIS IKAN PER DESA

Kecamatan: (040) Dawan

Desa/ Kelurahan	Ikan Laut		
	Tongkol	Teri	Lainnya
[1]	[2]	[3]	[4]
01. Kusamba	15.267	-	13.334
02. Kampung Kusamba	-	-	-
03. Pesinggahan	-	-	-
04. Dawan Klod	-	-	-
05. Gunaksa	-	-	-
06. Sampalan Klod	-	-	-
07. Sampalan Tengah	-	-	-
08. Sulang	-	-	-
09. Pakseballi	-	-	-
10. Dawan Kaler	-	-	-
11. Pikat	-	-	-
12. Besan	-	-	-
Jumlah			
2011	15.267,00	-	13.334
2010	1.467,00	-	12.094
2009	1.223	-	11.246
2008	1.707.824	-	13.877
2007	1.705.637	-	15.211

Sumber : Perikanan Kecamatan

Tabel : 8.14 Pertanian

LUAS KOLAM AIR TAWAR DAN PRODUKSINYA
MENURUT JENIS IKAN DIRINCI PER DESA

Kecamatan: (040) Dawan

Desa/ Kelurahan	Luas Kolam (M2)	Ikan Air Tawar (Kg)		
		Mas	Tawes	Mujair
[1]	[2]	[3]	[4]	[5]
01. Kusamba	-	-	-	-
02. Kampung Kusamba	-	-	-	-
03. Pesinggahan	-	-	-	-
04. Dawan Klod	-	-	-	-
05. Gunaksa	-	-	-	-
06. Sampalan Klod	-	-	-	-
07. Sampalan Tengah	-	-	-	-
08. Sulang	-	-	-	-
09. Pakseballi	-	-	-	-
10. Dawan Kaler	-	-	-	-
11. Pikat	-	-	-	-
12. Besan	-	-	-	-
Jumlah				
2011	-	-	-	-
2010	-	-	-	-
2009	-	-	-	-
2008	-	-	-	-
2007	-	-	-	-

Sumber : Perikanan Kecamatan

Kecamatan: (040) Dawan

Desa/ Kelurahan	Ikan Air tawar (Kg)			
	Belut	Lele	Udang	Lainnya
[1]	[6]	[7]	[8]	[9]
01. Kusamba	-	-	-	-
02. Kampung Kusamba	-	-	-	-
03. Pesinggahan	-	-	-	-
04. Dawan Klod	-	-	-	-
05. Gunaksa	-	-	-	-
06. Sampalan Klod	-	-	-	-
07. Sampalan Tengah	-	-	-	-
08. Sulang	-	-	-	-
09. Pakseballi	-	-	-	-
10. Dawan Kaler	-	-	-	-
11. Pikat	-	-	-	-
12. Besan	-	-	-	-
Jumlah				
2011	-	-	-	-
2010	-	-	-	-
2008	-	-	-	-
2008	-	-	-	-
2007	-	-	-	-

Sumber : Perikanan Kecamatan



BAB IX

INDUSTRI, PENGGALIAN DAN JASA-JASA

Tabel : 9.1 Industri, Penggalan dan Jasa-Jasa

BANYAKNYA PERUSAHAAN INDUSTRI MENURUT
KELOMPOK INDUSTRI DIRINCI PER DESA

Kecamatan: (040) Dawan

Desa/ Kelurahan	Industri			
	Besar	Sedang	Kecil	Kerajinan Rumah Tangga
[1]	[2]	[3]	[4]	[5]
01. Kusamba	-	3	23	131
02. Kampung Kusamba	-	-	-	9
03. Pesinggahan	-	-	4	128
04. Dawan Klod	-	-	3	67
05. Gunaksa	-	-	6	198
06. Sampalan Klod	-	1	6	29
07. Sampalan Tengah	-	3	4	42
08. Sulang	-	2	-	6
09. Pakseballi	-	-	15	16
10. Dawan Kaler	-	-	3	185
11. Pikat	-	-	3	202
12. Besan	-	-	4	193
Jumlah				
2011	-	9	71	1.206
2010	-	9	71	1.206
2009	-	10	342	1.199
2008	-	11	232	1.422
2007	-	11	231	1.423

Sumber : KSK Kecamatan Dawan

Tabel : 9.2 Industri, Penggalian dan Jasa-Jasa

BANYAKNYA TENAGA KERJA DI SEKTOR INDUSTRI
DIRINCI PER DESA

Kecamatan: (040) Dawan

Desa/ Kelurahan	Tenaga Kerja			
	Besar	Sedang	Kecil	Kerajinan Rumah Tangga
[1]	[2]	[3]	[4]	[5]
01. Kusamba	-	92	345	311
02. Kampung Kusamba	-	-	-	21
03. Pesinggahan	-	-	48	304
04. Dawan Klod	-	-	48	159
05. Gunaksa	-	-	102	470
06. Sampalan Klod	-	50	96	69
07. Sampalan Tengah	-	90	56	100
08. Sulang	-	52	-	14
09. Pakseballi	-	-	180	38
10. Dawan Kaler	-	-	42	439
11. Pikat	-	-	33	479
12. Besan	-	-	53	458
Jumlah				
2011	-	284	1.003	2.861
2010	-	249	1.003	2.861
2009	-	280	2.390	3.631
2008	-	317	2.199	3.288
2007	-	318	2.197	3.280

Sumber : KSK Kecamatan Dawan

Tabel : 9.3 Industri, Penggalian dan Jasa-Jasa

BANYAKNYA INDUSTRI BESAR MENURUT JENISNYA
DIRINCI PER DESA

Kecamatan: (040) Dawan

Desa/ Kelurahan	Jenis Industri					
	Makanan dan Minuman	Textil	Barang dari Logam	Barang Galian Bukan Logam	Besi dan Baja	Kayu, Kertas, Kimia & Lainnya
[1]	[2]	[3]	[4]	[5]	[6]	[7]
01. Kusamba	-	-	-	-	-	-
02. Kampung Kusamba	-	-	-	-	-	-
03. Pessinggahan	-	-	-	-	-	-
04. Dawan Klod	-	-	-	-	-	-
05. Gunaksa	-	-	-	-	-	-
06. Sampalan Klod	-	-	-	-	-	-
07. Sampalan Tengah	-	-	-	-	-	-
08. Sulang	-	-	-	-	-	-
09. Paksewali	-	-	-	-	-	-
10. Dawan Kaler	-	-	-	-	-	-
11. Pikat	-	-	-	-	-	-
12. Besan	-	-	-	-	-	-
Jumlah						
2011	-	-	-	-	-	-
2010	-	-	-	-	-	-
2009	-	-	-	-	-	-
2008	-	-	-	-	-	-
2007	-	-	-	-	-	-

Sumber : KSK Kecamatan Dawan

Tabel : 9.4 Industri, Penggalan dan Jasa-Jasa

BANYAKNYA INDUSTRI SEDANG MENURUT JENISNYA
DIRINCI PER DESA

Kecamatan: (040) Dawan

Desa/ Kelurahan	Jenis Industri					
	Makanan dan Minuman	Textil	Barang dari Logam	Barang Galian Bukan Logam	Besi dan Baja	Kayu, Kertas, Kimia & Lainnya
[1]	[2]	[3]	[4]	[5]	[6]	[7]
01. Kusamba	-	-	1	-	-	2
02. Kampung Kusamba	-	-	-	-	-	-
03. Posinggahan	-	-	-	-	-	-
04. Dawan Klod	-	-	-	-	-	-
05. Gunaksa	-	-	-	-	-	-
06. Sampalan Klod	-	1	-	-	-	-
07. Sampalan Tengah	-	3	-	-	-	-
08. Sulang	-	2	-	-	-	-
09. Paksewali	-	-	-	-	-	-
10. Dawan Kaler	-	-	-	-	-	-
11. Pikat	-	-	-	-	-	-
12. Besan	-	-	-	-	-	-
Jumlah						
2011	-	6	1	-	-	2
2010	-	6	1	-	-	2
2009	-	6	1	-	-	3
2008	-	5	1	1	-	3
2007	-	9	-	1	-	-

Sumber : KSK Kecamatan Dawan

Tabel : 9.5 Industri, Penggalian dan Jasa-Jasa

BANYAKNYA INDUSTRI KECIL MENURUT JENISNYA
DIRINCI PER DESA

Kecamatan: (040) Dawan

Desa/ Kelurahan	Jenis Industri					
	Makanan dan Minuman	Textil	Barang dari Logam	Barang Galian Bukan Logam	Besi dan Baja	Kayu, Kertas, Kimia & Lainnya
[1]	[2]	[3]	[4]	[5]	[6]	[7]
01. Kusamba	22	-	-	-	1	-
02. Kampung Kusamba	-	-	-	-	-	-
03. Pesinggahan	4	-	-	-	-	-
04. Dawan Klod	3	-	-	-	-	-
05. Gunaksa	5	1	-	-	-	-
06. Sampalan Klod	4	2	-	-	-	-
07. Sampalan Tengah	3	1	-	-	-	-
08. Sulang	-	-	-	-	-	-
09. Paksewali	2	2	-	-	-	11
10. Dawan Kaler	3	-	-	-	-	-
11. Pikat	2	1	-	-	-	-
12. Besan	4	-	-	-	-	-
Jumlah						
2011	52	7	-	-	1	11
2010	52	7	-	-	1	11
2009	217	49	-	-	1	75
2008	85	47	-	-	1	24
2007	102	62	-	-	1	46

Sumber : KSK Kecamatan Dawan

Tabel : 9.6 Industri, Penggalian dan Jasa-Jasa

BANYAKNYA INDUSTRI KERAJINAN RUMAH TANGGA
MENURUT JENISNYA DIRINCI PER DESA

Kecamatan: (040) Dawan

Desa/ Kelurahan	Jenis Industri					
	Makanan dan Minuman	Textil	Barang dari Logam	Barang Galian Bukan Logam	Besi dan Baja	Kayu, Kertas, Kimia & Lainnya
[1]	[2]	[3]	[4]	[5]	[6]	[7]
01. Kusamba	124	3	2	-	2	-
02. Kampung Kusamba	6	2	-	-	-	1
03. Posinggahan	6	-	-	-	-	122
04. Dawan Klod	53	3	1	-	-	10
05. Gunaksa	177	5	-	2	3	11
06. Sampalan Klod	14	7	-	2	-	6
07. Sampalan Tengah	17	4	1	-	-	20
08. Sulang	-	4	-	1	-	1
09. Pakseballi	4	2	-	-	-	10
10. Dawan Kaler	169	11	-	-	1	4
11. Pikat	128	-	-	1	1	72
12. Besan	178	-	-	-	-	15
Jumlah						
2011	876	41	4	6	7	272
2010	876	41	4	6	7	272
2009	914	45	4	6	7	223
2008	872	45	4	6	6	224
2007	871	47	4	6	7	230

Sumber : KSK Kecamatan Dawan

Tabel : 9.7 Industri, Penggalian dan Jasa-Jasa

BANYAKNYA TENAGA KERJA DAN PRODUKSI SEKTOR
PENGGAJIAN DIRINCI PER DESA

Kecamatan: (040) Dawan

Desa/ Kelurahan	Padas		Batu		Pasir	
	Tenaga (Org)	Produk- si (M3)	Tenaga (Org)	Produk- si (M3)	Tenaga (Org)	Produk- si (M3)
[1]	[2]	[3]	[4]	[5]	[6]	[7]
01. Kusamba	-	-	-	-	-	-
02. Kampung Kusamba	-	-	-	-	-	-
03. Posinggahan	-	-	-	-	-	-
04. Dawan Klod	-	-	-	-	-	-
05. Gunaksa	-	-	-	-	-	-
06. Sampalan Klod	-	-	-	-	-	-
07. Sampalan Tengah	-	-	-	-	-	-
08. Sulang	-	-	-	-	-	-
09. Pakseballi	-	-	-	-	-	-
10. Dawan Kaler	-	-	-	-	-	-
11. Pikat	-	-	-	-	-	-
12. Besan	-	-	-	-	-	-
Jumlah						
2011	-	-	-	-	-	-
2010	-	-	-	-	-	-
2009	-	-	-	-	-	-
2008	-	-	-	-	18	9.200
2007	-	-	-	-	38	84.000

Sumber : KSK Kecamatan Dawan

Tabel : 9.7 Industri, Penggalian dan Jasa-Jasa

LANJUTAN

Kecamatan: (040) Dawan

Desa/ Kelurahan	Tanah Liat		Kapur		Garam	
	Tenaga (Org)	Pro duksi (M3)	Tenaga (Org)	Pro duksi (M3)	Tenaga (Org)	Pro duksi (M3)
[1]	[2]	[3]	[4]	[5]	[6]	[7]
01. Kusamba	-	-	-	-	241	467
02. Kampung Kusamba	-	-	-	-	-	-
03. Posinggahan	-	-	-	-	60	156
04. Dawan Klod	-	-	-	-	-	-
05. Gunaksa	-	-	-	-	-	-
06. Sampalan Klod	-	-	-	-	-	-
07. Sampalan Tengah	-	-	-	-	-	-
08. Sulang	-	-	-	-	-	-
09. Pakseballi	-	-	-	-	-	-
10. Dawan Kaler	-	-	-	-	-	-
11. Pikat	-	-	-	-	-	-
12. Besan	-	-	-	-	-	-
Jumlah						
2011	-	-	-	-	301	623
2010	-	-	-	-	301	623
2009	-	-	-	-	302	766
2008	-	-	-	-	297	756
2007	-	-	-	-	308	763

Sumber : KSK Kecamatan Dawan

Tabel : 9.8 Industri, Penggalian dan Jasa-Jasa

BANYAKNYA USAHA JASA PERORANGAN
RUMAH TANGGA DIRINCI PER DESA

Kecamatan: (040) Dawan

Desa/ Kelurahan	Usaha Jasa				
	Sol Sepatu	Pijat/ Urut	Cuci Kenda- raan	Semir Sepatu	Bhinatu
[1]	[2]	[3]	[4]	[5]	[6]
01. Kusamba	-	-	9	-	5
02. Kampung Kusamba	-	1	-	-	-
03. Pesinggahan	-	-	1	-	-
04. Dawan Klod	-	-	2	-	2
05. Gunaksa	-	-	4	-	4
06. Sampalan Klod	-	-	-	-	2
07. Sampalan Tengah	-	1	-	-	2
08. Sulang	-	-	-	-	-
09. Pakseballi	-	1	1	-	1
10. Dawan Kaler	-	1	-	-	-
11. Pikat	-	-	-	-	-
12. Besan	-	-	1	-	-
Jumlah					
2011	-	4	18	-	16
2010	-	3	17	-	-
2009	-	3	15	-	-
2008	-	3	15	-	-
2007	-	4	14	-	-

Sumber : Kepala Desa

Tabel : 9.8 Industri, Penggalan dan Jasa-Jasa

LANJUTAN

Kecamatan: (040) Dawan

Desa/ Kelurahan	U s a h a J a s a				
	Reparasi Radio, TV	Reparasi Jam, Kaca	Tukang Listrik	Reparasi Alat Kantor	Strum Accu
[1]	[7]	[8]	[9]	[10]	[11]
01. Kusamba	2	-	2	-	1
02. Kampung Kusamba	-	-	-	-	-
03. Pesinggahan	1	-	-	-	-
04. Dawan Klod	-	-	-	-	1
05. Gunaksa	1	-	-	-	-
06. Sampalan Klod	1	-	-	-	-
07. Sampalan Tengah	-	-	-	-	1
08. Sulang	-	-	-	-	-
09. Pakseballi	1	-	-	-	2
10. Dawan Kaler	1	-	-	-	-
11. Pikat	-	-	-	-	-
12. Besan	1	-	1	-	-
Jumlah					
2011	8	-	3	-	5
2010	7	-	3	-	6
2009	7	-	3	-	6
2008	7	-	3	-	6
2007	7	-	3	-	6

Sumber : Kepala Desa

Tabel : 9.8 Industri, Penggalian dan Jasa-Jasa

LANJUTAN

Kecamatan: (040) Dawan

Desa/ Kelurahan	U s a h a J a s a				
	Tukang Sablon	Tukang Jahit	Photo Studio	Tukang Cukur	Salon Kecan tikan
[1]	[12]	[13]	[14]	[15]	[16]
01. Kusamba	-	46	-	1	5
02. Kampung Kusamba	-	10	-	-	-
03. Pesinggahan	-	6	-	-	-
04. Dawan Klod	-	5	-	-	-
05. Gunaksa	-	18	-	3	3
06. Sampalan Klod	-	6	-	-	1
07. Sampalan Tengah	-	5	-	2	3
08. Sulang	-	2	-	-	-
09. Paksewali	-	15	-	3	3
10. Dawan Kaler	-	9	-	-	-
11. Pikat	-	9	-	-	1
12. Besan	-	4	-	1	-
Jumlah					
2011	-	135	-	10	16
2010	-	132	-	10	14
2009	-	131	-	9	13
2008	-	131	-	9	13
2007	-	134	-	9	13

Sumber : Kepala Desa

Tabel : 9.8 Industri, Penggalian dan Jasa-Jasa

LANJUTAN

Kecamatan: (040) Dawan

Desa/ Kelurahan	Usaha Jasa			
	Sepeda	Spd Motor	Mobil	Tukang Patri / Las
[1]	[17]	[18]	[19]	[20]
01. Kusamba	1	8	2	1
02. Kampung Kusamba	-	1	-	-
03. Pessinggahan	-	3	1	-
04. Dawan Klod	1	2	1	1
05. Gunaksa	1	8	2	2
06. Sampalan Klod	-	2	1	1
07. Sampalan Tengah	-	2	-	-
08. Sulang	-	-	-	-
09. Paksewali	-	4	1	-
10. Dawan Kaler	1	1	-	-
11. Pikat	1	-	-	-
12. Besan	-	1	-	-
Jumlah				
2011	5	32	8	5
2010	4	26	9	5
2009	4	23	10	7
2008	4	23	10	7
2007	4	21	10	7

Sumber : Kepala Desa

BAB X



PERHUBUNGAN

Tabel : 10.1 Perhubungan

TABEL : 10.1 PANJANG JALAN DIRINCI MENURUT JENIS JALAN DAN BANYAKNYA JAMBAAN DIRINCI PER DESA

Kecamatan: (040) Dawan

Desa/ Kelurahan	Jenis Jalan (Km)			
	Aspal	Diperkeras	Tanah	Jembatan
[1]	[2]	[3]	[4]	[5]
01. Kusamba	7,00	-	-	4
02. Kampung Kusamba	1,00	-	-	-
03. Pesinggahan	7,50	-	-	2
04. Dawan Klod	3,40	-	-	3
05. Gunaksa	8,00	-	-	4
06. Sampalan Klod	2,30	-	-	-
07. Sampalan Tengah	2,20	-	-	1
08. Sulang	2,20	-	-	1
09. Pakseballi	8,00	-	-	-
10. Dawan Kaler	3,00	-	-	1
11. Pikat	5,50	-	2,50	1
12. Besan	2,40	-	1,00	1
Jumlah				
2011	52,50	-	3,50	18
2010	52,50	-	-	18
2009	52,50	-	-	18
2008	52,50	-	-	18
2007	52,50	-	-	18

Sumber : Mantri Statistik

Tabel : 10.2 Perhubungan

**BANYAKNYA KENDARAAN BERMOTOR MENURUT
JENISNYA DIRINCI PER DESA**

Kecamatan: (040) Dawan

Desa/ Kelurahan	K e n d a r a a n		
	Sepeda Motor	Taxi/ Sedan	Bus/ Mini Bus
[1]	[2]	[3]	[4]
01. Kusamba	942	7	-
02. Kampung Kusamba	85	3	-
03. Pesiinggahan	479	2	3
04. Dawan Klod	310	3	-
05. Gunaksa	690	6	2
06. Sampalan Klod	399	6	-
07. Sampalan Tengah	254	7	-
08. Sulang	146	2	1
09. Paksewali	617	7	3
10. Dawan Kaler	321	2	-
11. Pikat	482	3	-
12. Besan	302	1	-
Jumlah			
2011	5.028	49	9
2010	4.346	48	9
2009	4.346	41	10
2008	3.959	39	10
2007	3.961	38	12

Sumber : Kepala Desa

Tabel : 10.2 Perhubungan

LANJUTAN

Kecamatan: (040) Dawan

Desa/ Kelurahan	K e n d a r a a n		
	Truk/ Bak Terbuka	Pick Up	Bemo Roda Tiga & Empat
[1]	[5]	[6]	[7]
01. Kusamba	9	24	14
02. Kampung Kusamba	-	5	9
03. Pesinggahan	3	-	11
04. Dawan Klod	4	8	18
05. Gunaksa	22	26	28
06. Sampalan Klod	12	14	16
07. Sampalan Tengah	8	9	11
08. Sulang	2	5	7
09. Paksewali	7	15	21
10. Dawan Kaler	-	6	8
11. Pikat	-	7	12
12. Besan	-	8	4
Jumlah			
2011	67	127	159
2010	66	125	177
2009	45	84	187
2008	42	80	196
2007	43	78	195

Sumber : Kepala Desa

Tabel : 10.3 Perhubungan

BANYAKNYA KENDARAAN TIDAK BERMOTOR
MENURUT JENISNYA DIRINCI PER DESA

Kecamatan: (040) Dawan

Desa/ Kelurahan	K e n d a r a a n		
	Dokar	Gerobak Hewan	Sepeda
[1]	[2]	[3]	[4]
01. Kusamba	-	-	405
02. Kampung Kusamba	-	-	37
03. Pesinggahan	-	-	206
04. Dawan Klod	-	-	133
05. Gunaksa	-	-	297
06. Sampalan Klod	-	-	172
07. Sampalan Tengah	-	-	109
08. Sulang	-	-	63
09. Pakseballi	-	-	265
10. Dawan Kaler	-	-	138
11. Pikat	-	-	207
12. Besan	-	-	130
Jumlah			
2011	-	-	2.162
2010	-	-	2.172
2009	-	-	2.115
2008	-	-	2.100
2007	-	-	2.100

Sumber : Kepala Desa

Tabel : 10.4 Perhubungan

BANYAKNYA ALAT/SARANA KOMUNIKASI MENURUT
JENISNYA DIRINCI PER DESA

Kecamatan: (040) Dawan

Desa/ Kelurahan	Kantor Pos/ Pembantu	P e s a w a t		
		Radio	TV	Telepon
[1]	[2]	[3]	[4]	[5]
01. Kusamba	-	942	1058	46
02. Kampung Kusamba	-	85	96	8
03. Pesinggahan	-	479	538	18
04. Dawan Klod	1	310	348	46
05. Gunaksa	-	690	774	46
06. Sampalan Klod	-	399	448	25
07. Sampalan Tengah	-	254	285	40
08. Sulang	-	146	163	28
09. Paksewali	-	617	693	36
10. Dawan Kaler	-	321	360	38
11. Pikat	-	482	541	46
12. Besan	-	302	339	45
Jumlah				
2011	1	5.028	5.644	422
2010	1	5.051	5.669	462
2009	1	5.223	4.869	757
2008	1	5.172	4.717	757
2007	1	5.174	4.715	757

Sumber : Kepala Desa

Tabel : 10.5 Perhubungan

BANYAKNYA ALAT ANGKUTAN AIR DIRINCI PER DESA

Kecamatan: (040) Dawan

Desa/ Kelurahan	Perahu Tidak Bermotor	Perahu Motor Tempel	Kapal	Lainnya
[1]	[2]	[3]	[4]	[5]
01. Kusamba	-	6	-	-
02. Kampung Kusamba	-	3	-	-
03. Pesinggahan	-	-	-	-
04. Dawan Klod	-	-	-	-
05. Gunaksa	-	-	-	-
06. Sampalan Klod	-	-	-	-
07. Sampalan Tengah	-	-	-	-
08. Sulang	-	-	-	-
09. Paksewali	-	-	-	-
10. Dawan Kaler	-	-	-	-
11. Pikat	-	-	-	-
12. Besan	-	-	-	-
Jumlah				
2011	-	9	-	-
2010	-	9	-	-
2009	-	9	-	-
2008	-	9	-	-
2007	42	35	-	-

Sumber : Kepala Desa

BAB XI

KEUANGAN

<http://klungingkab.bps.go.id>

Tabel : 11.1 Keuangan

PENDAPATAN DAN PENGELUARAN PEMERINTAH
DESA MENURUT SUMBER DAN PENGELUARAN
(DALAM RIBUAN RUPIAH)

Kecamatan: (040) Dawan

Desa/ Kelurahan	Pendapatan		Pengeluaran	
	Rutin	Pemba- ngunan	Rutin	Pemba- ngunan
[1]	[2]	[3]	[4]	[5]
01. Kusamba	119,000	77,400	119,000	77,400
02. Kampung Kusamba	99,000	20,500	99,000	25,990
03. Pesinggahan	99,000	138,500	99,000	138,500
04. Dawan Klod	119,000	138,000	119,000	138,000
05. Gunaksa	119,000	105,000	119,000	113,000
06. Sampalan Klod	99,000	142,800	99,000	142,800
07. Sampalan Tengah	99,000	119,900	99,000	119,900
08. Sulang	99,000	49,700	99,000	49,700
09. Paksewali	99,000	124,700	99,000	124,700
10. Dawan Kaler	119,000	128,400	119,000	128,400
11. Pikat	119,000	193,800	119,000	193,800
12. Besan	119,000	104,100	119,000	259,350
Jumlah				
2011	1.308,000	1.342,800	1308,000	1511,540
2010	1.308,000	1.511,540	1.308,000	1.511,540
2009	1.835.934	433.532	1.835.934	433.532
2008	1.833.234	431.475	1.833.234	431.475
2007	1.833.234	431.475	1.833.234	431.475

Sumber : Kantor Camat Dawan

Tabel : 11.2 Keuangan

PENERIMAAN DESA DIRINCI MENURUT SUMBER PENERIMAAN
(DALAM RIBUAN RUPIAH)

Kecamatan: (040) Dawan

Desa/ Kelurahan	Sumber Penerimaan			
	Pendapatan Asli Desa	Bantuan Dari Pemerintah	Swadaya Masyarakat	Lainnya (sisa th. Lalu)
[1]	[2]	[3]	[4]	[5]
01. Kusamba	11,900	182,000	-	2,500
02. Kampung Kusamba	1,000	112,000	-	6,500
03. Pesinggahan	1,500	228,000	-	8,000
04. Dawan Klod	6,500	244,000	-	6,500
05. Gunaksa	10,000	206,000	-	8,000
06. Sampalan Klod	3,400	236,000	-	2,400
07. Sampalan Tengah	2,500	212,000	-	4,400
08. Sulang	1,800	146,000	-	0,900
09. Paksewali	6,700	214,000	-	3,000
10. Dawan Kaler	3,200	242,000	-	2,200
11. Pikat	4,400	307,000	-	1,400
12. Besan	6,400	215,000	-	1,700
Jumlah				
2011	52,900	2.329,000	-	45,800
2010	52,890	2.329,000	155,000	59,300
2009	207.656	1.665.592	-	161.261
2008	216.408	1.833.727	-	166.416
2007	216.408	1.833.727	-	166.416

Sumber : Kantor Camat Dawan