



Katalog BPS : 1102001.1803132

BAKAUHENI DALAM ANGKA 2015



**BADAN PUSAT STATISTIK
KABUPATEN LAMPUNG SELATAN**

<http://lampungselatankab.bps.go>

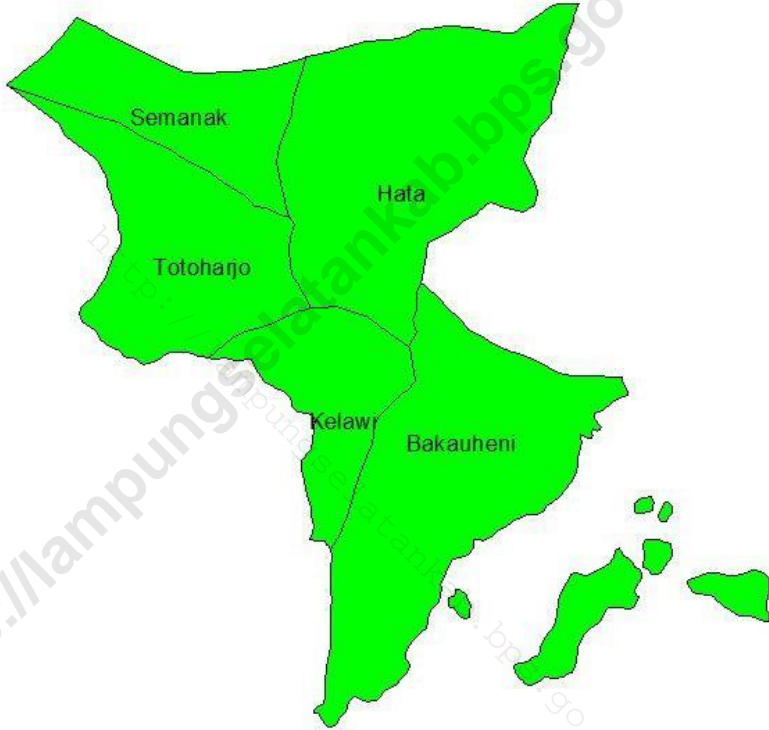
**BAKAUHENI
DALAM ANGKA
2015**

BAKAUHENI DALAM ANGKA 2015

ISBN	:	978-602-6818-09-6
No. Publikasi <i>Publication Number</i>	:	18036.1520
Katalog BPS <i>BPS Catalogue</i>	:	1102001.1803132
Ukuran Buku <i>Book Size</i>	:	15 cm x 21 cm
Jumlah Halaman <i>Number of Pages</i>	:	xxii + 86 Halaman
Pengarah	:	Kepala BPS Kabupaten Lampung Selatan
Penulis <i>Writer</i>	:	KSK Bakauheni (Asri Kurniawan)
Penyunting <i>Editor</i>	:	Seksi Integrasi Pengolahan Diseminasi Statistik BPS Kabupaten Lampung Selatan
Gambar Kulit <i>Cover Design</i>	:	Seksi Integrasi Pengolahan Diseminasi Statistik BPS Kabupaten Lampung Selatan
Diterbitkan oleh <i>Published by</i>	:	BPS Kabupaten Lampung Selatan

Boleh dikutip dengan menyebutkan sumbernya
May be cited with reference to the source

PETA ADMINISTRATIF KECAMATAN BAKAUHENI



SAMBUTAN

Kecamatan Bakauheni Dalam Angka tahun 2015 merupakan publikasi yang dihimpun oleh Koordinator Statistik Kecamatan Badan Pusat Statistik Kabupaten Lampung Selatan patut kita syukuri dan sambut dengan gembira.

Publikasi ini menyajikan berbagai informasi dan data statistik tentang pelaksanaan program pembangunan di Kecamatan Bakauheni dan dihimpun dari berbagai Instansi Pemerintah maupun Swasta di Kecamatan Bakauheni.

Untuk dapat meningkatkan mutu data statistik yang baik, diharapkan kerjasama dan peran aktif dari berbagai instansi Pemerintah maupun Swasta . Sehingga dengan demikian publikasi Lampung Selatan Dalam Angka merupakan sumber informasi satu-satunya yang layak dipercaya untuk dimanfaatkan sebagai pedoman proses perencanaan, pelaksanaan dan evaluasi pembangunan.

Semoga publikasi ini bermanfaat bagi kita semua.

Hatta, September 2015

Camat Bakauheni,

ARISWANDI, SH, MH

NIP. 197508181998031006

KATA PENGANTAR

Penerbitan publikasi Kecamatan Bakauheni Dalam Angka tahun 2015 adalah kelanjutan dari penerbitan tahun sebelumnya. Publikasi ini merupakan hasil kerja Koordinator Statistik Kecamatan (KSK) BPS Kabupaten Lampung Selatan. Penyusunan dan penyajian tabel-tabel yang ada, disesuaikan dengan ketersediaan data pada sumber data (Dinas/Instansi).

Ucapan terima kasih disampaikan kepada Bapak Camat Bakauheni yang telah membantu dalam upaya pelaksanaan dan penerbitan, sehingga publikasi ini dapat diselesaikan dengan baik.

Penghargaan yang setinggi-tingginya kami sampaikan kepada semua pihak, terutama Dinas/Instansi di Kecamatan Bakauheni atas kerjasamanya, yang telah memberikan data sehingga publikasi ini dapat diterbitkan.

Semoga publikasi ini dapat bermanfaat bagi kita semua, guna menunjang pembangunan yang sedang dan akan kita laksanakan.

Kalianda, September 2015
**Koordinator Statistik Kecamatan
Bakauheni,**

ASRI KURNIAWAN
NIP. 19860830 200604 1 003

PENJELASAN UMUM

Tanda-tanda, satuan-satuan dan lain-lainnya yang digunakan dalam publikasi ini adalah sebagai berikut/*Symbols, measurement units and others acronyms which are used ini this publication are as follows* :

1. TANDA-TANDA/SYMBOLS

Data belumtersedia/ <i>Data not yet available</i>	:	...
Data tidaktersedia/ <i>Data not available</i>	:	-
Data dapatdiabaikan/ <i>Data negligible</i>	:	0
Tanda decimal/ <i>Decimal point</i>	:	,
AngkaSementara/ <i>Preliminary figures</i>	:	*
Angkasangatsementara/ <i>Very preliminary figures</i>	:	**
Angkasangat-sangatsementara/ <i>Very-very preliminary figures</i> ...	:	***
Angkadiperbaiki/ <i>Revised figures</i>	:	r
Angkaperkiraan/ <i>Estimated figures</i>	:	e
Rupiah/ <i>Rupiahs</i>	:	Rp.
Meter/ <i>meter</i>	:	m
Kilometer/ <i>kilometer</i>	:	km
Kilometer persegi/ <i>kilometer per square</i>	:	km ²
Hektar/ <i>hectare</i>	:	ha

2. SATUAN/UNITS

Meter (m)/ <i>meters (m)</i>	:	100 cm
Kilometer (km)/ <i>kilometers (km)</i>	:	1.000 meter/meters
Kwintal (kw)/ <i>quintal (ql)</i>	:	100 kg
Ton/ <i>ton</i>	:	1.000 kg
Liter/ <i>litre</i>	:	1.000 ml

Satuanlain :pohon, ekor, butir, helai/lembar, jam, menit, persen

DAFTAR ISI

Peta Administrasi Kecamatan Bakauheni	iii
Sambutan	iv
Kata Pengantar	v
Penjelasan Umum	vi
Daftar Isi	vii
Daftar Tabel.....	viii
Daftar Gambar	xiv
Pendahuluan	1
➤ Letak Geografis Kecamatan Bakauheni	1
➤ Topografi.....	1
➤ Administrasi Pemerintahan	1
➤ Penduduk	2
➤ Pariwisata	3
BAB I GEOGRAFI	4
BAB II PEMERINTAHAN.....	8
BAB III PENDUDUK.....	14
BAB IV SOSIAL.....	19
BAB V PERTANIAN	43
BAB VI INDUSTRI	57
BAB VII TRANSPORTASI, KOMUNIKASI, PARIWISATA	63
BAB VIII PERDAGANGAN DAN JASA.....	67
BAB IX KEUANGAN DAN HARGA.....	74

DAFTAR TABEL

BAB I GEOGRAFI

Tabel 1. 1	Luas Wilayah di Kecamatan Bakauheni (Hektar), 2014...	6
Tabel 1. 2	Luas Wilayah menurut Jenis Lahan di Kecamatan Bakauheni (Hektar), 2014	7
Tabel 1. 3	Luas Lahan Bukan Sawah menurut Penggunaan di Kecamatan Bakauheni (Hektar), 2014.....	8
Tabel 1. 4	Luas Lahan Pertanian Bukan Sawah menurut Penggunaan di Kecamatan Bakauheni (Hektar), 2014	9
Tabel 1. 5	Luas Lahan Bukan Pertanian menurut Penggunaan Lain di Kecamatan Bakauheni (Hektar), 2014.....	10
Tabel 1. 6	Jarak dari Ibukota Kecamatan, Ibukota Kabupaten dan Ibukota Provinsi menurut Desa di Kecamatan Bakauheni (Km), 2014.....	11

BAB II PEMERINTAHAN

Tabel 2. 1	Banyaknya Dusun, Rukun Warga (RW) dan Rukun Tetangga (RT) menurut Desa di Kecamatan Bakauheni, 2014.....	9
Tabel 2. 2	Banyaknya Pamong dan Perangkat Desa menurut Jabatan di Kecamatan Bakauheni, 2014.....	10
Tabel 2. 3	Banyaknya Pamong dan Perangkat Desa menurut Jenis Kelamin di Kecamatan Bakauheni, 2014	11
Tabel 2. 4	Banyaknya Pamong dan Perangkat Desa menurut Jenis Pendidikan di Kecamatan Bakauheni, 2014	12
Tabel 2. 5	Banyaknya Pegawai Negeri menurut Dinas/Instansi dan Golongan di Kecamatan Bakauheni, 2014.....	13

BAB III PENDUDUK

Tabel 3. 1	Luas Wilayah, Jumlah Penduduk dan Kepadatan Penduduk (jiwa/km ²) menurut Desa di Kecamatan Bakauheni, 2014	15
Tabel 3. 2	Banyaknya Penduduk menurut Jenis Kelamin dan Sex Ratio di Kecamatan Bakauheni, 2014.....	16
Tabel 3. 3	Banyaknya Penduduk, Rumah Tangga dan Rata-rata Anggota Rumah Tangga di Kecamatan Bakauheni, 2014	17
Tabel 3. 4	Banyaknya Penduduk menurut Kelompok Umur dan Jenis Kelamin di Kecamatan Bakauheni, 2014.....	18

BAB IV SOSIAL

Tabel 4. 1	Banyaknya Sekolah menurut Tingkatan Sekolah dan Jenis Sekolah di Kecamatan Bakauheni, 2014.....	20
Tabel 4. 2	Banyaknya Guru menurut Tingkatan Sekolah dan Jenis Sekolah di Kecamatan Bakauheni, 2014.....	21
Tabel 4. 3	Banyaknya Guru menurut Tingkatan Sekolah dan Status Kepegawaian di Kecamatan Bakauheni, 2014.....	22
Tabel 4. 4	Banyaknya Siswa menurut Tingkatan Sekolah dan Jenis Sekolah di Kecamatan Bakauheni, 2014.....	23
Tabel 4. 5	Banyaknya Siswa menurut Tingkatan Sekolah dan Jenis Kelamin di Kecamatan Bakauheni, 2014	24
Tabel 4. 6	Banyaknya Siswa SD menurut Tingkatan Sekolah dan Jenis Kelamin di Kecamatan Bakauheni, 2014.....	25
Tabel 4. 7	Banyaknya Siswa SLTP menurut Tingkatan Sekolah dan Jenis Kelamin di Kecamatan Bakauheni, 2014.....	26
Tabel 4. 8	Banyaknya Siswa SLTA menurut Tingkatan Sekolah dan Jenis Kelamin di Kecamatan Bakauheni, 2014.....	27
Tabel 4. 9	Banyaknya SD menurut Jenis Sekolah di Kecamatan Bakauheni, 2014, 2012.....	28

Tabel 4. 10	Banyaknya SLTP menurut Jenis Sekolah di Kecamatan Bakauheni, 2014	29
Tabel 4. 11	Banyaknya SLTA menurut Jenis Sekolah di Kecamatan Bakauheni, 2014	30
Tabel 4. 12	Banyaknya Sarana Kesehatan menurut Desa di Kecamatan Bakauheni, 2014Bakauheni, 2012	31
Tabel 4. 13	Jumlah Tenaga Kesehatan menurut Desa di Kecamatan Bakauheni, 2014	33
Tabel 4. 14	Realisasi Program Imunisasi Bayi dan Ibu Hamil menurut Jenisnya di Kecamatan Bakauheni, 2008 – 2014	34
Tabel 4. 15	Jumlah Kasus 10 Penyakit Terbanyak di Kecamatan Bakauheni, 2014	35
Tabel 4. 16	Banyaknya Pasien di Puskesmas dan Puskesmas Pembantu per Bulan di Kecamatan Bakauheni, 2014	36
Tabel 4. 17	Banyaknya Pasangan Usia Subur (PUS) menurut Desa dan Kelompok Umur di Kecamatan Bakauheni, 2014	37
Tabel 4. 18	Banyaknya Pasangan Usia Subur (PUS) menurut Desa dan Alat Kontrasepsi yang Digunakan di Kecamatan Bakauheni, 2014	38
Tabel 4. 19	Pentahapan Keluarga Sejahtera menurut Desa di Kecamatan Bakauheni, 2014.....	39
Tabel 4. 20	Banyaknya Tempat Ibadah menurut Desa di Kecamatan Bakauheni, 2014	40
Tabel 4. 21	Jumlah Penduduk menurut Desa dan Agama yang Dianut di Kecamatan Bakauheni, 2014	41
Tabel 4. 22	Jumlah Sarana Olahraga menurut Desa di Kecamatan Bakauheni, 2014	42

BAB V PERTANIAN

Tabel 5. 1	Luas Panen Tanaman Pangan di Kecamatan Bakauheni (Hektar), 2009 - 2014	44
Tabel 5. 2	Produksi Tanaman Pangan di Kecamatan Bakauheni (Ton), 2009 - 2014.....	46
Tabel 5. 3	Produktivitas Tanaman Pangan di Kecamatan Bakauheni (Ton/Hektar), 2009 - 2014.....	48
Tabel 5. 4	Luas Panen Sayuran di Kecamatan Bakauheni (Hektar), 2009 - 2014	50
Tabel 5. 5	Produksi Sayuran di Kecamatan Bakauheni (Kuintal), 2009 – 2014	51
Tabel 5. 6	Produksi Buah-buahan di Kecamatan Bakauheni (Kuintal), 2009 - 2014.....	52
Tabel 5. 7	Luas Panen Tanaman Perkebunan di Kecamatan Bakauheni (Hektar), 2009 - 2014	53
Tabel 5. 8	Produksi Tanaman Perkebunan di Kecamatan Bakauheni (Ton), 2009 - 2014	54
Tabel 5. 9	Populasi Ternak Besar dan Ternak Kecil menurut Jenis Ternak di Kecamatan Bakauheni, 2009 - 2014	55
Tabel 5. 10	Populasi Unggas menurut Jenis Ternak di Kecamatan Bakauheni, 2009 - 2014.....	56

BAB VI INDUSTRI

Tabel 6. 1	Banyaknya Industri Pengolahan Makanan dan Bahan Makanan menurut Jenis Industri di Kecamatan Bakauheni, 2014enis Industri di Kecamatan Bakauheni, 2014	58
Tabel 6. 2	Banyaknya Industri Bahan Bangunan dan Alat Pertanian menurut Jenis Industri di Kecamatan Bakauheni, 2014	59

Tabel 6. 3	Banyaknya Industri Perabot dan Perlengkapan Rumah tangga menurut Jenis Industri di Kecamatan Bakauheni, 2014	60
Tabel 6. 4	Banyaknya Usaha Penambangan/Penggalian menurut Jenis Bahan Tambang/Galian di Kecamatan Bakauheni, 2014	61
Tabel 6. 5	Banyaknya Pelanggan Listrik PLN dan non PLN menurut Desa di Kecamatan Bakauheni, 2014	62

BAB VII TRANSPORTASI, KOMUNIKASI, PARIWISATA

Tabel 7. 1	Panjang Jalan menurut Desa dan Jenis Permukaan di Kecamatan Bakauheni, 2014.....	64
Tabel 7. 2	Banyaknya Sarana Telekomunikasi di Kecamatan Bakauheni, 2014	65
Tabel 7. 3	Banyaknya Tempat Pariwisata di Kecamatan Bakauheni, 2014	66

BAB VIII PERDAGANGAN DAN JASA

Tabel 8. 1	Banyaknya Fasilitas Sarana Perdagangan di Kecamatan Bakauheni, 2014	68
Tabel 8. 2	Banyaknya Pasar menurut Jenis Bangunan di Kecamatan Bakauheni, 2014.....	70
Tabel 8. 3	Banyaknya Jasa Perusahaan dan Perorangan menurut Jenis Usaha di Kecamatan Bakauheni, 2014.....	71
Tabel 8. 4	Banyaknya Jasa Persewaan Peralatan Pesta menurut Jenis Persewaan di Kecamatan Bakauheni, 2014.....	72
Tabel 8. 5	Banyaknya Jasa Persewaan Peralatan Pesta menurut Jenis Persewaan di Kecamatan Bakauheni, 2014.....	73

BAB IX KEUANGAN DAN HARGA

Tabel 9.1	Target dan Realisasi Penerimaan Pajak Bumi dan Bangunan (PBB) menurut Desa di Kecamatan Bakauheni (Rp), 2014	75
Tabel 9.2	Banyaknya Fasilitas Lembaga Keuangan di Kecamatan Bakauheni, 2014	76
Tabel 9.3	Harga Eceran Sembilan Bahan Pokok per Bulan di Kecamatan Bakauheni (Rupiah), 2014	77

<https://lampungselatankab.bps.go.id>

DAFTAR GAMBAR

Grafik 1	Luas Wilayah menurut Jenis Lahan di Kecamatan Bakauheni (Hektar), 2014	81
Grafik 2	Piramida Penduduk Kecamatan Bakauheni, 2014.....	82
Grafik 3	Banyaknya Siswa menurut Tingkatan Sekolah dan Jenis Kelamin di Kecamatan Bakauheni, 2014	83
Grafik 4	Pentahapan Keluarga Sejahtera menurut Desa di Kecamatan Bakauheni, 2014.....	84
Grafik 5	Produksi Tanaman Pangan di Kecamatan Bakauheni (Ton), 2009 - 2014.....	85
Grafik 6	Panjang Jalan menurut Desa dan Jenis Permukaan di Kecamatan Bakauheni, 2014.....	86

PENDAHULUAN

➤ *Letak Geografis Kecamatan Bakauheni*

Sejak pertama dibentuk, kecamatan Bakauheni terdiri dari lima desa, yakni desa Bakauheni, Kelawi, Totoharjo, Semanak dan desa Hatta sebagai ibukota kecamatan. Secara geografi, seperti halnya dengan daerah lain di Indonesia, Kecamatan Bakauheni merupakan daerah tropis.

Pusat Pemerintahan (ibukota) kecamatan Bakauheni terletak di desa Hatta. Secara geografis, kecamatan Bakauheni memiliki batas-batas sebagai berikut :

- a. Sebelah Utara berbatasan dengan Kecamatan Penengahan
- b. Sebelah Selatan berbatasan dengan Selat Sunda
- c. Sebelah Barat berbatasan dengan Kecamatan Rajabasa
- d. Sebelah Timur berbatasan dengan Kecamatan Ketapang

Dari lima desa di kecamatan Bakauheni, tiga diantaranya memiliki pantai yakni desa Bakauheni, Kelawi dan Totoharjo. Desa Bakauheni sendiri memiliki beberapa pulau kecil, namun sampai saat ini belum berpenghuni dan hanya sebatas digunakan sebagai lahan perkebunan.

➤ *Topografis*

Kecamatan Bakauheni memiliki garis pantai sepanjang ± 30 km dengan luas daratan 57,13 km² atau 5713 Ha. Ketinggian rata-rata di wilayah kecamatan Bakauheni ialah 134 mdpl (diukur dari pusat desa dengan GPS : Global Positioning System).

➤ *Administrasi Pemerintahan*

Kecamatan Bakauheni merupakan pemekaran dari kecamatan Penengahan. Berdasarkan hasil musyawarah Panitia Pemekaran Kecamatan Penengahan pada tanggal 22 Desember 2005 di Aula Kantor

Camat Penengahan, diputuskan bahwa nama kecamatan pemekaran dari kecamatan Penengahan ialah kecamatan Bakauheni. Nama Bakauheni sendiri diambil dari salah satu nama desa tertua di wilayah tersebut.

Kecamatan Bakauheni dibentuk berdasarkan Peraturan Daerah Kabupaten Lampung Selatan No. 03 tahun 2006 dan diresmikan pada oleh Zulkifli Anwar.

Semenjak definitif, kecamatan Bakauheni dipimpin oleh Drs. R. Hardja Kusumah sampai dengan Agustus 2011. Sejak Bupati Lampung Selatan dijabat H. Rycko Menoza SZP, SE, SH, MBA kecamatan Bakauheni mengalami empat kali pergantian pimpinan yakni Dulkahar S.STP yang menjabat pada Agustus 2011 sampai April 2012 (\pm 9 bulan) dan Dani Wahyudi S.STP yang menjabat sejak April 2012 sampai Februari 2013 serta Darsito, SP yang menjabat sejak Maret 2012 sampai akhir 2014 yang kemudian digantikan Ariswandi SH, MH yang menjabat sampai sekarang.

➤ *Penduduk*

Penduduk yang berdomisili di Kecamatan Bakauheni, secara garis besar dapat digolongkan menjadi dua bagian, yaitu penduduk asli Lampung dan penduduk pendatang. Walaupun demikian, mayoritas penduduk di Kecamatan Bakauheni adalah penduduk pendatang. Sebagian kecil penduduk asli Lampung menyebar di tiga desa, akan tetapi dalam jumlah yang relatif kecil, Antara lain terdapat di Desa Bakauheni, Kelawi dan Hatta.

Sementara penduduk pendatang sebagai mayoritas, sebagian besar berasal dari Pulau Jawa (Banten, Jawa Barat, Jawa Tengah, Jawa Timur dan Yogyakarta). Selain itu ada juga yang berasal dari Bali, Sulawesi (Bugis), dan juga dari propinsi lain di Pulau Sumatera, seperti Sumatera Barat (Minang), Sumatera Utara (Batak), Sumatera Selatan (Semendo), dan lain-lain.

➤ *Pariwisata*

Potensi kepariwisataan di Kecamatan Ketapang masih cukup tinggi, namun masih perlu ditunjang dengan sarana dan prasarana yang memadai serta diperlukan profesionalisme dalam pengelolaannya.

Beberapa potensi dan tujuan wisata bahari yang ada di Kecamatan Bakauheni diantaranya adalah Pantai Minangrua di desa Kelawi dan Pantai Karang Indah di desa Totoharjo.

Kecamatan Bakauheni sendiri memiliki objek wisata andalan yakni Menara Siger yang terletak di desa Bakauheni. Menara Siger merupakan bangunan yang merupakan aset Pemerintah Provinsi Lampung dan dibangun agar bisa menjadi ikon Provinsi Lampung karena letaknya yang strategis di pantai selat Sunda, sehingga memungkinkan untuk dilihat para

penumpang kapal yang tengah berada di selat Sunda. Menara Siger sendiri sering digunakan sebagai tempat penyelenggaraan even-even besar seperti Festival Krakatau maupun kegiatan atau pertemuan lainnya.

<https://lampungselatankab.bps.go>
<http://lampungselatankab.bps.go.id>

1

Geografi

Tabel 1.1 Luas Wilayah di Kecamatan Bakauheni (Hektar), 2014

Desa	Luas (Km ²)	Persentase
(1)	(2)	(3)
1. Totoharjo	7,10	12,43
2. Kelawi	9,54	16,70
3. Bakauheni	25,24	44,18
4. Hata	10,15	17,77
5. Semanak	5,10	8,93
Jumlah	57,13	100,00

Sumber : Kantor Kecamatan Bakauheni

Tabel 1.2 Luas Wilayah menurut Jenis Lahan di Kecamatan Bakauheni (Hektar), 2014

Desa	Lahan Sawah	Lahan Bukan Sawah	Jumlah
(1)	(2)	(3)	(4)
1. Totoharjo	20,00	690,00	710,00
2. Kelawi	0,00	954,00	954,00
3. Bakauheni	375,00	2149,00	2524,00
4. Hata	4,00	1011,00	1015,00
5. Semanak	10,00	500,00	510,00
Jumlah	409,00	5304,00	5713,00

Sumber : UPTD Pertanian Tanaman Pangan dan Hortikultura Kecamatan Bakauheni

Tabel 1.3 Luas Lahan Bukan Sawah menurut Penggunaan di Kecamatan Bakauheni (Hektar), 2014

Desa	Pertanian	Bukan Pertanian		Jumlah
		Bangunan	Lainnya	
(1)	(2)	(3)	(4)	(5)
1. Totoharjo	650,00	40,00	...	690,00
2. Kelawi	857,00	97,00	...	954,00
3. Bakauheni	1857,00	292,00	...	2149,00
4. Hata	961,00	50,00	...	1011,00
5. Semanak	475,00	25,00	...	500,00
Jumlah	4800,00	504,00		5304,00

Sumber : UPTD Pertanian Tanaman Pangan dan Hortikultura Kecamatan Bakauheni

Tabel 1.4 Luas Lahan Pertanian Bukan Sawah menurut Penggunaan di Kecamatan Bakauheni (Hektar), 2014

Desa	Ladang/Huma Tegal/Kebun	Hutan/Kebun Rakyat	Kolam/ Empang	Jumlah
(1)	(2)	(3)	(4)	(5)
1. Totoharjo
2. Kelawi
3. Bakauheni
4. Hata
5. Semanak
Jumlah				

Sumber : UPTD Pertanian Tanaman Pangan dan Hortikultura Kecamatan Bakauheni

Tabel 1.5 Luas Lahan Bukan Pertanian menurut Penggunaan Lain di Kecamatan Bakauheni (Hektar), 2014

Desa	Perumahan/ Pemukiman	Bangunan Lainnya	Lainnya	Jumlah
(1)	(2)	(3)	(4)	(5)
1. Totoharjo
2. Kelawi
3. Bakauheni
4. Hata
5. Semanak
Jumlah				

Sumber : UPTD Pertanian Tanaman Pangan dan Hortikultura Kecamatan Bakauheni

Tabel 1.6 Jarak dari Ibukota Kecamatan, Ibukota Kabupaten dan Ibukota Provinsi menurut Desa di Kecamatan Bakauheni (Km), 2014

Desa	Ibukota Kecamatan	Ibukota Kabupaten	Ibukota Provinsi
(1)	(2)	(3)	(4)
1. Totoharjo	9,50	24,00	79,00
2. Kelawi	6,50	26,00	81,00
3. Bakauheni	7,50	27,00	82,00
4. Hata	0,00	20,50	75,50
5. Semanak	10,50	21,50	76,50
Rata-rata	6,80	23,80	78,80

Sumber : Kantor Kecamatan Bakauheni

2

Pemerintahan

<https://lampungsekitankab.bps.go>
<http://lampungsekitankab.bps.go>
<https://lampungsekitankab.bps.go.id>

Tabel 2.1 Banyaknya Dusun, Rukun Warga (RW) dan Rukun Tetangga (RT) menurut Desa di Kecamatan Bakauheni, 2014

Desa	Dusun	RW	RT
(1)	(2)	(3)	(4)
1. Totoharjo	6	-	12
2. Kelawi	9	-	24
3. Bakauheni	18	-	50
4. Hata	5	-	17
5. Semanak	3	-	6
Jumlah	41	-	109

Sumber : Kantor Kecamatan Bakauheni

Tabel 2.2 Banyaknya Pamong dan Perangkat Desa menurut Jabatan di Kecamatan Bakauheni, 2014

Desa	Kades/ Sekdes	Kepala Urusan	Kepala Dusun	Jumlah
(1)	(2)	(3)	(4)	(5)
1. Totoharjo	2	5	6	13
2. Kelawi	2	5	9	16
3. Bakauheni	2	5	18	25
4. Hata	2	5	5	12
5. Semanak	2	5	3	10
Jumlah	10	25	41	76

Sumber : Kantor Kecamatan Bakauheni

Tabel 2.3 Banyaknya Pamong dan Perangkat Desa menurut Jenis Kelamin di Kecamatan Bakauheni, 2014

Desa	Laki-laki	Perempuan	Jumlah
(1)	(2)	(3)	(4)
1. Totoharjo	13	-	13
2. Kelawi	15	1	16
3. Bakauheni	24	1	25
4. Hata	12	-	12
5. Semanak	10	-	10
Jumlah	74	2	76

Sumber : Kantor Kecamatan Bakauheni

Tabel 2.4 Banyaknya Pamong dan Perangkat Desa menurut Jenis Pendidikan di Kecamatan Bakauheni, 2014

Desa	SD	SLTP	SLTA	PT	Jumlah
(1)	(2)	(3)	(4)	(5)	(6)
1. Totoharjo
2. Kelawi
3. Bakauheni
4. Hata
5. Semanak
Jumlah					

Sumber : Kantor Kecamatan Bakauheni

Tabel 2.5 Banyaknya Pegawai Negeri menurut Dinas/Instansi dan Golongan di Kecamatan Bakauheni, 2014

Dinas/Instansi	Golongan				Jumlah
	I	II	III	IV	
(1)	(2)	(3)	(4)	(5)	(6)
Jumlah					

Sumber : Kantor Kecamatan Bakauheni

3

Penduduk

Tabel 3.1 Luas Wilayah, Jumlah Penduduk dan Kepadatan Penduduk (jiwa/km²) menurut Desa di Kecamatan Bakauheni, 2014

Desa	Luas		Penduduk (jiwa)		Kepadatan Penduduk (orang/Km ²)
	Km ²	%	Jumlah	%	
(1)	(2)	(3)	(4)	(5)	(6)
1. Totoharjo	7,10	12,43	1 871	8,28	263,52
2. Kelawi	9,54	16,70	3 528	15,61	369,81
3. Bakauheni	25,24	44,18	12 849	56,86	509,07
4. Hata	10,15	17,77	3 277	14,50	322,86
5. Semanak	5,10	8,93	1 074	4,75	210,59
Jumlah	57,13	100,00	22 599	100,00	395,57

Sumber : Badan Pusat Statistik Kab. Lampung Selatan

Tabel 3.2 Banyaknya Penduduk menurut Jenis Kelamin dan Sex Ratio di Kecamatan Bakauheni, 2014

Desa	Penduduk (jiwa)			Sex Ratio
	Laki-laki	Perempuan	Jumlah	
(1)	(2)	(3)	(4)	(5)
1. Totoharjo	967	904	1 871	1,07
2. Kelawi	1 822	1 706	3 528	1,07
3. Bakauheni	6 668	6 181	12 849	1,08
4. Hata	1 676	1 601	3 277	1,05
5. Semanak	540	534	1 074	1,01
Jumlah	11 673	10 926	22 599	23,16

Sumber : Badan Pusat Statistik Kab. Lampung Selatan

Tabel 3.3 Banyaknya Penduduk, Rumah Tangga dan Rata-rata Anggota Rumah Tangga di Kecamatan Bakauheni, 2014

Desa	Jumlah Penduduk (jiwa)	Jumlah Rumah Tangga	Rata-rata Anggota Rumah Tangga
(1)	(2)	(3)	(4)
1. Totoharjo	1 871
2. Kelawi	3 528
3. Bakauheni	12 849
4. Hata	3 277
5. Semanak	1 074
Jumlah	22 599		

Sumber : Badan Pusat Statistik Kab. Lampung Selatan

Tabel 3.4 Banyaknya Penduduk menurut Kelompok Umur dan Jenis Kelamin di Kecamatan Bakauheni, 2014

Kelompok Umur	Penduduk (jiwa)		
	Laki-laki	Perempuan	Jumlah
(1)	(2)	(3)	(4)
0-4			
5-9			
10-14			
15-19			
20-24			
25-29			
30-34			
35-39			
40-44			
45-49			
50-54			
55-59			
60-64			
65-69			
70-74			
75+			
Jumlah			

Sumber : Badan Pusat Statistik Kab. Lampung Selatan

4

Sosial

Tabel 4.1 Banyaknya Sekolah menurut Tingkatan Sekolah dan Jenis Sekolah di Kecamatan Bakauheni, 2014

Tingkatan Sekolah	Negeri	Swasta	Jumlah
(1)	(2)	(3)	(4)
1. Taman Kanak-kanak
2. SD/Sederajat	9	5	14
3. SLTP/Sederajat	3	3	6
4. SMU/Sederajat	1	2	3
5. Akademi/Perguruan Tinggi	-	-	-
6. SLB	-	-	-
7. Pondok Pesantren	-	1	1
Jumlah	13	11	24

Sumber : Kantor Kecamatan Bakauheni

Tabel 4.2 Banyaknya Guru menurut Tingkatan Sekolah dan Jenis Sekolah di Kecamatan Bakauheni, 2014

Tingkatan Sekolah	Negeri	Swasta	Jumlah
(1)	(2)	(3)	(4)
1. Taman Kanak-kanak
2. Sekolah Dasar	120	18	138
3. Madrasah Ibtidaiyah
4. SLTP Umum	47	14	61
5. Madrasah Tsanawiyah
6. Madrasah Aliyah
7. S M U	-	-	-
8. S M K	36	22	58
Jumlah	203	54	257

Sumber : UPT Pendidikan Kecamatan Bakauheni

Tabel 4.3 Banyaknya Guru menurut Tingkatan Sekolah dan Status Kependidikan di Kecamatan Bakauheni, 2014

Tingkatan Sekolah	PNS	Non PNS	Jumlah
(1)	(2)	(3)	(4)
1. Taman Kanak-kanak
2. Sekolah Dasar	57	81	138
3. Madrasah Ibtidaiyah
4. SLTP Umum	20	41	61
5. Madrasah Tsanawiyah
6. Madrasah Aliyah
7. S M U
8. S M K	15	43	58
Jumlah	92	165	257

Sumber : UPT Pendidikan Kecamatan Bakauheni

Tabel 4.4 Banyaknya Siswa menurut Tingkatan Sekolah dan Jenis Sekolah di Kecamatan Bakauheni, 2014

Tingkatan Sekolah	Negeri	Swasta	Jumlah
(1)	(2)	(3)	(4)
1. Taman Kanak-kanak
2. Sekolah Dasar	2 251	337	2 588
3. Madrasah Ibtidaiyah	-	451	451
4. SLTP Umum	846	108	954
5. Madrasah Tsanawiyah	-	255	255
6. Madrasah Aliyah	-	48	48
7. S M U	-	-	-
8. S M K	404	166	570
Jumlah	3 501	1 365	4 866

Sumber : UPT Pendidikan Kecamatan Bakauheni

Tabel 4.5 Banyaknya Siswa menurut Tingkatan Sekolah dan Jenis Kelamin di Kecamatan Bakauheni, 2014

Tingkatan Sekolah	Laki-laki	Perempuan	Jumlah
(1)	(2)	(3)	(4)
1. Taman Kanak-kanak
2. Sekolah Dasar	1 270	1 318	2 588
3. Madrasah Ibtidaiyah	239	212	451
4. SLTP Umum	490	464	954
5. Madrasah Tsanawiyah	119	136	255
6. Madrasah Aliyah	11	37	48
7. S M U	-	-	-
8. S M K	328	242	570
Jumlah	2 457	2 409	4 866

Sumber : UPT Pendidikan Kecamatan Bakauheni

Tabel 4.6 Banyaknya Siswa SD menurut Tingkatan Sekolah dan Jenis Kelamin di Kecamatan Bakauheni, 2014

Tingkatan Sekolah & Kelas	Laki-laki	Perempuan	Jumlah	Sex Ratio
(1)	(2)	(3)	(4)	(5)
A. SD Negeri	1 088	1 163	2 251	93,55
1. Kelas Satu	173	179	352	96,65
2. Kelas Dua	207	186	393	111,29
3. Kelas Tiga	178	194	372	91,75
4. Kelas Empat	185	195	380	94,87
5. Kelas Lima	195	204	399	95,59
6. Kelas Enam	150	205	355	73,17
B. SD Swasta	182	155	337	117,42
1. Kelas Satu	71	47	118	151,06
2. Kelas Dua	32	26	58	123,08
3. Kelas Tiga	24	23	47	104,35
4. Kelas Empat	24	16	40	150,00
5. Kelas Lima	12	15	27	80,00
6. Kelas Enam	19	28	47	67,86
C. Madrasah Ibtidaiyah	239	212	451	112,74
1. Kelas Satu	38	33	71	115,15
2. Kelas Dua	46	34	80	135,29
3. Kelas Tiga	48	42	90	114,29
4. Kelas Empat	31	41	72	75,61
5. Kelas Lima	45	42	87	107,14
6. Kelas Enam	31	20	51	155,00
Jumlah	99	96	195	103,13

Sumber : UPT Pendidikan Kecamatan Bakauheni

Tabel 4.7 Banyaknya Siswa SLTP menurut Tingkatan Sekolah dan Jenis Kelamin di Kecamatan Bakauheni, 2014

Tingkatan Sekolah & Kelas	Laki-laki	Perempuan	Jumlah	Sex Ratio
(1)	(2)	(3)	(4)	(5)
A. SLTP Negeri	433	413	846	104,84
1. Kelas Satu	159	159	318	100,00
2. Kelas Dua	165	157	322	105,10
3. Kelas Tiga	109	97	206	112,37
B. SLTP Swasta	57	51	108	111,76
1. Kelas Satu	16	18	34	88,89
2. Kelas Dua	9	14	23	64,29
3. Kelas Tiga	32	19	51	168,42
C. Madrasah Tsanawiyah	119	136	255	87,50
1. Kelas Satu	41	49	90	83,67
2. Kelas Dua	33	42	75	78,57
3. Kelas Tiga	45	45	90	100,00
Jumlah	609	600	1 209	101,50

Sumber : UPT Pendidikan Kecamatan Bakauheni

Tabel 4.8 Banyaknya Siswa SLTA menurut Tingkatan Sekolah dan Jenis Kelamin di Kecamatan Bakauheni, 2014

Tingkatan Sekolah & Kelas	Laki-laki	Perempuan	Jumlah	Sex Ratio
(1)	(2)	(3)	(4)	(5)
A. SMU Negeri	-	-	-	-
1. Kelas Satu	-	-	-	-
2. Kelas Dua	-	-	-	-
3. Kelas Tiga	-	-	-	-
B. SMU Swasta	-	-	-	-
1. Kelas Satu	-	-	-	-
2. Kelas Dua	-	-	-	-
3. Kelas Tiga	-	-	-	-
C. Madrasah Aliyah	11	37	48	29,73
1. Kelas Satu	4	24	28	16,67
2. Kelas Dua	2	4	6	50,00
3. Kelas Tiga	5	9	14	55,56
D. S M K	328	242	570	135,54
1. Kelas Satu	126	91	217	138,46
2. Kelas Dua	108	78	186	138,46
3. Kelas Tiga	94	73	167	128,77
Jumlah	339	279	618	121,51

Sumber : UPT Pendidikan Kecamatan Bakauheni

Tabel 4.9 Banyaknya SD menurut Jenis Sekolah di Kecamatan Bakauheni, 2014

Desa	Sekolah Dasar		Madrasah Ibtidaiyah	Jumlah
	Negeri	Swasta		
(1)	(2)	(3)	(4)	(5)
1. Totoharjo	2	-	-	2
2. Kelawi	2	-	1	3
3. Bakauheni	3	2	1	6
4. Hata	1	-	-	1
5. Semanak	1	-	1	2
Jumlah	9	2	3	14

Sumber : Kantor Kecamatan Bakauheni

Tabel 4.10 Banyaknya SLTP menurut Jenis Sekolah di Kecamatan Bakauheni, 2014

Desa	SLTP		Madrasah Tsanawiyah	Jumlah
	Negeri	Swasta		
(1)	(2)	(3)	(4)	(5)
1. Totoharjo	1	-	-	1
2. Kelawi	1	-	-	1
3. Bakauheni	1	1	2	4
4. Hata	-	-	-	-
5. Semanak	-	-	-	-
Jumlah	3	1	2	6

Sumber : Kantor Kecamatan Bakauheni

Tabel 4.11 Banyaknya SLTA menurut Jenis Sekolah di Kecamatan Bakauheni, 2014

Desa	SMU	Madrasah Aliyah	SMK	Jumlah
(1)	(2)	(3)	(5)	(6)
1. Totoharjo	-	-	-	-
2. Kelawi	-	-	1	1
3. Bakauheni	-	1	1	2
4. Hata	-	-	-	-
5. Semanak	-	-	-	-
Jumlah	-	1	2	3

Sumber : Kantor Kecamatan Bakauheni

Tabel 4.12 Banyaknya Sarana Kesehatan menurut Desa di Kecamatan Bakauheni, 2014

Desa	Sarana Kesehatan			
	Puskesmas Induk	Puskesmas Pembantu	Poskesdes	Posyandu
(1)	(2)	(3)	(4)	(5)
1. Totoharjo	-	1	-	2
2. Kelawi	-	1	-	5
3. Bakauheni	1	-	1	14
4. Hata	-	-	1	5
5. Semanak	-	-	1	1
Jumlah	1	2	3	27

Sumber : Puskesmas dan Puskesmas Pembantu di Kecamatan Bakauheni

Desa	Sarana Kesehatan		
	Rumah Bersalin	Prakter Dokter	Balai Pengobatan
(1)	(6)	(7)	(8)
1. Totoharjo	-	-	-
2. Kelawi	-	-	-
3. Bakauheni	-	3	1
4. Hata	-	-	-
5. Semanak	-	-	-
Jumlah	-	3	1

Sumber : Puskesmas dan Puskesmas Pembantu di Kecamatan Bakauheni

Tabel 4.13 Jumlah Tenaga Kesehatan menurut Desa di Kecamatan Bakauheni, 2014

Desa	Tenaga Kesehatan		
	Dokter	Bidan	Dukun Bayi
(1)	(2)	(3)	(4)
1. Totoharjo	-	2	4
2. Kelawi	-	2	6
3. Bakauheni	3	8	5
4. Hata	-	1	2
5. Semanak	-	1	2
Jumlah	3	14	19

Sumber : Puskesmas dan Puskesmas Pembantu di Kecamatan Bakauheni

Tabel 4.14 Realisasi Program Imunisasi Bayi dan Ibu Hamil menurut Jenisnya di Kecamatan Bakauheni, 2008 – 2014

Tahun	Bayi				Ibu Hamil	
	BCG	DPT-HB1	Polio 4	Campak	TT1	TT2
(1)	(2)	(3)	(4)	(5)	(6)	(7)
2008
2009
2010
2011
2012
2014

Sumber : Puskesmas dan Puskesmas Pembantu di Kecamatan Bakauheni

Tabel 4.15 Jumlah Kasus 10 Penyakit Terbanyak di Kecamatan Bakauheni, 2014

Jenis Penyakit	Jumlah Penderita (orang)
(1)	(2)
1. Diare	...
2. Penyakit Darah Tinggi	...
3. Acute Nasopharyngitis (Common Cold)	...
4. Infeksi Akut Lain Pernafasan Atas	...
5. Penyakit lain pada Saluran Pernafasan Atas	...
6. Penyakit Pulpa dan Jaringan Periapikal	...
7. Penyakit Kulit Infeksi	...
8. Penyakit Kulit Alergi	...
9. Penyakit pada Sistem Otot	...
10. Gasfritis	...
Jumlah	

Sumber : Puskesmas dan Puskesmas Pembantu di Kecamatan Ba ...

Tabel 4.16 Banyaknya Pasien di Puskesmas dan Puskesmas Pembantu per Bulan di Kecamatan Bakauheni, 2014

Bulan	Puskesmas	Puskesmas Pembantu	Jumlah
(1)	(2)	(3)	(4)
1. Januari
2. Februari
3. Maret
4. April
5. Mei
6. Juni
7. Juli
8. Agustus
9. September
10. Oktober
11. November
12. Desember
Jumlah			

Sumber : Puskesmas dan Puskesmas Pembantu di Kecamatan Bakauheni

Tabel 4.17 Banyaknya Pasangan Usia Subur (PUS) menurut Desa dan Kelompok Umur di Kecamatan Bakauheni, 2014

Desa	Kelompok Umur			Jumlah
	< 20 Thn	20-29 Thn	30-49 Thn	
(1)	(2)	(3)	(4)	(5)
1. Totoharjo
2. Kelawi
3. Bakauheni
4. Hata
5. Semanak
Jumlah				

Sumber : PLKB Kecamatan Bakauheni

Tabel 4.18 Banyaknya Pasangan Usia Subur (PUS) menurut Desa dan Alat Kontrasepsi yang Digunakan di Kecamatan Bakauheni, 2014

Desa	Alat Kontrasepsi							Jumlah
	IUD	Pil	Kondom	Suntik	MOP	MOW	Implan	
(1)	(2)	(3)	(4)	(5)	(6)	(7)	(8)	(9)
1. Totoharjo	5	115	-	187	-	-	15	322
2. Kelawi	32	135	-	307	10	2	72	558
3. Bakauheni	143	468	-	1 038	62	26	525	2 262
4. Hata	15	143	-	262	-	-	15	435
5. Semanak	5	75	-	124	-	-	10	214
Jumlah	200	936	-	1 918	72	28	637	3 791

Sumber : PLKB Kecamatan Bakauheni

Tabel 4.19 Pentahapan Keluarga Sejahtera menurut Desa di Kecamatan Bakauheni, 2014

Desa	Keluarga Prasejahtera	Keluarga Sejahtera I	Keluarga Sejahtera II	Keluarga Sejahtera III
(1)	(2)	(3)	(4)	(5)
1. Totoharjo	277	166	93	89
2. Kelawi	550	210	69	66
3. Bakauheni	1 731	584	326	215
4. Hata	422	193	161	17
5. Semanak	192	87	67	15
Jumlah	3 172	1 240	716	402

Sumber : PLKB Kecamatan Bakauheni

Tabel 4.20 Banyaknya Tempat Ibadah menurut Desa di Kecamatan Bakauheni, 2014

Desa	Masjid	Mushola/ Langgar	Gereja		Pura	Vihara/ Klenteng
			Katolik	Protestan		
(1)	(2)	(3)	(4)	(5)	(6)	(7)
1. Totoharjo	5	4	-	-	-	-
2. Kelawi	8	11	-	1	-	-
3. Bakauheni	17	9	3	-	1	-
4. Hata	5	5	-	-	-	-
5. Semanak	3	1	-	-	-	-
Jumlah	38	30	3	1	1	-

Sumber : Kantor Kecamatan Bakauheni

Tabel 4.21 Jumlah Penduduk menurut Desa dan Agama yang Dianut di Kecamatan Bakauheni, 2014

Desa	Islam	Khatolik	Protestan	Hindu	Budha	Jumlah
(1)	(2)	(3)	(4)	(5)	(6)	(7)
1. Totoharjo
2. Kelawi
3. Bakauheni
4. Hata
5. Semanak
Jumlah						

Sumber : Kantor Kecamatan Bakauheni

Tabel 4.22 Jumlah Sarana Olahraga menurut Desa di Kecamatan Bakauheni, 2014

Desa	Sepakbola	Bulu Tangkis	Bola Voli
(1)	(2)	(3)	(4)
1. Totoharjo
2. Kelawi
3. Bakauheni
4. Hata
5. Semanak
Jumlah			

Sumber : Kantor Kecamatan Bakauheni

5

Pertanian

<https://lampungselatankab.bps.go>
<http://lampungselatankab.bps.go.id>

Tabel 5.1 Luas Panen Tanaman Pangan di Kecamatan Bakauheni (Hektar), 2009 – 2014

Tahun	Padi Sawah	Padi Ladang	Padi	Jagung
(1)	(2)	(3)	(4)	(5)
2010	860	-	860	6 168
2011	908	85	993	6 498
2012	768	125	893	5 194
2013	947	102	1 049	5 597
2014	1 038	228	1 266	5 306

Bersambung

Tahun	Kedelai	Kacang Tanah	Kacang Hijau	Ubi Kayu	Ubi Jalar
(1)	(6)	(7)	(8)	(9)	(10)
2010	50	95	10	40	5
2011	-	25	16	18	24
2012	157	23	20	32	13
2013	25	90	33	39	15
2014	265	55	20	45	13

Sumber : BPS Kab. Lampung Selatan

Tabel 5.2 Produksi Tanaman Pangan di Kecamatan Bakauheni (Ton),
2009 - 2014

Tahun	Padi Sawah	Padi Ladang	Padi	Jagung
(1)	(2)	(3)	(4)	(5)
2010	4 379	-	4 379	32 000
2011	4 788	272	5 060	31 407
2012	4 035	403	4 438	26 107
2013	5 183	336	5 519	31 137
2014	5 745	766	6 511	27 496

Bersambung

Tahun	Kedelai	Kacang Tanah	Kacang Hijau	Ubi Kayu	Ubi Jalar
(1)	(6)	(7)	(8)	(8)	(9)
2010	56	132	9	935	52
2011	-	31	14	371	236
2012	178	28	18	680	129
2013	30	112	30	843	148
2014	325	71	18	985	129

Sumber : BPS Kab. Lampung Selatan

Tabel 5.3 Produktivitas Tanaman Pangan di Kecamatan Bakauheni (Ton/Hektar), 2009 - 2014

Tahun	Padi Sawah	Padi Ladang	Padi	Jagung
(1)	(2)	(3)	(4)	(5)
2010	5, 09	-	5, 09	5, 19
2011	5, 27	3, 2	5, 1	4, 83
2012	5, 25	3, 22	4, 97	5, 03
2013	5, 47	3, 29	5, 26	5, 56
2014	1, 13	1, 41	1, 15	1, 95

Bersambung

Tahun	Kedelai	Kacang Tanah	Kacang Hijau	Ubi Kayu	Ubi Jalar
(1)	(6)	(7)	(8)	(8)	(9)
2010	1,12	1,39	0,90	23,38	10,40
2011	-	1,24	0,88	20,61	9,83
2012	1,13	1,22	0,90	21,25	9,92
2013	1,20	1,24	0,91	21,62	9,87
2014	7,22	0,31	0,45	19,70	3,15

Sumber : BPS Kab. Lampung Selatan

Tabel 5.4 Luas Panen Sayuran di Kecamatan Bakauheni (Hektar), 2009 – 2014

Tahun	Kacang Panjang	Cabe	Ketimun	Kangkung
(1)	(2)	(3)	(4)	(5)
2010
2011	12	21	11	19
2012	7	13	-	5
2013	11	11	7	6
2014

Sumber BPS Kab. Lampung Selatan

Tabel 5.5 Produksi Sayuran di Kecamatan Bakauheni (Kuintal), 2009 – 2014

Tahun	Kacang Panjang	Cabe	Ketimun	Kangkung
(1)	(2)	(3)	(4)	(5)
2010
2011	1663,0	3989,0	2616,0	2500,0
2012	468,0	510,0	0,0	500,0
2013	755,0	794,0	630,0	494,0
2014

Sumber : BPS Kab. Lampung Selatan

Tabel 5.6 Produksi Buah-buahan di Kecamatan Bakauheni (Kuintal),
2009 – 2014

Tahun	Durian	Pepaya	Pisang	Mangga
(1)	(2)	(3)	(4)	(5)
2010
2011	3 500	209	86 868	3 942
2012	6 250	-	49 950	1 445
2013	4 650	53	83 900	660
2014	17 400	785	170 400	2 780

Sumber : BPS Kab. Lampung Selatan

Tabel 5.7 Luas Panen Tanaman Perkebunan di Kecamatan Bakauheni (Hektar), 2009 - 2014

Tahun	Kelapa Dalam	Kelapa Sawit	Karet	Kakao
(1)	(2)	(3)	(4)	(5)
2010	112,0	4,5	5,0	167,0
2011	304,0	5,0	5,0	176,0
2012	303,5	5,0	5,0	175,5
2013	112,0	6,5	0,0	172,0
2014	147,0	10,0	3,0	418,0

Sumber : BPS Kab. Lampung Selatan

Tabel 5.8 Produksi Tanaman Perkebunan di Kecamatan Bakauheni (Ton), 2009 - 2014

Tahun	Kelapa Dalam	Kelapa Sawit	Karet	Kakao
(1)	(2)	(3)	(4)	(5)
2010	116,90	0,00	0,00	26,00
2011	117,00	0,00	0,00	68,00
2012	116,90	0,00	0,00	28,46
2013	133,70	20,70	0,00	41,72
2014	285,20	69,98	13,50	440,90

Sumber : BPS Kab. Lampung Selatan

Tabel 5.9 Populasi Ternak Besar dan Ternak Kecil menurut Jenis Ternak di Kecamatan Bakauheni, 2009 – 2014

Tahun	Sapi	Kerbau	Kambing	Babi
(1)	(2)	(3)	(4)	(5)
2010	263	295	5 453	-
2011	181	18	5 726	-
2012	195	18	6 002	-
2013	210	19	6 329	-
2014	226	19	6 633	-

Sumber : UPTD Peternakan Kecamatan Bakauheni

Tabel 5.10 Populasi Unggas menurut Jenis Ternak di Kecamatan Bakauheni, 2009 – 2014

Tahun	Ayam Ras Pedaging	Ayam Ras Petelur	Ayam Buras	Itik
(1)	(2)	(3)	(4)	(5)
2010	230 538	-	39 523	326
2011	242 065	-	41 500	342
2012	244 486	-	41 582	304
2013	244 486	-	41 666	339
2014	244 486	-	41 749	378

Sumber : UPTD Peternakan Kecamatan Bakauheni

6

Industri

<https://lampungselatankab.bps.go>
<http://lampungselatankab.bps.go.id>

Tabel 6.1 Banyaknya Industri Pengolahan Makanan dan Bahan Makanan menurut Jenis Industri di Kecamatan Bakauheni, 2014

Desa	Huller	Kerupuk	Tempe	Tahu
(1)	(2)	(3)	(4)	(5)
1. Totoharjo	-	-	-	-
2. Kelawi	-	-	-	-
3. Bakauheni	-	2	-	-
4. Hata	-	-	-	-
5. Semanak	-	-	-	-
Jumlah	-	2	-	-

Sumber : Kantor Kecamatan Bakauheni

Tabel 6.2 Banyaknya Industri Bahan Bangunan dan Alat Pertanian menurut Jenis Industri di Kecamatan Bakauheni, 2014

Desa	Genteng	Batubata	Pilar Semen	Pande Besi
(1)	(2)	(3)	(4)	(5)
1. Totoharjo	-	-	-	-
2. Kelawi	-	-	-	-
3. Bakauheni	-	-	-	-
4. Hata	-	-	-	-
5. Semanak	-	-	-	-
Jumlah	-	-	-	-

Sumber : Kantor Kecamatan Bakauheni

Tabel 6.3 Banyaknya Industri Perabot dan Perlengkapan Rumah tangga menurut Jenis Industri di Kecamatan Bakauheni, 2014

Desa	Meubelair			Anyaman
	Kayu	Bambu	Rotan	
(1)	(2)	(3)	(4)	(5)
1. Totoharjo	-	-	-	-
2. Kelawi	4	-	-	-
3. Bakauheni	-	-	-	-
4. Hata	3	-	-	-
5. Semanak	-	-	-	-
Jumlah	7	-	-	-

Sumber : Kantor Kecamatan Bakauheni

Tabel 6.4 Banyaknya Usaha Penambangan/Penggalian menurut Jenis Bahan Tambang/Galian di Kecamatan Bakauheni, 2014

Desa	Batu/koral	Pasir	Kapur	Lainnya
(1)	(2)	(3)	(4)	(5)
1. Totoharjo	-	-	-	-
2. Kelawi	-	3	-	-
3. Bakauheni	-	-	-	-
4. Hata	-	-	-	-
5. Semanak	-	-	-	-
Jumlah	-	3	-	-

Sumber : Kantor Kecamatan Bakauheni

Tabel 6.5 Banyaknya Pelanggan Listrik PLN dan non PLN menurut Desa di Kecamatan Bakauheni, 2014

Kampung	PLN	non PLN
(1)	(2)	(3)
1. Totoharjo
2. Kelawi
3. Bakauheni
4. Hata
5. Semanak
Jumlah		

Sumber : Kantor Kecamatan Bakauheni



7

Transportasi, Komunikasi Pariwisata

Tabel 7.1 Panjang Jalan menurut Desa dan Jenis Permukaan di Kecamatan Bakauheni, 2014

Desa	Aspal	Batu	Tanah
(1)	(2)	(3)	(4)
1. Totoharjo	7	2	3
2. Kelawi	6	-	8
3. Bakauheni	12	2	3
4. Hata	7	3	3
5. Semanak	2	2	7
Jumlah	33	9	23

Sumber : Kantor Kecamatan Bakauheni

Tabel 7.2 Banyaknya Sarana Telekomunikasi di Kecamatan Bakauheni, 2014

Desa	Kantor Pelayanan Telepon	Warnet	Kiospon	Pemancar Telepon Genggam	Telepon Umum
(1)	(2)	(3)	(4)	(5)	(6)
1. Totoharjo	-	-	-	1	-
2. Kelawi	-	1	-	1	-
3. Bakauheni	-	1	-	1	-
4. Hata	-	-	-	1	-
5. Semanak	-	-	-	1	-
Jumlah	-	2	-	5	-

Sumber : Kantor Kecamatan Bakauheni

Tabel 7.3 Banyaknya Tempat Pariwisata di Kecamatan Bakauheni, 2014

Desa	Pantai	Pemandian Air Panas	Obyek Wisata Bersejarah	Lainnya
(1)	(2)	(3)	(4)	(5)
1. Totoharjo	1	-	-	-
2. Kelawi	1	-	-	-
3. Bakauheni	1	-	-	1
4. Hata	-	-	-	-
5. Semanak	-	-	-	-
Jumlah	3	-	-	1

Sumber : Kantor Kecamatan Bakauheni



8

Perdagangan & Jasa

<https://lampungselatankab.bps.go.id>

Tabel 8.1 Banyaknya Fasilitas Sarana Perdagangan di Kecamatan Bakauheni, 2014

Desa	Pasar Tradisional	Pasar Hewan	Toko
(1)	(2)	(3)	(4)
1. Totoharjo	-	-	...
2. Kelawi	-	-	...
3. Bakauheni	2	-	...
4. Hata	-	-	...
5. Semanak	-	-	...
Jumlah	2	-	

Bersambung

Desa	Restoran/ Rumah Makan	Warung Kelontongan	Mini Market
(1)	(5)	(6)	(7)
1. Totoharjo	-	...	-
2. Kelawi	3	...	2
3. Bakauheni	20	...	2
4. Hata	3	...	-
5. Semanak	-	...	-
Jumlah	26		4

Sumber : Kantor Kecamatan Bakauheni

Tabel 8.2 Banyaknya Pasar menurut Jenis Bangunan di Kecamatan Bakauheni, 2014

Desa	Permanen	Semi Permanen	Sederhana	Jumlah
(1)	(2)	(3)	(4)	(5)
1. Totoharjo
2. Kelawi
3. Bakauheni
4. Hata
5. Semanak
Jumlah				

Sumber : Kantor Kecamatan Bakauheni

Tabel 8.3 Banyaknya Jasa Perusahaan dan Perorangan menurut Jenis Usaha di Kecamatan Bakauheni, 2014

Desa	Fotokopi	Foto Studio	Salon Kecantikan	Rias Pengantin
(1)	(2)	(3)	(4)	(5)
1. Totoharjo
2. Kelawi
3. Bakauheni
4. Hata
5. Semanak
Jumlah				

Sumber : Kantor Kecamatan Bakauheni

Tabel 8. 4 Banyaknya Jasa Persewaan Peralatan Pesta menurut Jenis Persewaan di Kecamatan Bakauheni, 2014

Desa	Tarub	Peralatan Pesta	Peralatan Hiburan	Peralatan Dekorasi
(1)	(2)	(3)	(4)	(5)
1. Totoharjo
2. Kelawi
3. Bakauheni
4. Hata
5. Semanak
Jumlah				

Sumber : Kantor Kecamatan Bakauheni

Tabel 8.5 Banyaknya Jasa Reparasi dan Perbaikan di Kecamatan Bakauheni, 2014

Desa	Kendaraan Tidak Bermotor	Kendaraan Bermotor	Elektronik	Pengelasan
(1)	(2)	(3)	(4)	(5)
1. Totoharjo
2. Kelawi
3. Bakauheni
4. Hata
5. Semanak
Jumlah				

Sumber : Kantor Kecamatan Bakauheni



9

Keuangan & Harga

<https://lampungselatankab.bps.go.id>

Tabel 9.1 Target dan Realisasi Penerimaan Pajak Bumi dan Bangunan (PBB) menurut Desa di Kecamatan Bakauheni (Rp), 2014

Desa	Target	Realisasi	Tunggakan	Persentase
(1)	(2)	(3)	(4)	(5)
1. Totoharjo	36.728.263	29.366.589	7.361.674	79,96
2. Kelawi	19.170.104	12.033.059	7.137.045	62,77
3. Bakauheni	851.412.376	835.633.990	15.778.386	98,15
4. Hata	19.901.924	13.024.067	6.877.857	65,44
5. Semanak	7.211.147	3.648.004	3.563.143	50,59
Jumlah	934.423.814	893.705.709	40.718.105	356,90

Sumber : Kantor Kecamatan Bakauheni

Tabel 9.2 Banyaknya Fasilitas Lembaga Keuangan di Kecamatan Bakauheni, 2014

Desa	Bank	Koperasi Unit Desa	Koperasi Lainnya	Lainnya
(1)	(2)	(3)	(4)	(5)
1. Totoharjo	-	-	-	-
2. Kelawi	-	-	-	-
3. Bakauheni	3	-	1	-
4. Hata	-	-	-	-
5. Semanak	-	-	-	-
Jumlah	3	-	1	-

Sumber : Kantor Kecamatan Bakauheni

Tabel 9.3 Harga Eceran Sembilan Bahan Pokok per Bulan di Kecamatan Bakauheni (Rupiah), 2014

Bulan	Beras (Kg)	Garam (Kg)	Ikan Asin (Kg)
(1)	(2)	(3)	(4)
1. Januari	10 000	4 000	20 000
2. Februari	10 000	4 000	20 000
3. Maret	11 000	4 000	20 000
4. April	11 000	4 000	20 000
5. Mei	10 000	4 000	20 000
6. Juni	10 000	4 000	20 000
7. Juli	10 500	4 000	20 000
8. Agustus	10 500	4 000	20 000
9. September	10 000	4 000	20 000
10. Oktober	10 000	4 000	20 000
11. November	10 000	4 000	20 000
12. Desember	10 500	4 000	20 000
Rata-rata	10 292	4 000	20 000

Bersambung.....

Lanjutan Tabel 9.3


Bulan	Gula Pasir (Kg)	Minyak Goreng (Kg)	LPG (3 Kg)
(1)	(5)	(6)	(7)
1. Januari	12 500	13 000	22 000
2. Februari	12 500	13 000	19 000
3. Maret	12 500	13 000	19 000
4. April	13 500	13 000	20 000
5. Mei	13 500	13 000	21 000
6. Juni	13 500	13 500	25 000
7. Juli	14 000	13 500	23 000
8. Agustus	14 000	14 000	20 000
9. September	14 000	14 000	20 000
10. Oktober	14 000	14 000	20 000
11. November	14 000	14 000	20 000
12. Desember	14 000	14 000	20 000
Rata-rata	13 500	13 500	20 750

Bersambung.....

Lanjutan Tabel 9.3

Bulan	Sabun Cuci (Bungkus)	Citra Kasar (Meter)	Kain Batik (Meter)
(1)	(8)	(9)	(10)
1. Januari	1 500	-	-
2. Februari	1 500	-	-
3. Maret	1 500	-	-
4. April	1 500	-	-
5. Mei	1 500	-	-
6. Juni	1 500	-	-
7. Juli	1 500	-	-
8. Agustus	1 500	-	-
9. September	1 500	-	-
10. Oktober	1 500	-	-
11. November	1 500	-	-
12. Desember	1 500	-	-
Rata-rata	1 500	-	-

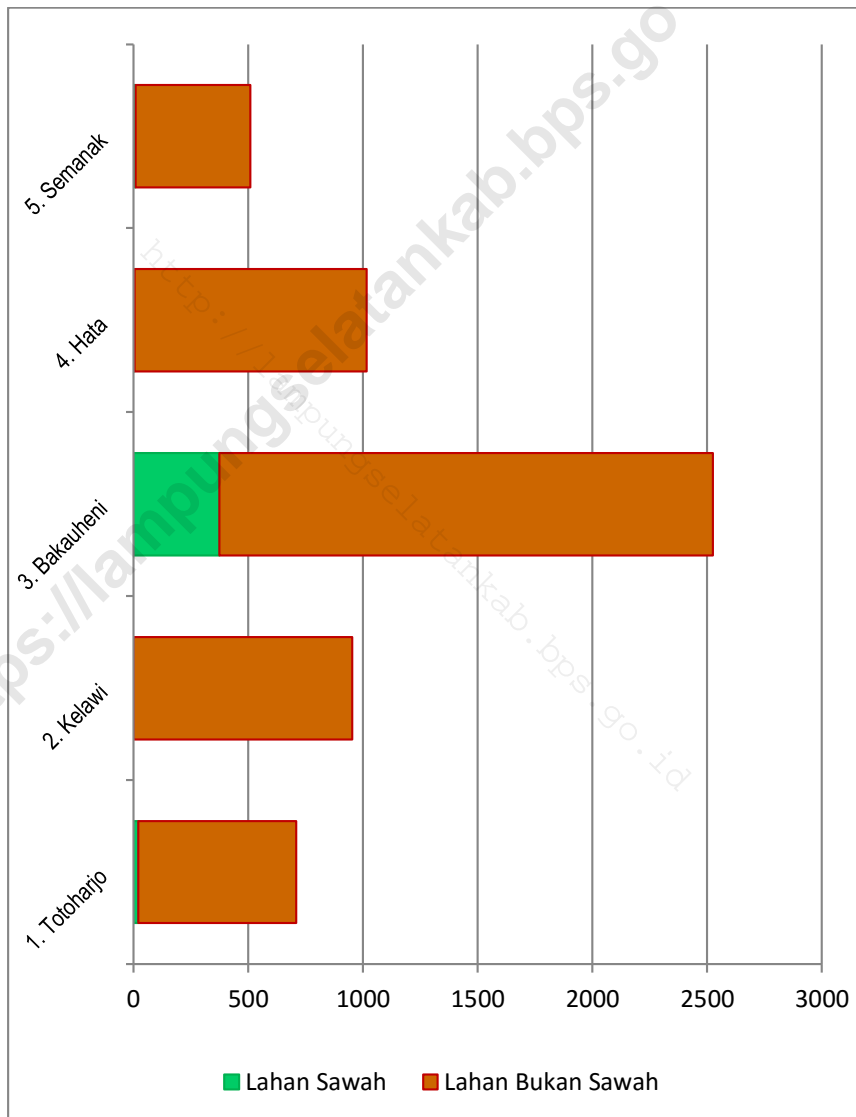
Sumber : Kantor Kecamatan Bakauheni



Grafik

<https://lampungselatankab.bps.go.id>

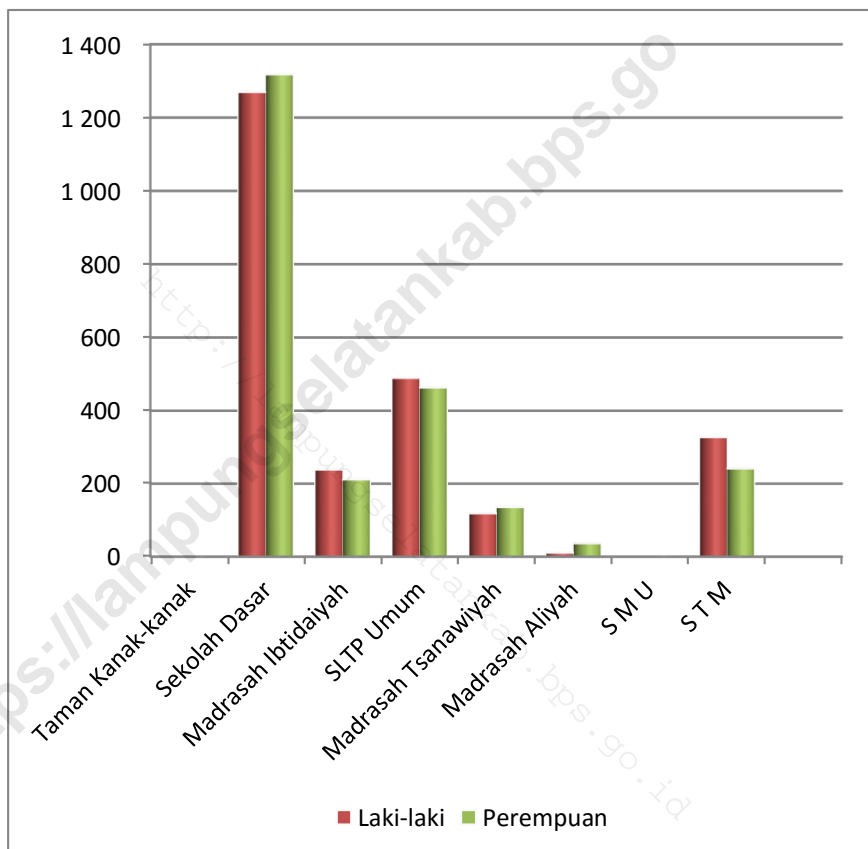
Grafik 1 Luas Wilayah menurut Jenis Lahan di Kecamatan Bakauheni (Hektar), 2014



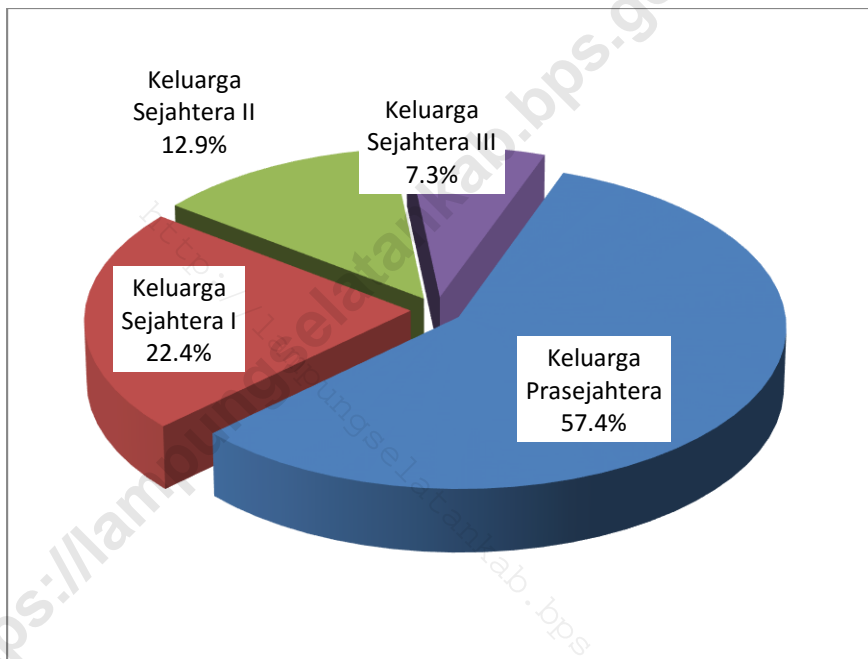
Grafik 2 Piramida Penduduk Kecamatan Bakauheni, 2014

<https://lampungselatankab.bps.go>
<http://lampungselatankab.bps.go.id>

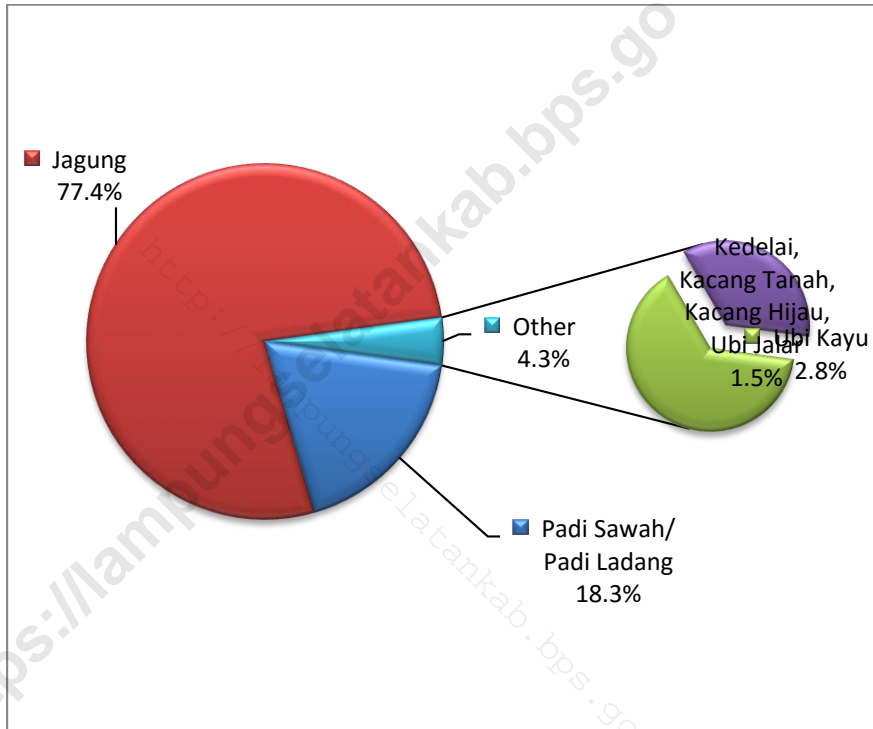
Grafik 3 Banyaknya Siswa menurut Tingkatan Sekolah dan Jenis Kelamin di Kecamatan Bakauheni, 2014



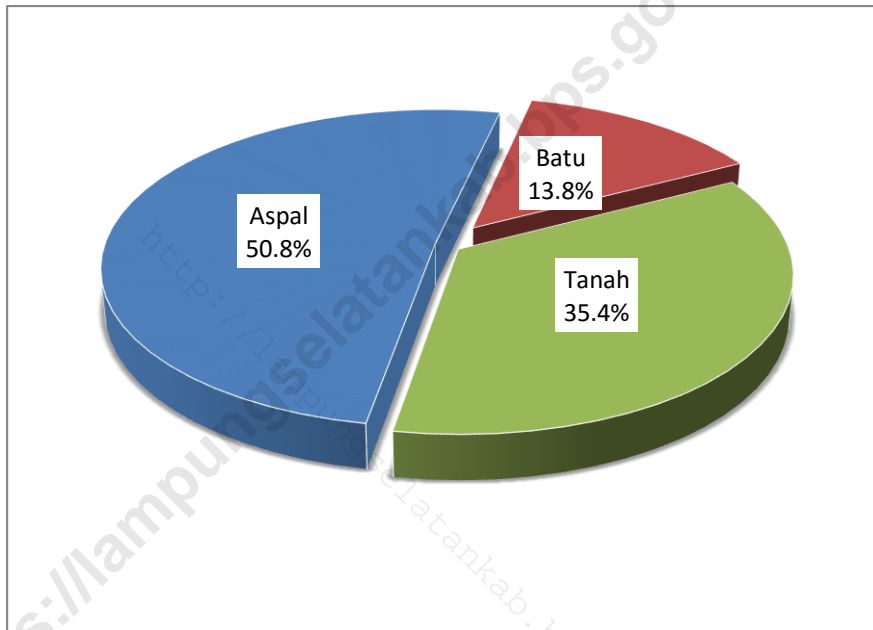
Grafik 4 Pentahapan Keluarga Sejahtera menurut Desa di Kecamatan Bakauheni, 2014



Grafik 5 Produksi Tanaman Pangan di Kecamatan Bakauheni (Ton),
2009 - 2014



Grafik 6 Panjang Jalan menurut Desa dan Jenis Permukaan di Kecamatan Bakauheni, 2014



DATA

MENCERDASKAN BANGSA



Badan Pusat Statistik Kabupaten Lampung Selatan

Jl. Indra Bangsawan No. 24 Kalianda 35513

Telp./Fax. : 0727-322241 E-mail : bps1803@bps.go.id

[Http://lampungselatankab.bps.go.id](http://lampungselatankab.bps.go.id)

ISBN 978-602-6818-09-6



9 786026 818096 >