

STATISTIK DAERAH

Kecamatan Air Besi

2015



**BADAN PUSAT STATISTIK
KABUPATEN BENGKULU UTARA**
Statistics Of Bengkulu Utara Regency

STATISTIK DAERAH KECAMATAN AIR BESI 2015



**Badan Pusat Statistik
Kabupaten Bengkulu Utara**

STATISTIK DAERAH
KECAMATAN AIR BESI 2015

ISSN :
No. Publikasi : 170305.1524
Katalog BPS : 1102002.1703.052
Ukuran Buku : 17,6 x 25 cm
Jumlah Halaman :

Naskah :
KSK Kecamatan Air Besi

Gambar Kulit :
Seksi Integrasi Pengolahan dan Diseminasi Statistik

Diterbitkan oleh :

BPS Kabupaten Bengkulu Utara

Dilarang mengumumkan, mendistribusikan, mengomunikasikan, dan/atau
menggandakan sebagian atau seluruh isi buku ini untuk tujuan komersial tanpa izin
tertulis dari Badan Pusat Statistik



SAMBUTAN KEPALA BPS KABUPATEN BENGKULU UTARA

Dengan memanjatkan puji syukur kehadiran Tuhan Yang Maha Kuasa, saya menyambut baik penerbitan publikasi **Statistik Daerah Kecamatan** yang disusun oleh koordinator Statistik Kecamatan Air Besi..Penyusunan **Statistik Daerah Kecamatan** ini merupakan luasan informasi sebagai salah satu upaya untuk mewujudkan visi BPS sebagai “Pelopor inovasi dan pengembangan kegiatan perstatistikan serta penyebar data statistik terpercaya untuk semua”.

Penerbitan publikasi **Statistik Daerah Kecamatan** dimaksudkan untuk melengkapi publikasi sistatistik Kecamatan Dalam Angka (KCA) yang telah terbit secara rutin dalam memotret kondisi Daerah Kecamatan .Buku ini menyajikan indikator-indikator terpilih yang menggambarkan tentang kondisi kecamatan dalam bentuk tampilan uraian deskripsi sederhana.

Saya berharap, publikasi **Statistik Daerah Kecamatan** ini mampu memberikan informasi secara cepat dan tepat kepada pemerintah daerah dan masyarakat yang dapat digunakan sebagai dasar perencanaan, monitoring, dan evaluasi mengenai perkembangan pembangunan di berbagai sektor serta membantu para pengguna data lainnya memahami kondisi umum daerahnya.

Akhirnya, saya mengucapkan terimakasih dan penghargaan setinggi-tingginya kepada semua pihak yang telah berpartisipasi hingga terbitnya publikasi ini, dan semoga Tuhan Yang Maha Kuasa senantiasa meridho usaha kita.

ArgaMakmur, September 2015
BPS Kabupaten Bengkulu Utara
Kepala,

Ir. Sriwiyana Teguh Ananto, M.Si.
NIP. 19690218 199401 1 001



KATA PENGANTAR

Publikasi Statistik Daerah Kecamatan Air Besi 2015 yang oleh Koordinator Statistik Kecamatan (KSK) Air Besi, memuat ulasan sederhana dari berbagai data dan informasi statistik terpilih seputar Kecamatan Air Besi untuk membantu pembaca dalam memahami perkembangan sosial ekonomi dan potensi sumber daya di Kecamatan Air Besi.

Publikasi Statistik Daerah Kecamatan Air Besi ini diterbitkan untuk melengkapi publikasi statistik yang sudah terbit secara rutin setiap tahun. Berbeda dengan publikasi yang sudah ada publikasi ini lebih menekankan pada segi analisis.

Materi yang disajikan dalam Statistik Daerah Kecamatan Air Besi 2015 ini memuat berbagai data di Kecamatan Air Besi dan diharapkan dapat menjadi bahan rujukan/kajian dalam perencanaan dan evaluasi kegiatan pembangunan.

Kritik dan saran konstruktif berbagai pihak kami harapkan untuk penyempurnaan penerbitan mendatang. Semoga publikasi ini mampu memenuhi tuntutan kebutuhan data statistik baik oleh instansi/dinas pemerintah, swasta, kalangan akademisi maupun masyarakat luas.

Air Besi, September 2015

Koordinator Statistik Kecamatan Air Besi,

HERMAN.N,SE
NIP. 19600110 1981021002

Statistik Daerah Kecamatan Air Besi 2015 v

DAFTAR ISI

1. Geografi	1
2. Penduduk	2
3. Pendidikan	3
4. Kesehatan	4
5. Pertanian	5

<http://bengkuluutarakab.bps.go.id>

GEOGRAFI

Wilayah Berbatasan Langsung Dengan Kecamatan KOTA ARGA MAKMUR.
Luas Wilayah Kecamatan Air Besi mencapai 116,17 KM² yang terdiri dari 15 desa defenitif dengan satu Kecamatan Induk yang terletak didesa Dusun Curup

1

Kecamatan Air Besi merupakan daerah yang termasuk kedalam wilayah Kabupaten Bengkulu Utara. Yang terletak dibagian selatan Kecamatan Arma Jaya, serta berbatasan dengan Kecamatan Kerkap, Kecamatan Tanjung Agung Palik dan Kecamatan Lais.

Dengan luas wilayah 116,17 KM², Kecamatan Air Besi terbagi dalam 15 Desa defenitif dan satu kecamatan induk yang terletak didesa Air Besi merupakan Ibu Kota Kecamatan. Keadaan topografinya sebagian besar merupakan dataran, berbukit-bukit dan rawa. Adapun jenis tanahnya didominasi jenis Podsolik merah kuning dan jenis tanah latosal. dengan ketinggian wilayah berkisar 0-500 meter di atas permukaan laut.

Vegetasi yang tumbuh di kecamatan Air Besi sangat beragam seperti kayu meranti, pulai, bawang dll.

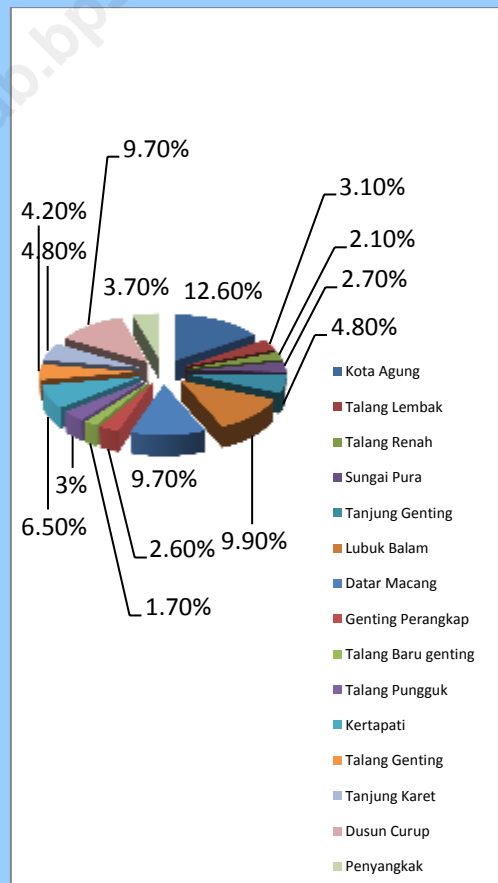
*** Tahukah Anda

Kecamatan Air Besi merupakan kecamatan yang cukup dekat dari Ibu Kota Kabupaten Bengkulu Utaradan Kota Bengkulu

KECAMATAN AIR BESI



Statistik Geografi Kecamatan Air Besi



Sumber : Kecamatan Air Besi Dalam Angka, 2014

2

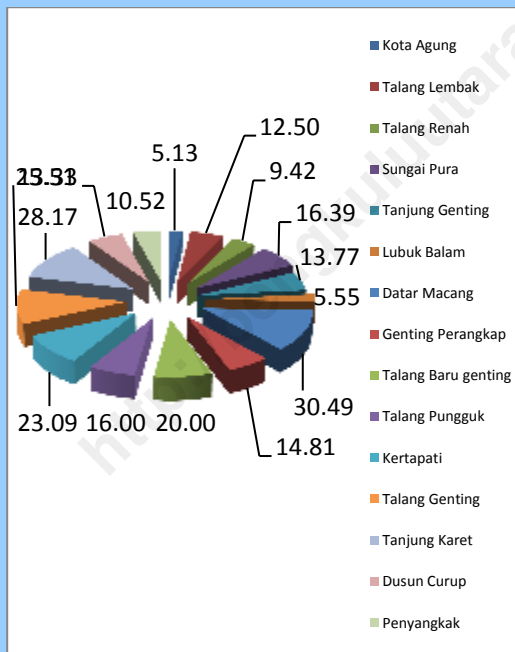
PENDUDUK

*Kepadatan penduduk tertinggi berada di Desa Datar Macang
Pada Tahun 2014, jumlah penduduk Kecamatan Air Besi mencapai 8.942 Jiwa.
Kepadatan penduduk tertinggi berada di Desa Datar Macang, yaitu 329,87 jiwa per
KM²*

Indikator Kependudukan Kecamatan Air Besi Tahun 2014

Uraian	2011	2012	2013	2014
Jumlah penduduk (jiwa)	10.485	10.662	8.757	8942
Kepadatan penduduk (jiwa/KM ²)	75.00	76,61	75,38	76,97
Sex Ratio (LP) (%)	99,26	101,58	101,35	101,35

Jumlah Penduduk Per desa di Kecamatan Air Besi Tahun 2014 (Jiwa)



Jumlah penduduk dan kepadatan di Kecamatan Air Besi sebanyak 8.942 Jiwa , Kecamatan Air Besi Tahun 2012 ada pengurangan 2 desa yaitu desa Padang Sepan dan desa Tanjung Agung Palik, dibandingkan dengan tahun 2014 ini penduduk Kecamatan Air Besi menurun karena ada pengurangan jumlah desa dari 17 desa menjadi 15 desa

Persebaran penduduk dari 15 desa yang ada, terbilang tidak merata. Dengan luas wilayah terkecil dan juga merupakan ibu kota Kecamatan, Desa Datar Macang menjadi Desa terpadat di Kecamatan Air Besi, yaitu 329,87 jiwa per KM² pada Tahun 2012.

*** Tahukah Anda

Rata-rata Jumlah Anggota Rumah Tangga di Kecamatan Air Besi pada Tahun 2014 sebesar 3,93. Dan Sebagian besar Penduduk SUKU ASLI REJANG PESISIR

Jumlah penduduk dan kepadatan di Kecamatan Air Besi sebanyak 8.942

Jumlah Sekolah di Kecamatan Air Besi untuk Sekolah Dasar hampir ada disetiap desa Pada Tahun 2012 Sekolah Lanjutan Tingkat Pertama ada 3 (Tiga) dan 1 (satu) Sekolah Menengah Umum

Pendidikan merupakan salah satu aspek penting dalam kehidupan yang akan menentukan kualitas hidup seseorang. Peningkatan sektor pendidikan sangat dipengaruhi oleh sarana dan prasarana pendidikan. Sarana yang memadai sangat diperlukan untuk meningkatkan kualitas belajar mengajar.

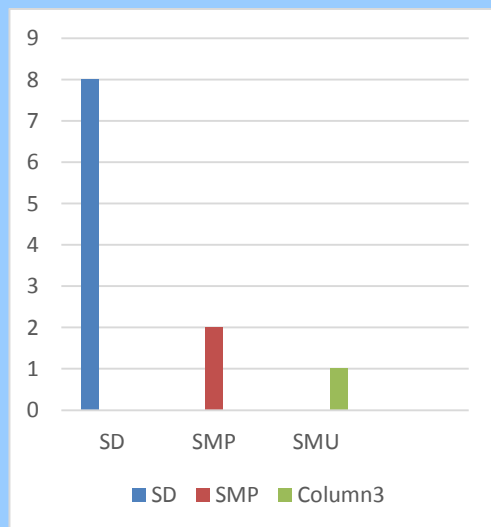
Pada Tahun 2015, jumlah sekolah di Kecamatan Air Besi berjumlah Delapan Sekolah Dasar, Dua Sekolah Lanjutan Tingkat Pertama dan satu Sekolah Menengah Umum. Di Kecamatan Air Besi banyak desa yang tidak memiliki Sekolah Dasar hampir setengah, Adapun desa yang tidak memiliki SD antara lain Desa Talang Lembak, Sungai Pura, Tanjung Genting, Datar Macang, Padang Sepan, talang baru Genting, Talang Pungguk dan Penyangkak. Sekolah Menengah Lanjutan Tingkat Pertama berada di Desa, Genting Perangkap, dan Kertapati sedangkan Sekolah Menengah Umum berada di Desa Dusun Curup.

Jumlah Sekolah pada Tahun 2014, jumlah sekolah mengurang dari tahun-tahun yang sudah sama dengan keadaan. Artinya dalam tiga tahun terakhir ini, belum ada penambahan jumlah .

**** Tahukah Anda*

Jarak dari Kecamatan Air Besi ke Desa Talang Genting lebih kurang 21,0 KM, artinya bila dari kecamatan untuk menuju SMU, harus menempuh jarak yang cukup jauh dan memerlukan waktu yang cukup lama.

Jumlah Sekolah di Kecamatan Air Besi Tahun 2014



4

KESEHATAN

Tenaga Kesehatan di dominasi oleh Dukun Bayi

Tenaga kesehatan yang terbanyak adalah Dukun yang hampir ada di setiap desa di Kecamatan Air Besi

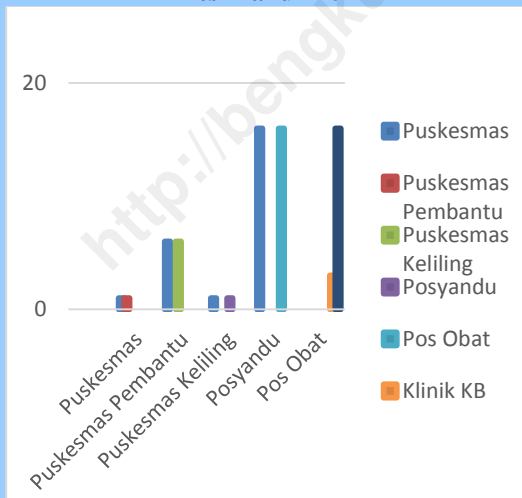
Banyaknya Tenaga Kesehatan diKecamatan Air Besi Tahun2014



Kesehatan merupakan salah satu indikator kesejahteraan masyarakat. Untuk meningkatkan kesehatan masyarakat, diperlukan sarana dan prasarana yang memadai dibidang kesehatan, seperti fasilitas kesehatan dan tenaga medis.

Di Kecamatan Air Besi pada Tahun 2014 terdapat satu Puskesmas,sebelas Puskesmas pembantu, satu Puskesmas Keliling, enam belas Posyadu .

Jumlah Sarana Kesehatan di Kecamatan Air Besi Tahun 2014



Sedangkan tenaga kesehatan/medis di Kecamatan Air Besi pada Tahun 2014adalah dua Tenaga Dokter, empatbelas Tenaga Bidan dan tigapuluhenam Tenaga Dukun bayi.

**** Tahukah Anda*

Dengan Penduduk berjumlah 8.942 jiwa dan dua orang dokter, artinya satu orang dokter di Kecamatan Air Besi harus smelayani 4.471 penduduk

TABEL LAMPIRAN

Tabel.1. Luas Wilayah, Jumlah Penduduk dan Kepadatannya Dirinci Menurut Desa/Kelurahan 2014

No	Desa/Kelurahan	Luas KM ²)	Jumlah Penduduk	Kepadatan Penduduk
(1)	(2)	(3)	(4)	(5)
1	Kota Agung	19,50	1.400	71,79
2	Talang Lembak	8,00	354	44,25
3	Talang Renah	7,20	240	33,33
4	Sungai Pura	6,10	309	50,65
5	Tanjung Genting	7,26	399	54,95
6	Lubuk Balam	18,03	1.106	61,34
7	Datar Macang	3,28	1.082	329,87
8	Genting Perangkap	6,75	295	43,70
9	Talang Baru Ginting	5,00	193	38,6
10	Talang Pungguk	6,25	334	53,44
11	Kertapati	4,33	725	167,43
12	Talang Ginting	3,92	474	120,91
13	Tanjung Karet	3,55	535	150,70
14	Dusun Curup	7,50	1.082	144,26
15	Penyangkak	9,50	414	43,57
	Jumlah	116,17	8.942	76,97

Sumber : BPS Kab. Bengkulu Utara

Tabel. 2. Banyaknya Rumah Tangga, Penduduk, Rata-rata Anggota Rumah Tangga Dirinci Menurut Desa di Kecamatan Air Besi Tahun 2014

No	Desa/Kelurahan	RumahTangga	Penduduk	Rata-Rata ART
(1)	(2)	(3)	(4)	(5)
1	Kota Agung	364	1.400	3,84
2	Talang Lembak	90	354	3,93
3	Talang Renah	59	240	4,06
4	Sungai Pura	80	309	3,86
5	Tanjung Genting	102	399	3,91
6	Lubuk Balam	285	1.106	3,88
7	Datar Macang	280	1.082	3,86
8	Genting Perangkap	80	295	3,68
9	Talang Baru Ginting	45	193	4,08
10	Talang Pungguk	79	334	4,22
11	Kertapati	204	725	3,55
12	Talang Ginting	114	474	4,15
13	Tanjung Karet	131	535	4,08
14	Dusun Curup	276	1.082	3,92
15	Penyangkak	105	414	3,94
Jumlah		2.293	8.942	3,93

Sumber : BPS Kab. Bengkulu Utara

Tabel .3. JumlahPendudukMenurutJenisKelamin,SexRasioDirinciMenurut Desa di Kecamatan Air Besi Tahun 2014

No	Desa/Kelurahan	Laki-laki	Perempuan	Jumlah	Sex rasio
(1)	(2)	(3)	(4)	(5)	(6)
1	Kota Agung	717	683	1.400	104,97
2	Talang Lembak	170	184	354	92,39
3	Talang Renah	113	127	240	88,92
4	Sungai Pura	164	145	309	113,10
5	Tanjung Genting	207	192	399	107,81
6	Lubuk Balam	532	574	1.106	92,68
7	Datar Macang	543	539	1.082	100,74
8	Genting Perangkap	152	143	295	106,29
9	Talang Baru Ginting	93	100	193	93,00
10	Talang Pungguk	171	163	334	104,90
11	Kertapati	355	370	725	95,94
12	Talang Ginting	247	227	474	108,81
13	Tanjung Karet	282	253	535	111,46
14	Dusun Curup	537	545	1.082	98,53
15	Penyangkak	218	196	414	111,22
Jumlah		4.501	4.441	8.942	101,35

Sumber : BPS Kab. Bengkulu Utara

Tabel. 4. .Banyaknya Sarana Kesehatan di Kecamatan Air BesiTahun 2014

No	SaranaKesehatan	Jumlah
(1)	(2)	(3)
1.	<i>Rumah Sakit</i>	-
2.	Puskesmas	1
3.	Puskesmas Pembantu	6
4.	Puskesmas Keliling	1
5.	Posyandu	16
6.	PosObat	-
7.	Klinik KB	3

Sumber :PuskesmasAir Besi

Tabel .5. Banyaknya Tenaga Kesehatan di Kecamatan Air Besi Tahun 2014

No	Desa/Kelurahan	Dokter	Bidan	DukunBayi
(1)	(2)	(3)	(4)	(5)
1	Kota Agung	-	1	2
2	Talang Lembak	-	-	1
3	Talang Renah	-	-	-
4	Sungai Pura	-	-	2
5	Tanjung Genting	-	1	1
6	Lubuk Balam	-	1	3
7	Datar Macang	-	1	2
8	Genting Perangkap	-	1	-
9	Talang Baru Ginting	-	1	2
10	Talang Pungguk	-	1	1
11	Kertapati	-	1	2
12	Talang Ginting	-	1	2
13	Tanjung Karet	-	1	1
14	Dusun Curup	2	1	1
15	Penyangkak	-	-	-

Sumber :Puskesmas Air Besi

Tabel. 6. Banyaknya Akseptor Baru Keluarga Berencana Menurut Alat Yang Digunakan di Kecamatan Air Besi Tahun 2014

No	Jenis Alat	Jumlah Akseptor
(1)	(2)	(3)
1.	IUD	3
2.	MOP/MOW	2
3.	IMPLANT	42
4.	SUNTIKAN	164
5.	PIL	43
6.	KONDOM	22
Jumlah		276

Sumber : PPLKB Air Besi

Tabel. 7. Banyaknya Akseptor Aktip Keluarga Berencana menurut Alat yang digunakan di Kecamatan Air Tahun 2014

No	JenisAlat	JumlahAkseptor
(1)	(2)	(3)
1.	<i>IUD</i>	31
2.	<i>M O P / M O W</i>	24
3.	<i>IMPLANT</i>	305
4.	SUNTIKAN	861
5.	P I L	206
6.	KONDOM	72
Jumlah		1.499

Sumber : PPLKB Air Besi

<http://bengkuluutarakab.bps.go.id>

Tab. 8. Produksi Padi Sawah dan Padi Ladang di Kecamatan Air Besi Tahun 2014

(Ton)			
No	Tahun	Padi Sawah	Padi Ladang
(1)	(2)	(3)	(4)
1	2009	7.150	90
2	2010	9.025	1.108
3	2011	10.030	705,60
4	2012	8.340	774
5	2013	1.598	345,6
6	2014	4.835	216

Sumber : Dinas Pertanian dan Peternakan Kab. Bengkulu Utara

<http://bengkuluutarakab.go.id>

Tabel. 9. Luas Panen Padi Sawah dan Padi Ladang di Kecamatan Air Besi Tahun 2014

(Ha)				
No	T a h u n	PadiSawah	PadiLadang	Jumlah
(1)	(2)	(3)	(4)	(5)
1	2009	1.430	50	1.480
2	2010	1.805	616	2.421
3	2011	2006	392	2.398
4	2012	1.668	430	2.098
5	2013	1.598	192	1.790
6	2014	967	120	1.087

Sumber : Dinas Pertanian dan Peternakan Kab. Bengkulu Utara

<http://bengkuluutarakab.go.id>



DATA

MENCERDASKAN BANGSA

— Enlighten The Nation —



**BADAN PUSAT STATISTIK
KABUPATEN BENGKULU UTARA**
Statistics Of Bengkulu Utara Regency
Jl. Prof. M. Yamin, SH, 38611
Telp/ Fax: (0737) 521016

Homepage: <http://bengkuluutarakab.bps.go.id>; Email: bps1703@bps.go.id