

Katalog : 1102001.3523190

Kecamatan BANCAR DALAM ANGKA 2018



**BADAN PUSAT STATISTIK
KABUPATEN TUBAN**

Kecamatan BANCAR DALAM ANGKA 2018



Katalog Dalam Terbitan

Kecamatan Bancar Dalam Angka 2018

Nomor Publikasi : 35230.1805

Katalog BPS : 1102001.3523190

Ukuran Buku : 21 cm x 15 cm

Jumlah Halaman : viii + 53 Halaman

Penyunting : Koordinator Statistik Kecamatan Bancar

Perancang Sampul : Koordinator Statistik Kecamatan Bancar

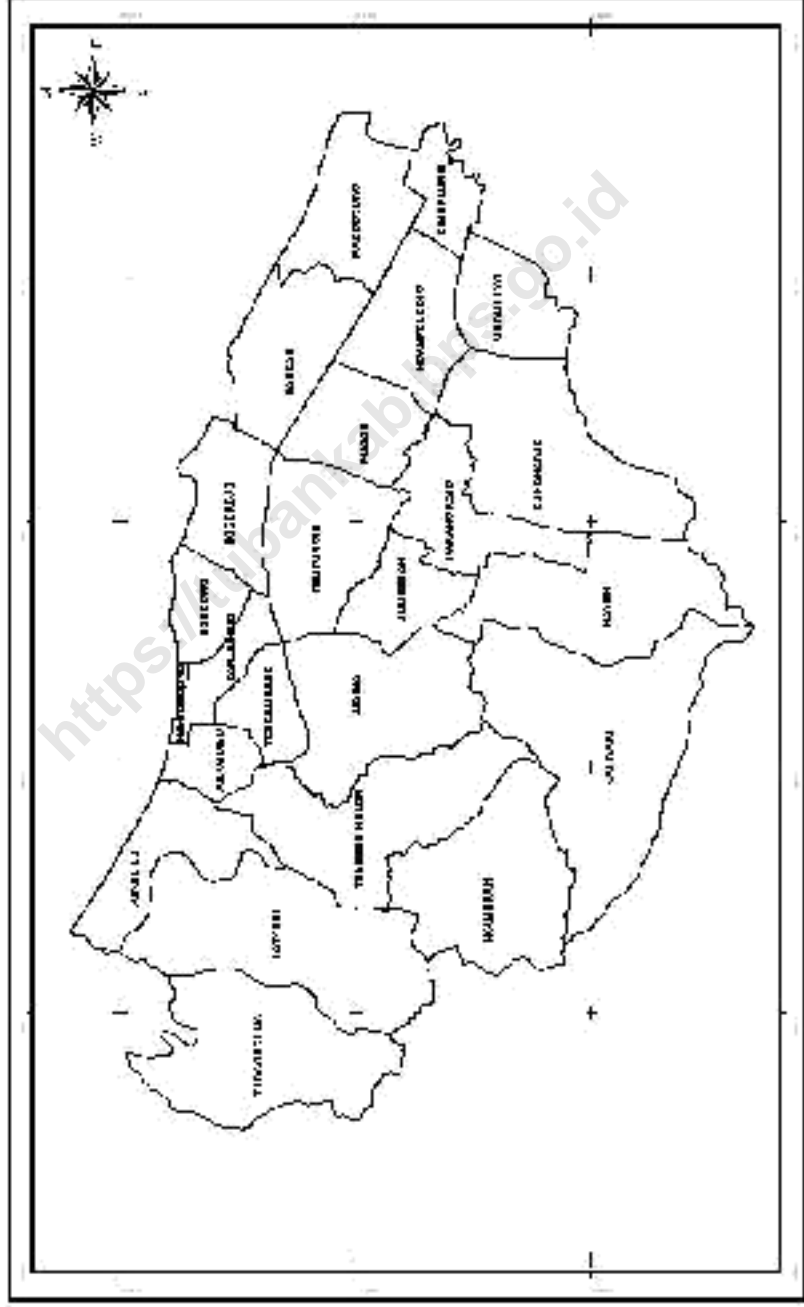
Diterbitkan Oleh : BPS Kabupaten Tuban

Dilarang mengumumkan, mendistribusikan, mengkomunikasikan, dan/atau mengadakan sebagian atau seluruh isi buku ini untuk tujuan komersial tanpa izin tertulis dari Badan Pusat Statistik

TIM PENYUSUN

Penanggung Jawab : Agus Budi Santoso, S.E.
Koordinator Teknis : Yudhi Prasetyono, S.Si, M.M.
Penyusun Naskah : Luky Kurnianto
Tata Letak : Luky Kurnianto
Pengolah Data : Luky Kurnianto
Gambar Kulit : Luky Kurnianto
Infografis : Luky Kurnianto
Penyuting : Luky Kurnianto
Umdatul Ummah, S.E.

KECAMATAN BANCAR, KABUPATEN TUBAN



KATA PENGANTAR

Assalamu'alaikum Wr. Wb.

Dengan rahmat Tuhan Yang Maha Esa buku **Kecamatan Bancar Dalam Angka Tahun 2018** dapat diterbitkan.

Adapun data yang tercantum, kami sajikan dalam bentuk tabel-tabel yang bersumber dari Dinas Instansi dan Pemerintahan Desa serta pihak lain dalam Wilayah Kecamatan Bancar.

Penyusunan buku masih terdapat banyak kekurangannya oleh sebab itu kami mohon kritik, saran dan masukan informasi data guna penyempurnaan penerbitan berikutnya.

Kepada Bapak Camat kami sampaikan banyak terima kasih atas bimbingan dan petunjuk yang diberikan kepada kami dan juga kepada Dinas/ Instansi dan Kepala Desa serta pihak lain di Wilayah Kecamatan Bancar kami ucapkan terima kasih yang sebesar-besarnya.

Akhir kata semoga buku ini dapat berguna dan bermanfaat bagi para pemakainya.

Wassalamu'alaikum Wr. Wb.

Tuban, September 2018

Kepala BPS Kabupaten Tuban



AGUS BUDI SANTOSO, S.E.

DAFTAR ISI

Kecamatan Bancar Dalam Angka Tahun 2018	i
Katalog Dalam Terbitan	ii
Tim Penyusun	iii
Peta Wilayah Kecamatan Bancar	iv
Kata Pengantar	v
Daftar Isi	vi
Daftar Tabel	vii
BAB I GEOGRAFI	1
BAB II PEMERINTAHAN	11
BAB III KEPENDUDUKAN	17
BAB IV PENDIDIKAN	22
BAB V KESEHATAN	33
BAB VI SOSIAL	42
BAB VII PERTANIAN	47
BAB VIII KEUANGAN	49

DAFTAR TABEL

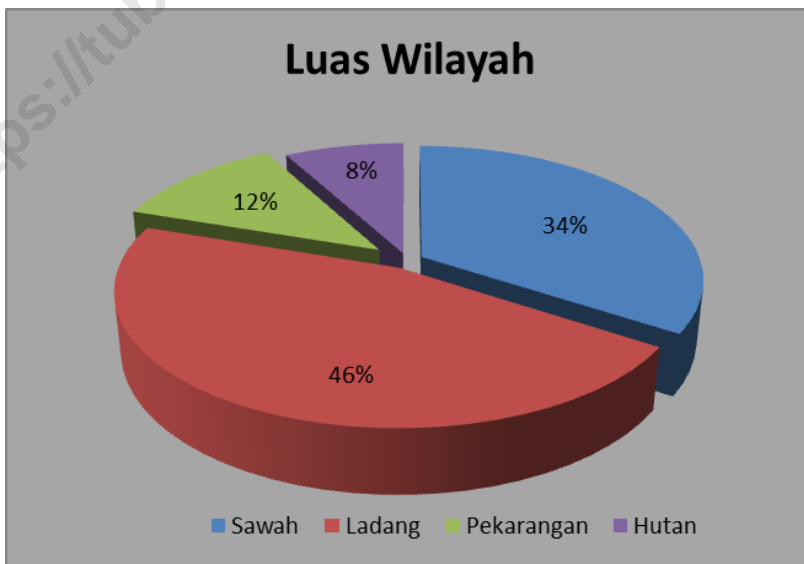
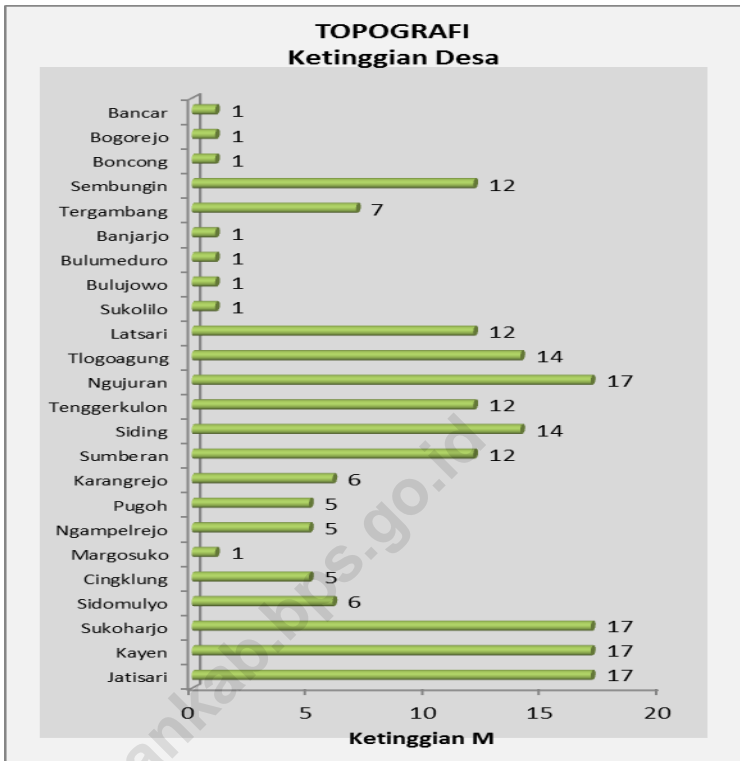
I	GEOGRAFIS	
I.1	Letak Geografis Kecamatan Bancar	3
I.2	Koordinat Bumi Posisi Kantor Desa Se Wilayah Kecamatan Bancar	4
I.3	Letak Geografis, Pesisir, Bukan Pesisir Dan Panjang Pantai	5
I.4	Topografi Wilayah, Dataran Dan Ketinggian	6
I.5	Wilayah Desa Di Tepi Hutan Dan Di Luar Hutan	7
I.6	Luas Wilayah, Prosentase Luas Dan Jarak	8
I.7	Luas Tanah Menurut Desa	9
I.8	Curah Hujan Per Bulan	10
II	PEMERINTAHAN	
II.1	Nama Desa, Jumlah RT Dan RW	13
II.2	Jumlah Perangkat Desa	14
III	PENDUDUK	
III.1	Jumlah Penduduk Menurut Jenis Kelamin	19
III.2	Jumlah Penduduk, Luas Wilayah Dan Kepadatan Penduduk	20
III.3	Sex Rasio Penduduk Menurut Desa	21
IV	PENDIDIKAN	
IV.1	Jumlah Pendidikan Pra Sekolah	24
IV.2	Jumlah Guru Pendidikan Pra Sekolah	25
IV.3	Jumlah Murid Pra Sekolah	26
IV.4	Jumlah Sekolah Dasar Negeri, Swasta Dan M I	27
IV.5	Jumlah Guru Sekolah Dasar Negeri Dan M I	28
IV.6	Jumlah Murid S D N , M I	29
IV.7	Jumlah Sekolah Lanjutan Pertama, Lanjutan Atas Dan M A	30
IV.8	Jumlah Guru S L T P, M T S, S M U Dan M A	31
IV.9	Jumlah Murid S L T P, M T S, S M U Dan M A	32

V	KESEHATAN	
V.1	Jumlah Sarana Kesehatan Menurut Jenisnya	35
V.2	Jumlah Tenaga Kesehatan Menurut Jenisnya	36
V.3	Jumlah Penderita Penyakit Menurut Jenisnya	37
V.4	Jumlah Bayi Yang Di Imunisasi	38
V.5	Jumlah Akseptor K B Menurut Alat Kontrasepsi	40
V.6	Jumlah Pasangan Usia Subur (PUS) Dan Posyandu	42
VI	SOSIAL	
VI.1	Jumlah Tempat Peribadatan	44
VI.2	Jumlah Pemeluk Agama	45
VI.3	Jumlah Nikah Talak Cerai Dan Rujuk Menurut Tempat	46
VI.4	Jumlah Nikah Talak Cerai Dan Rujuk Menurut Bulan	47
VII	PERTANIAN	
VII.1	Luas Panen Dan Produksi Tanaman Pangan	48
VII.2	Luas Panen Dan Produksi Tanaman Holtikultura	49
VIII	KEUANGAN	
VIII.1	Baku Dan Realisasi PBB	52
VIII.2	Jumlah Pagu DD Dan ADD	53



GEOGRAFI





Tabel. I.1
Letak Geografis Kecamatan Bancar
Wilayah Kecamatan Bancar Tahun 2017

No.	Sisi Perbatasan	Wilayah Perbatasan
(1)	(2)	(3)
1.	Utara	Laut Jawa
2.	Batas Timur	Kecamatan Tambakboyo
3.	Batas Selatan	Kecamatan Jatirogo
4.	Batas Barat	Propinsi Jawa Tengah

Sumber Data : Koordinator Statistik Kecamatan

Tabel. I.2
Koordinat Bumi Posisi Kantor Desa Se Wilayah Kecamatan Bancar
Wilayah Kecamatan Bancar Tahun 2017

No.	Desa	Lat : Ls	Long : Bt
(1)	(2)	(3)	(4)
1.	Jatisari	111 73 83	06 82 56
2.	Kayen	111 74 17	06 82 06
3.	Sukoharjo	111 77 34	06 82 05
4.	Sidomulyo	111 79 58	06 24 06
5.	Cingklung	111 81 04	06 81 26
6.	Margosuko	111 80 94	06 80 66
7.	Ngampelrejo	111 77 96	06 81 01
8.	Pugoh	111 76 83	06 09 02
9.	Karangrejo	111 76 46	06 81 55
10.	Sumberan	111 74 59	06 81 07
11.	Siding	111 43 38	06 47 45
12.	Tenggerkulon	111 71 27	06 79 26
13.	Ngujuran	111 69 42	06 82 34
14.	Tlogoagung	111 66 86	06 77 08
15.	Latsari	111 96 22	06 77 63
16.	Sukolilo	111 71 23	06 71 23
17.	Bulujowo	111 72 26	06 77 19
18.	Bulumeduro	111 72 52	06 77 14
19.	Banjarjo	111 72 53	06 77 31
20.	Tergambang	111 72 66	06 78 05
21.	Sembungin	111 75 25	06 79 06
22.	Boncong	111 75 63	06 77 25
23.	Bogorejo	111 76 74	06 78 02
24.	Bancar	111 77 58	06 78 24

Sumber Data : PODES 2015

Tabel. I.3
Letak Geografis, Pesisir, Bukan Pesisir Dan Panjang Pantai
Wilayah Kecamatan Bancar Tahun 2017

No	Desa	Pesisir	Bukan Pesisir	Panjang Pantai (1-5M)
(1)	(2)	(3)	(4)	(5)
1.	Jatisari	-	1	-
2.	Kayen	-	1	-
3.	Sukoharjo	-	1	-
4.	Sidomulyo	-	1	-
5.	Cingklung	-	1	-
6.	Margosuko	1	-	1
7.	Ngampelrejo	-	1	-
8.	Pugoh	-	1	-
9.	Karangrejo	-	1	-
10.	Sumberan	-	1	-
11.	Siding	-	1	-
12.	Tenggerkulon	-	1	-
13.	Ngujuran	-	1	-
14.	Tlogoagung	-	1	-
15.	Latsari	-	1	-
16.	Sukolilo	1	-	1
17.	Bulujowo	1	-	1
18.	Bulumeduro	1	-	1
19.	Banjarjo	1	-	1
20.	Tergambang	-	1	-
21.	Sembungin	-	1	-
22.	Boncong	1	-	1
23.	Bogorejo	1	-	1
24.	Bancar	1	-	1
Jumlah 2017		8	16	8
Jumlah 2016		8	16	8

Sumber Data : Podes 2015

Tabel. I.4
Topografi Wilayah, Dataran Dan Ketinggian
Wilayah Kecamatan Bancar Tahun 2017

No.	Desa	Dataran	Ketinggian
(1)	(2)	(3)	(4)
1.	Jatisari	1	17
2.	Kayen	1	17
3.	Sukoharjo	1	17
4.	Sidomulyo	1	6
5.	Cingklung	1	5
6.	Margosuko	1	1
7.	Ngampelrejo	1	5
8.	Pugoh	1	5
9.	Karangrejo	1	6
10.	Sumberan	1	12
11.	Siding	1	14
12.	Tenggerkulon	1	12
13.	Ngujuran	1	17
14.	Tlogoagung	1	14
15.	Latsari	1	12
16.	Sukolilo	1	1
17.	Bulujowo	1	1
18.	Bulumeduro	1	1
19.	Banjarjo	1	1
20.	Tergambang	1	7
21.	Sembungin	1	12
22.	Boncong	1	1
23.	Bogorejo	1	1
24.	Bancar	1	1
Jumlah 2017		24	---
Jumlah 2016		24	---

Sumber Data : Podes 2015

Tabel. I.5
Wilayah Desa Di Tepi Hutan Dan Di Luar Hutan
Wilayah Kecamatan Bancar Tahun 2017

No.	Desa	Di Tepi Hutan	Di Luar Hutan
(1)	(2)	(3)	(4)
1.	Jatisari	-	1
2.	Kayen	-	1
3.	Sukoharjo	1	-
4.	Sidomulyo	-	1
5.	Cingklung	-	1
6.	Margosuko	-	1
7.	Ngampelrejo	-	1
8.	Pugoh	-	1
9.	Karangrejo	1	-
10.	Sumberan	-	1
11.	Siding	-	1
12.	Tenggerkulon	-	1
13.	Ngujuran	1	-
14.	Tlogoagung	-	1
15.	Latsari	-	1
16.	Sukolilo	-	1
17.	Bulujowo	-	1
18.	Bulumeduro	-	1
19.	Banjarjo	-	1
20.	Tergambang	-	1
21.	Sembungin	-	1
22.	Boncong	-	1
23.	Bogorejo	-	1
24.	Bancar	-	1
Jumlah 2017		3	21
Jumlah 2016		3	21

Sumber Data : Podes 2015

Tabel. I.6
Luas Wilayah, Prosentase Luas Dan Jarak
Wilayah Kecamatan Bancar Tahun 2017

No.	Desa	Luas (km2)	% Thd Kecamatan	Ke Ibukota Kec. (km)
(1)	(2)	(3)	(4)	(5)
1.	Jatisari	4,37	3,89	10
2.	Kayen	4,46	3,97	10
3.	Sukoharjo	9,93	8,84	7
4.	Sidomulyo	5,53	4,92	10
5.	Cingklung	1,59	1,41	8
6.	Margosuko	6,64	5,91	5
7.	Ngampelrejo	6,03	5,37	4
8.	Pugoh	4,18	3,72	6
9.	Karangrejo	5,87	5,22	6
10.	Sumberan	1,60	1,42	8
11.	Siding	6,39	5,69	10
12.	Tenggerkulon	2,42	2,15	10
13.	Ngujuran	9,55	8,50	17
14.	Tlogoagung	8,93	7,95	17
15.	Latsari	5,41	4,81	15
16.	Sukolilo	4,75	4,23	8
17.	Bulujowo	3,12	2,78	7
18.	Bulumeduro	0,04	0,04	7
19.	Banjarjo	0,90	0,80	7
20.	Tergambang	2,14	1,90	8
21.	Sembungin	8,87	7,89	5
22.	Boncong	2,29	2,04	6
23.	Bogorejo	4,55	4,05	1
24.	Bancar	2,81	2,50	1
Jumlah 2017		112,37	100	
Jumlah 2016		112,37	100	

Sumber Data : Kantor Kecamatan Bancar

Tabel. I.7
Luas Tanah Menurut Desa
Wilayah Kecamatan Bancar Tahun 2017

No.	Desa	Sawah	Ladang	Pekarangan	Hutan Negara
(1)	(2)	(3)	(4)	(5)	(6)
1.	Jatisari	100,6	119,6	16,5	194,3
2.	Kayen	104,0	315,1	27,0	-
3.	Sukoharjo	287,7	361,0	97,9	264,4
4.	Sidomulyo	243,5	270,5	28,5	-
5.	Cingklung	109,0	32,9	16,8	-
6.	Margosuko	174,2	386,6	102,9	-
7.	Ngampelrejo	194,0	330,9	37,5	-
8.	Pugoh	145,1	246,0	27,4	-
9.	Karangrejo	168,9	137,2	80,8	200,0
10.	Sumberan	93,5	66,80	7,8	-
11.	Siding	215,1	261,9	11,7	150,3
12.	Tenggerkulon	120,3	109,1	12,5	-
13.	Ngujuran	303,4	345,5	306,0	-
14.	Tlogoagung	326,3	526,4	37,0	-
15.	Latsari	240,5	183,5	114,5	-
16.	Sukolilo	271,3	148,8	55,0	-
17.	Bulujowo	100,4	189,8	21,9	-
18.	Bulumeduro	-	-	4,5	-
19.	Banjarjo	47,9	20,9	20,7	-
20.	Tergambang	68,0	129,9	16,7	-
21.	Sembungin	231,0	500,9	153,2	-
22.	Boncong	46,0	167,8	15,2	-
23.	Bogorejo	118,4	179,0	68,5	89,1
24.	Bancar	82,7	167,0	30,1	-
Jumlah 2017		3.791,8	5.119,3	1.310,6	898,1
Jumlah 2016		3.791,8	5.119,3	1.310,6	898,1

Sumber Data : Kantor Kecamatan Bancar

Tabel. I.8
Curah Hujan Per Bulan
Wilayah Kecamatan Bancar Tahun 2017

No.	Bulan	Hari Hujan	Curah Hujan	Rata-rata Hujan
(1)	(2)	(3)	(4)	(5)
1.	Januari	22	365	17
2.	Februari	10	282	28
3.	Maret	12	255	21
4.	April	4	28	7
5.	Mei	-	-	-
6.	Juni	3	29	10
7.	Juli	2	15	22
8.	Agustus	-	-	-
9.	September	2	9	4
10.	Oktober	6	38	6
11.	Nopember	3	31	10
12.	Desember	13	147	11
Jumlah 2017		79	1.208	15
Jumlah 2016		79	1.208	15

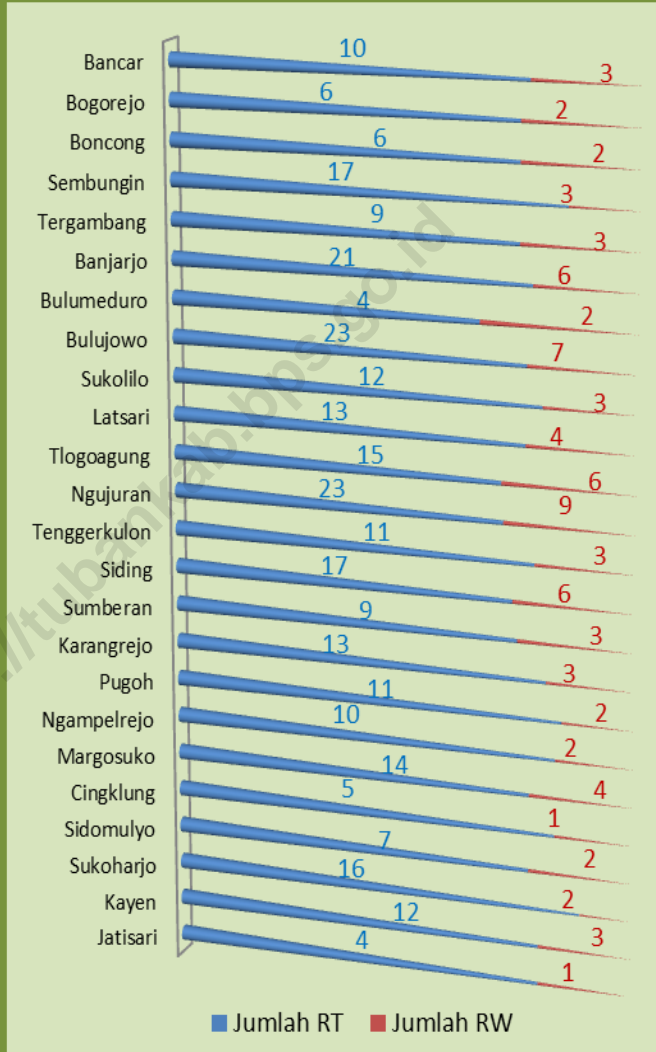
Sumber Data : UPTD PU



PEMERINTAHAN



JUMLAH RT dan RW



Tabel. II.1
Nama Desa, Jumlah Rt Dan Rw
Wilayah Kecamatan Bancar Tahun 2018

No.	Desa	Jumlah RT	Jumlah RW
(1)	(2)	(3)	(4)
1.	Jatisari	4	1
2.	Kayen	12	3
3.	Sukoharjo	16	2
4.	Sidomulyo	7	2
5.	Cingklung	5	1
6.	Margosuko	14	4
7.	Ngampelrejo	10	2
8.	Pugoh	11	2
9.	Karangrejo	13	3
10.	Sumberan	9	3
11.	Siding	17	6
12.	Tenggerkulon	11	3
13.	Ngujuran	23	9
14.	Tlogoagung	15	6
15.	Latsari	13	4
16.	Sukolilo	12	3
17.	Bulujowo	23	7
18.	Bulumeduro	4	2
19.	Banjarjo	21	6
20.	Tergambang	9	3
21.	Sembungin	17	3
22.	Boncong	6	2
23.	Bogorejo	6	2
24.	Bancar	10	3
Jumlah 2017		288	82
Jumlah 2016		288	82

Sumber Data : Kantor Desa

Tabel. II.2
Jumlah Perangkat Desa
Wilayah Kecamatan Bancar Tahun 2018

No.	Desa	Kades	Sekdes	Kadus
(1)	(2)	(3)	(4)	(5)
1.	Jatisari	1	1	1
2.	Kayen	1	1	4
3.	Sukoharjo	1	1	4
4.	Sidomulyo	1	1	2
5.	Cingklung	1	1	2
6.	Margosuko	1	1	4
7.	Ngampelrejo	1	1	5
8.	Pugoh	1	1	5
9.	Karangrejo	1	1	3
10.	Sumberan	1	1	2
11.	Siding	1	1	2
12.	Tenggerkulon	1	1	2
13.	Ngujuran	1	1	6
14.	Tlogoagung	1	1	5
15.	Latsari	1	1	3
16.	Sukolilo	1	1	2
17.	Bulujowo	1	1	2
18.	Bulumeduro	1	1	1
19.	Banjarjo	1	1	4
20.	Tergambang	1	1	2
21.	Sembungin	1	1	3
22.	Boncong	1	1	1
23.	Bogorejo	1	1	2
24.	Bancar	1	1	1
Jumlah 2017		24	24	68
Jumlah 2016		24	14	68

Sumber Data : Kantor Desa

Lanjutan Tabel. II.2

No.	Desa	Kaur Umum/pem	Kaur Ekkeu	Kaur Pmd
(1)	(2)	(3)	(4)	(5)
1.	Jatisari	1	1	1
2.	Kayen	1	1	1
3.	Sukoharjo	1	1	1
4.	Sidomulyo	1	1	1
5.	Cingklung	1	1	1
6.	Margosuko	1	1	1
7.	Ngampelrejo	1	1	1
8.	Pugoh	1	1	1
9.	Karangrejo	1	1	1
10.	Sumberan	1	1	1
11.	Siding	1	1	1
12.	Tenggerkulon	1	1	1
13.	Ngujuran	1	1	1
14.	Tlogoagung	1	1	1
15.	Latsari	1	1	1
16.	Sukolilo	1	1	1
17.	Bulujowo	1	1	1
18.	Bulumeduro	1	1	1
19.	Banjarjo	1	1	1
20.	Tergambang	1	1	1
21.	Sembungin	1	1	1
22.	Boncong	1	1	1
23.	Bogorejo	1	1	1
24.	Bancar	1	1	1
Jumlah 2017		24	24	24
Jumlah 2016		24	24	24

Sumber Data : Kantor Desa

Lanjutan Tabel. II.2

No.	Desa	Kasi Tanair	Kasi Kesra	Kasi Tramtib
(1)	(2)	(3)	(4)	(5)
1.	Jatisari	1	1	1
2.	Kayen	1	1	1
3.	Sukoharjo	1	1	1
4.	Sidomulyo	1	1	1
5.	Cingklung	1	1	1
6.	Margosuko	1	1	1
7.	Ngampelrejo	1	1	1
8.	Pugoh	1	1	1
9.	Karangrejo	1	1	1
10.	Sumberan	1	1	1
11.	Siding	1	1	1
12.	Tenggerkulon	1	1	1
13.	Ngujuran	1	1	1
14.	Tlogoagung	1	1	1
15.	Latsari	1	1	1
16.	Sukolilo	1	1	1
17.	Bulujowo	1	1	1
18.	Bulumeduro	1	1	1
19.	Banjarjo	1	1	1
20.	Tergambang	1	1	1
21.	Sembungin	1	1	1
22.	Boncong	1	1	1
23.	Bogorejo	1	1	1
24.	Bancar	1	1	1
Jumlah 2017		24	24	24
Jumlah 2016		24	24	24

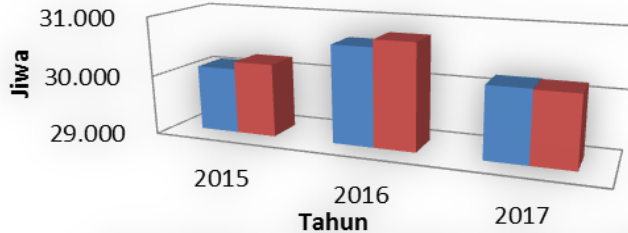
Sumber Data : Kantor Desa



PENDUDUK




Jumlah Penduduk



	2015	2016	2017
■ Laki - Laki	30.104	30.644	30.194
■ Perempuan	30.230	30.769	30.183

Jumlah Penduduk Tahun 2017



Tabel. III.1
Jumlah Penduduk Menurut Jenis Kelamin
Wilayah Kecamatan Bancar Tahun 2018

No.	Desa	Laki-laki	Perempuan	Jumlah
(1)	(2)	(3)	(4)	(5)
1.	Jatisari	397	405	802
2.	Kayen	920	936	1856
3.	Sukoharjo	1181	1209	2390
4.	Sidomulyo	952	961	1913
5.	Cingklung	410	415	825
6.	Margosuko	1291	1346	2637
7.	Ngampelrejo	1200	1218	2418
8.	Pugoh	935	933	1868
9.	Karangrejo	1383	1348	2731
10.	Sumberan	868	850	1718
11.	Siding	1156	1174	2330
12.	Tenggerkulon	1138	1120	2258
13.	Ngujuran	1972	2004	3976
14.	Tlogoagung	1791	1763	3554
15.	Latsari	1803	1779	2582
16.	Sukolilo	1451	1532	2983
17.	Bulujowo	2646	2587	5233
18.	Bulumeduro	594	588	1182
19.	Banjarjo	2803	2690	5493
20.	Tergambang	958	938	1896
21.	Sembungin	1651	1626	3277
22.	Boncong	710	742	1452
23.	Bogorejo	840	884	1724
24.	Bancar	1144	1135	2279
Jumlah 2017		30.194	30.183	60.377
Jumlah 2016		30.644	30.769	61.413

Sumber Data : Dinas Dukcapil Kabupaten Tuban

Tabel. III.2
Jumlah Penduduk, Luas Wilayah Dan Kepadatan Penduduk
Wilayah Kecamatan Bancar Tahun 2018

No.	Desa	Jumlah Penduduk	Luas (km2)	Kepadatan
(1)	(2)	(3)	(4)	(5)
1.	Jatisari	802	4,37	188
2.	Kayen	1856	4,46	423
3.	Sukoharjo	2390	9,93	242
4.	Sidomulyo	1913	5,53	354
5.	Cingklung	825	1,59	521
6.	Margosuko	2637	6,64	399
7.	Ngampelrejo	2418	6,03	408
8.	Pugoh	1868	4,18	462
9.	Karangrejo	2731	5,87	484
10.	Sumberan	1718	1,60	1.076
11.	Siding	2330	6,39	373
12.	Tenggerkulon	2258	2,42	943
13.	Ngujuran	3976	9,55	427
14.	Tlogoagung	3554	8,93	410
15.	Latsari	2582	5,41	676
16.	Sukolilo	2983	4,75	630
17.	Bulujowo	5233	3,12	1.695
18.	Bulumeduro	1182	0,04	30.025
19.	Banjarjo	5493	0,90	6.164
20.	Tergambang	1896	2,14	905
21.	Sembungin	3277	8,87	378
22.	Boncong	1452	2,29	623
23.	Bogorejo	1724	4,55	394
24.	Bancar	2279	2,81	820
Jumlah 2017		60.377	112,37	
Jumlah 2016		61.413	112,37	547

Sumber Data : Dinas Dukcapil Kabupaten Tuban (data diolah)

Tabel. III.3
Sex Rasio Penduduk Menurut Desa
Wilayah Kecamatan Bancar Tahun 2018

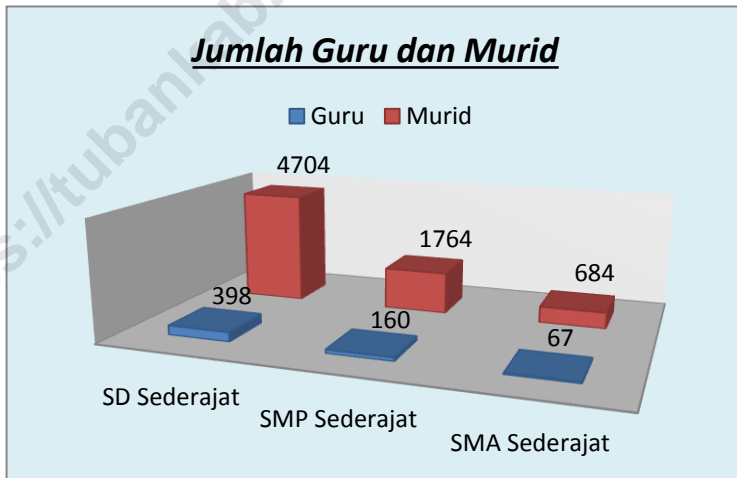
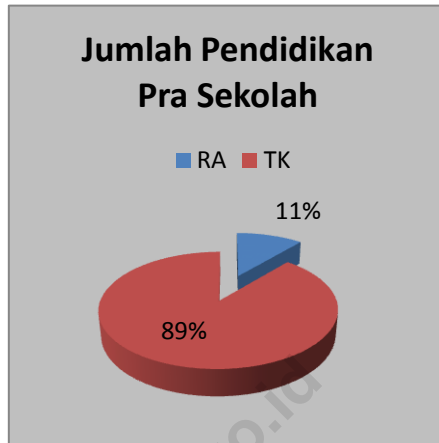
No.	Desa	Laki-laki	Permpuan	Sex Rasio
(1)	(2)	(3)	(4)	(5)
1.	Jatisari	397	405	96
2.	Kayen	920	936	98
3.	Sukoharjo	1181	1209	99
4.	Sidomulyo	952	961	98
5.	Cingklung	410	415	95
6.	Margosuko	1291	1346	97
7.	Ngampelrejo	1200	1218	97
8.	Pugoh	935	933	98
9.	Karangrejo	1383	1348	98
10.	Sumberan	868	850	104
11.	Siding	1156	1174	98
12.	Tenggerkulon	1138	1120	103
13.	Ngujuran	1972	2004	100
14.	Tlogoagung	1791	1763	101
15.	Latsari	1803	1779	101
16.	Sukolilo	1451	1532	96
17.	Bulujuwo	2646	2587	104
18.	Bulumeduro	594	588	101
19.	Banjarjo	2803	2690	103
20.	Tergambang	958	938	105
21.	Sembungin	1651	1626	102
22.	Boncong	710	742	94
23.	Bogorejo	840	884	93
24.	Bancar	1144	1135	100
Jumlah 2017		30.194	30.183	100
Jumlah 2016		30.644	30.769	100

Sumber Data : Dinas Dukcapil Kabupaten Tuban (data diolah)



PENDIDIKAN





Tabel. IV.1
Jumlah Pendidikan Pra Sekolah
Wilayah Kecamatan Bancar Tahun 2017

No.	Desa	RA	T K
(1)	(2)	(3)	(4)
1.	Jatisari	-	1
2.	Kayen	-	1
3.	Sukoharjo	-	1
4.	Sidomulyo	-	1
5.	Cingklung	-	1
6.	Margosuko	-	1
7.	Ngampelrejo	-	1
8.	Pugoh	-	1
9.	Karangrejo	-	1
10.	Sumberan	-	1
11.	Siding	-	1
12.	Tenggerkulon	-	1
13.	Ngujuran	-	3
14.	Tlogoagung	1	1
15.	Latsari	-	3
16.	Sukolilo	1	1
17.	Bulujowo	-	3
18.	Bulumeduro	-	1
19.	Banjarjo	-	3
20.	Tergambang	-	1
21.	Sembungin	1	1
22.	Boncong	-	1
23.	Bogorejo	-	1
24.	Bancar	1	1
Jumlah 2017		4	32
Jumlah 2016		4	32

Sumber Data : UPTD DIKPORA

Tabel. IV.2
Jumlah Guru Pendidikan Pra Sekolah
Wilayah Kecamatan Bancar Tahun 2017

No.	Desa	RA	T K
(1)	(2)	(3)	(4)
1.	Jatisari	-	2
2.	Kayen	-	3
3.	Sukoharjo	-	3
4.	Sidomulyo	-	3
5.	Cingklung	-	2
6.	Margosuko	-	3
7.	Ngampelrejo	-	4
8.	Pugoh	-	3
9.	Karangrejo	-	3
10.	Sumberan	-	3
11.	Siding	-	4
12.	Tenggerkulon	-	4
13.	Ngujuran	-	10
14.	Tlogoagung	3	3
15.	Latsari	-	7
16.	Sukolilo	4	4
17.	Bulujowo	-	10
18.	Bulumeduro	-	3
19.	Banjarjo	-	14
20.	Tergambang	-	3
21.	Sembungin	5	3
22.	Boncong	-	4
23.	Bogorejo	-	3
24.	Bancar	5	4
Jumlah 2017		17	105
Jumlah 2016		17	87

Sumber Data : UPTD DIKPORA

Tabel. IV.3
Jumlah Murid Pra Sekolah
Wilayah Kecamatan Bancar Tahun 2017

No.	Desa	RA	T K
(1)	(2)	(3)	(4)
1.	Jatisari	-	22
2.	Kayen	-	37
3.	Sukoharjo	-	45
4.	Sidomulyo	-	50
5.	Cingklung	-	22
6.	Margosuko	-	65
7.	Ngampelrejo	-	58
8.	Pugoh	-	36
9.	Karangrejo	-	59
10.	Sumberan	-	41
11.	Siding	-	46
12.	Tenggerkulon	-	68
13.	Ngujuran	-	116
14.	Tlogoagung	41	51
15.	Latsari	-	124
16.	Sukolilo	39	45
17.	Bulujowo	-	146
18.	Bulumeduro	-	54
19.	Banjarjo	-	254
20.	Tergambang	-	46
21.	Sembungin	63	44
22.	Boncong	-	45
23.	Bogorejo	-	40
24.	Bancar	45	57
Jumlah 2017		188	1571
Jumlah 2016		188	1629

Sumber Data : UPTD DIKPORA

Tabel. IV.4
Jumlah Sekolah Dasar Negeri, Swasta Dan Mi
Wilayah Kecamatan Bancar Tahun 2017

No.	Desa	Negeri	Swasta	M I
(1)	(2)	(3)	(4)	(5)
1.	Jatisari	-	-	-
2.	Kayen	2	-	-
3.	Sukoharjo	1	-	-
4.	Sidomulyo	1	-	-
5.	Cingklung	1	-	-
6.	Margosuko	1	-	-
7.	Ngampelrejo	1	-	-
8.	Pugoh	1	-	-
9.	Karangrejo	2	-	-
10.	Sumberan	1	-	1
11.	Siding	1	-	-
12.	Tenggerkulon	1	-	-
13.	Ngujuran	2	-	-
14.	Tlogoagung	2	-	-
15.	Latsari	4	-	-
16.	Sukolilo	1	-	1
17.	Bulujowo	1	-	1
18.	Bulumeduro	1	1	-
19.	Banjarjo	1	-	1
20.	Tergambang	1	-	-
21.	Sembungin	2	-	-
22.	Boncong	-	-	1
23.	Bogorejo	1	-	-
24.	Bancar	2	-	1
Jumlah 2017		31	1	6
Jumlah 2016		31	1	6

Sumber Data : U P T D Dikpora

Tabel. IV.5
Jumlah Guru Sekolah Dasar Negeri Dan M I
Wilayah Kecamatan Bancar Tahun 2017

No.	Desa	S D N	S D Swasta	M I
(1)	(2)	(3)	(4)	(5)
1.	Jatisari	-	-	-
2.	Kayen	18	-	-
3.	Sukoharjo	9	-	-
4.	Sidomulyo	9	-	-
5.	Cingklung	8	-	-
6.	Margosuko	8	-	-
7.	Ngampelrejo	11	-	-
8.	Pugoh	7	-	-
9.	Karangrejo	20	-	-
10.	Sumberan	10	-	9
11.	Siding	11	-	-
12.	Tenggerkulon	9	-	-
13.	Ngujuran	23	-	-
14.	Tlogoagung	20	-	-
15.	Latsari	38	-	-
16.	Sukolilo	9	-	13
17.	Bulujowo	12	-	18
18.	Bulumeduro	10	13	-
19.	Banjarjo	10	-	21
20.	Tergambang	9	-	-
21.	Sembungin	20	-	-
22.	Boncong	-	-	13
23.	Bogorejo	9	-	-
24.	Bancar	20	-	11
Jumlah 2017		300	13	85
Jumlah 2016		243	12	97

Sumber Data : U P T D Dikpora

Tabel. IV.6
Jumlah Murid S D N , M I
Wilayah Kecamatan Bancar Tahun 2017

No.	Desa	S D N	Swasta	M I
(1)	(2)	(3)	(4)	(5)
1.	Jatisari	-	-	-
2.	Kayen	156	-	-
3.	Sukoharjo	128	-	-
4.	Sidomulyo	122	-	-
5.	Cingklung	57	-	-
6.	Margosuko	130	-	-
7.	Ngampelrejo	167	-	-
8.	Pugoh	104	-	-
9.	Karangrejo	192	-	-
10.	Sumberan	96	-	65
11.	Siding	112	-	-
12.	Tenggerkulon	194	-	-
13.	Ngujuran	350	-	-
14.	Tlogoagung	277	-	-
15.	Latsari	305	-	-
16.	Sukolilo	200	-	110
17.	Bulujowo	161	-	227
18.	Bulumeduro	112	236	-
19.	Banjarjo	98	-	224
20.	Tergambang	113	-	-
21.	Sembungin	221	-	-
22.	Boncong	-	-	150
23.	Bogorejo	126	-	-
24.	Bancar	167	-	104
Jumlah 2017		3.588	236	880
Jumlah 2016		3.517	234	797

Sumber Data : U P T D Dikpora

Tabel. IV.7
Jumlah Sekolah Lanjutan Pertama, Lanjutan Atas Dan M A
Wilayah Kecamatan Bancar Tahun 2017

No.	Desa	S L T P	M T S	S M U	M A
(1)	(2)	(3)	(4)	(5)	(6)
1.	Jatisari	-	-	-	-
2.	Kayen	-	-	-	-
3.	Sukoharjo	1	-	-	-
4.	Sidomulyo	-	-	-	-
5.	Cingklung	-	-	-	-
6.	Margosuko	-	-	-	-
7.	Ngampelrejo	-	-	-	-
8.	Pugoh	-	-	-	-
9.	Karangrejo	-	-	-	-
10.	Sumberan	-	-	-	-
11.	Siding	-	-	-	-
12.	Tenggerkulon	-	-	-	-
13.	Ngujuran	1	-	-	-
14.	Tlogoagung	-	-	-	-
15.	Latsari	-	-	-	-
16.	Sukolilo	-	1	-	1
17.	Bulujowo	1	-	1	-
18.	Bulumeduro	-	-	-	-
19.	Banjarjo	-	-	1	-
20.	Tergambang	1	-	-	-
21.	Sembungin	-	-	-	-
22.	Boncong	-	-	-	-
23.	Bogorejo	-	1	1	-
24.	Bancar	1	2	1	-
Jumlah 2017		5	4	4	1
Jumlah 2016		5	4	4	1

Sumber Data : U P T D Dikpora

Tabel. IV.8
Jumlah Guru S L T P, M T S, S M U Dan M A
Wilayah Kecamatan Bancar Tahun 2017

No.	Desa	S L T P	M T S	S M U	M A
(1)	(2)	(3)	(4)	(5)	(6)
1.	Jatisari	-	-	-	-
2.	Kayen	-	-	-	-
3.	Sukoharjo	16	-	-	-
4.	Sidomulyo	-	-	-	-
5.	Cingklung	-	-	-	-
6.	Margosuko	-	-	-	-
7.	Ngampelrejo	-	-	-	-
8.	Pugoh	-	-	-	-
9.	Karangrejo	-	-	-	-
10.	Sumberan	-	-	-	-
11.	Siding	-	-	-	-
12.	Tenggerkulon	-	-	-	-
13.	Ngujuran	19	-	-	-
14.	Tlogoagung	-	-	-	-
15.	Latsari	-	-	-	-
16.	Sukolilo	-	17	-	18
17.	Bulujowo	23	-	6	-
18.	Bulumeduro	-	-	-	-
19.	Banjarjo	-	-	10	-
20.	Tergambang	16	-	-	-
21.	Sembungin	-	-	-	-
22.	Boncong	-	-	-	-
23.	Bogorejo	-	0	11	-
24.	Bancar	40	29	22	-
Jumlah 2017		114	46	49	18
Jumlah 2016		117	57	98	18

Sumber Data : U P T D Dikpora

Tabel. IV.9
Jumlah Murid S L T P, M T S, S M U Dan M A
Wilayah Kecamatan Bancar Tahun 2017

No.	Desa	S L T P	M T S	S M U	M A
(1)	(2)	(3)	(4)	(5)	(6)
1.	Jatisari	-	-	-	-
2.	Kayen	-	-	-	-
3.	Sukoharjo	312	-	-	-
4.	Sidomulyo	-	-	-	-
5.	Cingklung	-	-	-	-
6.	Margosuko	-	-	-	-
7.	Ngampelrejo	-	-	-	-
8.	Pugoh	-	-	-	-
9.	Karangrejo	-	-	-	-
10.	Sumberan	-	-	-	-
11.	Siding	-	-	-	-
12.	Tenggerkulon	-	-	-	-
13.	Ngujuran	181	-	-	-
14.	Tlogoagung	-	-	-	-
15.	Latsari	-	-	-	-
16.	Sukolilo	-	138	-	179
17.	Bulujowo	231	-	185	-
18.	Bulumeduro	-	-	-	-
19.	Banjarjo	134	-	74	-
20.	Tergambang	-	-	-	-
21.	Sembungin	-	-	-	-
22.	Boncong	-	-	-	-
23.	Bogorejo	-	10	24	-
24.	Bancar	643	115	222	-
Jumlah 2017		1.501	263	505	179
Jumlah 2016		1.626	265	512	179

Sumber Data : U P T D Dikpora



Informasi Kesehatan

KESEHATAN



Tabel. V.1
Jumlah Sarana Kesehatan Menurut Jenisnya
Wilayah Kecamatan Bancar Tahun 2017

No	Jenis Sarana Kesehatan	Jumlah	
		Bancar	Bulu
(1)	(2)	(3)	(4)
1	R S U Pemerintah	-	-
2	R S U Swasta	-	-
3	R S Bersalin	-	-
4	Puskesmas	1	1
5	Puskesmas Pembantu	1	2
6	Polindes	8	16
7	Apotik	-	-
Jumlah 2017		10	19
Jumlah 2016		10	19

Sumber Data : Puskesmas

Tabel. V.2
Jumlah Tenaga Kesehatan Menurut Jenisnya
Wilayah Kecamatan Bancar Tahun 2017

No.	Jenis Tenaga Kesehatan	Jumlah	
		Bancar	Bulu
(1)	(2)	(3)	(4)
1	Dokter Spesialis	-	-
2	Dokter Umum	1	2
3	Dokter Gigi	1	1
4	Bidan	11	16
5	Perawat Gigi	1	-
6	Perawat Kesehatan	6	5
7	Perawat Bidan	-	-
8	Pengatur Analis	1	1
9	Pengatur Gizi	1	1
10	Asisten Apoteker	1	1
Jumlah 2017		23	27

Sumber Data : Puskesmas

Tabel. V.3
Jumlah Penderita Penyakit Menurut Jenisnya
Wilayah Kecamatan Bancar Tahun 2017

No.	Jenis Penyakit	Jumlah	
		Bancar	Bulu
(1)	(2)	(3)	
1	Ispa	2608	4423
2	Myalgia	1171	2853
3	Infeksi Lain Saluran Nafas	1304	547
4	Hypertensi	670	886
5	Gastritis	1146	923
6	Diare	336	780
7	Anemia	360	104
8	Gangguan Neurotik	264	202
9	Penyakit Kulit Alergi	640	221
10	Kelainan Refraksi	246	102
11	Conjungtivis	196	244
12	Penyakit Kulit Infeksi	712	348
Jumlah 2017		9.653	11.633

Sumber Data : Puskesmas

Tabel. V.4
Jumlah Bayi Yang Di Imunisasi
Wilayah Kecamatan Bancar Tahun 2017

No	DESA	B C G	D P T 1	D P T 2	D P T 3
(1)	(2)	(3)	(4)	(5)	(6)
1	Jatisari	10	11	5	6
2	Kayen	27	26	24	24
3	Sukoharjo	25	25	25	25
4	Sidomulyo	25	27	29	29
5	Cingklung	10	11	11	15
6	Margosuko	29	22	21	25
7	Ngampelrejo	24	24	30	30
8	Pugoh	15	18	20	22
9	Karangrejo	35	32	32	31
10	Sumberan	19	18	18	17
11	Siding	31	33	30	26
12	Tenggerkulon	29	35	32	32
13	Ngujuran	45	42	39	39
14	Tlogoagung	29	35	32	32
15	Latsari	35	44	36	36
16	Sukolilo	49	47	43	41
17	Bulujowo	67	61	63	61
18	Bulumeduro	17	16	16	17
19	Banjarjo	76	91	84	75
20	Tergambang	21	26	25	24
21	Sembungin	46	37	40	37
22	Boncong	22	18	15	14
23	Bogorejo	11	11	7	8
24	Bancar	28	22	26	21
Jumlah 2017		725	732	703	687
Jumlah 2016		780	881	860	920

Sumber Data : Puskesmas

Lanjutan Tabel. IV.13

No	DESA	Polio 1	Polio 3	Polio 4	Campak
(1)	(2)	(3)	(4)	(5)	(6)
1	Jatisari	10	5	6	5
2	Kayen	27	24	24	14
3	Sukoharjo	25	25	24	23
4	Sidomulyo	25	29	29	19
5	Cingklung	10	11	15	10
6	Margosuko	29	21	25	22
7	Ngampelrejo	24	30	30	27
8	Pugoh	15	20	22	19
9	Karangrejo	35	32	31	22
10	Sumberan	19	18	17	18
11	Siding	31	30	26	30
12	Tenggerkulon	29	32	32	26
13	Ngujuran	45	39	39	42
14	Tlogoagung	40	38	37	46
15	Latsari	35	36	36	32
16	Sukolilo	49	43	41	40
17	Bulujowo	67	63	61	60
18	Bulumeduro	17	16	17	12
19	Banjarjo	76	84	75	78
20	Tergambang	21	25	24	17
21	Sembungin	46	40	37	49
22	Boncong	22	15	14	18
23	Bogorejo	11	7	8	6
24	Bancar	28	26	21	20
Jumlah 2017		736	709	691	655
Jumlah 2016		806	838	846	856

Sumber Data : Puskesmas

Tabel. V.5
Jumlah Akseptor K B Menurut Alat Kontrasepsi
Wilayah Kecamatan Bancar Tahun 2017

No	DESA	I U D	P I L	S T K	M O W
(1)	(2)	(3)	(4)	(5)	(6)
1	Jatisari	27	4	68	2
2	Kayen	58	12	100	5
3	Sukoharjo	65	34	128	12
4	Sidomulyo	92	18	100	11
5	Cingklung	14	22	53	10
6	Margosuko	72	69	148	13
7	Ngampelrejo	72	58	136	5
8	Pugoh	30	47	122	9
9	Karangrejo	42	59	204	13
10	Sumberan	52	18	115	2
11	Siding	61	14	107	14
12	Tenggerkulon	37	16	161	6
13	Ngujuran	98	36	345	7
14	Tlogoagung	74	24	259	5
15	Latsari	78	12	316	7
16	Sukolilo	57	37	261	11
17	Bulujowo	32	56	434	13
18	Bulumeduro	24	8	99	7
19	Banjarjo	158	38	452	11
20	Tergambang	48	9	166	2
21	Sembungin	65	64	202	14
22	Boncong	50	15	78	8
23	Bogorejo	33	56	92	6
24	Bancar	58	45	122	13
Jumlah 2017		1497	771	4268	206
Jumlah 2016		1893	2065	6536	145

Sumber Data : U P T B B A P E M A S P E M D E S Dan K B

Lanjutan Tabel. IV.14

No	DESA	M O P	I M P L	K D M
(1)	(2)	(3)	(4)	(5)
1	Jatisari	-	9	-
2	Kayen	-	55	-
3	Sukoharjo	5	26	5
4	Sidomulyo	6	17	-
5	Cingklung	2	12	-
6	Margosuko	3	24	3
7	Ngampelrejo	-	21	-
8	Pugoh	-	13	4
9	Karangrejo	1	32	3
10	Sumberan	1	18	2
11	Siding	-	102	3
12	Tenggerkulon	-	46	2
13	Ngujuran	-	20	3
14	Tlogoagung	-	46	-
15	Latsari	-	11	1
16	Sukolilo	1	19	3
17	Bulujowo	-	21	6
18	Bulumeduro	-	27	-
19	Banjarjo	2	30	4
20	Tergambang	-	2	-
21	Sembungin	5	52	8
22	Boncong	-	15	1
23	Bogorejo	-	17	-
24	Bancar	-	17	3
Jumlah 2017		26	652	51
Jumlah 2016		26	520	61

Sumber Data : U P T B Bapemas Pemdes Dan KB

Tabel. V.6
Jumlah PUS dan Posyandu
Wilayah Kecamatan Bancar Tahun 2017

No	Desa	PUS	Posyandu
(1)	(2)	(3)	(4)
1	Jatisari	143	2
2	Kayen	288	3
3	Sukoharjo	378	4
4	Sidomulyo	328	2
5	Cingklung	148	2
6	Margosuko	431	4
7	Ngampelrejo	397	4
8	Pugoh	305	3
9	Karangrejo	460	3
10	Sumberan	284	3
11	Siding	387	3
12	Tenggerkulon	362	2
13	Ngujuran	682	5
14	Tlogoagung	555	5
15	Latsari	563	5
16	Sukolilo	510	3
17	Bulujowo	881	4
18	Bulumeduro	198	2
19	Banjarjo	904	4
20	Tergambang	304	2
21	Sembungin	555	5
22	Boncong	222	2
23	Bogorejo	275	2
24	Bancar	358	3
Jumlah 2017		9918	77
Jumlah 2016		9873	77

Sumber Data : Puskesmas



SOSIAL



Tabel. VI.1
Jumlah Tempat Peribadatan
Wilayah Kecamatan Bancar Tahun 2017

No	Desa	Masjid	Mushola	Langgar	Gereja	Pura	Wihara
(1)	(2)	(3)	(4)	(5)	(6)	(7)	(8)
1	Jatisari	1	-	5	-	-	-
2	Kayen	3	1	13	-	-	-
3	Sukoharjo	3	8	19	-	-	-
4	Sidomulyo	2	-	11	-	-	-
5	Cingklung	1	-	10	-	-	-
6	Margosuko	3	4	17	-	-	-
7	Ngampelrejo	1	-	21	-	-	-
8	Pugoh	2	-	5	-	-	-
9	Karangrejo	3	-	12	-	-	-
10	Sumberan	2	-	15	-	-	-
11	Siding	2	2	16	-	-	-
12	Tenggerkulon	1	-	13	-	-	-
13	Ngujuran	4	-	18	-	-	-
14	Tlogoagung	5	1	21	-	-	-
15	Latsari	4	-	19	-	-	-
16	Sukolilo	3	7	11	-	-	-
17	Bulujowo	3	-	27	-	-	-
18	Bulumeduro	2	-	9	-	-	-
19	Banjarjo	8	-	13	-	-	-
20	Tergambang	2	1	10	-	-	-
21	Sembungin	3	2	18	-	-	-
22	Boncong	1	-	5	-	-	-
23	Bogorejo	3	-	5	-	-	-
24	Bancar	1	4	11	-	-	-
Jumlah 2017		63	30	324	-	-	-
Jumlah 2016		59	28	320	-	-	-

Sumber Data : K. U. A. Kec. Bancar

Tabel. VI.2
Jumlah Pemeluk Agama
Wilayah Kecamatan Bancar Tahun 2017

No	Desa	Islam	Protestan	Katolik	Hindu	Budha	Konghucu
(1)	(2)	(3)	(4)	(5)	(6)	(7)	(8)
1	Jatisari	822	5	-	-	-	-
2	Kayen	1.886	3	-	-	-	-
3	Sukoharjo	2.410	-	-	-	-	-
4	Sidomulyo	1.957	4	-	-	-	-
5	Cingklung	827	2	-	-	-	-
6	Margosuko	2.640	12	-	-	1	-
7	Ngampelrejo	2.449	10	-	-	-	-
8	Pugoh	1.926	6	-	-	-	-
9	Karangrejo	2.822	19	-	-	-	-
10	Sumberan	1.721	-	-	-	-	-
11	Siding	2.383	2	-	-	-	-
12	Tenggerkulon	2.275	5	1	-	-	-
13	Ngujuran	4.074	1	-	-	-	-
14	Tlogoagung	3.660	-	-	-	-	-
15	Latsari	3.655	-	-	-	-	-
16	Sukolilo	2.964	22	5	-	-	-
17	Bulujowo	5.270	17	-	-	1	-
18	Bulumeduro	1.199	2	-	-	-	-
19	Banjarjo	5.503	35	9	-	-	1
20	Tergambang	1.937	-	-	-	-	-
21	Sembungin	3.354	-	-	-	-	-
22	Boncong	1.426	-	-	-	-	-
23	Bogorejo	1.748	29	4	1	9	-
24	Bancar	2.279	6	14	-	5	-
	Jumlah 2017	61.182	180	29	1	16	1
	Jumlah 2016	58.941	92	29	-	13	2

Sumber Data : Dinas Dukcapil Kabupaten Tuban (data diolah)

Tabel. VI.3
Jumlah Nikah Talak Cerai Dan Rujuk Menurut Tempat
Wilayah Kecamatan Bancar Tahun 2017

No	Bulan	Bedolan	Kantor	Jumlah
(1)	(2)	(3)	(4)	(5)
1	Januari	32	23	55
2	Februari	28	7	35
3	Maret	35	12	47
4	April	50	13	63
5	Mei	4	4	8
6	Juni	5	-	5
7	Juli	49	20	69
8	Agustus	4	1	5
9	September	67	5	72
10	Oktober	2	1	3
11	November	19	4	23
12	Desember	47	3	50
Jumlah 2017		342	93	435
Jumlah 2016		291	128	419

Sumber Data : K. U. A. Kec. Bancar

Tabel. VI.4
Jumlah Nikah Talak Cerai Dan Rujuk Menurut Bulan
Wilayah Kecamatan Bancar Tahun 2017

No	Bulan	Nikah	Talak	Cerai	Rujuk
(1)	(2)	(3)	(4)	(5)	(6)
1	Januari	55	-	-	-
2	Februari	35	-	-	-
3	Maret	47	-	-	-
4	April	63	16	21	-
5	Mei	8	-	-	-
6	Juni	5	8	18	-
7	Juli	69	-	-	-
8	Agustus	5	7	11	-
9	September	72	-	-	-
10	Oktober	3	-	-	-
11	November	23	6	8	-
12	Desember	50	-	-	-
Jumlah 2017		435	39	58	-
Jumlah 2016		419	45	50	-

Sumber Data : K. U. A. Kec. Bancar



PERTANIAN



Tabel. VII.1
Luas Panen Dan Produksi Tanaman Pangan
Wilayah Kecamatan Bancar Tahun 2017

	Padi Sawah	Jagung	Kacang Tanah	Kacang Hijau	Ubi Kayu
(1)	(2)	(3)	(4)	(5)	(6)
Luas Panen (Ha)	4.736	2.811	576	36	168
Rata Rata (Kw/Ha)	53.86	46.30	17.38	7.50	254.64
Produksi (Kw)	255.060	130.150	10.010	270	42.780

Sumber Data : Dinas Pertanian dan Ketahanan Pangan

Tabel. VII.2
Luas Panen Dan Produksi Tanaman Holtikultura
Wilayah Kecamatan Bancar Tahun 2017

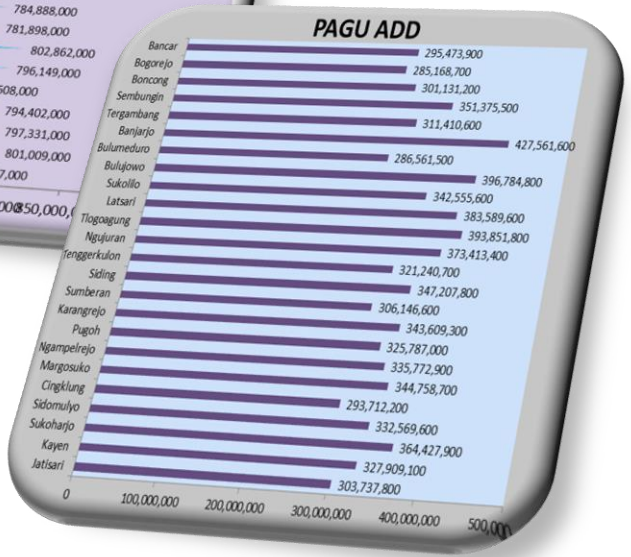

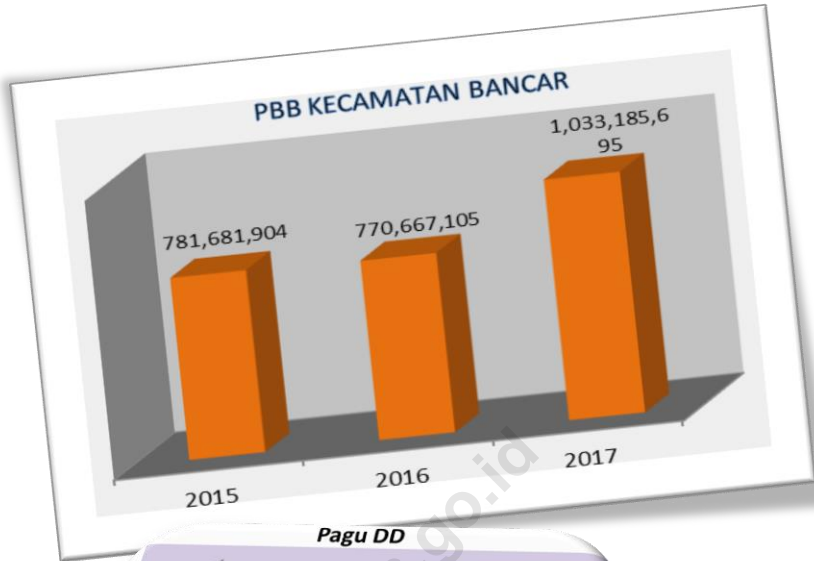
	Cabe Rawit	Cabe Besar	Bawang Merah
(1)	(2)	(3)	(4)
Luas Panen (Ha)	3.235	183	11
Rata Rata (Kw/Ha)	5.78	12.14	101.45
Produksi (Kw)	18.700	2.221	1.116

Sumber Data : Dinas Pertanian dan Ketahanan Pangan



KEUANGAN





Tabel. VIII.1
Baku Dan Realisasi PBB
Wilayah Kecamatan Bancar Tahun 2017

No	DESA	BAKU	REALISASI	%
(1)	(2)	(3)	(4)	(5)
1	Jatisari	23.635.053	23.635.053	100
2	Kayen	38.747.417	38.747.417	100
3	Sukoharjo	64.891.151	64.891.151	100
4	Sidomulyo	40.490.485	40.490.485	100
5	Cingklung	17.663.519	17.663.519	100
6	Margosuko	58.583.364	58.583.364	100
7	Ngampelrejo	57.575.331	57.575.331	100
8	Pugoh	33.260.999	33.260.999	100
9	Karangrejo	39.410.850	39.410.850	100
10	Sumberan	23.261.817	23.261.817	100
11	Siding	55.329.876	55.329.876	100
12	Tenggerkulon	34.064.077	34.064.077	100
13	Ngujuran	55.714.622	55.714.622	100
14	Tlogoagung	52.983.184	52.983.184	100
15	Latsari	79.430.397	79.430.397	100
16	Sukolilo	62.305.019	62.305.019	100
17	Bulujowo	40.320.690	40.320.690	100
18	Bulumeduro	1.783.567	1.783.567	100
19	Banjarjo	20.438.052	20.438.052	100
20	Tergambang	18.238.917	18.238.917	100
21	Sembungin	54.074.507	54.074.507	100
22	Boncong	35.607.824	35.607.824	100
23	Bogorejo	54.187.997	54.187.997	100
24	Bancar	71.186.980	71.186.980	100
Jumlah 2017		1.033.185.695	1.033.185.695	100
Jumlah 2016		770.667.105	770.667.105	100

Sumber Data : Kantor Kecamatan

Tabel. VIII.2
Jumlah Penerimaan DD Dan ADD
Wilayah Kecamatan Bancar Tahun 2017

No	DESA	PAGU DD	PAGU ADD
(1)	(2)	(3)	(4)
1	Jatisari	774.347.000	303.737.800
2	Kayen	801.009.000	327.909.100
3	Sukoharjo	797.331.000	364.427.900
4	Sidomulyo	794.402.000	332.569.600
5	Cingklung	769.608.000	293.712.200
6	Margosuko	796.149.000	344.758.700
7	Ngampelrejo	802.862.000	335.772.900
8	Pugoh	781.898.000	325.787.000
9	Karangrejo	784.888.000	343.609.300
10	Sumberan	773.209.000	306.146.600
11	Siding	792.462.000	347.207.800
12	Tenggerkulon	791.087.000	321.240.700
13	Ngujuran	832.977.000	373.413.400
14	Tlogoagung	837.272.000	393.851.800
15	Latsari	825.912.000	383.589.600
16	Sukolilo	784.015.000	342.555.600
17	Bulujowo	840.852.000	396.784.800
18	Bulumeduro	754.562.000	286.561.500
19	Banjarjo	869.590.000	427.561.600
20	Tergambang	787.354.000	311.410.600
21	Sembungin	805.931.000	351.375.500
22	Boncong	765.632.000	301.131.200
23	Bogorejo	768.607.000	285.168.700
24	Bancar	767.178.000	295.473.900
Jumlah 2017		19.099.134.000	8.095.757.800
Jumlah 2016		14.948.727.003	8.175.200.051

Sumber Data : Kantor Kecamatan

D A T A
MENCERDASKAN BANGSA

BADAN PUSAT STATISTIK KABUPATEN TUBAN
Jl. Manunggal 08 Tuban Telp. 0356-321974
e-mail : bps3523@bps.go.id

DATA

MENCERDASKAN BANGSA



BADAN PUSAT STATISTIK KABUPATEN TUBAN

Jl. Manunggal 08 Palang - Tuban

Telp. 0356-321974

E-mail : bps3523@bps.go.id