

LABEL SEMENTARA
SENSUS BARANG 2014

Ruang	ID	Lokasi	Petugas
B 2309	121.0402.0833-1	KECG1	PTI



WILDA : 33080.070

AMATAN

**KECAMATAN MUNTILAN
KABUPATEN MAGELANG**

**DALAM ANGKA
TAHUN 2001**

315.598
Kec.
Ind.
BPS Badan Pusat Statistik



Katalog BPS : 1403.3308

6/2/03

c. 1/2

10 0909. 1490

128

**KECAMATAN
KABUPATEN MAGELANG**

**IDALAM ANGKA
TAHUN 2001**

BPS

BADAN PUSAT STATISTIK KABUPATEN MAGELANG

DAFTAR ISI

Sambutan Camat Muntilan	i
Kata Pengantar	ii
Tabel	Halaman
A. Peta Kabupaten Magelang	1
B. Peta Kecamatan Muntilan	2
C. Letak Geografi Kecamatan Muntilan	
1.1 Batas dan Letak ketinggian DPL	3
1.2 Luas Wilayah Kecamatan Muntilan	4
1.3 Luas Wilayah menurut penggunaan tanah	5 - 9
<u>Sarana dan Prasarana Pemerintahan Desa</u>	
2.1 Banyaknya Dusun/ Lingkungan, RT dan RW	10
2.2 Balai Desa dan Kantor Desa	11
2.3 Nama Kepala Desa dan Sekretaris Desa	12
<u>Sosial dan Kependudukan</u>	
3.1 Jumlah penduduk menurut Kewarga Negara	13
3.2 Jumlah penduduk menurut jenis kelamin	14
3.3 Jumlah penduduk menurut kelompok umur	15
3.4 Jumlah penduduk menurut tingkat kepadatan	16
3.5 Jumlah penduduk rata-rata dalam rumah tangga	17
3.6 Mutasi penduduk	18 - 19
3.7 Kelahiran tiap 100 pasangan usia subur (angka kelahiran kasar (CBR)	20
3.8 Angka kematian kasar (CDR)	21
3.9 Jumlah penduduk menurut mata pencaharian	22 - 23
3.10 Bangunan tempat tinggal	24
3.11 Tahapan keluarga sejahtera (KS)	25
3.12 Tahapan KS lanjutan	26
<u>Sarana dan Prasarana Pendidikan</u>	
4.1 Jumlah sekolah Depdiknas	27
4.2 Jumlah sekolah non Depdiknas	28
4.3 Jumlah murid SD - SLTA	29
4.4 Jumlah murid MI - MA	30
4.5 Jumlah guru dari Depdiknas	31
4.6 Jumlah guru dari Departemen Agama	32
Pertanian	

DAFTAR ISI

Halaman

<u>Pertanian</u>		
5.1	Banyaknya tanaman perkebunan	33
5.2	Jumlah ternak besar dan kecil	34
5.3	Jumlah unggas	35
5.4	Produksi telur	36
5.5	Produksi ikan air tawar	37
5.6	Intensifikasi mina padi	38
<u>Perusahaan Industri</u>		
6.1	Jumlah Industri besar, sedang, kecil dan rumah tangga	39
<u>Prasarana Ekonomi dan Keuangan</u>		
7.1	Jumlah pasar	40
<u>Sarana Angkutan Darat</u>		
8.1	Banyaknya sarana angkutan darat	41
<u>Sarana Komunikasi dan Penerangan</u>		
9.1	Banyaknya sarana komunikasi/ penerangan	42
9.2	Panjang jalan	43
<u>Proyek Pembangunan Desa</u>		
10.1	Proyek P2 MPD	44
10.2	Dana Pembangunan Desa (DPD)	45
10.3	Dana Pemberdayaan Masyarakat (DPM)	46

ooooo000ooooo

KATA SAMBUTAN CAMAT MUNTILAN

Assalamu'alaikum wr.wb

Data yang lengkap dan terpercaya mengenai segala bidang menyangkut kehidupan masyarakat sangat diperlukan dalam perencanaan pembangunan untuk kesejahteraan masyarakat, sebab dengan tersedianya data yang baik akan memudahkan perencanaan untuk melaksanakan suatu pembangunan yang akhirnya kemungkinan kegagalan pembangunan dapat dihindari.

Dengan demikian jelas bahwa data adalah merupakan sesuatu yang sangat dibutuhkan bagi perencanaan pembangunan atau pihak lain yang membutuhkan.

Sehubungan dengan hal tersebut untuk tahun 2001 perlu diterbitkan buku Kecamatan Muntilan Dalam Angka, yang merupakan hasil kerja sama antara semua Dinas/Instansi dengan Pemerintah Kecamatan Muntilan, dalam upaya mengatasi masalah data untuk kepentingan pembangunan/ Pemerintah dalam arti luas.

Kemudian kami berharap dari semua pihak Instansi Pemerintah atau mungkin pihak swasta agar dimasa mendatang dapat membantu dengan memberikan data yang tepat dan benar sesuai dengan bidangnya.

Semoga buku ini bermanfaat.

Wassalamu alaihi



Muntilan, 31 Januari 2002

CAMAT MUNTILAN

Dra. ERS TRIYONO
NIP. 010 172 812

KATA PENGANTAR


Buku Kecamatan Dalam Angka ini kami sajikan untuk melanjutkan pengumpulan data yang secara rutin tiap tahun disusun dengan harapan agar tidak terjadi putus data. Sedangkan data yang kami kumpulkan dari Desa/ Kelurahan dan Dinas/ Instansi diwilayah Kecamatan Muntilan yang - terkait.

Kemudian dengan keterbatasan penyajian data Kecamatan dalam Angka ini kami sadari masih banyak kekurangannya, - oleh karena itu kami sangat mengharapkan dari Dinas/ - Instansi ikut berpartisipasi untuk memenuhi para pengu - na data.

Akhirnya harapan kami semoga data ini dapat membantu tugas kita untuk menentukan kebijakan dalam perencanaan - pembangunan dimasa yang akan datang, saran dan sumbang - sih dari semua pihak sangat kami harapkan demi keleng - kapan data untuk tahun yang akan datang.

Muntilan, 31 Januari 2002

KOORDINATOR STATISTIK KECAMATAN
KECAMATAN MUNTILAN


SOEDARTO
NIP. 340003815.-

PETA KAB. MAGELANG


KEMENTERIAN PERTANIAN
 KOTA KECIL
 M U N I T I L A N

KEMENTERIAN
 PERTANIAN

-
-
-
-
-
-
-
-
-
-

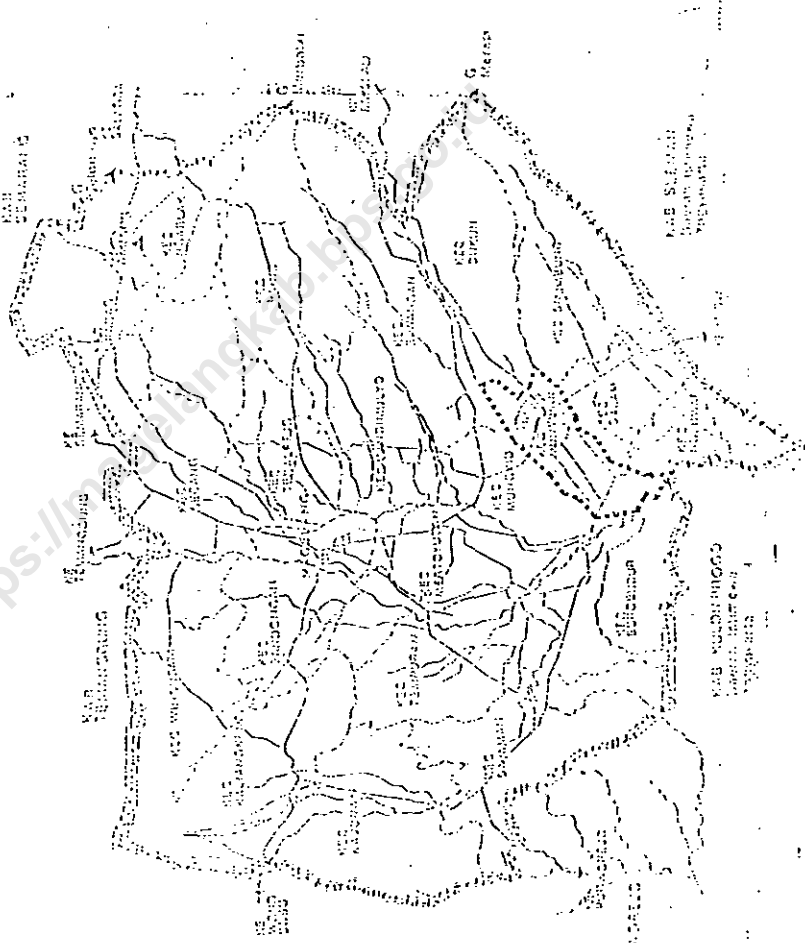
KEMENTERIAN PERTANIAN
 KOTA KECIL
 M U N I T I L A N

KEMENTERIAN
 PERTANIAN



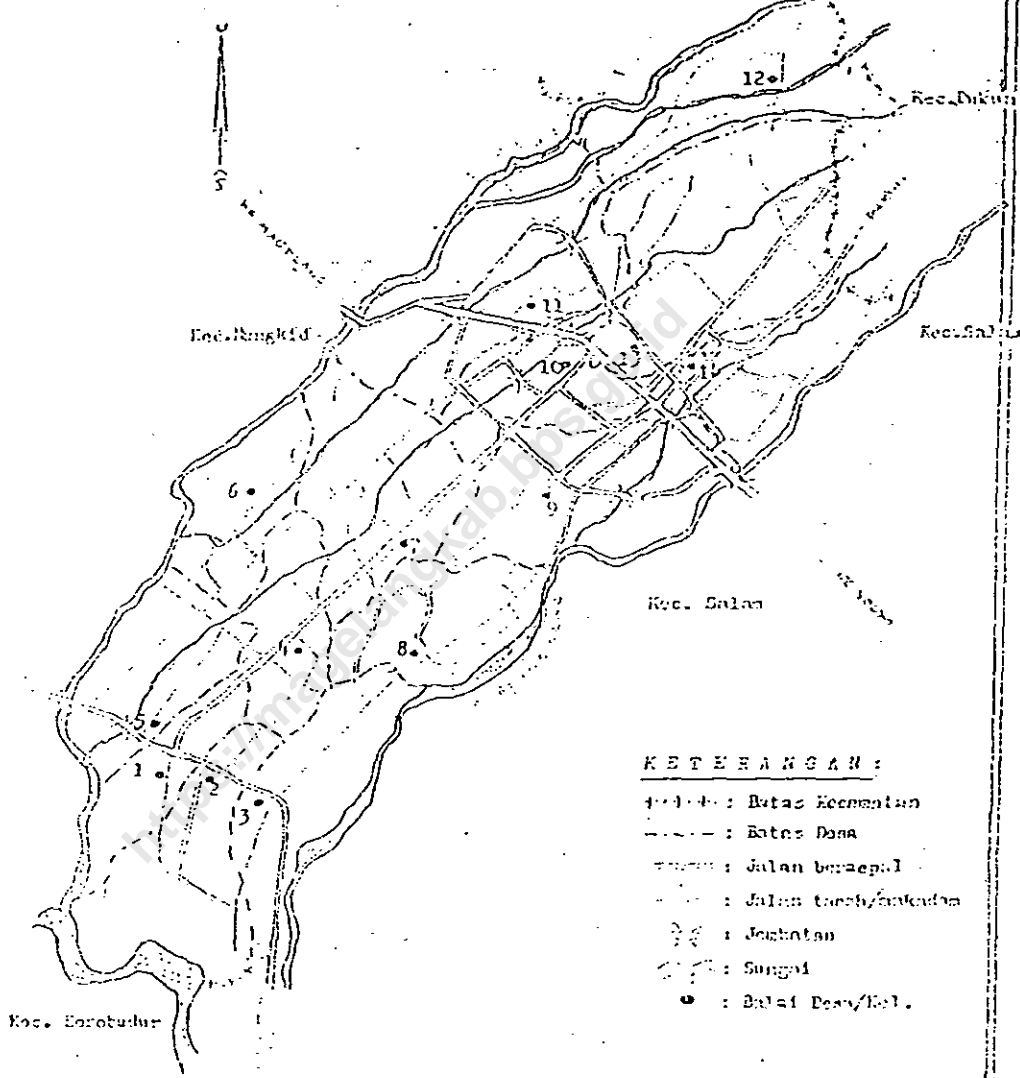
D 2

KEMENTERIAN
 PERTANIAN
 KOTA KECIL
 M U N I T I L A N



PETA KEC. MUNTILAN

SKALA 1 : 40.000



KETERANGAN :

- : Batas Kecamatan
- : Batas Desa
- : Jalan beraspal
- - - - : Jalan tanah/pendaman
- ⊕ : Stasiun
- ~~~~~ : Sungai
- : Balai Desa/Kel.

- | | | | |
|------------------|------------------|--------------------|---------------------|
| 1. Ds. Tanjung | 4. Ds. Congkrang | 7. Ds. Keji | 11. Ds. Tawangagung |
| 2. Ds. Sekerini | 5. Ds. Adikarto | 8. Ds. Ngawen | 12. Ds. Gambuhili |
| 3. Ds. Sriwedari | 6. Ds. Nelayu | 9. Ds. Gunungpring | 13. Ds. Botayu |
| | | 10. Ds. Pucungreja | 14. Kel. Muntilan |

GEOGRAFI KEC. MERTILAN

A. Batas-Batas Wilayah Kecamatan Mertilan

1. Sebelah Utara Kecamatan : Sawangan.
2. Sebelah Timur Kecamatan : Dalam dan Salam.
3. Sebelah Selatan Kecamatan : Borobudur.
4. Sebelah Barat Kecamatan : Manglid.

B. Ketinggian Ibu Kota Kec. Mertilan dari Perseman Laut.

Tinggi Wilayah Kec. Mertilan : 358 DPL.

C. Jarak dari Ibu Kota Kec. Mertilan ke Desa/Desa dan Desa.

No. 1	NAMA DESA/DESA/DESA/DESA	:	JARAK (Km).
1.	IBUKOTA KED. KECILAN	:	15 Km
2.	TANJUNG	:	5 Km
3.	CONDRETI	:	5,3 Km
4.	SRIWIDARI	:	6 Km
5.	CONDRETI	:	4,25 Km
6.	ADIKARYO	:	5,25 Km
7.	MEKAYU	:	4,5 Km
8.	K E J I	:	3 Km
9.	NGAGEN	:	3 Km
10.	GUNUNGPRING	:	2 Km
11.	POCUNGREJO	:	1 Km
12.	PARAGONG	:	2 Km
13.	GONDOSALI	:	5 Km
14.	SEDAJU	:	0,4 Km
15.	MERTILAN	:	0,050 Km

(1)	(2)	(3)	(4)	(5)	(6)	(7)	(8)
DESA	TANAH SAWAH	TANAH TEGALAN	BANGUNAN/PEKARAN	HUTAN NEGERA	LAIN LAIN	JUMLAH	
1.	Tanjung	70,97	-	30,48	-	11,35	112,8
2.	Sokorini	150,62	-	77,17	-	7,2	235
3.	Sriwedari	141,21	-	67,53	-	4,9	213,6
4.	Congkrang	97,12	-	33,98	-	1,5	131,7
5.	Adikarto	117,90	-	21,57	-	7,16	146,6
6.	Merayu	85,20	-	33,96	-	7,56	126,7
7.	Keji	189,80	-	80,28	-	-	270
8.	Ngawen	151,82	-	45,98	-	13,13	210,9
9.	Gunungpring	65,32	-	140,33	-	11,82	217,4
10.	Pucungrejo	95,71	-	46,95	-	2,90	145,5
11.	Tamanagung	198,49	-	83,14	-	25,17	306,8
12.	Gondosuli	271,66	-	46,52	-	4,81	323,9
13.	Sedayu	156,80	-	60,33	-	5,81	222,7
14.	Muntilan	120,58	-	64,61	-	21,05	206,2
Jumlah		1913,2	-	832,00	-	124,20	2869,4

LUAS WILAYAH MENURUT JENIS PENGGUNAAN TANAH
KECAMATAN MUNTILAN DIPERINCI PER DESA TH. 2001

8					
T A N A H S A W A H					
No.	DESA/KELURAHAN	Irigasi Tehnis	Irigasi Sederhana	Tadah hujan	
1	2	3	4	5	
1.	TANJUNG	-	70,977	-	
2.	SOKORINI	-	150,625	-	
3.	SRI WEDARI	-	141,210	-	
4.	CONGKRANG	-	97,119	-	
5.	ADIKARTO	-	117,901	-	
6.	MBNAYU	-	85,208	-	
7.	K E J I	-	189,800	-	
8.	NGAWEN	-	151,822	-	
9.	GUNUNGPRING	-	65,323	-	
10.	PUCUNGREJO	-	95,715	-	
11.	TAMANAGUNG	-	198,496	-	
12.	GONDOSULI	-	281,664	-	
13.	SEDAYU	-	156,807	-	
14.	MUNTILAN	-	120,580	-	
J U M L A H		-	1.913,247	-	

LUAS WILAYAH MENURUT JENIS PENGGUNAAN TANAH
KECAMATAN MUNTILAN DIPBRIINCI PER DESA TH. 2001,

No th	DESA/KELURAHAN	TANAH KERING		
		Pekarangan Bangunan	Tegalan / Kebunanan	Padang Gembala
1	2	3	4	5
1	TANJUNG	30,480	-	-
2	SOKORINI	77,175	-	-
3	SRIWEDARI	67,530	-	-
4	CONGKRANG	33,098	-	-
5	ADIKARTO	21,574	-	-
6	MBAYU	33,967	-	-
7	K B J I	80,288	-	-
8	NGAMEN	45,985	-	-
9	GUNUNGPRING	140,337	-	-
10	PUCUNGREJO	46,955	-	-
11	TAMANAGUNG	83,143	-	-
12	GONDOSULI	45,525	-	-
13	SRDAYU	60,337	-	-
14	MUNTILAN	64,612	-	-
J U M L A H		832,006	-	-

KEC. MUNTILAN (DIPERINCI PER-DESA)

TAHUN : 2001

TABEL : 1.3 lanjutan

No.	DESA/KELURAHAN	TANAH KERING			
		Tambak/	Rawa	Hutan	
		kolam (Ha)		Negara	
1	2	3	4	5	
1.	TANJUNG	-	-	-	-
2.	SOKORINI	-	-	-	-
3.	SRIWEDARI	-	-	-	-
4.	CONGKRANG	-	-	-	-
5.	ADIKARTO	-	-	-	-
6.	MEWAYU	-	-	-	-
7.	KEJI	-	-	-	-
8.	NGAWEN	-	-	-	-
9.	GUNUNGPRING	-	-	-	-
10.	PUCUNGREJO	-	-	-	-
11.	TAMANAGUNG	-	-	-	-
12.	GONDOSULI	-	-	-	-
13.	SEDAYU	-	-	-	-
14.	MUNTILAN	-	-	-	-
JUMLAH		-	-	-	-

BANYAKNYA HARI HUJAN DAN CURAH HUJAN
DI KECAMATAN MUNTILAN PADA TAHUN 2001

No.	DESA/KEBURAHAN	Jumlah hujan (mm)	Jml hari hujan (hari)
1	2	3	4
1	TANJUNG	2601	124
2	SOKORINI	2601	124
3	SRI WEDARI	2601	124
4	CONGKRANG	2601	124
5	ADI KARTO	2601	124
6	MBAYU	2601	124
7	K E J I	2601	124
8	NGAWEN	2601	124
9	GUNUNGPRING	2601	124
10	PUCUNGREJO	2601	124
11	TAMANAGUNG	2601	124
12	GONDOSULI	2601	124
13	SEDAYU	2601	124
14	MUNTILAN	2601	124
J U M L A H		2601	124

BANYAKNYA DUSUN, RW DAN RT TIAP DESA
DI KECAMATAN MUNTILAN PADA TAHUN 2001

No	DESA/KELURAHAN	B A N Y A K N Y A		
		Dusun / Lingkungan	Rukun Warga	Rukun Tetangga
1	2	3	4	5
1	TANJUNG	5	5	11
2	SOKORINI	8	11	37
3	SRI WEDARI	9	13	27
4	CONGKRANG	6	9	19
5	ADIKARTO	5	10	20
6	MEHAYU	4	4	11
7	K B J I	14	25	50
8	NGAWEN	10	11	27
9	GUNUNGPRING	11	25	53
10	PUCUNGREJO	11	15	38
11	TAMANAGUNG	16	19	52
12	GONDOSULI	7	7	21
13	SEDAYU	9	17	51
14	MUNTILAN	11	11	32
J U M L A H		126	190	456

BANYAKNYA BALAI DESA DAN KANTOR DESA
DI KEC. SREBUTAN TANUH :

No.	DESA/KELURAHAN	Banyaknya	
		Balai Desa	Kantor Desa
1	2	3	4
1.	BANJUNG	1	1
2.	SOKORINI	1	1
3.	SRIWEDARI	1	1
4.	CONGKRANG	1	1
5.	ADIKARTO	1	1
6.	MEYAYU	1	1
7.	K E J I	1	1
8.	NGAWEN	1	1
9.	GUNUNGPRING	1	1
10.	PUCUNGREJO	1	1
11.	TAMANAGUNG	1	1
12.	GONDOSULI	1	1
13.	SEDAYU	1	1
14.	MEPILAH	1	1
J U M L A H		14	14

NAMA KEPALA DESA DAN SEKRETARIS DESA
DI KABUPATEN MAGELANG

No.	DESA/KELURAHAN	Nama - nama	
		Kepala Desa	Sekretaris Desa
1	2	3	4
1.	LANJUNG	Edy Yunus AS	Sudarsono
2.	BONDRIWI	Sumiyar	R. Sceyoto
3.	SRINEBHARI	Sutrasisman	Sumardi
4.	CONGKRANG	-	Sugiharto
5.	ADIKARTO	Drs. Sahar MS	Anwar Surur
6.	HEMAYU	Bastoni	Sudaryo
7.	K E J I	Sundarto	Jaelani
8.	NGANESI	Sulistyo SE	R. Puryanto
9.	GUTUNGPRING	Untung Iskandar	Mulyono
10.	PUCUNGREJO	B.S Widodo	Sugianto
11.	TAMAHAGUNG	H.Siti Aminah	Drs. Sutikno
12.	GONDOSULI	Nasrodin	-
13.	SEDAJU	Ir. S.Riyadi	H. Kadiyanto
14.	BURHILLAN	Sudjarwo BA	M. Taslim
J U M L A H			

BANYAKNYA PENDUDUK DIPERINCI TIAP DESA MENURUT KEWARGA
NEGARAAN DI KECAMATAN MUNTILAN TAHUN 2001

No	DESA/KELURAHAN	P E N D U D U K		Jumlah
		Warga Negara Indonesia	Warga Negara Asing	
1	2	3	4	5
1	TANJUNG	1996	-	1996
2	SOKORIHI	4842	-	4842
3	SRIWEDARI	3128	-	3128
4	CONGKRANG	2746	-	2746
5	ADIKARTO	3114	-	3114
6	MENAYU	2517	-	2517
7	K E J I	5540	-	5540
8	NGAWEN	3605	-	3605
9	GUNUNGPRING	9122	-	9122
10	PUCUNGRBJO	8761	1	8762
11	TAMANAGUNG	8850	-	8850
12	GONDOSULI	3843	-	3843
13	SEDAYU	7952	-	7952
14	MUNTILAN	5663	2	5663
J U M L A H		71.679	3	71.682

JUMLAH PENDUDUK KECAMATAN MUNTILAN DIPERINCI
MENURUT JENIS KELAMIN PADA TH. 2001

DESA/ KEL	D e w a s a		Anak-anak		Jumlah
	Laki-laki	Perempuan	Laki-laki	Perempuan	
1	2	3	4	5	6
Tanjung	654	665	362	315	1996
SOKORINI	1553	1573	865	851	4842
SRI WEDARI	1042	1012	527	547	3128
CONGKRANG	858	918	463	507	2746
ADIKARTO	981	1065	500	568	3114
MENAYU	825	830	431	431	2517
K E J I	1849	1854	932	905	5540
NGAWEN	1202	1191	622	590	3605
GH. PRING	2926	2982	1601	1613	9122
PC. REJO	2717	3057	1393	1595	8762
TM. AGUNG	2881	2944	1507	1518	8850
GONDOSULI	1282	1195	716	650	3843
SEDAYU	2571	2662	1338	1381	7952
MUNTILAN	1808	1893	949	1015	5665
JUMLAH :	23149	23841	12206	12486	71.682

**BANYAKNYA PENDUDUK DIPERINCI MENURUT
KEL. UMUR DAN ANGKATAN KERJA DI KEC. MUNTILAH TH. 2001.**

KELOMPOK UMUR (tahun)	Menurut Jenis kelamin		
	Laki-laki	Perempuan	Jumlah
1	2	3	4
0 - 4	2648	2739	5387
5 - 9	4407	4585	8992
10 - 14	3602	3692	7294
15 - 19	3587	3677	7264
20 - 24	3840	3931	7771
25 - 29	1891	1949	3840
30 - 34	1924	1987	3911
35 - 39	1979	2002	3981
40 - 44	2086	2116	4202
45 - 49	2244	2279	4523
50 - 59	4252	4428	8680
60 +	2895	2942	5837
J U M L A H	35.355	36.327	71.682

KEPADATAN PENDUDUK KEC. MUNTILAN
DIPERINCI TIAP DESA TH. 2001

DESA/KELURAHAN	L u a s Wilayah (Km)	Jumlah P enduduk	Kepadatan Penduduk
1	2	3	4
TANJUNG	0,971	1996	2056
SOKORINI	2,219	4842	2182
SRI WEDARI	1,996	3128	1561
CONGKRANG	1,213	2746	2263
ADIKARTO	1,404	3114	2218
MENAYU	1,192	2517	2112
K E J I	2,631	5540	2106
NGAWEN	1,974	3605	1826
GUNUNGPRING	1,140	9122	8002
PUCUNGREJO	1,427	8762	6183
TAMANAGUNG	2,816	8850	3143
GONDOSULI	3,182	3843	1208
SEDAYU	2,184	7952	3641
MUNTILAN	1,970	5665	2874
J U M L A H	27,380	71.682	2.618

RATA-RATA JUMLAH JIWA RUMAH TANGGA
DIPERINCI PER DESA PADA TH. 2001

DESA/KELURAHAN	Jumlah Penduduk	Jumlah RT/ KK	Rata-rata Jiwa/RT
1	2	3	4
TANJUNG	1996	518	181
SOKORINI	4842	1111	130
SRI WEDARI	3128	825	115
CONGERANG	2746	722	144
ADIKARTO	3114	716	155
M ENAYU	2517	539	228
K B J I	5540	1505	110
NGAMEN	3605	873	133
GUNUNGPRING	9122	2165	172
PUCUNGREJO	8762	2252	230
TAMANAGUNG	8850	2110	170
GONDOSULI	3843	902	183
SEDAYU	7952	2045	155
MUNTILAN	5665	1472	145
JUMLAH	71.682	17755	157

BANYAKNYA LAHIR MATI DATANG DAN PERGI
KEC. MUNTILAN PADA TAHUN 2001

DESA/KEU.	Banyaknya					
	Lahir			Mati		
	Lk	Pr	Jml	Lk	Pr	Jml
1	2	3	4	5	6	7
TANJUNG	12	7	19	3	9	2
SOKORINI	18	27	45	8	11	19
SRI WEDARI	19	19	38	5	11	16
CONGKRANG	15	14	29	9	15	24
ADIKARTO	7	9	16	4	-	4
MENAYU	10	7	17	8	6	14
KEJI	46	52	98	18	20	38
NGAWEN	27	12	39	10	11	21
GN. PRING	71	61	132	37	33	70
PUCUNGREJO	51	49	100	31	16	47
TM. AGUNG	72	46	118	27	25	52
SENDESULU	20	19	39	11	9	20
SEDAYU	38	28	66	22	22	44
MUNTILAN	36	34	70	19	10	29
JUMLAH	442	384	826	212	188	400

BANYAKNYA LAHIR MATI DATANG DAN PERGI
DI KEC. MUNTILAN PADA TH. 2001

DESA/KELURAHAN	B A N Y A K N Y A					
	P o n d a t a n g			P i n d a h		
	Lk	Pr	Jml	Lk	Pr	Jml
1	2	3	4	5	6	7
TANJUNG	2	6	8	5	10	15
SOKORINI	3	7	10	1	6	7
SRIWEDARI	2	3	5	4	1	5
CONGKRANG	10	9	19	2	3	5
ADIKARTO	-	-	-	-	1	1
MENAYU	1	-	1	2	2	4
K E J I	10	10	20	13	10	23
NGAWEN	3	-	3	1	9	10
GUNUNGPRING	39	27	66	42	16	58
PUCUNGREJO	29	22	51	30	34	64
TAMANAGUNG	19	21	40	28	21	49
GONDOSULI	1	2	3	-	-	-
SEDAYU	20	22	42	28	30	58
MUNTILAN	22	17	39	52	40	92
JUMLAH	161	146	307	208	183	391

TINGKAT KELAHIRAN KASAR²⁰ DI KEC. MUNTILAN
 DIPERINCI PER DESA TAHUN 2001 (CRUDE BIRTH RATE) TIAP
 TIAP 100 PENDUDUK.

DESA/KELURAHAN	Jumlah Penduduk Juni 2001	Jumlah Kelahiran Hidup Tahun 2001	Crude Birth Rate (CBR) Kol 3 : Kol 2
1	2	3	4
TANJUNG	2.006	19	0,009
SOKORINI	4.833	45	0,009
SRI WEDARI	3.121	38	0,012
CONGKRANG	2.751	29	0,010
ADIKARTO	3.113	16	0,005
MBNAYU	2.515	17	0,006
K E J I	5.515	98	0,017
NGAWEN	3604	39	0,010
GUNUNGPRING	9.073	132	0,014
PUCUNGREJO	8.736	100	0,011
TAMANAGUNG	8.815	118	0,013
GONDOSULI	3.840	39	0,010
SEDAYU	7.958	66	0,008
MUNTILAN	6.672	70	0,010
JUMLAH	71.552	829	0,011

TINGKAT KEMATIAN KASAR KECAMATAN MUNTILAN
 DIPESENCI PER DESA TAHUN 2001 (ODR)
 CRUDE DEATH RATE TIAP-TIAP 100 PENDUDUK

DESA/KELURAHAN	Jumlah Penduduk Desember 2001	Jumlah Kematian Tahun 2001	Crude Death Rate (CDR) Kol. 3 : kol.2
1	2	3	4
TANJUNG	1996	12	0,006
SOKORINI	4842	19	0,003
SRIWEDARI	3128	16	0,005
CONGKRANG	2746	24	0,008
ADIKARTO	3114	4	0,001
MENAYU	2517	14	0,005
K E J I	5540	28	0,005
NGAWEN	3605	21	0,005
GUNUNGPRING	9122	70	0,007
TAMANAGUNG	8850	52	0,005
GONDOSULI	3843	20	0,005
SEDAYU	7952	44	0,005
MUNTILAN	5665	29	0,005
PUCUNGREJO	8762	47	0,005
J U M L A H	71.682	400	0,005

BANYAKNYA PENDUDUK DIPERINCI MENURUT JATA PEKERJAAN BAGI P.
 DESA/KECAMATAN 10 TAHUN KEATAS DI KECAMATAN MUNTILAN

DESA/KEBUDAHAN	Petani Sendiri	Buruh tani	Peng- usaha	Buruh Indus- tri	Buruh bangunan
1	2	3	4	5	6
TANJUNG	231	373	-	110	38
SOKORINI	833	1199	15	213	162
SRIWEDARI	450	950	-	401	61
CONGKRANG	255	1365	2	118	212
ADIKARTO	560	1499	3	67	92
MENATU	448	345	8	65	157
K. E. J. I	208	225	20	111	125
NGAWEN	385	496	12	285	212
GUNUNGPRING	180	116	9	122	1180
TAMANAGUNG	119	1237	73	43	127
GONDOSULI	109	986	16	120	150
SEDAYU	707	660	129	196	134
MUNTILAN	194	35	137	149	414
PUCUNGREJO	85	524	259	909	817
J U M L A H	4.764	9.010	683	2.909	3.881

BANYAKNYA PENDUDUK DIPERINCI MENURUT JATA PENGALAMATAN
BAGI PENDUDUK USIA 10 TAHUN KE ATAS DI KEC. MUNTILAN,

DESA/KELURAHAN	Peda- gang	Ang kut- an	Peg. Nego- ri/ ABRI	Pen- siun- -an	Lain- lain	Jum- lah
1-	2	3	4	5	6	7
TANJUNG	143	11	46	13	680	1645
SOKORINI	166	143	74	14	497	3315
SRIWEDARI	4	-	40	28	1182	1962
CONGKRANG	-	7	122	25	-	2106
ADIKARTO	22	28	56	21	63	2417
MEMAYU	12	8	27	9	830	1909
K E J I	148	28	119	52	2040	3101
NGAWEN	951	90	96	81	355	3044
GUNUNGPRING	2045	96	35	34	2114	6112
PUCUNGREJO	391	629	115	108	2325	6162
TAMANAGUNG	2227	91	165	61	2238	6322
GONDOSULI	40	80	34	10	770	2315
SEDAYU	914	105	166	53	2345	5409
MUNTILAN	220	47	409	154	2091	4180
JUMLAH	7.263	1.303	1.504	663	17536	49.999

BANYAKNYA BANGUNAN TEMPAT TINGGAL

DI KECAMATAN MUNTILAN TH. 2001

BANGUNAN TEMPAT TINGGAL

DESA/KELURAHAN	Permanen	Semi Perma- nen	Dari kayu	Dari bambu
----------------	----------	--------------------	--------------	---------------

1

2

3

4

5

TANJUNG

307

23

32

118

SOKORINI

665

41

78

246

SRIWEDARI

411

47

36

293

CONGKRANG

421

28

43

118

ADIKARTO

423

29

44

117

MEWAYU

380

21

53

53

K E J I

719

66

141

387

NGAWEN

512

53

69

179

GUNUNGPRING

1.315

135

171

514

PUCUNGREJO

1231

207

276

228

TAMANAGUNG

1.569

233

125

292

GONDOSULI

435

73

56

158

SEDAYU

1163

174

128

322

MUNTILAN

839

187

164

33

JUMLAH

10.290

1.317

1.416

2.858

JUMLAH TAHAPAN KELUARGA SEJAHTERA DI KEC. MUNTILAN
BERDASARKAN HASIL PENDATAAN DI PERINDI PERDESA PA-
DA AKHIR TAHUN 2 0 0 1

DESA/KELURAHAN	Tahapan K eluarga Sejahtera			
	PSAE	PSNAE	KS I AE	KS I N
1	2	3	4	5
TANJUNG	121	65	48	65
SOKORINI	258	112	74	88
SRI WEDARI	235	71	112	108
CONGKRANG	264	47	95	83
ADIKARTO	134	48	59	94
MENAYU	180	52	61	67
K E J I	263	190	54	270
NGAWEN	190	46	137	115
GUNUNGPRING	280	123	309	534
PUCUNGREJO	321	77	322	324
TAMANAGUNG	412	119	368	353
GONDOSULI	143	20	123	146
SEDAYU	212	208	59	234
MUNTILAN	40	3	377	95
JUMLAH	3.056	1.190	2.198	2.576

JUMLAH TAHAPAN KELUARGA SEJAHTERA DI KECAMATAN
MUNTILAN BERDASARKAN HASIL PENDATAAN DI PERINCI
PERDESA PADA TAHUN 2001

DESA/KELURAHAN	Tahapan Keluarga Sejahtera				
	K.S Tahab	K.S Tahab	K.S Tahab	Besar Pengeluaran	
	II	III	III+	Standart ≥	Standart ≤
1	2	3	4	5	6
TANJUNG	73	106	42	169	351
SOKORINI	481	203	15	332	899
SRI WEDARI	230	58	10	347	477
CONGKRANG	83	184	35	359	432
ADIKARTO	150	252	12	196	565
MENAYU	160	123	4	241	406
KEWJI	175	495	28	317	1167
NGAWEN	273	146	27	327	607
GUNUNGPRING	666	394	161	589	1878
PUCUNGREJO	425	582	82	643	1500
TAMANAGUNG	408	455	269	780	1604
GONDOSULI	213	247	42	266	668
SEDAYU	388	879	26	271	1735
MUNTILAN	401	564	23	417	1086
JUMLAH	4.135	4.698	776	5.254	12.166

Sumber data : Pengawas PLKB Kec.

JUMLAH SEKOLAH MENURUT JENIS SEKOLAH DIPERINCI
MENURUT DESA DI KECAMATAN MUNTILAN TH. 2001

DESA/KELURAHAN	Ta	SEKOLAH DASAR	SMP	SMTA				
	man							
AN	Ka	Ne	In	Swas	Keju	Um	Keju	Um
	nak	ge	pres	ta	'ruan'	mum	'ruan'	mum
	nak	ri						
1	2	3	4	5	6	7	8	9
TAJUNG	1	2	-	-	-	1	-	-
SOKORINI	3	1	1	1	-	1	-	-
SRIWEDARI	1	1	1	1	-	1	-	-
CONGKRANG	4	1	1	-	-	-	-	-
ADIKARTO	1	1	1	1	-	-	-	-
MENAYU	2	1	1	-	-	-	-	-
K E J I	5	2	-	-	-	1	-	-
NGAWEN	3	1	-	1	-	-	-	-
GUNUNGPRING	8	2	2	3	-	3	2	1
PUCUNGREJO	4	2	-	1	-	2	1	2
TAMANAGUNG	5	2	2	2	-	1	1	2
GONDOSULI	3	2	1	1	-	1	-	-
SEDAYU	4	2	2	1	-	-	2	2
MUNTILAN	3	2	1	5	-	3	-	1
J U M L A H	47	22	13	17	-	14	6	8

JUMLAH MADRASAH IBTIDAIYAH/DINIYAH, TSANAWIYAH
ALIIYAH DAN PONDOK PESANTREN DI KEC. MUNTILAN TAHUN 2001

DESA/KELURAHAN	MADRASAH				Jumlah
	Ibtidaiyah / Diniyah.	Tsanawiyah	Aliyah	Pondok Pesantren.	
1	2	3	4	5	6
TANJUNG	-	-	-	-	-
SOKORINI	1	-	-	-	1
SRIWEDARI	1	-	-	2	3
CONGKRANG	-	-	-	-	-
ADIKARTO	1	-	-	-	1
MENAYU	-	-	-	-	-
K E J I	-	-	-	-	-
NGAWEN	1	-	-	-	1
GUNUNGPRING	1 / 2	-	-	3	6
PUCUNGREJO	-	1	-	-	1
TAMANAGUNG	1 / 2	-	-	-	3
GONDOSULI	1 / 1	1	-	1	4
SEDAYU	1	1	1	1	4
MUNTILAN	1 / 1	1	-	1	3
Jumlah	9 / 6	4	1	8	28

Jumlah Murid Menurut Jenis Sekolah
Diperinci Menurut Desa di Kecamatan
Muntilan pada Tahun

DESA/KEL.	TK	SEKOLAH DASAR			SMP		SMTA	
		Ine-ri	Impr-es	Iswas-ta	Keju-ruan	Umum	Keju-ruan	Umum
1	2	3	4	5	6	7	8	9
TANJUNG	47	203	-	-	-	91	-	-
SOKORINI	30	221	86	176	-	118	-	-
SRI WEDARI	53	117	153	88	-	-	-	-
CONGKRANG	60	167	130	-	-	-	-	-
ADI KARTO	24	158	136	63	-	-	-	-
MENAYU	70	156	104	-	-	-	-	-
K E J I	167	529	-	-	-	245	-	-
NGAWEN	89	190	-	79	-	-	-	-
GUNUNGPRING	340	510	359	843	-	510	171	-
PUCUNGREJO	278	330	-	192	-	177	706	391
TAMANAGUNG	265	229	301	308	-	261	690	174
GONDOSULI	80	223	99	94	-	49	-	-
SEDAYU	176	330	260	167	-	59	274	79
MUNTILAN	354	155	69	779	-	1178	456	404
JUMLAH	2033	3518	1697	2789	-	2.688	2299	2048

Sumber data : Monografi Desa

30

JUKLAH MURID PADA MADRASAH DAN PONDOK
PESANTREN DI KEC. MUNTILAN PADA TAHUN

DESA/KELURAHAN	MADRASAH			Pondok	Jumlah
	Ibtidaiyah/ Diniyah	Tsana - wiyah	Aliyah	Pesan- tren	
1	2	3	4	5	6
TANJUNG	-	-	-	-	-
SOKORINI	176	-	-	-	176
SRI WELARI	88	-	-	-	88
CONGKRANG	-	-	-	-	-
ADI KARTO	63	-	-	-	63
MENAYU	-	-	-	-	-
K E J I	-	-	-	-	-
NGAWEN	71	-	-	-	71
GUNUNGPRING	78 / 211	-	-	-	289
PUCUNGREJO	-	-	-	-	-
TAMANAGUNG	59 / 26	-	-	-	85
GONDOSULE	94 / 42	-	-	-	136
SEDAYU	168	-	-	-	168
MUNTILAN	87 / 32	-	-	-	119
JUMLAH	884 / 374	-	-	-	1.258

Sumber data : Monografi desa

JUMLAH GURU MENURUT JENIS SEKOLAH DIPERINCI
MENURUT DESA DI KECAMATAN MUNTILAN TH.

DESA/KELURAHAN	Ta	SEKOLAH DASAR			SMP		SMTA	
	man Ka nak ka nak	No- ge- ri	In- pres	Swas ta	Keju ruan	Um- mun	Keju ruan	Um- mun
1	2	3	4	5	6	7	8	9
TENJUNG	2	24	-	-	-	20	-	-
SOKORINI	2	12	9	8	-	14	-	-
SRIWEDARI	3	12	10	7	-	-	-	-
CONGKRANG	6	10	9	-	-	-	-	-
ADIKARTO	2	13	12	6	-	-	-	-
MENAYU	4	11	12	-	-	-	-	-
K B J I	10	27	-	-	-	35	-	-
NGAWEN	5	12	-	10	-	-	-	-
GUNUNGPRING	23	26	18	59	-	57	23	-
PUCUNGREJO	17	19	-	6	-	23	32	43
TAMANAGUNG	17	20	30	25	-	22	49	84
GONDOSULI	6	19	10	7	-	8	-	-
SEDAYU	9	21	15	6	-	8	19	16
MUNTILAN	18	24	10	38	-	65	34	25
J U M L A H	124	250	135	172	-	276	157	168

JUMLAH GURU PADA MADRASAH DAN PONDOK PESANTREN
DI KECAMATAN MUNTILAN TAHUN

DESA/KELURAHAN	MADRASAH			Pondok Pesantren	Jumlah
	Ibtidiah / Diniyah	Tsana-wiyah	Aliyah		
1	2	3	4	5	6
TANJUNG	-	-	-	-	-
SOKORINI	6	-	-	-	6
SRIWEDARI	7	-	-	-	7
CONGKRANG	-	-	-	-	-
ADIKARTO	6	-	-	-	6
MENAYU	-	-	-	-	-
K E J I	-	-	-	-	=
NGAWEN	6	-	-	-	6
GUNUNGPRING	4/ 5	-	-	-	9
PUCUNGREJO	-	-	-	-	-
TAMANAGUNG	6/ 2	-	-	-	8
GONDOSULI	7/ 1	-	-	-	8
SEDAYU	6	-	-	-	6
MUNTILAN	7/ 1	-	-	-	8
JU M L A H	55/ 9	-	-	-	64

BANYAKNYA TANAMAN PERKEBUNEN RAKYAT
DI KECAMATAN MUNTILAN TIAP DESA TAHUN 2001

DESA/KELURAHAN	CENGKEH		KELAPA	
	Pohon (batang)	Produksi	Pohon (batang)	Produksi
1	2	3	4	5
TANJUNG	-	-	1377	82.620
SOKORINI	-	-	3224	193.440
SRIWEDARI	-	-	2334	140.040
CONGKRANG	-	-	1903	114.180
ADIKARTO	-	-	2081	124.860
MENAYU	-	-	1548	92.880
K E J I	-	-	4183	250.980
NGAWEN	-	-	2583	154.980
GUNUNGPRING	-	-	2071	124.260
PUCUNGREJO	-	-	1191	71.460
TAMANAGUNG	-	-	2022	121.320
GONDOSULI	-	-	2373	142.380
SEDAYU	-	-	1953	117.180
MUNTILAN	-	-	1450	87.000
J U M L A H	-	-	30.293	1.817.580

24

**BANYAKNYA TERNAK BESAR DAN KECIL DI WILAYAH
KECAMATAN MUNTILAN DIPERINCI PER DESA TAHUN 2001**

DESA/KELURAHAN	B A N Y A K N Y A				
	Sapi perah	Sapi potong	Kerbau	Kuda	Kam- bing/ Domba
1	2	3	4	5	6
TANJUNG	-	13	12	9	49/ 40
SOKORINI	-	11	14	12	51/ 28
SRIWEDARI	-	12	14	1	77/ 39
CONGKRANG	-	15	12	14	46/ 35
ADIKARTO	-	13	15	7	46/ 28
MENAYU	-	13	12	4	35/ 28
K E B J I	-	10	12	17	29/ 30
NGAWEN	-	13	13	26	22/ 21
GUNUNGPRING	-	11	12	8	32/ 24
PUCUNGREJO	-	8	11	15	20/ 32
TAMANAGUNG	-	14	16	5	22/ 27
CONDOBULI	-	8	18	4	19/ 23
SEDAYU	-	6	26	16	23/ 25
MUNTILAN	-	11	22	18	21/
J U M L A H	-	158	212	156	492/409

BANYAKNYA TERNAK UANGGAS DI KEC. MUNTILAN
DIPERINCI PER DESA TAHUN 2001

DESA/KELURAHAN :	B a n y a k n y a				
	Ayam	Ayam	Itik	Angsa	Itik
	kampung	Ras			Manila
1	2	3	4	5	6
TANJUNG	2588	-	495	8	44
SOKORINI	3231	-	205	7	45
SRIWEDARI	2589	-	475	9	29
CONGKRANG	2646	-	610	5	16
ADIKARTO	2930	-	1425	8	43
MENAYU	2210	-	750	15	37
K E J I	2613	-	1000	8	39
NGAWEN	2860	-	625	11	49
GUNUNGPRING	3918	-	445	9	31
PUCUNGREJO	2694	-	375	5	26
TAMANAGUNG	2301	-	1190	7	21
GONDOSULI	2116	-	1010	12	25
SEDAYU	2581	-	535	4	19
MUNTILAN	2144	-	460	13	3
J U M L A H	36.421	-	9.600	121	427

PRODUKSI TELOR AYAM DAN AUNGAS LAINNYA
DI KEC. MUNTILAN DIPERINCI PER DESA
SELAMA TAHUN 2001

DESA/KELURAHAN	Banyaknya Produksi telur		
	Ayam kampung (butir)	Ayam ras (butir)	I t i k (butir)
1	2	3	4
TANJUNG	33.126	-	74.250
SOKORINI	41.356	-	30.750
SRI WEDARI	33.139	-	71.250
CONGKRANG	33.868	-	91.500
ADIKARTO	37.504	-	213.750
MENAYU	28.288	-	112.500
K E J I	33.446	-	150.000
NGAWEN	36.608	-	93.750
GUNUNGPRING	50.150	-	66.750
PUCUNGREJO	34.483	-	56.250
TAMANAGUNG	29.452	-	178.500
GONDOSULI	27.084	-	151.500
SEDAYU	33.036	-	80.250
MUNTILAN	27.443	-	69.000
J U M L A H	478.980	-	1.440.000

LUAS LAHAN PERIKANAN AIR TAWAR MENURUT JENIS LAHAN
DAN PRODUKSINYA DIPERINCI MENURUT DESA PADA AKHIR
TAHUN

8 DESA/KELURAHAN	PERAIRAN UMUM DAN KOLAM			
	Luas Kolam (Ha.)	Perairan Umum (Km.)	Produksi	
			Kolam (Kg.)	Perairan Umum (Kg.)
1	2	3	4	5
TANJUNG	1,05	1,60	4.600	1.100
SOKORINI	0,65	1,40	6.100	900
SRIWEDARI	0,56	3,10	7.600	2.000
CONGKRANG	0,73	0,70	11,200	600
ADIKARTO	1,82	2,10	24.800	1.400
MENAYU	5,05	0,90	58.400	750
K E J I	0,90	1,05	19,800	800
NGAWEN	0,39	0,60	5,600	550
GUNUNGPRING	0,82	1,70	8.800	950
PUCUNGREJO	0,45	0,40	3.400	400
TAMANAGUNG	4,14	2,40	33.700	1.200
GONDOSULI	0,40	2,50	14.900	1.400
SEDAYU	1,55	0,70	8.100	500
MUNTILAN	5,38	2,15	37.600	1.600
J U M L A H	23,89	21,30	244,600	14,200

10

**LUAS LAHAN PERIKAWAN AIR TAWAR, MENURUT JENIS LAHAN
DAN PRODUKSINYA, DIPERINCI MENURUT DESA PADA AKHIR
TAHUN**

DESA/ KELURAHAN	Produksi Mina padi secara tumpang	
	Luas lahan mina padi (Ha.)	Produksi sistim tumpangsari (Kg.)
1	2	3
TANJUNG	1	440
SOKORINI	-	-
SRIWEDARI	1	375
CONGKRANG	1	445
ADIKARTO	2	500
MENAYU	20	9730
K E J I	7	3360
NGAWEN	1	375
GUNUNGPRING	-	-
PUCUNGREJO	1	375
TAMANAGUNG	5	2370
GONDOSULI	3	1450
SEDAYU	2	785
MUNTILAN	2	875
J U M L A H	46	21.080

BANYAKNYA PERUSAHAAN/USAHA INDUSTRI
DI KEC. MUNTILAN DIPERINCI TIAP
DESA TAHUN 2001

DESA/KEL.	B a n y a k n y a					
	Industri Besar, Sedang		Industri kecil		Industri rumah tangga	
	Jml	TK	Jml	Tk	Jml	Tk
1	2	3	4	5	6	7
TANJUNG	-	-	-	-	17	42
SOKORINI	-	-	-	-	20	49
SRI WEDARI	-	-	8	38	19	43
CONGKRANG	-	-	-	-	24	48
ADI KARTO	-	-	2	9	6	18
MENAYU	-	-	-	-	11	26
K E J I	-	-	9	60	184	268
NGAWEN	-	-	-	-	9	28
GUNUNGPRING	3	89	6	47	20	79
PUCUNGREJO	2	54	-	-	64	128
TAMANAGUNG	5	154	7	33	15	30
GONDOSULI	-	-	-	-	38	107
SEDAYU	-	-	4	28	28	84
MUNTILAN	3	79	2	15	17	34
J U M L A H	13	376	38	230	472	984

BANYAKNYA PASAR, TOKO KIOS DAN WARUNG MAKAN
KEC. MUNTILAN DIPERINCI PER DESA
PADA TAHUN 2001

DESA/KELURAHAN	B a n y a k n y a			
	Pasar umum	Pasar hewan	Toko kios warung	Warung makan
1	2	3	4	5
TANJUNG	1	-	19	11
SOKORINI	-	-	24	5
SRI WEDARI	-	-	26	2
CONGKRANG	-	-	22	3
ADI KARPO	-	-	15	1
MENAYU	-	-	6	1
K E J I	-	-	72	17
NGAWEN	-	-	8	-
GUNUNGPRING	-	-	198	20
PUCUNGREJO	1	-	204	24
TAMANAGUNG	1	3	238	51
GONDOSULI	-	-	39	1
SEDAYU	1	-	89	36
MUNTILAN	1	-	114	36
J U M L A H	5	3	1.094	184

BANYAKNYA SARANA ANGKUTAN ANGKUTAN DARAT DIPERINCI
MENURUT JENIS KENDARAAN DITIAP DESA PADA TH. 2001.

DESA/ KEL.	Mobil Dinas	Mobil Priba di	Colt opelet	Bus	Truk	Sepeda motor
1	2	3	4	5	6	7
TANJUNG	-	3	12	-	2	63
SOKORINI	-	4	17	-	2	157
SRIWEDARI	-	1	9	-	-	98
CONGKRANG	-	8	-	-	-	150
ADIKARTO	-	15	5	-	-	351
MENAYU	-	8	4	-	-	236
K E J I	4	26	8	-	3	234
NGAWEN	1	18	-	-	-	163
GUNUNGPRING	1	28	9	256	5	146
PUCUNGREJO	-	234	24	36	25	781
TAMANAGUNG	10	25	15	8	9	267
GONDOSULI	-	7	-	-	-	200
SEDAYU	2	176	-	-	2	252
HUNTILAN	4	26	-	-	4	116
J U M L A H	22	579	103	300	52	3221

BANYAKNYA SARANA TELEKOMUNIKASI DIPERINCI
MENURUT DESA DI KEC. MUNTILAN TAHUN 2001

DESA/KELURAHAN	B a n y a k n y a		
	Radio	Televisi	Telepon
1	2	3	4
TANJUNG	125	135	
SOKORINI	145	228	
SRIWEDARI	125	217	
CONGKRANG	197	255	
ADIKARTO	355	580	
MENAYU	204	332	
K E J I	611	401	
NGAWEN	249	321	
GUNUNGPRING	380	342	
PUCUNGREJO	1963	3194	
TAMANAGUNG	813	785	
GONDOSULI	550	500	
SEDAYU	281	329	
MUNTILAN	288	604	
J U M L A H	6206	8229	

PANJANG JALAN PROPINSI, KABUPATEN DAN DESA DI KECAMATAN
MUNTILAN DIPERINCI MENURUT DESA PADA TH.

DESA/ KELURAHAN	P A N J A N G J A L A N		
	Propinsi Km	Kabupaten Km	Desa Km.
1	2	3	4
TANJUNG	1,50	0,75	1
SOKORINI	1,00	-	4,5
SRIWEDARI	1,50	-	4,8
CONCKRANG	1,50	-	2,5
ADIKARTO	-	3,00	2
MENAYU	-	2,00	3
K E J I	1,00	2,00	4
NGAWEN	-	2,00	3,2
GUNUNGPRING	1,00	7,00	2
PUCUNGREJO	2,00	3,00	6,25
TAMANAGUNG	1,5	3,00	8
GONDOSULI	-	0,10	9
SEDAYU	-	6,00	6
MUNTILAN	-	7,00	4
J U M L A H	11,00	34,00	60,25

SUMBER DANA PROYEK-PROYEK PEMBANGUNAN DESA TAHUN ANGGARAN
DIPERINCI MENURUT DESA DI KEC. MTL.

DESA/ KELURAHAN	S U M B E R B I A Y A		
	Pusat	Swadaya	Jumlah
	P 2 MPD	Rp.	Rp.
1	2	3	4
TANJUNG			
SOKORINI	30.000.000	7.000.000	37.000.000
SRIWEDARI			
CONG KRANG			
ADIKARTO			
MENAYU			
K E J I			
NGAWEN			
GUNUNGPRING			
PUCUNGREJO	30.000.000	9.000.000	39.000.000
TAMANAGUNG			
GONDOSULI			
SEDAYU			
MUNTILAN			
J U M L A H	60.000.000	16.000.000	76.000.000

SUMBER DANA PROYEK-PROYEK PEMBANGUNAN DESA TAHUN ANGGARAN
DIPERINCI MENURUT DESA DI KEC. MTL.

DESA/ KELURAHAN	SUMBER BIAYA		
	D P D	Swadaya	Jumlah
	Rp.	Rp.	Rp.
1	2	3	4
TANJUNG	9.000.000	-	9.000.000
SOKORINI	9.000.000	-	9.000.000
SRIWEDARI	9.000.000	-	9.000.000
CONGKRANG	9.000.000	-	9.000.000
ADIKARTO	9.000.000	-	9.000.000
MENAYU	9.000.000	-	9.000.000
K E J I	9.000.000	-	9.000.000
NGAWEN	9.000.000	-	9.000.000
GUNUNGPRING	9.000.000	-	9.000.000
PUCUNGREJO	9.000.000	-	9.000.000
TAMANAGUNG	9.000.000	-	9.000.000
GONDOSULI	9.000.000	-	9.000.000
SEDAYU	9.000.000	-	9.000.000
MUNTILAN	9.000.000	-	9.000.000
J U M L A H	126.000.000	-	126.000.000

SUMBER DANA PROYEK-PROYEK PEMBANGUNAN DESA TAHUN
 ANGGARAN : 2001 DIPERINCI MENURUT DESA DI KEC. MUNTILAN

DESA/ KELURAHAN	SUMBER BIAYA		
	D.P.M Rp.	Swadaya Rp.	Jumlah Rp.
1	2	3	4
TANJUNG	10.000.000	3.500.000	13.500.000
SOKORINI	10.000.000	1.000.000	11.000.000
SRIWEDARI	10.000.000	675.000	10.675.000
CONGKRANG	10.000.000	1.800.000	11.800.000
ADIKARTO	10.000.000	8.250.000	18.250.000
MENAYU	10.000.000	2.800.000	12.800.000
K E J I	10.000.000	-	10.000.000
NGAWEN	10.000.000	1.500.000	11.500.000
GUNUNGPRING	10.000.000	14.750.000	24.750.000
PUCUNGREJO	10.000.000	9.050.000	19.050.000
TAMANAGUNG	10.000.000	10.750.000	33.750.000
GONDOSULI	10.000.000	15.000.000	25.000.000
SEDAYU	10.000.000	9.000.000	19.000.000
MUNTILAN	10.000.000	2.525.000	10.000.000
J U M B A H	140.000.000	78.275.000	218.275.000