

Katalog BPS: 1101002.5303180

Statistik Daerah Kecamatan Amfoang Selatan 2014



Badan Pusat Statistik Kabupaten Kupang

**STATISTIK DAERAH KECAMATAN
AMFOANG SELATAN
2014**

<http://kupangkab.bps.go.id>

STATISTIK DAERAH KECAMATAN AMFOANG SELATAN 2014

No. Publikasi : **53030.1463**
Katalog BPS : **1101002.5303180**
Ukuran Buku : **18,2 cm x 25,7 cm**
Jumlah Halaman : **vi + 10 halaman**

Naskah:

Seksi Neraca Wilayah dan Analisis Statistik

Gambar Kulit:

Seksi Neraca Wilayah dan Analisis Statistik

Diterbitkan Oleh:

Badan Pusat Statistik Kabupaten Kupang

Dicetak Oleh:

CV Grace

Boleh dikutip dengan menyebutkan sumbernya

STATISTIK DAERAH KECAMATAN AMFOANG SELATAN 2014

Tim Penyusun

Pengarah : Ir. Adi H. Manafe, M.Si

Penulis : Haryati Mustafa, SST

<http://kupangkab.dps.go.id>



Kata Sambutan

Buku Statistik Daerah Kecamatan Amfoang Selatan 2014 adalah publikasi tahunan yang menyajikan data terpilih serta analisis deskriptif yang menggambarkan kondisi geografi, penduduk, sosial, pertanian, dan ekonomi kecamatan Amfoang Selatan secara makro.

Bersama dengan publikasi Amfoang Selatan Dalam Angka, diharapkan publikasi Statistik Daerah ini dapat bermanfaat bagi pemerintah daerah maupun pengguna data lainnya dalam memotret kondisi wilayah kecamatan ini.

Akhirnya kami mengucapkan terima kasih kepada semua pihak yang telah berpartisipasi dalam setiap proses pembuatan publikasi ini dan kami juga mengharapkan saran dan kritik yang membangun untuk meningkatkan kualitas publikasi ini pada edisi-edisi berikutnya.

Oelamasi, Oktober 2014
Kepala Badan Pusat Statistik
Kabupaten Kupang

Ir. Adi H. Manafe, M.Si
NIP. 19670612 199401 1 001



Kata Pengantar

Publikasi Statistik Daerah Kecamatan Amfoang Selatan 2014 disusun berdasarkan data yang ada di Amfoang Selatan Dalam Angka dilengkapi data dari Kabupaten Kupang Dalam Angka dan sumber lainnya.

Analisis yang terdapat dalam publikasi ini merupakan analisis deskriptif sederhana atas beberapa data terpilih yang diharapkan dapat membantu para pengguna data dalam memberi gambaran ringkas mengenai kondisi kecamatan Amfoang Selatan.

Kami mengharapkan saran dari berbagai pihak untuk peningkatan kualitas publikasi ini di tahun-tahun berikutnya.

Akhirnya kami mengucapkan terima kasih kepada semua pihak yang telah membantu penyusunan publikasi ini.

Oelamasi, Oktober 2014
Koordinator Statistik
Kecamatan Amfoang Selatan

Viktor Tamoës
NIP. 19620329 198803 1 004



DAFTAR ISI

	Halaman
1. Geografi	1
2. Pemerintahan	2
3. Penduduk	3
4. Pendidikan	4
5. Kesehatan	5
6. Perumahan	6
7. Pertanian	7
8. Perbandingan Antar Kecamatan yang Berbatasan dengan Amfoang Selatan	8
Lampiran	9

Kecamatan Amfoang Selatan berbatasan langsung dengan tiga kecamatan dan satu kabupaten

Secara administrasi, di sebelah Utara kecamatan Amfoang Selatan berbatasan dengan kecamatan Amfoang Tengah, di Selatan dengan kecamatan Takari, di bagian Timur dengan kabupaten Timor Tengah Selatan dan di sebelah Barat dengan kecamatan Amfoang Barat Daya dan Amfoang Barat Laut.

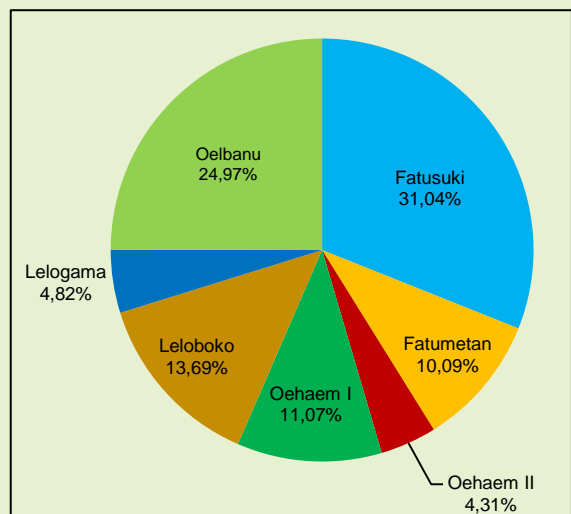
Peta Kecamatan Amfoang Selatan



Sumber: Bappeda Provinsi NTT (diedit)

Kecamatan Amfoang Selatan memiliki luas wilayah 278,34 km² dan terdiri atas 7 desa. Fatusuki merupakan desa dengan wilayah terluas yakni 31,04 persen dari total luas wilayah kecamatan Amfoang Selatan, disusul Oelbanu (24,97 persen). Selanjutnya, Leloboko, Oehaem I dan Fatumetan memiliki luas yang hampir sama yakni sekitar 10 persen hingga 14 persen dari luas wilayah Amfoang Selatan. Sementara Lelagama dan Oehaem II merupakan desa dengan luas wilayah terkecil yakni hanya sekitar empat hingga lima persen total area kecamatan Amfoang Selatan.

Persentase Luas Wilayah Kecamatan Amfoang Selatan Menurut Desa, 2013



Sumber: Amfoang Selatan Dalam Angka 2014

PEMERINTAHAN

Pegawai di instansi pemerintah, TNI dan Polri didominasi laki-laki

2

Pada tiga tahun terakhir, tidak terdapat perubahan pada jumlah aparat pemerintah desa di kecamatan Amfoang Selatan. Secara umum, selain sekretaris desa, terdapat tiga kepala urusan yang membantu tugas-tugas kepala desa. Pada tahun 2013, terdapat 21 kepala urusan di kecamatan ini yang berarti masing-masing desa telah memiliki tiga kepala urusan. Jumlah dusun juga tidak mengalami perubahan selama tiga tahun terakhir yakni sebanyak 23 dusun. Jumlah RW dan RT pada tahun 2013 masing-masing sebanyak 34 RW dan 69 RT.

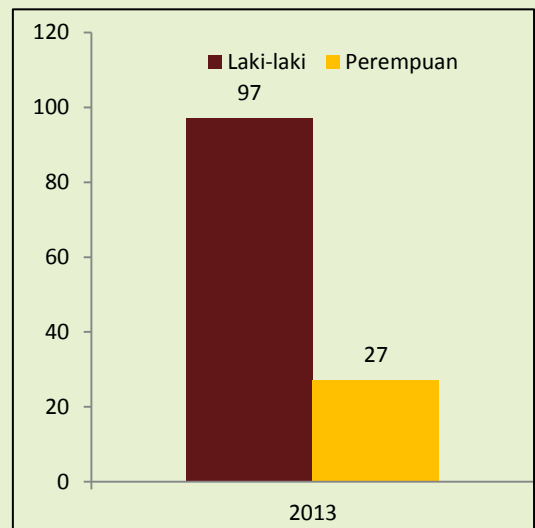
Pada tahun 2013, jumlah pegawai yang bekerja pada instansi pemerintahan, TNI dan Polri di wilayah kecamatan Amfoang Selatan adalah sebanyak 124 orang. Jumlah pegawai di kecamatan ini didominasi oleh pegawai laki-laki. Jumlah pegawai laki-laki yakni sebanyak 97 orang sedangkan pegawai perempuan sebanyak 27 orang. Perbedaan jumlah pegawai laki-laki dan perempuan mencapai 70 orang. Perbedaan yang sangat nyata antara jumlah pegawai laki-laki dan perempuan terdapat pada kantor camat, guru SD dan guru SMP.

Jumlah Kepala Urusan, Dusun, RW dan RT di Kecamatan Amfoang Selatan

Uraian	2011	2012	2013
Kepala Urusan	21	21	21
Dusun	23	23	23
Rukun Warga (RW)	34	34	34
Rukun Tetangga (RT)	69	69	69

Sumber: Amfoang Selatan Dalam Angka 2011-2014

Jumlah Pegawai Instansi Pemerintah, TNI dan Polri di Kecamatan Amfoang Selatan



Sumber: Amfoang Selatan Dalam Angka 2011-2014

Berdasarkan hasil Proyeksi Penduduk 2013, penduduk kecamatan Amfoang Selatan berjumlah 8.865 jiwa dengan jumlah penduduk laki-laki lebih tinggi dibanding perempuan. Rasio jenis kelamin di kecamatan ini pada tahun 2013 adalah sebesar 101 yang berarti terdapat 101 laki-laki di setiap 100 orang perempuan. Sementara kepadatan penduduk dalam tahun 2013 hanya 32 jiwa per km². Sedangkan rata-rata Anggota Rumah Tangga (ART) tahun 2013 adalah empat jiwa per Rumah Tangga (Ruta).

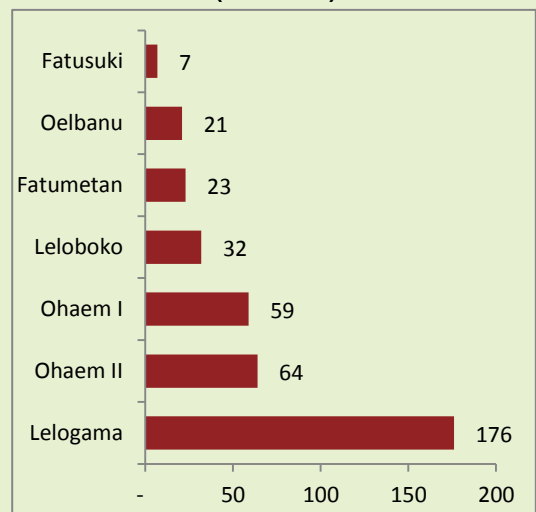
Indikator Kependudukan Kecamatan Amfoang Selatan

Indikator	2013
Jumlah Penduduk (jiwa)	8 865
Jumlah Laki-laki (Jiwa)	4 453
Jumlah Perempuan (Jiwa)	4 412
Rasio Jenis Kelamin	101
Jumlah KK	1 893
Kepadatan Penduduk (jiwa/km ²)	32
Rata-rata ART (jiwa/Ruta)	5

Sumber: Amfoang Selatan Dalam Angka 2014

Di antara enam desa dan satu kelurahan yang ada di kecamatan Amfoang Selatan, kelurahan Lelogama, pada tahun 2013, memiliki kepadatan penduduk tertinggi yakni mencapai 176 jiwa/km². Selanjutnya, desa Ohaem II dan Ohaem I dengan kepadatan penduduk masing-masing 64 jiwa/km² dan 59 jiwa/km². Sementara itu, Fatusuki merupakan desa dengan kepadatan penduduk terjarang yakni hanya tujuh jiwa/km².

Kepadatan Penduduk Menurut Desa, 2013 (Jiwa/Km²)



Sumber: Amfoang Selatan Dalam Angka 2014

Hingga tahun 2013, fasilitas pendidikan yang terdapat di kecamatan Amfoang Selatan terdiri dari 11 SD, empat SMP dan dua SMU dengan rata-rata jumlah murid masing-masing 144 siswa SD, 141 siswa SMP dan 210 siswa SMU. Rasio jumlah murid dengan guru yang menggambarkan rata-rata jumlah murid yang menjadi tanggung jawab satu orang guru adalah sebesar 14 di tingkat SD, 14 di SMP dan 12 di SMU.

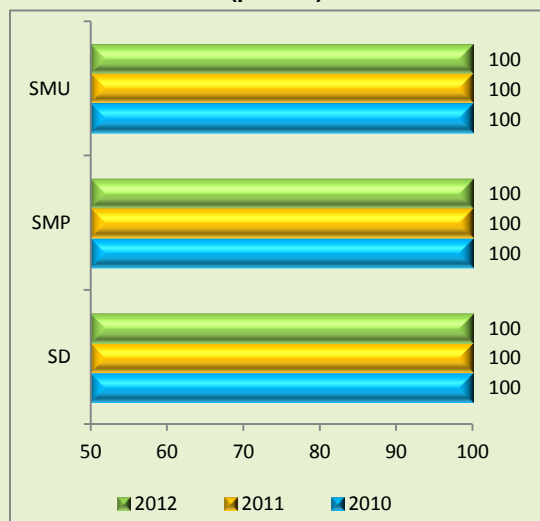
Jumlah dan Rasio Sekolah, Guru, Murid di Kecamatan Amfoang Selatan, 2013

Uraian	Jenjang Pendidikan		
	SD	SMP	SMU
Sekolah	11	4	2
Guru	116	40	34
Murid	1 585	563	420
Rata-rata Jumlah Murid per Sekolah *)	144	141	210
Rasio Murid-Guru *)	14	14	12

Sumber: Amfoang Selatan Dalam Angka 2014
*) Data diolah

Tingkat kelulusan siswa adalah salah satu gambaran peningkatan kualitas pendidikan. Selama tahun 2010-2012, tercatat tingkat kelulusan di semua jenjang pendidikan yakni SD, SMP dan SMU di kecamatan Amfoang Selatan telah mencapai 100 persen.

Tingkat Kelulusan Siswa di Kecamatan Amfoang Selatan Menurut Jenjang Pendidikan (persen)



Sumber: Amfoang Selatan Dalam Angka 2011-2013

Tidak ada penambahan tenaga kesehatan di Amfoang Selatan selama dua tahun berturut-turut

Hingga tahun 2013, fasilitas kesehatan yang tersedia di kecamatan Amfoang Selatan terdiri atas satu puskesmas, enam puskesmas pembantu (pustu) dan 23 posyandu. Jumlah pustu bertambah satu dari tahun 2012. Untuk tenaga kesehatan, pada tahun 2013, terdapat satu dokter, tujuh bidan, tiga perawat, 115 kader aktif posyandu dan 14 dukun bayi. Jumlah tenaga kesehatan di kecamatan ini tidak mengalami perubahan dari tahun sebelumnya.

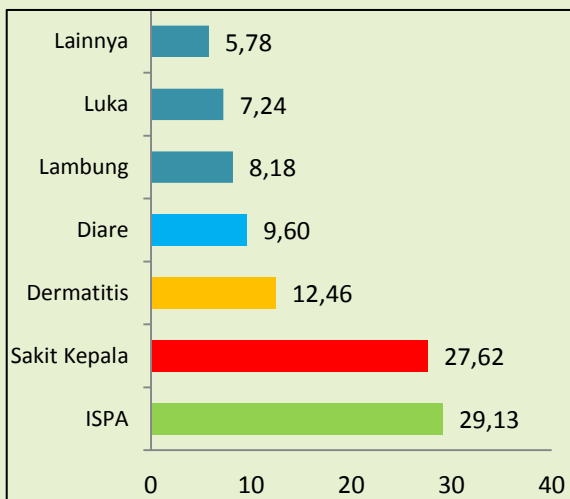
Statistik Kesehatan Kecamatan Amfoang Selatan

Uraian	Jumlah		
	2011	2012	2013
Tempat Pelayanan Kesehatan			
Puskesmas	1	1	1
Puskesmas Pembantu	6	5	6
Polindes	-	-	-
Posyandu	22	23	23
Tenaga Kesehatan			
Dokter	2	1	1
Bidan	4	7	7
Perawat	5	3	3
Kader Aktif Posyandu	115	115	115
Dukun Bayi	14	14	14

Sumber: Amfoang Selatan Dalam Angka 2012-2014

Di tahun 2013, tercatat jenis penyakit yang paling banyak diderita oleh masyarakat di kecamatan Amfoang Selatan yang berobat ke puskesmas dan pustu adalah infeksi saluran pernapasan atas (ISPA), yakni sebesar 29,13 persen. Selanjutnya adalah sakit kepala dan penyakit kulit atau dermatitis dengan penderita masing-masing sebanyak 27,62 persen dan 12,46 persen. Sedangkan persentase pasien dengan keluhan lambung, diare, luka dan penyakit lain-lain tidak lebih dari 10 persen.

Persentase Jumlah Pengunjung Puskesmas dan Pustu Menurut Jenis Penyakit, 2013



Sumber: Amfoang Selatan Dalam Angka 2014

PERUMAHAN

Sebagian besar perumahan di Amfoang Selatan adalah rumah darurat dan semi permanen

6

Dalam tiga tahun terakhir, jumlah rumah penduduk mengalami peningkatan. Pada tahun 2012, sebanyak 887 rumah atau 44,60 persen masih termasuk dalam kategori darurat. Secara umum, bangunan jenis ini mempunyai lantai tanah, dinding dari pelepah pohon gewang (bebak) dan atap daun gewang atau alang-alang. Rumah semi permanen sebanyak 762 unit atau berkurang 4,75 persen dari tahun 2011. Sementara, rumah permanen yang biasanya telah berlantai semen, dinding tembok dan atap seng berjumlah 340 unit atau bertambah 16 unit dari tahun 2011.

Mata air adalah sumber air yang paling banyak digunakan di kecamatan Amfoang Selatan. Pada tahun 2013, terdapat 940 keluarga yang mengambil air dari sumber air tersebut. Untuk penerangan, penggunaan listrik PLN masih sangat rendah. Di tahun 2013, terdapat hanya 580 keluarga yang menggunakannya. Penduduk lainnya masih menggunakan pelita sebagai sumber penerangan. Sementara itu, untuk sanitasi, sebagian besar keluarga telah menggunakan jamban milik sendiri, meskipun kondisinya masih sederhana.

Jumlah Rumah Permanen, Semi Permanen dan Darurat di Kecamatan Amfoang Selatan

Uraian	Jumlah		
	2011	2012	2013
Permanen	324	340	431
Semi Permanen	800	762	848
Darurat	866	887	670

Sumber: Amfoang Selatan Dalam Angka 2012-2014

Jumlah Keluarga di Kecamatan Amfoang Selatan Menurut Fasilitas Perumahan yang Digunakan

Uraian	2013
Sumber Air	
Leding	702
Sumur	132
Mata Air	940
Sumber Penerangan	
Listrik PLN	580
Minyak Tanah	2 079
Jamban	
Sendiri	2 007
Bersama	24
Umum	3

Sumber: Amfoang Selatan Dalam Angka 2014

Produksi tanaman pangan paling tinggi tahun 2013 di Amfoang Selatan adalah ubi kayu

Pada tahun 2013, tanaman yang cukup dominan di kecamatan Amfoang Selatan adalah ubi kayu. Produksinya mencapai 4.200 ton. Jumlah ini lebih tinggi dibanding tahun 2012 yang hanya mencapai 2.800 ton. Padi juga mengalami peningkatan produksi dari tahun 2012. Sementara itu, tanaman perkebunan yang cukup banyak dibudidayakan di kecamatan ini adalah kemiri dan kelapa yang banyak diolah menjadi minyak kelapa. Produksi kemiri di tahun 2013 meningkat menjadi 116 ton, sedangkan kelapa total produksinya tidak mengalami perubahan dari tahun 2012.

Statistik Potensi Tanaman Pangan dan Perkebunandi Kecamatan Amfoang Selatan

Uraian	2011	2012	2013
Jagung			
Luas Panen (Ha)	652	1 188	841
Produksi (Ton)	1 793	3 267	1 884
Padi			
Luas panen	391	940	1 001
Produksi (Ton)	1 212,1	2 329	3 103
Ubi Kayu			
Luas Panen (Ha)	167	350	210
Produksi (Ton)	1 336	2 800	4 200
Kemiri *)			
Luas Tanam Tanaman Produktif (Ha)	266	286	286
Produksi (Ton)	93,1	114	116
Kelapa			
Luas Tanam Tanaman Produktif (Ha)	129	129	139
Produksi (Ton)	83,85	84	84

Sumber: DDA Kabupaten Kupang 2014

*) Amfoang Selatan Dalam Angka 2012-2014

Potensi sektor pertanian lainnya adalah peternakan, khususnya ternak sapi. Tercatat populasi sapi di kecamatan ini tahun 2013 sebesar 8.680 ekor. Jumlah ini meningkat dari tahun 2012 yang saat itu berjumlah 8.505 ekor. Ternak kecil yang banyak dijumpai di kecamatan ini adalah babi. Tahun 2013, jumlahnya juga meningkat menjadi 2.858 ekor dari tahun 2012.

Populasi Ternak di Kecamatan Amfoang Selatan

Jenis Ternak	2011	2012	2013
Sapi	9 533	8 505	8 680
Kerbau	139	44	55
Kuda	450	396	404
Kambing	581	606	618
Babi	3 293	2 722	2 858

Sumber: Amfoang Selatan Dalam Angka 2012-2014

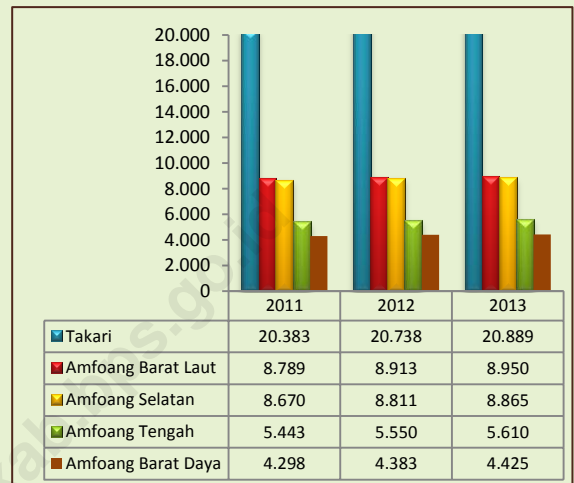
PERBANDINGAN ANTAR KECAMATAN YANG BERBATASAN DENGAN AMFOANG SELATAN



Jumlah penduduk Amfoang Selatan berada pada urutan ketiga setelah Amfoang Barat Laut

Secara geografis, kecamatan Amfoang Selatan berbatasan langsung dengan kecamatan Amfoang Tengah, Amfoang Barat Daya, Amfoang Barat Laut dan Takari. Menurut jumlah penduduk, Takari memiliki penduduk terbanyak. Pada tahun 2013, jumlahnya mencapai 20.889 jiwa, disusul Amfoang Barat Laut dan Amfoang Selatan yang masing-masing berjumlah 8.950 jiwa dan 8.865 jiwa. Sedangkan jumlah penduduk Amfoang Tengah dan Amfoang Barat Daya masing 5.610 jiwa dan 4.425 jiwa.

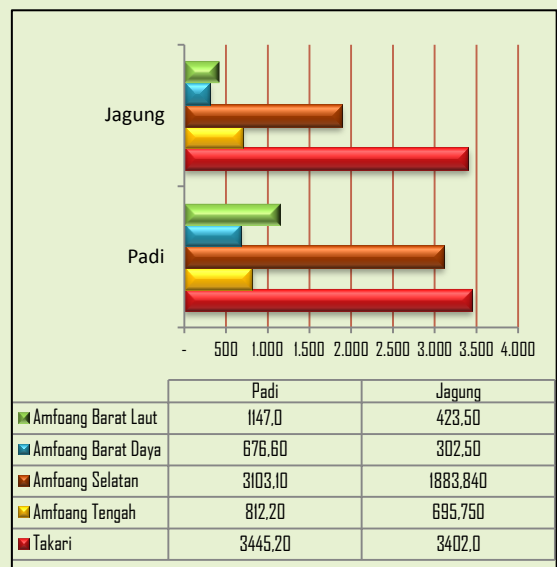
Perbandingan Jumlah Penduduk



Sumber: Masing-masing Kecamatan Dalam Angka 2012-2014

Secara umum, tanaman pangan yang diunggulkan di kelima kecamatan yang saling berbatasan ini adalah jagung dan padi. Produksi padi tertinggi, khususnya di tahun 2013, terdapat di kecamatan Takari (3.445 ton), disusul Amfoang Selatan sebanyak 3.103 ton. Sementara produksi yang paling rendah terdapat di Amfoang Barat Daya (676 ton). Hampir sama dengan padi, produksi jagung tertinggi juga terdapat di Takari yang produksinya mencapai 3.402 ton di tahun 2013. Sementara yang terendah terdapat di Amfoang Barat Daya dengan produksi 302 ton di tahun yang sama.

Perbandingan Produksi Padi dan Jagung (ton), 2013



Sumber: Kabupaten Kupang Dalam Angka 2014

LAMPIRAN

<http://kupangka.com/go/id>

Tabel 2.1
Jumlah Pegawai Negeri Sipil, TNI dan POLRI Menurut Instansi
Dan Jenis Kelamin di Kecamatan Amfoang Selatan, 2013

Jenis Instansi	Laki-laki	Perempuan	Jumlah
(1)	(2)	(3)	(4)
01. Kantor Camat	5	2	7
02. Kantor Desa/Lurah	3	-	3
03. Dinas PPO	1	1	2
04. Dinas Kesehatan	5	7	12
05. Dinas Pertanian	3	-	3
06. Dinas Perkebunan	1	-	1
07. Dinas Peternakan	1	-	1
08. Dinas Kehutanan	-	-	-
09. Dinas Perikanan	-	-	-
10. Dinas Pekerjaan Umum	-	-	-
11. Dinas Pendapatan Daerah	-	-	-
12. Guru SD	46	10	56
13. Penjaga SD	3	-	3
14. Guru SMP	10	3	13
15. Tata Usaha SMP	3	1	4
16. Guru SMA	7	3	10
17. Tata Usaha SMA	-	-	-
18. TNI	3	-	3
19. POLRI	6	-	6
Jumlah	97	27	124

Sumber: Amfoang Selatan Dalam Angka 2014

DATA

MENCERDASKAN BANGSA



Badan Pusat Statistik Kabupaten Kupang

Jl. Timor Raya Km. 36 - Oelamasi

Homepage : <http://kupangkab.bps.go.id>

Email : bps5303@bps.go.id