

# KECAMATAN

# Kutowinangun

DALAM ANGKA

2024

VOLUME 31, 2024





# KECAMATAN

*Kutowinangun*

**DALAM ANGKA**

**2024**

**VOLUME 31, 2024**

<https://kebumen.bps.go.id>



**KECAMATAN KUTOWINANGUN DALAM ANGKA  
2024  
VOLUME 31, 2024**

ISSN: -

No. Publikasi: 33050.24029

Katalog:1102001.3305100

Ukuran Buku: 14,8 cm x 21 cm

Jumlah Halaman: xxiv + 70 hal

Naskah:

BPS Kabupaten Kebumen

Penyunting:

BPS Kabupaten Kebumen

Desain Cover:

BPS Kabupaten Kebumen

Ilustrasi Cover:

Tugu Kutowinangun

Diterbitkan oleh

©BPS Kabupaten Kebumen

Dilarang mengumumkan, mendistribusikan, mengomunikasikan, dan/atau menggandakan sebagian atau seluruh isi buku ini untuk tujuan komersil tanpa izin tertulis dari Badan Pusat Statistik Kabupaten Kebumen.

**TIM PENYUSUN  
KECAMATAN KUTOWINANGUN DALAM ANGKA 2024  
VOLUME 31, 2024**

**Pengarah**

Kus Haryono

**Penanggung Jawab**

Kus Haryono

**Penyunting**

Tim Penyusun Kecamatan Dalam Angka 2024

**Pengolah Data dan Penulis Naskah**

Tim Penyusun Kecamatan Dalam Angka 2024

**Penata Letak**

Tim Penyusun Kecamatan Dalam Angka 2024



## KONTRIBUTOR DATA

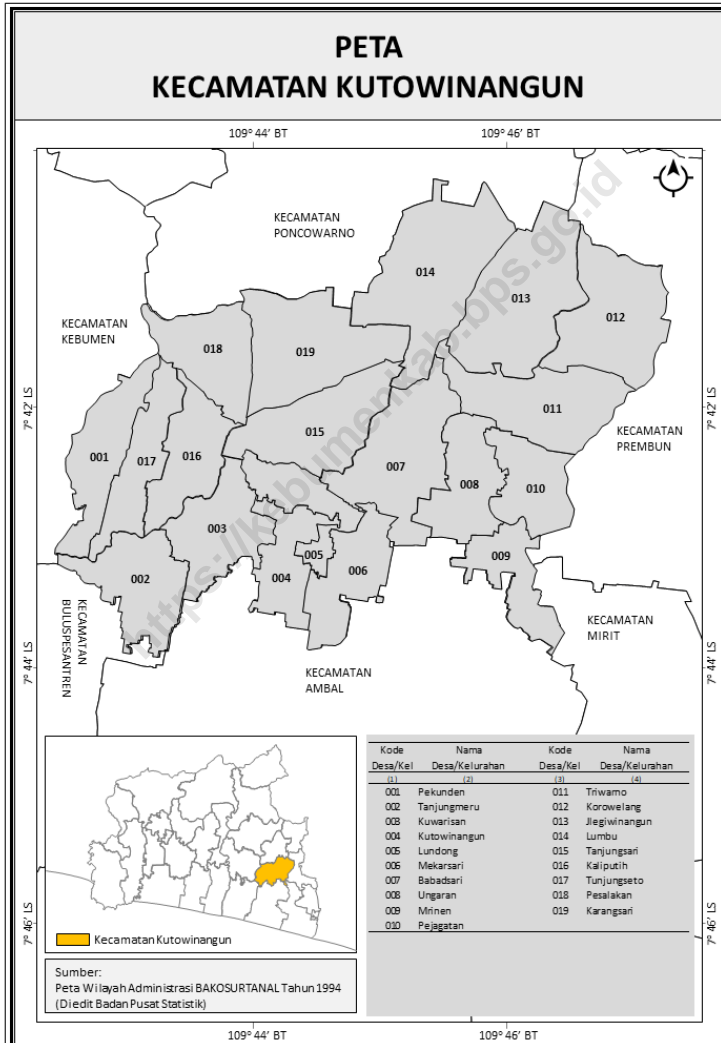
1. Kementerian Agama
2. Kementerian Pendidikan, Kebudayaan, Riset, dan Teknologi
3. Kementerian Dalam Negeri
4. Badan Pusat Statistik
5. Dinas Kependudukan dan Pencatatan Sipil Kabupaten Kebumen
6. Dinas Pemberdayaan Masyarakat dan Desa Kabupaten Kebumen
7. Dinas Kesehatan Kabupaten Kebumen
8. Dinas Pertanian dan Pangan Kabupaten Kebumen
9. Badan Kepegawaian dan Pembangunan Sumber Daya Manusia Kabupaten Kebumen

<https://kebumenkab.go.id>





# PETA WILAYAH





**KEPALA BPS KABUPATEN KEBUMEN**



**KUS HARYONO**





## KATA PENGANTAR

Publikasi Kecamatan Kutowinangun Dalam Angka merupakan seri publikasi tahunan yang diterbitkan oleh Badan Pusat Statistik Kabupaten Kebumen yang menyajikan beragam jenis data, yang dihimpun dari berbagai sumber baik dari internal BPS maupun dari Dinas/Instansi/Lembaga yang ada di tingkat kecamatan. Data yang disajikan dalam buku ini antara lain memuat gambaran umum tentang keadaan geografi, kependudukan, dan kondisi sosial ekonomi Kecamatan Kutowinangun.

Data yang disajikan dalam Buku Kecamatan Kutowinangun Dalam Angka 2024 sebagian besar data dan informasi tahun 2023 dengan format dan cakupan yang hampir sama dengan publikasi tahun sebelumnya. Namun demikian, ada beberapa data yang mengalami perubahan baik berupa penambahan maupun pengurangan dengan tetap menjaga keterbandingan dengan tahun-tahun sebelumnya.

Meskipun publikasi ini sudah dipersiapkan dengan sebaik-baiknya, dimungkinkan masih adanya kekurangan. Oleh karena itu, kritik dan saran yang konstruktif berbagai pihak kami harapkan untuk penyempurnaan penerbitan mendatang.

Kepada Koordinator Statistik Kecamatan Kutowinangun yang telah menyusun naskah, serta semua pihak yang telah memberikan kontribusi terhadap terwujudnya publikasi ini, kami sampaikan terima kasih atas kerja sama dan bantuannya.

Semoga publikasi ini mampu memenuhi sebagian dari besarnya tuntutan kebutuhan data statistik, baik oleh dinas/instansi pemerintah, swasta, kalangan akademis, maupun masyarakat luas.

Kebumen , September 2024

Kepala BPS

Kabupaten Kebumen

**KUS HARYONO**



**DAFTAR ISI**  
**KECAMATAN KUTOWINANGUN DALAM ANGKA 2024**  
**VOLUME 31, 2024**

	Halaman
Kata Pengantar .....	xi
Daftar Isi .....	xiii
Daftar Tabel .....	xv
Daftar Gambar .....	xix
Penjelasan Umum .....	xxi
Daftar Singkatan .....	xxiii
1. Geografi dan Iklim .....	1
2. Pemerintahan .....	13
3. Penduduk .....	25
4. Sosial dan Kesejahteraan Rakyat .....	43
5. Pertanian .....	57





## DAFTAR TABEL

Halaman

<b>1.</b>	<b>GEOGRAFI DAN IKLIM</b>	
<b>1.1</b>	<b>KEADAAN GEOGRAFI</b>	
1.1.1	Luas Daerah Menurut Desa/Kelurahan di Kecamatan Kutowinangun, 2023 .....	6
1.1.2	Jarak ke Ibukota Kecamatan dan Ibukota Kabupaten/Kota Menurut Desa/Kelurahan di Kecamatan Kutowinangun (km), 2023.....	7
1.1.3	Luas Lahan Menurut Penggunaan dan Desa/Kelurahan di Kecamatan Kutowinangun (ha), 2023.....	8
<b>1.2</b>	<b>KEADAAN IKLIM</b>	
1.2.1	Pengamatan Unsur Iklim Menurut Desa/Kelurahan di Kecamatan Kecamatan Kutowinangun, 2023.....	11
<b>2.</b>	<b>PEMERINTAHAN</b>	
<b>2.1</b>	<b>WILAYAH ADMINISTRATIF</b>	
2.2.1	Jumlah Rukun Warga (RW) dan Rukun Tetangga (RT) Menurut Desa/ Kelurahan di Kecamatan Kutowinangun, 2023 .....	19
<b>2.2</b>	<b>SUMBER DAYA MANUSIA</b>	
2.2.1	Jumlah Pegawai Negeri Sipil Menurut Pemerintah Daerah dan Jenis Kelamin, 2023.....	20
2.2.2	Jumlah Pegawai Negeri Sipil Pemerintah Daerah Kecamatan Kutowinangun Menurut Tingkat Pendidikan dan Jenis Kelamin, Januari 2024 .....	21
2.2.3	Banyaknya Aparat Pemerintahan Desa/Kelurahan Menurut Desa/ Kelurahan di Kecamatan Kutowinangun, 2023 .....	22
2.2.4	Keuangan Desa Menurut Desa/Kelurahan di Kecamatan Kutowinangun, 2023 .....	23
<b>3.</b>	<b>PENDUDUK</b>	
3.1	Penduduk, Distribusi Persentase Penduduk, Kepadatan Penduduk, Rasio Jenis Kelamin Penduduk Menurut Desa/Kelurahan di Kecamatan Kutowinangun, 2023 .....	30

3.2	Jumlah Penduduk Menurut Kelompok Umur dan Jenis Kelamin di Kecamatan Kutowinangun, 2023 .....	32
3.3	Jumlah Penduduk, Keluarga, Rata-rata Penduduk per Keluarga dan Kepadatan Penduduk Menurut Desa/Kelurahan di Kecamatan Kutowinangun, 2023 .....	33
3.4	Jumlah Penduduk Menurut Agama dan Desa/Kelurahan di Kecamatan Kutowinangun, 2023 .....	34
3.5	Jumlah Penduduk Menurut Pekerjaan dan Desa/Kelurahan di Kecamatan Kutowinangun, 2023 .....	36
3.6	Jumlah Penduduk Menurut Pendidikan Akhir dan Desa/Kelurahan di Kecamatan Kutowinangun, 2023 .....	39
3.7	Jumlah Penduduk Menurut Status Kawin dan Desa/Kelurahan di Kecamatan Kutowinangun, 2023 .....	42
<b>4.</b>	<b>SOSIAL DAN KESEJAHTERAAN RAKYAT</b>	
<b>4.1</b>	<b>PENDIDIKAN</b>	
4.4.1	Banyaknya Desa/Kelurahan yang Memiliki Fasilitas Sekolah Menurut Tingkat Pendidikan di Kecamatan Kutowinangun, 2019-2021 .....	48
4.4.2	Jumlah Sekolah Menurut Tingkat Pendidikan di Kecamatan Kutowinangun, 2022/2023 dan 2023/2024 .....	49
4.4.3	Jumlah Guru Menurut Tingkat Pendidikan di Kecamatan Kutowinangun, 2022/2023 dan 2023/2024 .....	50
4.4.4	Jumlah Murid Menurut Tingkat Pendidikan di Kecamatan Kutowinangun, 2022/2023 dan 2023/2024 .....	51
<b>4.2</b>	<b>KESEHATAN</b>	
4.2.1	Banyaknya Warga Penderita Kekurangan Gizi Menurut Desa/Kelurahan di Kecamatan Kutowinangun, 2023 .....	52
4.2.2	Jumlah Sarana Kesehatan Menurut Desa/Kelurahan di Kecamatan Kutowinangun, 2023 .....	53
4.2.3	Jumlah Pasangan Usia Subur dan Peserta KB Aktif (Usia 15-49 Tahun) Menurut Jenis Alat KB di Kabupaten Kebumen, di Kecamatan Kutowinangun, 2023 .....	54
<b>4.3</b>	<b>AGAMA DAN SOSIAL LAINNYA</b>	
4.3.1	Jumlah Tempat Peribadatan Menurut Desa/Kelurahan di Kecamatan Kutowinangun, 2023 .....	56
<b>5.</b>	<b>PERTANIAN</b>	

5.1	Luas Panen Tanaman Sayuran dan Buah-buahan Semusim Menurut Jenis Tanaman di Kecamatan Kutowinangun (ha), 2020-2023.....	61
5.2	Produksi Tanaman Sayuran dan Buah-buahan Semusim Menurut Jenis Tanaman di Kecamatan Kutowinangun (kuintal), 2020-2023 .....	62
5.3	Luas Panen Tanaman Biofarmaka Menurut Jenis Tanaman di Kecamatan Kutowinangun (m <sup>2</sup> ), 2020-2023.....	63
5.4	Produksi Tanaman Biofarmaka Menurut Jenis Tanaman di Kecamatan Kutowinangun (kg), 2020-2023 .....	64
5.5	Luas Panen Tanaman Hias Menurut Jenis Tanaman di Kecamatan Kutowinangun (m <sup>2</sup> ), 2020-2023.....	65
5.6	Produksi Tanaman Hias Menurut Jenis Tanaman di Kecamatan Kutowinangun (tangkai), 2020-2023 .....	66
5.7	Produksi Buah-Buahan dan Sayuran Tahunan Menurut Jenis Tanaman di Kecamatan Kutowinangun (kuintal), 2020-2023.....	67
5.8	Populasi Ternak menurut Jenis Ternak Menurut Desa/Kelurahan di Kecamatan Kutowinangun, 2023.....	68
5.9	Populasi Unggas menurut Jenis Ternak Menurut Desa/Kelurahan di Kecamatan Kutowinangun, 2023.....	69



## DAFTAR GAMBAR

	Halaman
1.1	Luas Daerah menurut Desa/Kelurahan (%), 2023.....4
1.2	Jarak ke Ibukota Kecamatan Menurut Desa/Kelurahan di Kecamatan Kutowinangun (km), 2023 .....5
2.1	Jumlah Rukun Warga (RW) dan Rukun Tetangga (RT) Menurut Desa/ Kelurahan di Kecamatan Kutowinangun, 2023 ..... 17
2.2	Jumlah Pegawai Negeri Sipil Pemerintah Daerah Kecamatan Kutowinangun Menurut Tingkat Pendidikan dan Jenis Kelamin, Januari 2024 ..... 18
3.1	Jumlah Penduduk Menurut Desa/Kelurahan di Kecamatan Kutowinangun, 2023 .....28
3.2	Jumlah Penduduk Menurut Kelompok Umur di Kecamatan Kutowinangun, 2023 .....29
4.1	Jumlah Sekolah Menurut Tingkat Pendidikan di Kecamatan Kutowinangun, 2023 ..... 46
4.2	Jumlah Posyandu Menurut Desa/Kelurahan di Kecamatan Kutowinangun, 2023 .....47
5.1	Produksi Tanaman Sayuran dan Buah-buahan Semusim di Kecamatan Kutowinangun, 2023 ..... 60



## PENJELASAN UMUM

Tanda-tanda, satuan-satuan, dan lain-lainnya yang digunakan dalam publikasi ini adalah sebagai berikut:

### 1. TANDA-TANDA

Data tidak tersedia .....	: ...
Tidak ada atau nol .....	: -
Data dapat diabaikan .....	: 0
Tanda decimal .....	: ,
Data tidak dapat ditampilkan .....	: NA
Angka estimasi .....	: e
Angka diperbaiki .....	: r
Angka sementara .....	: x
Angka sangat sementara .....	: xx
Angka sangat sangat sementara .....	: xxx

### 2. SATUAN

barel .....	: 158,99 liter = $1/6,2898 \text{ m}^3$
hektar (ha) .....	: 10 000 $\text{m}^2$
kilometer (km) .....	: 1 000 meter
knot .....	: 1,8523 km/jam
kuintal .....	: 100 kg
KWh .....	: 1 000 Watt hour
MWh .....	: 1 000 KWh
liter (untuk beras) .....	: 0,80 kg
MMSCF .....	: $1/35,3 \text{ m}^3$
metrik ton (m.ton) .....	: 0,98421 long ton = 1 000 kg
ons .....	: 28,31 gram
ton .....	: 1 000 kg

Satuan lain: buah, dus, butir, helai/lembar, kaleng, batang, pulsa, ton kilometer (ton-km), jam, menit, persen (%).

Perbedaan angka di belakang koma disebabkan oleh pembulatan angka.





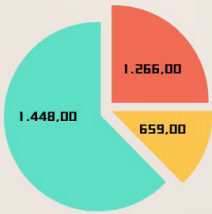
## DAFTAR SINGKATAN

SI	: Stasiun Iklim
SMPK	: Stasiun Meterologi Pertanian Khusus
t.t	: Tempat tidur
BCG	: Bacillus Calmette Guerin
DPT	: Difteri, Pertusis, Tetanus
TT	: Tetanus Toxoid
IOT	: Industri Obat Tradisional
IKOT	: Industri Kecil Obat Tradisional
Alkes	: Alat kesehatan
PKRT	: Perbekalan Kesehatan Rumah tangga
Kompl	: Komplemen
IRTP	: Industri Pangan Produksi Rumah Tangga
PBF	: Pedagang Besar Farmasi
GFK	: Gudang Farmasi Kab/Kota
RB	: Rumah Bersalin
Pustu	: Puskesmas pembantu
BP	: Balai Pengobatan
TPS	: Tempat Pembuangan Sampah Sementara
Jamkesmas	: Jaminan kesehatan masyarakat miskin
PJKMU	: Program Jaminan Kesehatan Masyarakat Umum
SIUP	: Surat Ijin Usaha Perdagangan
TDP	: Tanda Daftar Perusahaan
API	: Angka Pengenal Importir




# 1

# GEOGRAFI DAN IKLIM



- Lahan Bukan Pertanian
- Lahan Pertanian Bukan Sawah
- Lahan Pertanian Sawah

Luas Daerah Kecamatan Kutowinangun Tahun 2023 : 33,73 KM<sup>2</sup>



Desa Terkecil di Kecamatan Kutowinangun : Lundong 1,08 KM<sup>2</sup>

Desa Terluas di Kecamatan Kutowinangun : Lumbu 3,28 KM<sup>2</sup>

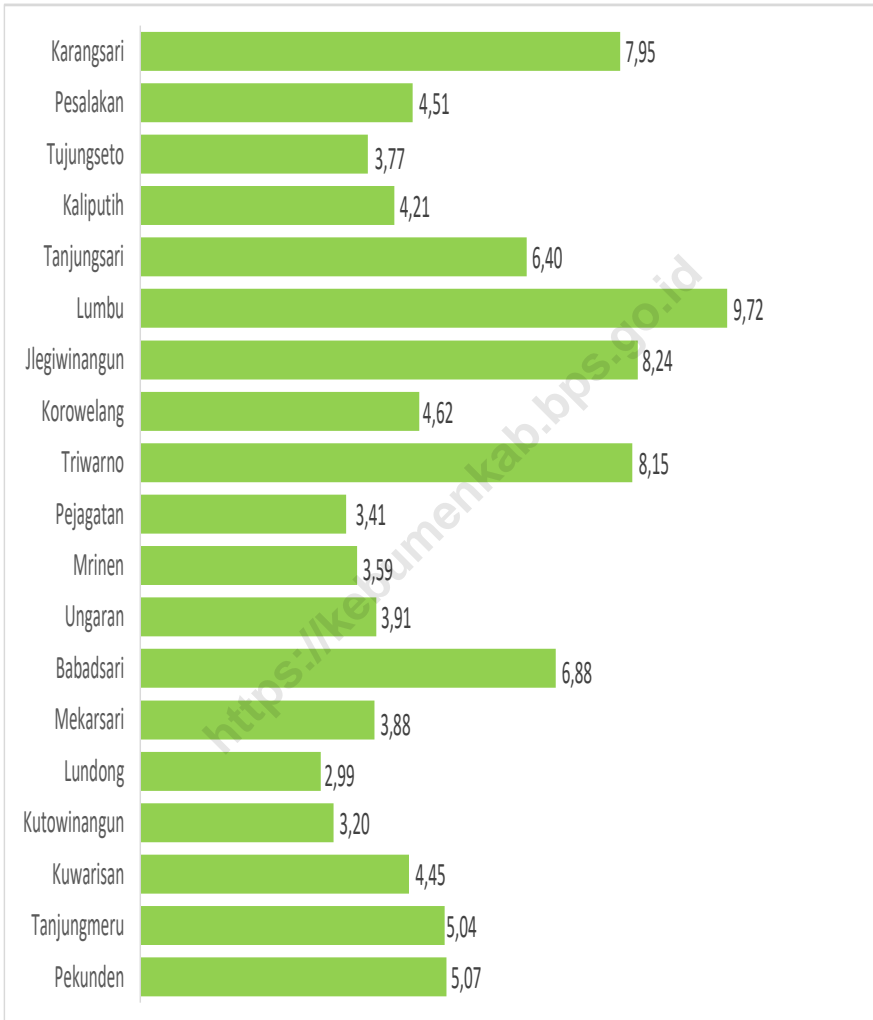
Sumber :

BPS, Pendataan Potensi Desa (Podes) Dinas Pertanian dan Pangan Kabupaten Kebumen



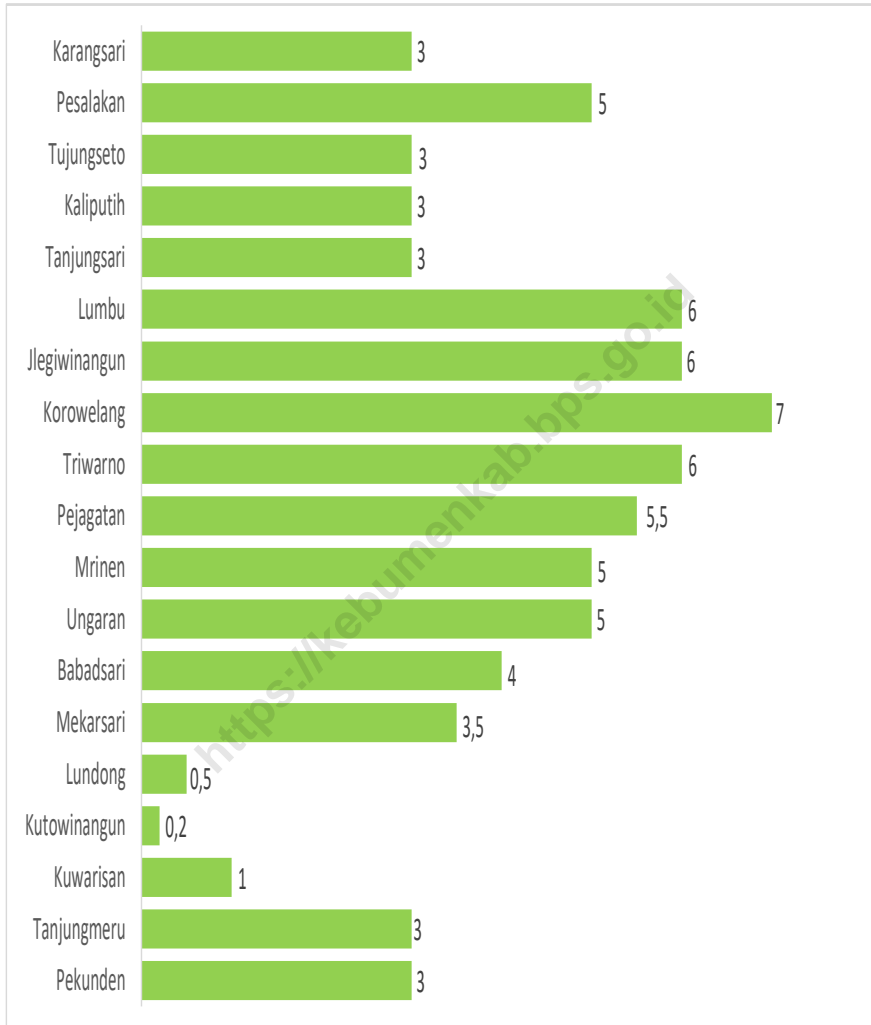
## PENJELASAN TEKNIS

1. Kecamatan Kutowinangun merupakan salah satu kecamatan yang terletak di Kabupaten Kebumen yang berbatasan dengan beberapa Kecamatan, antara lain Kecamatan Poncowarno , Kecamatan Prembun, Kecamatan Ambal, dan Kecamatan Kebumen
  - Batas-batas wilayah:
  - Sebelah Utara: Kecamatan Poncowarno
  - Sebelah Timur: Kecamatan Prembun
  - Sebelah Selatan: Kecamatan Ambal
  - Sebelah Barat: Kecamatan Kebumen
2. Lahan sawah adalah lahan pertanian yang berpetak-petak dan dibatasi oleh pematang (galengan), saluran untuk menahan/ menyalurkan air, yang biasanya ditanami padi sawah tanpa memandang dari mana diperoleh atau status lahan tersebut. Lahan yang dimaksud termasuk lahan yang terdaftar di Pajak Bumi Bangunan, Iuran Pembangunan Daerah, lahan bengkok, lahan serobotan, lahan rawa yang ditanami padi dan lahan bekas tanaman tahunan yang telah dijadikan sawah, baik yang ditanami padi, palawija atau tanaman semusim lainnya.
3. Tegal/Kebun adalah lahan pertanian bukan sawah (lahan kering) yang ditanami tanaman semusim atau tahunan dan terpisah dengan halaman sekitar rumah serta penggunaannya tidak berpindah pindah.
4. Ladang/Huma adalah lahan pertanian bukan sawah (lahan kering) yang biasanya ditanami tanaman semusim dan penggunaannya hanya semusim atau dua musim, kemudian akan ditinggalkan bila sudah tidak subur lagi (berpindah-pindah). Kemungkinan lahan ini beberapa tahun kemudian akan dikerjakan kembali jika sudah subur.
5. Lahan yang sementara tidak diusahakan adalah lahan yang biasanya diusahakan tetapi untuk sementara (lebih dari 1 (satu) tahun tetapi kurang dari atau sama dengan 2 (dua) tahun) tidak diusahakan, termasuk lahan sawah yang tidak diusahakan selama lebih dari 2 (dua) tahun.



Sumber : BPS, Pendataan Potensi Desa (Podes) 2021

**Gambar 1.1 Luas Daerah menurut Desa/Kelurahan (%), 2023**



Sumber : BPS, Pendataan Potensi Desa (Podes) 2021

**Gambar 1.2** Jarak ke Ibukota Kecamatan Menurut Desa/Kelurahan di Kecamatan Kutowinangun (km), 2023

## 1.1 KEADAAN GEOGRAFI

**Tabel 1.1.1 Luas Daerah Menurut Desa/Kelurahan di Kecamatan Kutowinangun, 2023**

Desa/Kelurahan (1)	Luas (km <sup>2</sup> ) (2)	Persentase terhadap Luas Kecamatan (3)
Pekunden	1,71	5,07
Tanjungmeru	1,70	5,04
Kuwarisan	1,50	4,45
Kutowinangun	1,08	3,20
Lundong	1,01	2,99
Mekarsari	1,31	3,88
Babadsari	2,32	6,88
Ungaran	1,32	3,91
Mrinen	1,21	3,59
Pejagatan	1,15	3,41
Triwarno	2,75	8,15
Korowelang	1,56	4,62
Jlegiwinangun	2,78	8,24
Lumbu	3,28	9,72
Tanjungsari	2,16	6,40
Kaliputih	1,42	4,21
Tujungseto	1,27	3,77
Pesalakan	1,52	4,51
Karangsari	2,68	7,95
<b>Kecamatan Kutowinangun</b>	<b>33,73</b>	<b>100,00</b>

Sumber : BPS, Pendataan Potensi Desa (Podes) 2021



**Tabel 1.1.2 Jarak ke Ibukota Kecamatan dan Ibukota Kabupaten/Kota Menurut Desa/Kelurahan di Kecamatan Kutowinangun (km), 2023**

Desa/Kelurahan (1)	Jarak ke Ibukota Kecamatan (2)	Jarak ke Ibukota Kabupaten/Kota (3)
Pekunden	3	10-15km
Tanjungmeru	3	10-15km
Kuwarisan	1	10-15km
Kutowinangun	0,2	10-15km
Lundong	0,5	10-15km
Mekarsari	3,5	10-15km
Babadsari	4	10-15km
Ungaran	5	10-15km
Mrinen	5	10-15km
Pejagatan	5,5	>15km
Triwarno	6	>15km
Korowelang	7	>15km
Jlegiwinangun	6	>15km
Lumbu	6	10-15km
Tanjungsari	3	10-15km
Kaliputih	3	10-15km
Tujungseto	3	10-15km
Pesalakan	5	10-15km
Karangsari	3	10-15km
<b>Kecamatan Kutowinangun</b>	<b>-</b>	<b>15</b>

Sumber : BPS, Pendataan Potensi Desa (Podes) 2021

**Tabel 1.1.3 Luas Lahan Menurut Penggunaan dan Desa/Kelurahan di Kecamatan Kutowinangun (ha), 2023**

Desa/Kelurahan	Lahan Pertanian Sawah				Jumlah
	Irigasi	Tadah Hujan	Rawa Pasang Surut	Rawa Lebak	
(1)	(2)	(3)	(4)	(5)	(6)
Pekunden	50,00	-	-	-	50,00
Tanjungmeru	120,00	-	-	-	120,00
Kuwarisan	92,00	-	-	-	92,00
Kutowinangun	64,00	-	-	-	64,00
Lundong	60,00	-	-	-	60,00
Mekarsari	77,00	-	-	-	77,00
Babadsari	82,00	-	-	-	82,00
Ungaran	43,00	-	-	-	43,00
Mrinen	59,00	-	-	-	59,00
Pejagatan	-	66,00	-	-	66,00
Triwarno	-	90,00	-	-	90,00
Korowelang	-	48,00	-	-	48,00
Jlegiwinangun	10,00	38,00	-	-	48,00
Lumbu	-	93,00	-	-	93,00
Tanjungsari	117,00	20,00	-	-	137,00
Kaliputih	20,00	42,00	-	-	62,00
Tujungseto	18,00	19,00	-	-	37,00
Pesalakan	-	67,00	-	-	67,00
Karangsari	130,00	23,00	-	-	153,00
<b>Kecamatan Kutowinangun</b>	<b>942,00</b>	<b>506,00</b>	<b>-</b>	<b>-</b>	<b>1 448,00</b>

**Tabel** Lanjutan Tabel 1.1.3

Desa/Kelurahan	Lahan Pertanian Bukan Sawah				
	Tegal/ Kebun	Ladang/ Huma	Perkebunan	Hutan Rakyat	Padang Pengembalaan/ Padang rumput
(1)	(7)	(8)	(9)	(10)	(11)
Pekunden	20,00	-	8,00	22,00	-
Tanjungmeru	-	-	-	-	-
Kuwarisan	-	-	-	-	-
Kutowinangun	-	-	-	-	-
Lundong	-	-	-	-	-
Mekarsari	5,00	-	2,00	-	-
Babadsari	10,00	-	5,00	18,00	-
Ungaran	20,00	-	9,00	5,00	-
Mrinen	5,00	-	4,00	-	-
Pejagatan	28,00	-	5,00	3,00	-
Triwarno	20,00	-	30,00	53,00	-
Korowelang	25,00	-	8,00	20,00	-
Jlegiwinangun	40,00	-	9,00	25,00	-
Lumbu	30,00	-	32,00	56,00	-
Tanjungsari	5,00	-	7,00	10,00	-
Kaliputih	-	-	5,00	16,00	-
Tujungseto	4,00	-	8,00	24,00	-
Pesalakan	-	-	10,00	21,00	-
Karangsari	7,00	-	10,00	15,00	-
<b>Kecamatan Kutowinangun</b>	<b>219,00</b>	<b>-</b>	<b>152,00</b>	<b>288,00</b>	<b>-</b>

Lanjutan Tabel 1.1.3

Desa/Kelurahan	Lahan Pertanian Bukan Sawah			Jumlah	Lahan Bukan Pertanian	Jumlah
	Hutan Negara	Sementara tidak diusahakan	Lainnya (tambak, kolam, empang dll)			
(1)	(12)	(13)	(14)	(15)	(16)	(17)
Pekunden	-	-	-	50,00	71,00	171,00
Tanjungmeru	-	-	-	-	50,00	170,00
Kuwarisan	-	-	-	-	58,00	150,00
Kutowinangun	-	-	-	-	44,00	108,00
Lundong	-	-	-	-	41,00	101,00
Mekarsari	-	-	-	7,00	47,00	131,00
Babadsari	-	-	-	33,00	117,00	232,00
Ungaran	-	-	-	34,00	55,00	132,00
Mrinen	-	-	-	9,00	53,00	121,00
Pejagatan	-	-	-	36,00	13,00	115,00
Triwarno	-	-	-	103,00	82,00	275,00
Korowelang	-	-	-	53,00	55,00	156,00
Jlegiwinangun	-	-	-	74,00	156,00	278,00
Lumbu	-	-	-	118,00	117,00	328,00
Tanjungsari	-	-	-	22,00	57,00	216,00
Kaliputih	-	-	-	21,00	59,00	142,00
Tujungseto	-	-	-	36,00	54,00	127,00
Pesalakan	-	-	-	31,00	54,00	152,00
Karangsari	-	-	-	32,00	83,00	268,00
<b>Kecamatan Kutowinangun</b>	<b>-</b>	<b>-</b>	<b>-</b>	<b>659,00</b>	<b>1 266,00</b>	<b>3 373,00</b>

Sumber : Dinas Pertanian dan Pangan Kabupaten Kebumen

## 1.2 KEADAAN IKLIM

**Tabel 1.2.1 Pengamatan Unsur Iklim Menurut Desa/Kelurahan di Kecamatan Kecamatan Kutowinangun, 2023**

Desa/Kelurahan	Jumlah Curah Hujan (mm)	Jumlah Bulan Hujan (bulan)
(1)	(2)	(3)
Pekunden	-	5
Tanjungmeru	241	6
Kuwarisan	35	7
Kutowinangun	46	-
Lundong	-	7
Mekarsari	-	7
Babadsari	-	3
Ungaran	15	-
Mrinen	-	5
Pejagatan	-	6
Triwarno	450	6
Korowelang	-	6
Jlegiwinangun	241	6
Lumbu	-	6
Tanjungsari	-	5
Kaliputih	-	7
Tujungseto	2.412	6
Pesalakan	23	6
Karangsari	-	5

Catatan : ....

Sumber : Kementerian Dalam Negeri Republik Indonesia





# 2

## PEMERINTAHAN

---

---

PNS DI KECAMATAN KUTOWINANGUN  
PALING BANYAK BERPENDIDIKAN  
DIPLOMA IV/SARJANA (S1) : 315  
ORANG

JUMLAH PNS DI KECAMATAN  
KUTOWINANGUN SEBANYAK :  
407 ORANG

KECAMATAN  
KUTOWINANGUN  
TERDIRI DARI : 80 RW  
DAN 280 RT



Sumber :

Badan Kepegawaian dan Pengembangan Sumber Daya Manusia Kabupaten  
Kebumen BPS, Pemutakhiran Kerangka Geospasial dan Muatan Wilayah Kerja  
Statistik



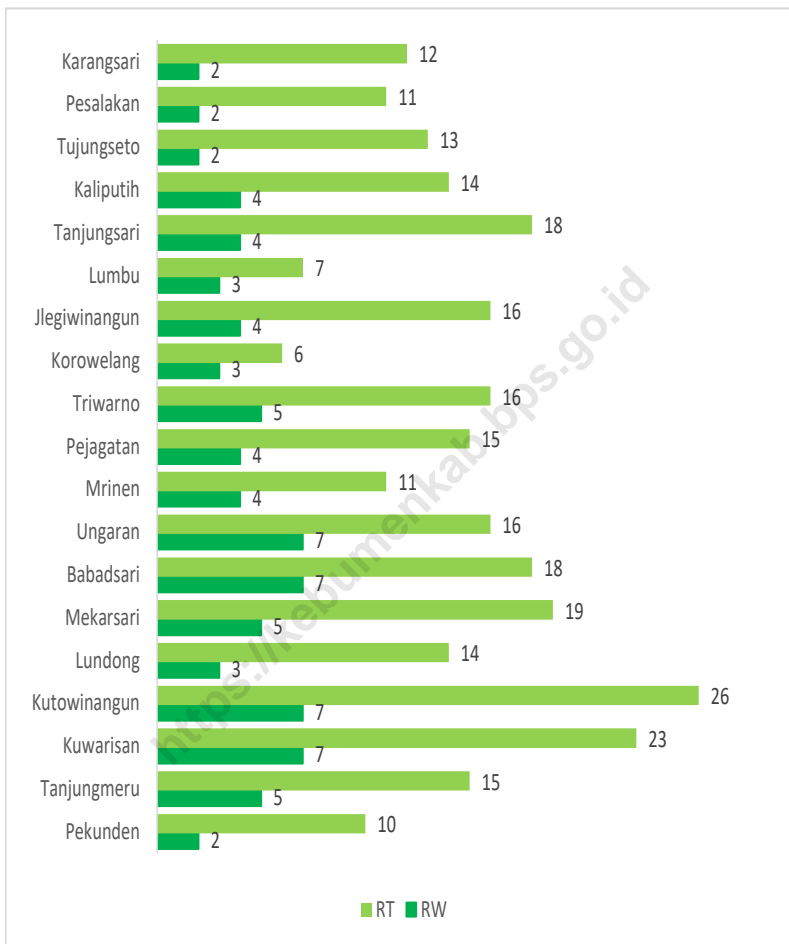


## PENJELASAN TEKNIS

1. Secara administrasi, Kecamatan Kutowinangun terdiri dari 19 desa/kelurahan, 80 RW, dan 245 RT.
2. Desa adalah kesatuan masyarakat hukum yang memiliki batas-batas wilayah dan berwenang untuk mengatur dan mengurus kepentingan masyarakat setempat berdasarkan asal-usul dan adat istiadat setempat yang diakui dan dihormati dalam Sistem Pemerintahan Negara Kesatuan Republik Indonesia (UU No. 32 Tahun 2004). Kepala desa dipilih secara langsung oleh masyarakat di desa tersebut.
3. Kelurahan adalah suatu wilayah yang dipimpin oleh seorang lurah sebagai perangkat daerah kabupaten dan atau daerah kota di bawah kecamatan (UU No. 32 Tahun 2004). Lurah diangkat oleh Bupati/Walikota.
4. Badan Pusat Statistik (BPS) telah melakukan pendataan Potensi Desa (Podes) sejak tahun 1980. Sejak saat itu, Podes dilaksanakan secara rutin sebanyak 3 kali dalam kurun waktu sepuluh tahun untuk mendukung kegiatan Sensus Penduduk, Sensus Pertanian, ataupun Sensus Ekonomi. Dengan demikian, fakta penting terkait ketersediaan infrastruktur dan potensi yang dimiliki oleh setiap wilayah dapat dipantau perkembangannya secara berkala dan terus-menerus.
5. Metode Pengumpulan Data Podes 2020 dilakukan melalui wawancara langsung oleh petugas terlatih dengan narasumber yang relevan. Petugas adalah aparatur ataupun mitra kerja BPS Kabupaten/ Kota, sementara narasumber adalah kepala desa/lurah atau narasumber lain yang memiliki pengetahuan terhadap wilayah target pencacahan.
6. Pemerintah Desa adalah Kepala Desa dibantu perangkat Desa sebagai unsur penyelenggara Pemerintahan Desa.
7. Keuangan Desa adalah semua hak dan kewajiban Desa yang dapat dinilai dengan uang serta segala sesuatu berupa uang dan barang yang berhubungan dengan pelaksanaan hak dan kewajiban Desa.
8. Anggaran Pendapatan dan Belanja Desa yang selanjutnya disebut APB Desa adalah rencana keuangan tahunan Pemerintahan Desa.
9. Dana Desa adalah dana yang bersumber dari Anggaran Pendapatan dan Belanja Negara yang diperuntukkan bagi Desa yang ditransfer melalui Anggaran Pendapatan dan Belanja Daerah kabupaten/kota dan digunakan untuk membiayai penyelenggaraan pemerintahan, pelaksanaan pembangunan, pembinaan kemasyarakatan, dan pemberdayaan masyarakat.
10. Alokasi Dana Desa yang selanjutnya disingkat ADD, adalah dana perimbangan yang diterima kabupaten dalam Anggaran Pendapatan dan Belanja Daerah kabupaten setelah dikurangi Dana Alokasi Khusus.

11. Pajak Daerah adalah kontribusi wajib kepada Daerah yang tertuang oleh pribadi atau badan yang bersifat memaksa berdasarkan Undang-Undang, dengan tidak mendapatkan imbalan secara langsung dan digunakan untuk keperluan Daerah bagi sebesar-besarnya kemakmuran rakyat.
12. Retribusi Daerah adalah pungutan Daerah sebagai pembayaran atas jasa atau pemberian izin tertentu yang khusus disediakan dan/atau diberikan Pemerintah Daerah untuk kepentingan orang pribadi atau Badan.
13. Bagi Hasil Pajak Daerah dan Retribusi Daerah adalah dana yang dialokasikan oleh Pemerintah Daerah kepada Pemerintah Desa untuk membiayai peningkatan Penyelenggaraan Pemerintahan Desa yang bersumber dari realisasi penerimaan hasil Pajak Daerah dan Retribusi Daerah.
14. Pajak Bumi dan Bangunan Perdesaan dan Perkotaan adalah pajak atas bumi dan/atau bangunan yang dimiliki, dikuasai, dan/atau dimanfaatkan oleh orang pribadi atau Badan kecuali kawasan yang digunakan untuk kegiatan usaha perkebunan, perhutanan dan pertambangan.

<https://kebumenkangkab.go.id>

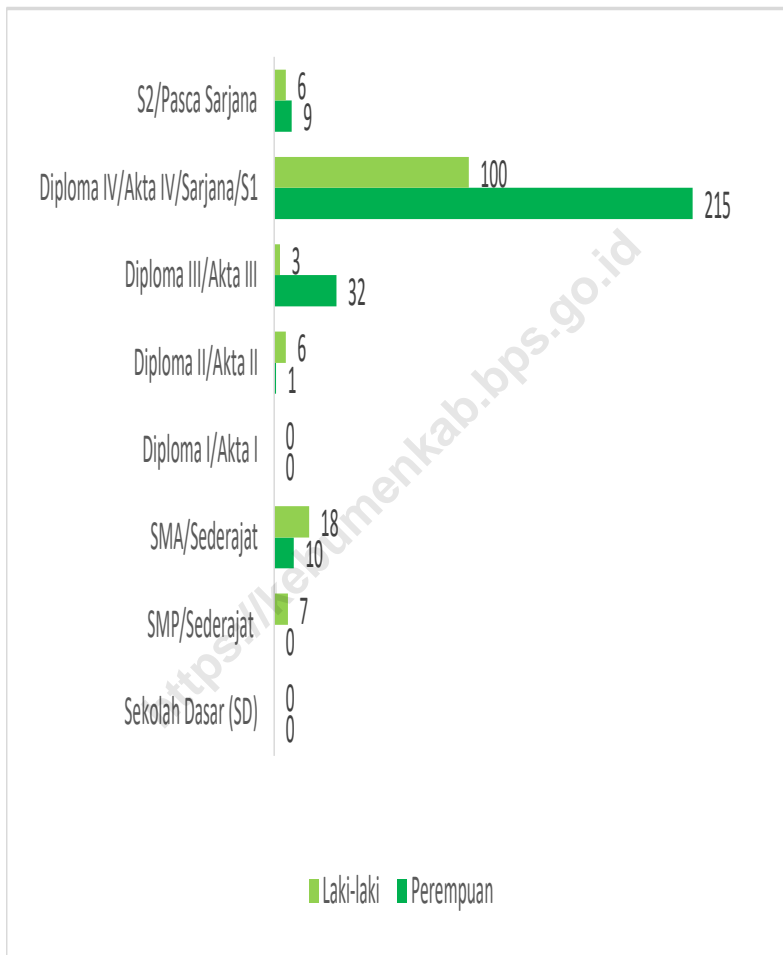


Catatan : ...

Sumber : BPS, Pemutakhiran Kerangka Geospasial dan Muatan Wilayah Kerja Statistik

**Gambar 2.1**

**Jumlah Rukun Warga (RW) dan Rukun Tetangga (RT) Menurut Desa/Kelurahan di Kecamatan Kutowinangun, 2023**



Catatan :  
 Sumber :

...  
 Badan Kepegawaian dan Pengembangan Sumber Daya Manusia Kabupaten Kebumen

**Gambar 2.2**

**Jumlah Pegawai Negeri Sipil Pemerintah Daerah Kecamatan Kutowinangun Menurut Tingkat Pendidikan dan Jenis Kelamin, Januari 2024**

## 2.1 WILAYAH ADMINISTRATIF

**Tabel 2.2.1 Jumlah Rukun Warga (RW) dan Rukun Tetangga (RT) Menurut Desa/Kelurahan di Kecamatan Kutowinangun, 2023**

Desa/Kelurahan	Rukun Warga (RW)	Rukun Tetangga (RT)
(1)	(2)	(3)
Pekunden	2	10
Tanjungmeru	5	15
Kuwarisan	7	23
Kutowinangun	7	26
Lundong	3	14
Mekarsari	5	19
Babadsari	7	18
Ungaran	7	16
Mrinen	4	11
Pejagatan	4	15
Triwarno	5	16
Korowelang	3	6
Jlegiwinangun	4	16
Lumbu	3	7
Tanjungsari	4	18
Kaliputih	4	14
Tujungseto	2	13
Pesalakan	2	11
Karangsari	2	12
<b>Kecamatan Kutowinangun</b>	<b>80</b>	<b>280</b>

Catatan : ...

Sumber : BPS, Pemutakhiran Kerangka Geospasial dan Muatan Wilayah Kerja Statistik

## 2.2 SUMBER DAYA MANUSIA

**Tabel 2.2.1 Jumlah Pegawai Negeri Sipil Menurut Pemerintah Daerah dan Jenis Kelamin, 2023**

Pemerintah Daerah	Laki-Laki	Perempuan	Jumlah
(1)	(2)	(3)	(4)
Dinas Kesehatan, Pengendalian Penduduk dan Keluarga Berencana	5	38	43
Dinas Pendidikan, Kepemudaan dan Olahraga	126	223	349
Kecamatan Kutowinangun	9	6	15
<b>Jumlah</b>	<b>140</b>	<b>267</b>	<b>407</b>

Catatan :

...

Sumber :

Badan Kepegawaian dan Pengembangan Sumber Daya Manusia Kabupaten Kebumen

**Tabel 2.2.2 Jumlah Pegawai Negeri Sipil Pemerintah Daerah Kecamatan Kutowinangun Menurut Tingkat Pendidikan dan Jenis Kelamin, Januari 2024**

Tingkat Pendidikan	Laki-Laki	Perempuan	Jumlah
(1)	(2)	(3)	(4)
Sekolah Dasar (SD)	-	-	-
SMP/Sederajat	7	-	7
SMA/Sederajat	18	10	28
Diploma I	-	-	-
Diploma II	6	1	7
Diploma III	3	32	35
Diploma IV/Sarjana (S1)	100	215	315
Pasca Sarjana (S2)	6	9	15
Doktor (S3)	-	-	-
<b>Jumlah</b>	<b>140</b>	<b>267</b>	<b>407</b>

Catatan : ...

Sumber : Badan Kepegawaian dan Pengembangan Sumber Daya Manusia Kabupaten Kebumen

**Tabel 2.2.3**

**Banyaknya Aparat Pemerintahan Desa/Kelurahan Menurut Desa/Kelurahan di Kecamatan Kutowinangun, 2023**

Desa/Kelurahan	Kepala Desa/Lurah	Sekretaris Desa/Kelurahan	Kepala Urusan	Kepala Seksi	Kepala Dusun	Staf	Jumlah
(1)	(2)	(3)	(4)	(5)	(6)	(7)	(8)
Pekunden	1	1	3	3	2	-	10
Tanjungmeru	1	1	3	3	4	-	12
Kuwarisan	1	1	2	2	5	-	11
Kutowinangun	1	1	2	1	7	-	12
Lundong	1	1	3	2	6	-	13
Mekarsari	1	-	3	3	3	2	12
Babadsari	1	1	3	3	5	-	13
Ungaran	1	1	2	3	6	-	13
Mrinen	1	1	3	3	3	-	11
Pejagatan	1	1	2	2	4	-	10
Triwarno	1	1	2	3	5	1	13
Korowelang	1	1	3	3	3	-	11
Jlegiwinangun	1	1	3	3	4	-	12
Lumbu	1	1	2	2	4	-	10
Tanjungsari	1	1	3	2	4	-	11
Kaliputih	1	1	2	3	3	-	10
Tujungseto	1	1	2	3	2	-	9
Pesalakan	1	1	2	2	2	-	8
Karangsari	1	1	3	3	5	1	14
<b>Kecamatan Kutowinangun</b>	<b>19</b>	<b>18</b>	<b>48</b>	<b>49</b>	<b>77</b>	<b>4</b>	<b>215</b>

Catatan : ...

Sumber : Dinas Pemberdayaan Masyarakat dan Desa Kabupaten Kebumen



**Tabel 2.2.4 Keuangan Desa Menurut Desa/Kelurahan di Kecamatan Kutowinangun, 2023**

Desa/Kelurahan	Dana Desa (DD)	Alokasi Dana Desa (ADD)	Bagi Hasil Pajak PHP	Bagi Hasil Retribusi BHR
(1)	(2)	(3)	(5)	(6)
Pekunden	867.907.000	340.543.000	21.264.000	3.161.000
Tanjungmeru	868.564.000	402.880.000	21.588.000	3.161.000
Kuwarisan	1.093.832.000	403.126.000	33.893.000	3.161.000
Kutowinangun	890.859.000	459.168.000	46.166.000	47.501.000
Lundong	812.050.000	424.501.000	29.301.000	3.161.000
Mekarsari	971.493.000	431.188.000	26.878.000	3.161.000
Babadsari	1.190.667.000	487.257.000	26.138.000	3.161.000
Ungaran	873.928.000	452.597.000	106.652.000	13.615.000
Mrinen	914.067.000	368.389.000	23.710.000	3.161.000
Pejagatan	1.355.804.000	375.148.000	19.971.000	3.161.000
Triwarno	1.027.874.000	431.224.000	21.112.000	3.161.000
Korowelang	1.033.994.000	368.633.000	18.414.000	3.161.000
Jlegiwinangun	993.485.000	403.365.000	23.755.000	3.161.000
Lumbu	1.073.494.000	403.462.000	21.284.000	3.161.000
Tanjungsari	958.017.000	403.261.000	24.380.000	3.161.000
Kaliputih	793.342.000	340.491.000	20.559.000	3.161.000
Tujungseto	841.784.000	312.540.000	19.838.000	3.161.000
Pesalakan	773.887.000	284.524.000	19.156.000	3.161.000
Karangsari	1.020.485.000	459.198.000	24.741.000	3.161.000
<b>Kecamatan Kutowinangun</b>	<b>18.355.533.000</b>	<b>7.551.495.000</b>	<b>548.800.000</b>	<b>114.853.000</b>

Catatan : ...

Sumber : Dinas Pemberdayaan Masyarakat dan Desa Kabupaten Kebumen



# 3

## PENDUDUK

Rasio jenis kelamin penduduk Kecamatan Kutowinangun tahun 2023 sebesar 50.189

Jumlah penduduk kecamatan Kutowinangun tahun 2023 sebanyak 102,75 jiwa dengan kepadatan penduduk 1.488 jiwa/km<sup>2</sup>

Kepadatan penduduk Kecamatan Kutowinangun tertinggi di Desa Kutowinangun dan Terendah di Desa Pesalakan



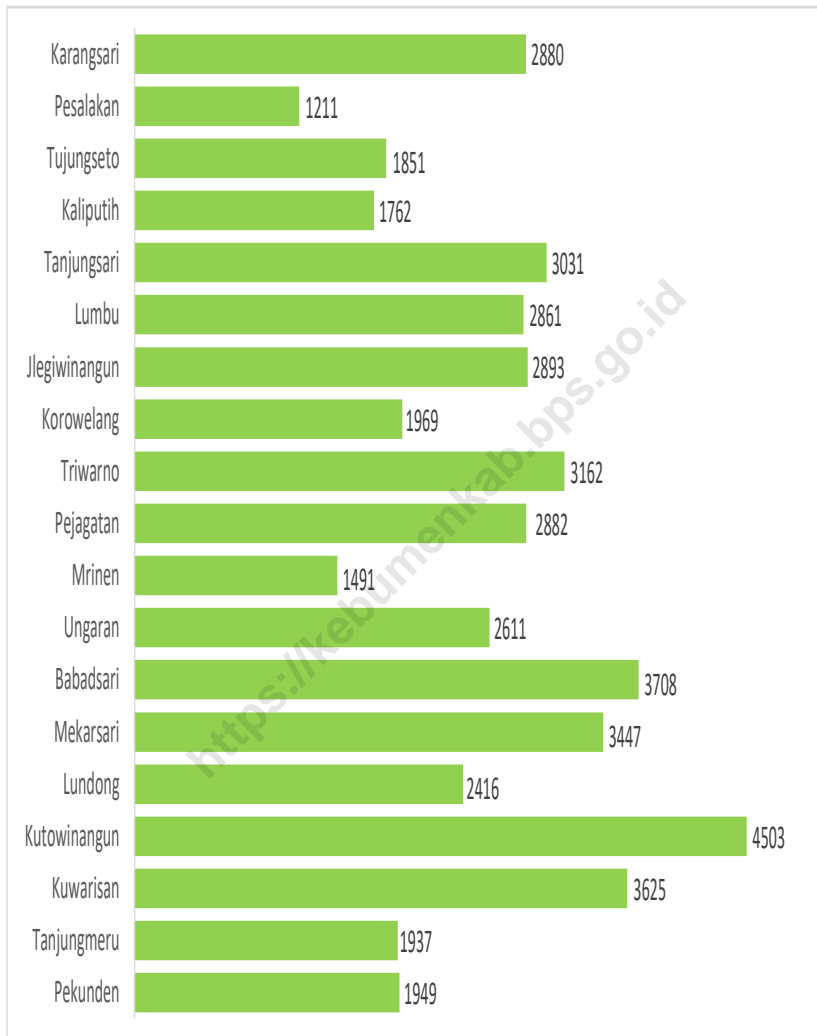
Sumber :

Dinas Kependudukan dan Pencatatan Sipil Kabupaten Kebumen



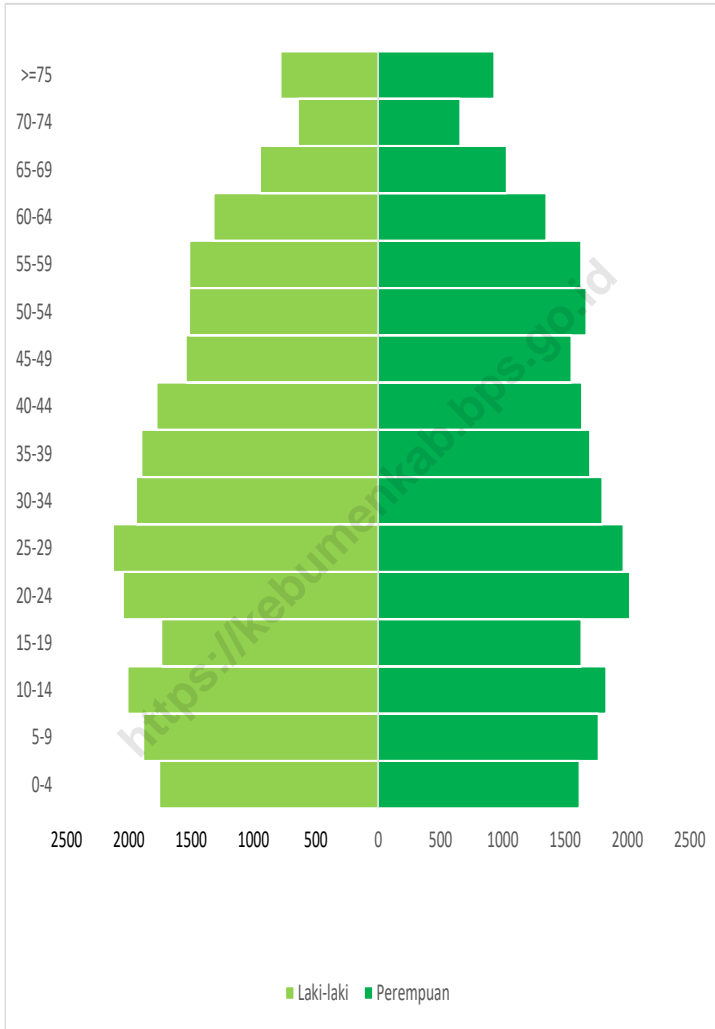
## PENJELASAN TEKNIS

1. Penduduk Indonesia adalah semua orang yang berdomisili di wilayah teritorial Indonesia, mencakup Warga Negara Indonesia (WNI) dan Warga Negara Asing (WNA) yang telah menetap selama satu tahun atau lebih atau berencana menetap di wilayah Indonesia selama minimal satu tahun. Pada sensus sebelumnya referensi waktu dalam konsep kependudukan adalah enam bulan. Perubahan ini didasari oleh UU No. 24 Tahun 2013 tentang Perubahan atas UU No. 23 Tahun 2006 tentang Administrasi Kependudukan pada Pasal 15.
2. Kepadatan penduduk adalah ukuran persebaran penduduk yang menunjukkan jumlah penduduk untuk setiap kilometer persegi luas wilayah.
3. Rasio jenis kelamin adalah perbandingan antara jumlah penduduk laki-laki dan jumlah penduduk perempuan pada suatu daerah dan waktu tertentu, yang biasanya dinyatakan dalam banyaknya penduduk laki-laki per 100 perempuan.
4. Distribusi penduduk adalah pola persebaran penduduk di suatu wilayah, baik berdasarkan batas-batas geografis maupun berdasarkan batas-batas administrasi pemerintahan.
5. Komposisi penduduk adalah pola persebaran penduduk menurut karakteristiknya, contoh: penduduk menurut kelompok umur, penduduk menurut jenis kelamin.
6. Sumber data kependudukan berasal dari hasil registrasi penduduk di Dinas Kependudukan dan Pencatatan Sipil Kabupaten Kebumen yang merupakan data penduduk hasil administrasi kependudukan secara hukum.



Sumber : Dinas Kependudukan dan Pencatatan Sipil Kabupaten Kebumen

**Gambar 3.1** Jumlah Penduduk Menurut Desa/Kelurahan di Kecamatan Kutowinangun, 2023



Sumber : Dinas Kependudukan dan Pencatatan Sipil Kabupaten Kebumen

**Gambar 3.2** Jumlah Penduduk Menurut Kelompok Umur di Kecamatan Kutowinangun, 2023

**Tabel 3.1****Penduduk, Distribusi Persentase Penduduk, Kepadatan Penduduk, Rasio Jenis Kelamin Penduduk Menurut Desa/ Kelurahan di Kecamatan Kutowinangun, 2023**

Desa/Kelurahan	Penduduk		
	Laki-Laki	Perempuan	Jumlah
(1)	(2)	(3)	(4)
Pekunden	1.019	930	1.949
Tanjungmeru	963	974	1.937
Kuwarisan	1.806	1.819	3.625
Kutowinangun	2.239	2.264	4.503
Lundong	1.227	1.189	2.416
Mekarsari	1.730	1.717	3.447
Babadsari	1.889	1.819	3.708
Ungaran	1.326	1.285	2.611
Mrinen	740	751	1.491
Pejagatan	1.508	1.374	2.882
Triwarno	1.600	1.562	3.162
Korowelang	983	986	1.969
Jlegiwinangun	1.456	1.437	2.893
Lumbu	1.491	1.370	2.861
Tanjungsari	1.538	1.493	3.031
Kaliputih	894	868	1.762
Tujungseto	956	895	1.851
Pesalakan	622	589	1.211
Karangsari	1.448	1.432	2.880
<b>Kecamatan Kutowinangun</b>	<b>25.435</b>	<b>24.754</b>	<b>50.189</b>



Lanjutan Tabel 3.1

Desa/Kelurahan	Persentase Penduduk	Kepadatan Penduduk (per Km <sup>2</sup> )	Rasio Jenis Kelamin Penduduk
(1)	(5)	(6)	(7)
Pekunden	3,88	1140	109,57
Tanjungmeru	3,86	1139	98,87
Kuwarisan	7,22	2417	99,29
Kutowinangun	8,97	4169	98,90
Lundong	4,81	2392	103,20
Mekarsari	6,87	2631	100,76
Babadsari	7,39	1598	103,85
Ungaran	5,20	1978	103,19
Mrinen	2,97	1232	98,54
Pejagatan	5,74	2506	109,75
Triwarno	6,30	1150	102,43
Korowelang	3,92	1262	99,70
Jlegiwinangun	5,76	1041	101,32
Lumbu	5,70	872	108,83
Tanjungsari	6,04	1403	103,01
Kaliputih	3,51	1241	103,00
Tujungseto	3,69	1457	106,82
Pesalakan	2,41	797	105,60
Karangsari	5,74	1075	101,12
<b>Kecamatan Kutowinangun</b>	<b>100,00</b>	<b>1488</b>	<b>102,75</b>

Sumber : Dinas Kependudukan dan Pencatatan Sipil Kabupaten Kebumen

**Tabel 3.2 Jumlah Penduduk Menurut Kelompok Umur dan Jenis Kelamin di Kecamatan Kutowinangun, 2023**

Kelompok Umur	Jenis Kelamin		
	Laki-Laki	Perempuan	Jumlah
(1)	(2)	(3)	(4)
0-4	1.755	1.613	3.368
5-9	1.883	1.766	3.649
10-14	2.009	1.828	3.837
15-19	1.739	1.628	3.367
20-24	2.046	2.018	4.064
25-29	2.127	1.967	4.094
30-34	1.942	1.796	3.738
35-39	1.898	1.699	3.597
40-44	1.776	1.634	3.410
45-49	1.542	1.548	3.090
50-54	1.515	1.668	3.183
55-59	1.514	1.627	3.141
60-64	1.319	1.347	2.666
65-69	947	1.029	1.976
70-74	642	656	1.298
>=75	781	930	1.711
<b>Kecamatan Kutowinangun</b>	<b>25.435</b>	<b>24.754</b>	<b>50.189</b>

Sumber : Dinas Kependudukan dan Pencatatan Sipil Kabupaten Kebumen

**Tabel 3.3****Jumlah Penduduk, Keluarga, Rata-rata Penduduk per Keluarga dan Kepadatan Penduduk Menurut Desa/Kelurahan di Kecamatan Kutowinangun, 2023**

Desa/Kelurahan	Jumlah Penduduk	Jumlah Keluarga	Rata-rata Penduduk per Keluarga
(1)	(2)	(3)	(4)
Pekunden	1.949	635	3
Tanjungmeru	1.937	660	3
Kuwarisan	3.625	1.271	3
Kutowinangun	4.503	1.589	3
Lundong	2.416	809	3
Mekarsari	3.447	1.129	3
Babadsari	3.708	1.235	3
Ungaran	2.611	899	3
Mrinen	1.491	506	3
Pejagatan	2.882	897	3
Triwarno	3.162	1.046	3
Korowelang	1.969	647	3
Jlegiwinangun	2.893	994	3
Lumbu	2.861	870	3
Tanjungsari	3.031	979	3
Kaliputih	1.762	581	3
Tujungseto	1.851	624	3
Pesalakan	1.211	375	3
Karangsari	2.880	894	3
<b>Kecamatan Kutowinangun</b>	<b>50.189</b>	<b>16 640</b>	<b>3</b>

Sumber : Dinas Kependudukan dan Pencatatan Sipil Kabupaten Kebumen

**Tabel 3.4** Jumlah Penduduk Menurut Agama dan Desa/Kelurahan di Kecamatan Kutowinangun, 2023

Desa/Kelurahan	Islam	Protestan	Katholik	Hindu
(1)	(2)	(3)	(4)	(5)
Pekunden	1.946	2	1	-
Tanjungmeru	1.934	3	-	-
Kuwarisan	3.553	62	9	-
Kutowinangun	4.380	91	31	1
Lundong	2.414	-	2	-
Mekarsari	3.430	13	4	-
Babadsari	3.704	4	-	-
Ungaran	2.611	-	-	-
Mrinen	1.488	1	2	-
Pejagatan	2.882	-	-	-
Triwarno	3.155	5	2	-
Korowelang	1.967	2	-	-
Jlegiwinangun	2.892	1	-	-
Lumbu	2.850	8	3	-
Tanjungsari	3.031	-	-	-
Kaliputih	1.712	50	-	-
Tujungseto	1.787	49	15	-
Pesalakan	1.211	-	-	-
Karangsari	2.880	-	-	-
<b>Kecamatan Kutowinangun</b>	<b>49.827</b>	<b>291</b>	<b>69</b>	<b>1</b>

Lanjutan Tabel 3.4

Desa/Kelurahan	Budha	Konghuchu	Aliran Kepercayaan	Jumlah
(1)	(6)	(7)	(8)	(9)
Pekunden	-	-	-	1.922
Tanjungmeru	-	-	-	1.941
Kuwarisan	1	-	-	3.606
Kutowinangun	-	-	-	4.519
Lundong	-	-	-	2.382
Mekarsari	-	-	-	3.420
Babadsari	-	-	-	3.708
Ungaran	-	-	-	2.577
Mrinen	-	-	-	1.455
Pejagatan	-	-	-	2.823
Triwarno	-	-	-	3.118
Korowelang	-	-	-	1.952
Jlegiwinangun	-	-	-	2.908
Lumbu	-	-	-	2.834
Tanjungsari	-	-	-	3.013
Kaliputih	-	-	-	1.766
Tujungseto	-	-	-	1.874
Pesalakan	-	-	-	1.187
Karangsari	-	-	-	2.822
<b>Kecamatan Kutowinangun</b>	<b>1</b>	<b>-</b>	<b>-</b>	<b>49.827</b>

Sumber : Dinas Kependudukan dan Pencatatan Sipil Kabupaten Kebumen

**Tabel 3.5** Jumlah Penduduk Menurut Pekerjaan dan Desa/Kelurahan di Kecamatan Kutowinangun, 2023

Desa/Kelurahan	Belum/Tidak Bekerja	Aparatur/ Pejabat Negara	Tenaga Pengajar	Wiraswasta
(1)	(2)	(3)	(4)	(5)
Pekunden	388	20	14	670
Tanjungmeru	392	48	30	614
Kuwarisan	567	82	65	1.404
Kutowinangun	864	105	85	1.813
Lundong	464	49	19	986
Mekarsari	703	48	46	1.243
Babadsari	665	66	39	1.333
Ungaran	516	49	19	939
Mrinen	283	35	19	462
Pejagatan	587	27	19	945
Triwarno	590	42	37	965
Korowelang	401	20	8	551
Jlegiwinangun	563	34	16	938
Lumbu	571	19	9	777
Tanjungsari	561	41	45	998
Kaliputih	332	19	15	562
Tujungseto	352	27	11	602
Pesalakan	289	10	2	282
Karangsari	547	49	55	777
<b>Kecamatan Kutowinangun</b>	<b>9.635</b>	<b>790</b>	<b>553</b>	<b>16.861</b>

Lanjutan Tabel 3.5

Desa/Kelurahan	Pertanian/ Peternakan	Nelayan	Agama dan Kepercayaan	Pelajar/ Mahasiswa
(1)	(6)	(7)	(8)	(9)
Pekunden	86	-	-	331
Tanjungmeru	254	-	-	293
Kuwarisan	124	-	2	649
Kutowinangun	40	-	-	792
Lundong	99	-	1	420
Mekarsari	201	-	-	634
Babadsari	396	-	-	651
Ungaran	77	-	-	471
Mrinen	67	-	-	279
Pejagatan	274	-	1	543
Triwarno	566	-	-	557
Korowelang	345	-	-	331
Jlegiwinangun	365	1	-	522
Lumbu	715	-	1	521
Tanjungsari	283	-	1	579
Kaliputih	229	-	-	303
Tujungseto	150	-	-	292
Pesalakan	214	-	1	184
Karangsari	606	-	1	571
<b>Kecamatan Kutowinangun</b>	<b>5.091</b>	<b>1</b>	<b>8</b>	<b>8.923</b>

Lanjutan Tabel 3.5

Desa/Kelurahan	Tenaga Kesehatan	Pensiunan	Lainnya	Jumlah
(1)	(10)	(11)	(12)	(13)
Pekunden	6	16	418	1.949
Tanjungmeru	5	40	261	1.937
Kuwarisan	14	111	607	3.625
Kutowinangun	14	113	677	4.503
Lundong	4	17	357	2.416
Mekarsari	5	39	528	3.447
Babadsari	4	32	522	3.708
Ungaran	3	35	502	2.611
Mrinen	3	54	289	1.491
Pejagatan	2	10	474	2.882
Triwarno	1	35	369	3.162
Korowelang	2	12	299	1.969
Jlegiwinangun	1	14	439	2.893
Lumbu	2	5	241	2.861
Tanjungsari	5	29	489	3.031
Kaliputih	4	18	280	1.762
Tujungseto	3	22	392	1.851
Pesalakan	5	5	219	1.211
Karangsari	4	20	250	2.880
<b>Kecamatan Kutowinangun</b>	<b>87</b>	<b>627</b>	<b>7.613</b>	<b>50.189</b>

Sumber : Dinas Kependudukan dan Pencatatan Sipil Kabupaten Kebumen



**Tabel 3.6 Jumlah Penduduk Menurut Pendidikan Akhir dan Desa/ Kelurahan di Kecamatan Kutowinangun, 2023**

Desa/Kelurahan	Tidak/Belum Sekolah	Belum Tamat SD/Sederajat	Tamat SD/ Sederajat	SLTP/ Sederajat
(1)	(2)	(3)	(4)	(5)
Pekunden	327	161	531	364
Tanjungmeru	314	146	423	381
Kuwarisan	456	274	755	576
Kutowinangun	710	288	783	774
Lundong	374	200	693	401
Mekarsari	578	268	750	651
Babadsari	573	310	1.006	666
Ungaran	441	210	594	469
Mrinen	196	125	321	261
Pejagatan	484	251	897	611
Triwarno	497	252	892	575
Korowelang	331	176	648	369
Jlegiwinangun	424	259	924	526
Lumbu	535	257	1.050	570
Tanjungsari	473	289	819	600
Kaliputih	272	147	464	386
Tujungseto	296	131	527	369
Pesalakan	262	103	380	259
Karangsari	491	253	778	536
<b>Kecamatan Kutowinangun</b>	<b>8.034</b>	<b>4.100</b>	<b>13.235</b>	<b>9.344</b>

Lanjutan Tabel 3.6

Desa/Kelurahan	SLTA/Sederajat	Diploma I/II	Akademi/ Diploma III/ Sarjana Muda	Diploma IV/ Strata I
(1)	(6)	(7)	(8)	(9)
Pekunden	496	2	18	49
Tanjungmeru	549	6	26	88
Kuwarisan	1.252	5	58	240
Kutowinangun	1.463	12	102	354
Lundong	634	3	25	83
Mekarsari	1.013	3	48	131
Babadsari	981	5	41	123
Ungaran	756	7	34	97
Mrinen	459	2	30	94
Pejagatan	565	2	10	59
Triwarno	795	12	25	107
Korowelang	398	2	9	35
Jlegiwinangun	691	4	13	49
Lumbu	393	3	17	34
Tanjungsari	706	4	23	110
Kaliputih	423	3	15	51
Tujungseto	448	4	19	57
Pesalakan	175	1	4	27
Karangsari	620	8	32	152
<b>Kecamatan Kutowinangun</b>	<b>12.817</b>	<b>88</b>	<b>549</b>	<b>1.940</b>

Lanjutan Tabel 3.6

Desa/Kelurahan	Strata II	Strata III	Jumlah
(1)	(10)	(11)	(12)
Pekunden	1	-	1.949
Tanjungmeru	3	1	1.937
Kuwarisan	9	-	3.625
Kutowinangun	17	-	4.503
Lundong	3	-	2.416
Mekarsari	5	-	3.447
Babadsari	3	-	3.708
Ungaran	3	-	2.611
Mrinen	2	1	1.491
Pejagatan	3	-	2.882
Triwarno	5	2	3.162
Korowelang	1	-	1.969
Jlegiwinangun	3	-	2.893
Lumbu	2	-	2.861
Tanjungsari	7	-	3.031
Kaliputih	1	-	1.762
Tujungseto	-	-	1.851
Pesalakan	-	-	1.211
Karangsari	10	-	2.880
<b>Kecamatan Kutowinangun</b>	<b>78</b>	<b>4</b>	<b>50.189</b>

Sumber : Dinas Kependudukan dan Pencatatan Sipil Kabupaten Kebumen

**Tabel 3.7 Jumlah Penduduk Menurut Status Kawin dan Desa/Kelurahan di Kecamatan Kutowinangun, 2023**

Desa/Kelurahan	Belum Kawin	Kawin	Cerai Hidup	Cerai Mati	Jumlah
(1)	(2)	(3)	(4)	(5)	(6)
Pekunden	858	939	35	117	1.949
Tanjungmeru	795	984	35	123	1.937
Kuwarisan	1.559	1.722	79	265	3.625
Kutowinangun	1.987	2.102	89	325	4.503
Lundong	1.026	1.213	45	132	2.416
Mekarsari	1.538	1.648	49	212	3.447
Babadsari	1.604	1.820	60	224	3.708
Ungaran	1.122	1.256	46	187	2.611
Mrinen	669	692	27	103	1.491
Pejagatan	1.356	1.319	41	166	2.882
Triwarno	1.344	1.614	32	172	3.162
Korowelang	847	976	25	121	1.969
Jlegiwinangun	1.251	1.414	51	177	2.893
Lumbu	1.261	1.439	22	139	2.861
Tanjungsari	1.329	1.516	37	149	3.031
Kaliputih	738	911	15	98	1.762
Tujungseto	793	910	30	118	1.851
Pesalakan	525	626	6	54	1.211
Karangsari	1.257	1.446	20	157	2.880
<b>Kecamatan Kutowinangun</b>	<b>21.859</b>	<b>24.547</b>	<b>744</b>	<b>3.039</b>	<b>50.189</b>

Sumber : Dinas Kependudukan dan Pencatatan Sipil Kabupaten Kebumen

# 4

# SOSIAL DAN KESEJAHTERAAN RAKYAT




Sumber :

Kementerian Pendidikan, Kebudayaan, Riset, dan Teknologi, Sistem Data Pokok Pendidikan, data semester ganjil



## PENJELASAN TEKNIS

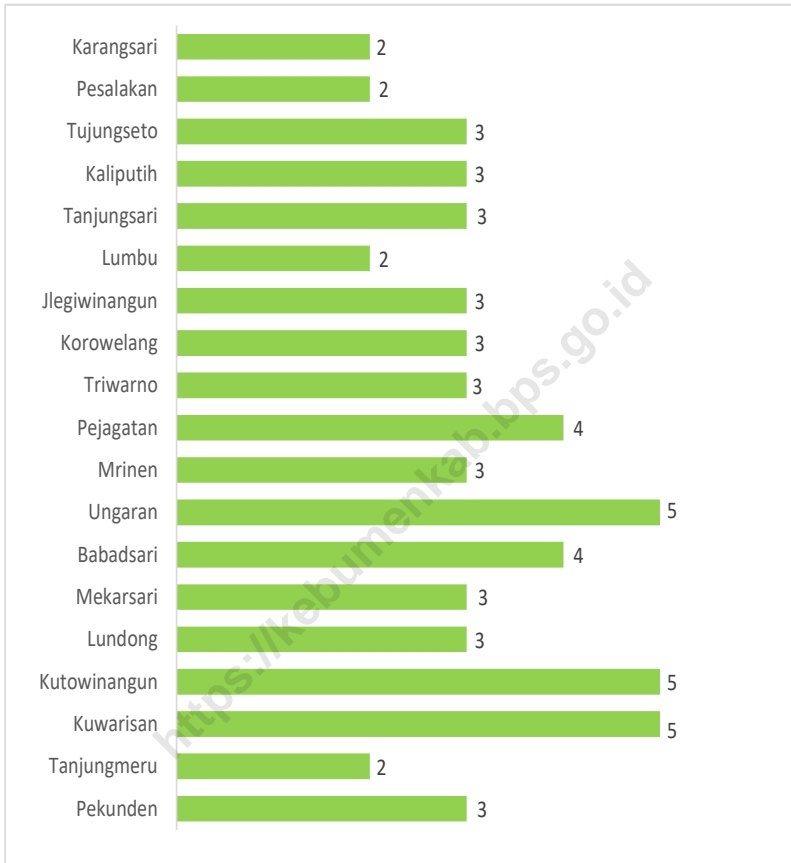
1. Tidak/belum pernah sekolah adalah mereka yang tidak pernah atau belum pernah terdaftar dan tidak pernah atau belum pernah aktif mengikuti pendidikan di suatu jenjang pendidikan formal. Termasuk juga yang tamat/belum tamat taman kanak-kanak tetapi tidak melanjutkan ke sekolah dasar.
2. Masih bersekolah adalah mereka yang terdaftar dan aktif mengikuti pendidikan formal dan nonformal (Paket A, B, atau C), baik pendidikan dasar, menengah maupun pendidikan tinggi. Bagi mahasiswa yang sedang cuti dianggap masih bersekolah.
3. Tidak bersekolah lagi adalah mereka yang pernah terdaftar dan aktif mengikuti pendidikan di suatu jenjang pendidikan formal dan nonformal (Paket A, B, atau C), tetapi pada saat pencacahan tidak lagi terdaftar dan tidak aktif mengikuti pendidikan.
4. Tamat sekolah adalah menyelesaikan pelajaran yang ditandai dengan lulus ujian akhir pada kelas atau tingkat terakhir suatu jenjang pendidikan di sekolah negeri maupun swasta dengan mendapatkan tanda tamat belajar/ijazah. Seseorang yang belum mengikuti pelajaran pada kelas tertinggi tetapi telah mengikuti ujian akhir dan lulus dianggap tamat sekolah.
5. Jalur pendidikan formal terdiri atas pendidikan dasar, pendidikan menengah, dan pendidikan tinggi. Jenis pendidikan yang diajarkan mencakup pendidikan umum, kejuruan, akademik, profesi, vokasi, keagamaan, dan khusus.
  - Pendidikan Dasar berbentuk Sekolah Dasar (SD) dan Madrasah Ibtidaiyah (MI) atau bentuk lain yang sederajat serta Sekolah Menengah Pertama (SMP) dan Madrasah Tsanawiyah (MTs), atau bentuk lain yang sederajat.
  - Pendidikan Menengah berbentuk Sekolah Menengah Atas (SMA), Madrasah Aliyah (MA), Sekolah Menengah Kejuruan (SMK), dan Madrasah Aliyah Kejuruan (MAK), atau bentuk lain yang sederajat.
  - Pendidikan Tinggi merupakan jenjang pendidikan setelah pendidikan menengah yang mencakup program pendidikan diploma, sarjana, magister, spesialis, dan doktor yang diselenggarakan oleh perguruan tinggi. Perguruan tinggi dapat berbentuk akademi, politeknik, sekolah tinggi, institus, atau universitas.



Sumber : <sup>1</sup> Kementerian Pendidikan, Kebudayaan, Riset, dan Teknologi, Sistem Data Pokok Pendidikan, data semester ganjil laporan sampai dengan 30 November 2022  
<sup>2</sup> Kementerian Agama, EMIS, data semester ganjil laporan sampai dengan 9 Februari 2023

**Gambar 4.1** Jumlah Sekolah Menurut Tingkat Pendidikan di Kecamatan Kutowinangun, 2023





Sumber : Dinas Kesehatan Kabupaten Kebumen

**Gambar 4.2** Jumlah Posyandu Menurut Desa/Kelurahan di Kecamatan Kutowinangun, 2023

## 4.1 PENDIDIKAN

**Tabel 4.4.1 Banyaknya Desa/Kelurahan yang Memiliki Fasilitas Sekolah Menurut Tingkat Pendidikan di Kecamatan Kutowinangun, 2019-2021**

Tingkat Pendidikan	2019	2020	2021
(1)	(2)	(3)	(4)
Sekolah Dasar (SD)	19	19	19
Sekolah Menengah Pertama (SMP)	6	6	5
Sekolah Menengah Atas (SMA)	3	3	3
Sekolah Menengah Kejuruan (SMK)	2	2	2
Akademi/Perguruan Tinggi	-	-	-

Sumber : <sup>1</sup>Badan Pusat Statistik, Pendataan Potensi Desa (Podes)

**Tabel 4.4.2 Jumlah Sekolah Menurut Tingkat Pendidikan di Kecamatan Kutowinangun, 2022/2023 dan 2023/2024**

Tingkat Pendidikan	Negeri		Swasta		Jumlah	
	2022/2023	2023/2024	2022/2023	2023/2024	2022/2023	2023/2024
(1)	(2)	(3)	(4)	(5)	(6)	(7)
Sekolah Dasar (SD) <sup>1</sup>	28	28	1	1	29	29
Madrasah Ibtidaiyah (MI) <sup>2</sup>	-	-	4	4	4	4
Sekolah Menengah Pertama (SMP) <sup>1</sup>	3	3	2	2	5	5
Madrasah Tsanawiyah (MTs) <sup>2</sup>	1	1	3	3	4	4
Sekolah Menengah Atas (SMA) <sup>1</sup>	1	1	-	-	1	1
Sekolah Menengah Kejuruan (SMK) <sup>1</sup>	-	-	4	4	4	4
Madrasah Aliyah (MA) <sup>2</sup>	1	1	-	-	1	1
Akademi/ Perguruan Tinggi	-	-	-	-	-	-

Sumber : <sup>1</sup> Kementerian Pendidikan, Kebudayaan, Riset, dan Teknologi, Sistem Data Pokok Pendidikan, data semester ganjil laporan sampai dengan 30 November 2022

<sup>2</sup> Kementerian Agama, EMIS, data semester ganjil laporan sampai dengan 9 Februari 2023

**Tabel 4.4.3 Jumlah Guru Menurut Tingkat Pendidikan di Kecamatan Kutowinangun, 2022/2023 dan 2023/2024**

Tingkat Pendidikan	Negeri		Swasta		Jumlah	
	2022/2023	2023/2024	2022/2023	2023/2024	2022/2023	2023/2024
(1)	(2)	(3)	(4)	(5)	(6)	(7)
Sekolah Dasar (SD) <sup>1,3</sup>	269	254	8	7	277	252
Madrasah Ibtidaiyah (MI) <sup>2</sup>	-	-	38	44	38	44
Sekolah Menengah Pertama (SMP) <sup>1,3</sup>	91	90	15	15	106	105
Madrasah Tsanawiyah (MTs) <sup>2</sup>	76	87	28	25	104	112
Sekolah Menengah Atas (SMA) <sup>1,3</sup>	55	52	-	-	55	52
Sekolah Menengah Kejuruan (SMK) <sup>1,3</sup>	-	-	95	101	95	101
Madrasah Aliyah (MA) <sup>2</sup>	62	60	-	-	62	60
Akademi/ Perguruan Tinggi	-	-	-	-	-	-

Catatan : <sup>3</sup> Jumlah guru termasuk kepala sekolah dan guru  
 Sumber : <sup>1</sup> Kementerian Pendidikan, Kebudayaan, Riset, dan Teknologi, Sistem Data Pokok Pendidikan, data semester ganjil laporan sampai dengan 30 November 2022  
<sup>2</sup> Kementerian Agama, EMIS, data semester ganjil laporan sampai dengan 9 Februari 2023

**Tabel 4.4.4 Jumlah Murid Menurut Tingkat Pendidikan di Kecamatan Kutowinangun, 2022/2023 dan 2023/2024**

Tingkat Pendidikan	Negeri		Swasta		Jumlah	
	2022/2023	2023/2024	2022/2023	2023/2024	2022/2023	2023/2024
(1)	(2)	(3)	(4)	(5)	(6)	(7)
Sekolah Dasar (SD) <sup>1</sup>	3.436	3.359	128	150	3.564	3.509
Madrasah Ibtidaiyah (MI) <sup>2</sup>	-	-	698	732	698	732
Sekolah Menengah Pertama (SMP) <sup>1</sup>	1.736	1.781	142	164	1.878	1.945
Madrasah Tsanawiyah (MTs) <sup>2</sup>	944	947	181	190	1.125	1.137
Sekolah Menengah Atas (SMA) <sup>1</sup>	1.062	1.073	-	-	1.062	1.073
Sekolah Menengah Kejuruan (SMK) <sup>1</sup>	-	-	1.924	1.924	1.924	1.924
Madrasah Aliyah (MA) <sup>2</sup>	592	611	-	-	592	611
Akademi/ Perguruan Tinggi	-	-	-	-	-	-

Catatan : ...

Sumber : <sup>1</sup> Kementerian Pendidikan, Kebudayaan, Riset, dan Teknologi, Sistem Data Pokok Pendidikan, data semester ganjil laporan sampai dengan 30 November 2022

<sup>2</sup> Kementerian Agama, EMIS, data semester ganjil laporan sampai dengan 9 Februari 2023

## 4.2 KESEHATAN

**Tabel 4.2.1 Banyaknya Warga Penderita Kekurangan Gizi Menurut Desa/Kelurahan di Kecamatan Kutowinangun, 2023**

Desa/Kelurahan	Penderita Gizi Buruk	Penderita Kekurangan Gizi
(1)	(2)	(3)
Pekunden	-	5
Tanjungmeru	-	5
Kuwarisan	-	2
Kutowinangun	-	4
Lundong	-	2
Mekarsari	-	-
Babadsari	-	13
Ungaran	-	2
Mrinen	-	9
Pejagatan	-	10
Triwarno	-	16
Korowelang	-	7
Jlegiwinangun	-	8
Lumbu	1	7
Tanjungsari	-	15
Kaliputih	-	6
Tujungseto	-	5
Pesalakan	-	-
Karangsari	-	7
<b>Kecamatan Kutowinangun</b>	<b>1</b>	<b>123</b>

Sumber : Dinas Kesehatan Kabupaten Kebumen

**Tabel 4.2.2 Jumlah Sarana Kesehatan Menurut Desa/Kelurahan di Kecamatan Kutowinangun, 2023**

Desa/Kelurahan	Rumah Sakit	Puskesmas	Pustu	Apotik	Posyandu
(1)	(2)	(3)	(4)	(5)	(6)
Pekunden	-	-	-	-	3
Tanjungmeru	-	-	-	-	2
Kuwarisan	-	-	-	1	5
Kutowinangun	1	1	-	2	5
Lundong	-	-	-	-	3
Mekarsari	-	-	-	-	3
Babadsari	-	-	-	-	4
Ungaran	-	-	-	1	5
Mrinen	-	-	-	-	3
Pejagatan	-	-	1	-	4
Triwarno	-	-	1	-	3
Korowelang	-	-	-	-	3
Jlegiwinangun	-	-	-	-	3
Lumbu	-	-	-	-	2
Tanjungsari	-	-	-	-	3
Kaliputih	-	-	-	-	3
Tujungseto	-	-	1	-	3
Pesalakan	-	-	-	-	2
Karangsari	-	-	-	-	2
<b>Kecamatan Kutowinangun</b>	<b>1</b>	<b>1</b>	<b>3</b>	<b>4</b>	<b>61</b>

Sumber : Dinas Kesehatan Kabupaten Kebumen

**Tabel 4.2.3**

**Jumlah Pasangan Usia Subur dan Peserta KB Aktif (Usia 15-49 Tahun) Menurut Jenis Alat KB di Kabupaten Kebumen, di Kecamatan Kutowinangun, 2023**

Desa/Kelurahan	Jumlah PUS	Peserta KB Aktif			
		IUD	MOW	MOP	Kondom
(1)	(2)	(3)	(4)	(5)	(6)
Pekunden	255	25	3	-	17
Tanjungmeru	206	38	3	-	29
Kuwarisan	437	43	7	-	59
Kutowinangun	567	70	9	-	57
Lundong	321	38	5	-	43
Mekarsari	459	30	9	-	70
Babadsari	484	71	8	1	63
Ungaran	338	53	4	-	21
Mrinen	170	19	9	-	28
Pejagatan	381	33	5	1	59
Triwarno	372	45	7	-	35
Korowelang	237	22	4	-	19
Jlegiwinangun	338	32	5	-	24
Lumbu	444	21	8	-	42
Tanjungsari	435	41	6	-	56
Kaliputih	243	24	3	-	9
Tujungseto	232	12	8	-	7
Pesalakan	203	6	3	-	16
Karangsari	427	35	4	-	24
<b>Kecamatan Kutowinangun</b>	<b>6549</b>	<b>658</b>	<b>110</b>	<b>2</b>	<b>678</b>



Lanjutan Tabel/*Continued Table* 4.2.3

Desa/Kelurahan	Peserta KB Aktif			
	Implan	Suntikan	Pil	Jumlah
(1)	(7)	(8)	(9)	(10)
Pekunden	25	79	13	162
Tanjungmeru	23	42	20	155
Kuwarisan	38	93	43	283
Kutowinangun	32	144	46	358
Lundong	17	75	15	193
Mekarsari	23	110	38	280
Babadsari	44	99	33	319
Ungaran	43	60	34	215
Mrinen	22	30	10	118
Pejagatan	27	81	42	248
Triwarno	35	69	20	211
Korowelang	28	78	8	159
Jlegiwinangun	17	93	24	195
Lumbu	25	119	56	271
Tanjungsari	21	74	31	229
Kaliputih	27	75	21	159
Tujungseto	23	70	18	138
Pesalakan	18	46	15	104
Karangsari	39	96	14	212
<b>Kecamatan Kutowinangun</b>	<b>527</b>	<b>1.533</b>	<b>501</b>	<b>4.009</b>

Sumber: Dinas Kesehatan, Pengendalian Penduduk dan Keluarga Berencana Kabupaten Kebumen

### 4.3 AGAMA DAN SOSIAL LAINNYA

**Tabel 4.3.1 Jumlah Tempat Peribadatan Menurut Desa/Kelurahan di Kecamatan Kutowinangun, 2023**

Desa/Kelurahan	Masjid	Mushola	Gereja Protestan	Gereja Katolik	Pura	Vihara	Klenteng
(1)	(2)	(3)	(4)	(5)	(6)	(7)	(8)
Pekunden	1	7	-	-	-	-	-
Tanjungmeru	3	4	-	-	-	-	-
Kuwarisan	3	11	1	1	-	-	-
Kutowinangun	3	14	-	-	-	-	-
Lundong	5	-	-	-	-	-	-
Mekarsari	6	11	-	-	-	-	-
Babadsari	4	18	-	-	-	-	-
Ungaran	4	10	-	-	-	-	-
Mrinen	3	7	-	-	-	-	-
Pejagatan	4	9	-	-	-	-	-
Triwarno	5	13	-	-	-	-	-
Korowelang	4	8	-	-	-	-	-
Jlegiwinangun	6	9	-	-	-	-	-
Lumbu	5	-	-	-	-	-	-
Tanjungsari	4	-	-	-	-	-	-
Kaliputih	3	6	1	-	-	-	-
Tujungseto	2	-	1	-	-	-	-
Pesalakan	2	5	-	-	-	-	-
Karangsari	5	-	-	-	-	-	-
<b>Kecamatan Kutowinangun</b>	<b>72</b>	<b>132</b>	<b>3</b>	<b>1</b>	<b>-</b>	<b>-</b>	<b>-</b>

Catatan : ...

Sumber : Kementerian Dalam Negeri Republik Indonesia

# 5 PERTANIAN

## Produksi Terbesar di Kecamatan Kutowinangun Tahun 2023

Jambu Air : 5.039 Kuintal

Mangga : 1.666 Kuintal

Pisang : 464 Kuintal



Cabai Rawit : 48 Kuintal

Bayam : 43 Kuintal

Paprika : 40 Kuintal



Sumber :

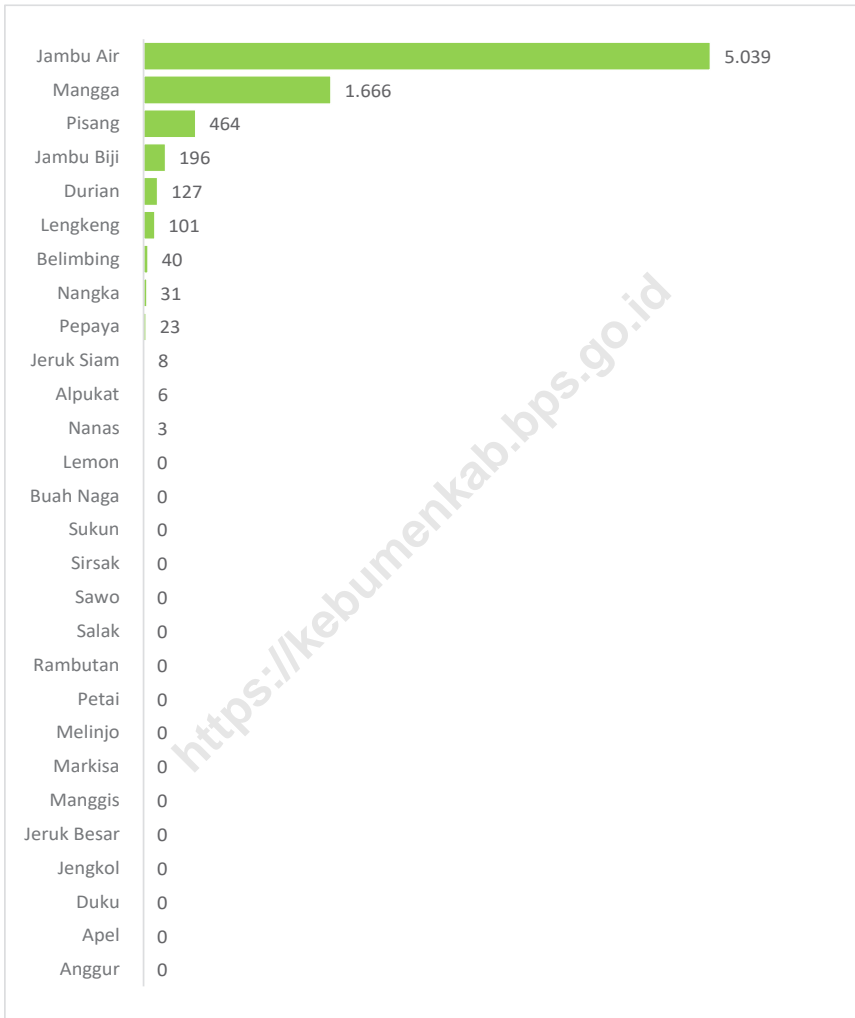
BPS, Statistik Pertanian Hortikultura SPH-SBS

BPS, Statistik Pertanian Hortikultura SPH-BST



## PENJELASAN TEKNIS

1. Tanaman sayuran dan buah- buahan semusim
  - Tanaman sayuran semusim adalah tanaman sumber vitamin, garam mineral dan lain-lain yang dikonsumsi dari bagian tanaman yang berupa daun, bunga, buah, dan umbinya, yang berumur kurang dari satu tahun.
  - Tanaman buah-buahan semusim adalah tanaman sumber vitamin, garam mineral, dan lain-lain yang dikonsumsi dari bagian tanaman yang berupa buah, berumur kurang dari satu tahun, tidak berbentuk pohon/rumpun tetapi menjalar dan berbatang lunak.
2. Tanaman buah-buahan dan sayuran tahunan
  - Tanaman buah-buahan tahunan adalah tanaman sumber vitamin, garam mineral, dan lain-lain yang dikonsumsi dari bagian tanaman yang berupa buah dan merupakan tanaman tahunan.
  - Tanaman sayuran tahunan adalah tanaman sumber vitamin, garam mineral, dan lain-lain yang dikonsumsi dari bagian tanaman yang berupa daun dan atau buah yang berumur lebih dari satu tahun.
3. Tanaman biofarmaka adalah tanaman yang bermanfaat untuk obat-obatan, kosmetik, dan kesehatan yang dikonsumsi atau digunakan dari bagian-bagian tanaman seperti daun, batang, buah, umbi (rimpang) ataupun akar.
4. Tanaman hias adalah tanaman yang mempunyai nilai keindahan baik bentuk, warna daun, tajuk maupun bunganya, sering digunakan untuk penghias pekarangan dan lain sebagainya.
5. Luas panen tanaman hortikultura adalah luas tanaman sayuran, buah-buahan, biofarmaka, dan tanaman hias yang diambil hasilnya/dipanen pada periode pelaporan.
6. Luas panen untuk tanaman sayuran adalah luas tanaman yang dipanen sekaligus/habis/ dibongkar dan luas tanaman yang dipanen berkali-kali (lebih dari satu kali)/belum habis.
7. Produksi hortikultura adalah hasil menurut bentuk produk dari setiap tanaman sayuran, buah- buahan, biofarmaka dan tanaman hias yang diambil berdasarkan luas yang dipanen/tanaman yang menghasilkan pada bulan/ triwulan laporan.



Catatan : ...

Sumber : Badan Pusat Statistik, Statistik Pertanian Hortikultura SPH-SBS/BPS-Statistics Indonesia, *Agricultural Statistic for Horticulture SPH-SBS*

**Gambar 5.1**                      **Produksi Tanaman Sayuran dan Buah-buahan Semusim di Kecamatan Kutowinangun, 2023**

**Tabel 5.1 Luas Panen Tanaman Sayuran dan Buah-buahan Semusim Menurut Jenis Tanaman di Kecamatan Kutowinangun (ha), 2020-2023**

Jenis Tanaman	2020	2021	2022	2023
(1)	(2)	(3)	(4)	(5)
<b>Sayuran:</b>				
Bawang Daun	-	-	-	-
Bawang Merah	-	-	-	-
Bawang Putih	-	-	-	-
Bayam	12	8	10	42
Blewah	-	-	-	-
Buncis	-	-	-	-
Cabai Besar	-	-	-	-
Cabai Rawit	8	8	7	4
Jamur	-	-	-	-
Kacang Merah	-	-	-	-
Kacang Panjang	11	8	6	-
Kangkung	10	10	2	-
Kembang Kol	-	-	-	-
Kentang	-	-	-	-
Ketimun	-	-	-	-
Kubis	-	-	-	-
Labu Siam	-	-	-	-
Lobak	-	-	-	-
Paprika	-	-	-	-
Sawi	32	34	21	40
Cabai Keriting	-	-	-	-
<b>Buah-buahan:</b>				
Semangka	-	-	-	-
Stroberi	-	-	-	-
Terung	2	5	8	3
Tomat	8	4	-	-
Wortel	-	-	-	-
Melon	-	-	-	-

Catatan : ...

Sumber : Badan Pusat Statistik, Statistik Pertanian Hortikultura SPH-SBS

Tabel 5.2

**Produksi Tanaman Sayuran dan Buah-buahan Semusim Menurut Jenis Tanaman di Kecamatan Kutowinangun (kuintal), 2020-2023**

Jenis Tanaman	2020	2021	2022	2023
(1)	(2)	(3)	(4)	(5)
<b>Sayuran:</b>				
Bawang Daun	-	-	-	-
Bawang Merah	-	-	-	-
Bawang Putih	-	-	-	-
Bayam	33	43	39	43
Blewah	-	-	-	-
Buncis	-	-	-	-
Cabai Besar	-	-	-	-
Cabai Rawit	47	82	64	48
Jamur	-	-	-	-
Kacang Merah	-	-	-	-
Kacang Panjang	53	80	39	-
Kangkung	65	90	22	-
Kembang Kol	-	-	-	-
Kentang	-	-	-	-
Ketimun	-	-	-	-
Kubis	-	-	-	-
Labu Siam	-	-	-	-
Lobak	-	-	-	-
Paprika	-	-	-	40
Sawi	38	35	39	-
Cabai Keriting	-	-	-	-
				-
<b>Buah-buahan:</b>				
Semangka	2	-	-	-
Stroberi	22	-	-	-
Terung	-	40	53	31
Tomat	-	32	-	-
Wortel	-	-	-	-
Melon	-	-	-	-

Catatan : ...

Sumber : Badan Pusat Statistik, Statistik Pertanian Hortikultura SPH-SBS/BPS-Statistics Indonesia, Agricultural Statistic for Horticulture SPH-SBS



**Tabel 5.3 Luas Panen Tanaman Biofarmaka Menurut Jenis Tanaman di Kecamatan Kutowinangun (m<sup>2</sup>), 2020-2023**

Jenis Tanaman	2020	2021	2022	2023
(1)	(2)	(3)	(4)	(5)
Dlingo	-	-	-	-
Jahe	-	60	1.900	2.200
Kapulaga	-	-	-	-
Keji Beling	-	-	-	...
Kencur	5	25	500	1.000
Kunyit	25	40	1.505	2.270
Laos	15	25	200	665
Lempuyang	-	35	1.105	1.600
Lidah Buaya	-	-	200	500
Mahkota Dewa	-	-	-	-
Mengkudu	-	-	-	-
Sambiloto	-	-	-	-
Temuireng	12	30	1.010	4.600
Temukunci	10	30	-	-
Temulawak	-	40	585	3.000
Jeruk Nipis	-	-	-	370
Serai	-	-	2.405	8.000

Catatan : ...

Sumber : Badan Pusat Statistik, Statistik Pertanian Hortikultura SPH-TBF

**Tabel 5.4                    Produksi Tanaman Biofarmaka Menurut Jenis Tanaman di Kecamatan Kutowinangun (kg), 2020-2023**

Jenis Tanaman	2020	2021	2022	2023
(1)	(2)	(3)	(4)	(5)
Dlingo	-	-	-	-
Jahe	-	17	825	3.025
Kapulaga	-	-	-	-
Keji Beling	-	-	-	-
Kencur	2	11	218	1.000
Kunyit	12	22	1.352	2.070
Laos	6	11	100	730
Lempuyang	-	25	675	1.210
Lidah Buaya	-	-	260	265
Mahkota Dewa	-	-	-	-
Mengkudu	-	-	-	-
Sambiloto	-	-	-	-
Temuireng	8	22	1.010	4.570
Temukunci	5	16	-	-
Temulawak	-	29	570	2.900
Jeruk Nipis	-	-	-	7.520
Serai	-	-	7.215	24.100

Catatan : ...  
 Sumber : Badan Pusat Statistik, Statistik Pertanian Hortikultura SPH-TBF

**Tabel 5.5** Luas Panen Tanaman Hias Menurut Jenis Tanaman di Kecamatan Kutowinangun (m<sup>2</sup>), 2020-2023

Jenis Tanaman	2020	2021	2022	2023
(1)	(2)	(3)	(4)	(5)
Anggrek	-	-	-	-
Anthurium Bunga	-	-	-	-
Anthurium Daun	-	-	-	-
Anyelir	-	-	-	-
Balanceng	-	-	-	-
Dracaena	-	-	-	-
Euphorbia	-	-	-	-
Gladiol	-	-	-	-
Hanjuang	-	-	-	-
Herbras	-	-	-	-
Kamboja Jepang	-	-	-	-
Keladi Hias	-	-	-	-
Krisan	-	-	-	-
Mawar	-	-	-	-
Melati	-	-	-	-
Monstera	-	-	-	-
Pakis	-	-	-	-
Palem	-	-	-	-
Pedang-pedangan	-	-	-	-
Philodendron	-	-	-	-
Pisang-pisangan	-	-	-	-
Sedap Malam	-	-	-	-
Soka	-	-	-	-
Sri Rejeki	-	-	-	-
Bromelia	-	-	-	-
Bugenvil	-	-	-	-
Puring	-	-	-	-

Catatan : ...

Sumber : Badan Pusat Statistik, Statistik Pertanian Hortikultura SPH-TH

**Tabel 5.6**                    **Produksi Tanaman Hias Menurut Jenis Tanaman di Kecamatan Kutowinangun (tangkai), 2020-2023**

Jenis Tanaman	2020	2021	2022	2023
(1)	(2)	(3)	(4)	(5)
Anggrek	-	-	-	-
Anthurium Bunga	-	-	-	-
Anthurium Daun	-	-	-	-
Anyelir	-	-	-	-
Balanceng	-	-	-	-
Dracaena	-	-	-	-
Euphorbia	-	-	-	-
Gladiol	-	-	-	-
Hanjuang	-	-	-	-
Herbras	-	-	-	-
Kamboja Jepang	-	-	-	-
Keladi Hias	-	-	-	-
Krisan	-	-	-	-
Mawar	-	-	-	-
Melati	-	-	-	-
Monstera	-	-	-	-
Pakis	-	-	-	-
Palem	-	-	-	-
Pedang-pedangan	-	-	-	-
Philodendron	-	-	-	-
Pisang-pisangan	-	-	-	-
Sedap Malam	-	-	-	-
Soka	-	-	-	-
Sri Rejeki	-	-	-	-
Bromelia	-	-	-	-
Bugenvil	-	-	-	-
Puring	-	-	-	-

Catatan : ...  
 Sumber : Badan Pusat Statistik, Statistik Pertanian Hortikultura SPH-TH

**Tabel 5.7**                    **Produksi Buah-Buahan dan Sayuran Tahunan Menurut Jenis Tanaman di Kecamatan Kutowinangun (kuintal), 2020-2023**

Jenis Tanaman	2020	2021	2022	2023
(1)	(2)	(3)	(4)	(5)
Alpukat	-	-	1	6
Anggur	-	-	-	-
Apel	-	-	-	-
Belimbing	14	11	17	40
Duku	-	-	-	-
Durian	3	-	-	127
Jambu Air	25	18	21	5.039
Jambu Biji	33	55	96	196
Jengkol	-	-	-	-
Jeruk Besar	-	-	-	-
Jeruk Siam	9	2	1	8
Mangga	180	2	57	1.666
Manggis	-	-	-	-
Markisa	-	-	-	...
Melinjo	29	22	-	...
Nangka	132	3	16	31
Nenas	4	3	5	3
Pepaya	74	80	93	23
Petai	8	11	-	...
Pisang	536	550	424	464
Rambutan	29	40	72	-
Salak	-	-	-	-
Sawo	4	2	-	-
Sirsak	6	3	3	-
Sukun	4	2	4	-
Buah Naga	-	-	-	-
Lemon	-	-	-	-
Lengkeng	-	1	3	101

Catatan : ...

Sumber : Badan Pusat Statistik, Statistik Pertanian Hortikultura SPH-TH

**Tabel 5.8** Populasi Ternak menurut Jenis Ternak Menurut Desa/ Kelurahan di Kecamatan Kutowinangun, 2023

Desa/Kelurahan	Sapi Perah	Sapi Potong	Kerbau	Kuda	Kambing	Domba	Babi
(1)	(2)	(3)	(4)	(5)	(6)	(7)	(8)
Pekunden	21	-	-	-	94	24	-
Tanjungmeru	24	-	-	10	53	29	-
Kuwarisan	34	-	-	-	103	24	-
Kutowinangun	8	-	-	-	38	18	-
Lundong	34	-	-	-	64	28	-
Mekarsari	19	-	-	-	82	22	-
Babadsari	36	-	-	1	58	24	-
Ungaran	47	-	-	-	94	24	-
Mrinen	34	-	-	-	60	29	-
Pejagatan	42	-	-	-	86	36	-
Triwarno	115	-	-	-	111	37	-
Korowelang	80	-	-	-	120	37	-
Jlegiwinangun	84	-	-	1	117	61	-
Lumbu	34	-	-	-	105	39	-
Tanjungsari	38	-	-	1	112	46	-
Kaliputih	77	-	-	-	111	54	-
Tujungseto	56	-	-	-	91	28	-
Pesalakan	57	-	-	-	89	19	-
Karangsari	70	-	-	-	80	36	-
<b>Kecamatan Kutowinangun</b>	<b>910</b>	<b>-</b>	<b>-</b>	<b>13</b>	<b>1.668</b>	<b>615</b>	<b>-</b>

Sumber : Dinas Pertanian dan Pangan Kabupaten Kebumen

**Tabel 5.9** Populasi Unggas menurut Jenis Ternak Menurut Desa/ Kelurahan di Kecamatan Kutowinangun, 2023

Desa/Kelurahan	Ayam. Layer	Ayam. Broiler	Ayam Buras	Itik	Burung. Puyuh
(1)	(2)	(3)	(4)	(5)	(6)
Pekunden	-	-	1.021	82	-
Tanjungmeru	-	10.000	1.243	28	-
Kuwarisan	-	-	1.453	187	-
Kutowinangun	250	-	950	44	-
Lundong	-	-	1.370	165	-
Mekarsari	-	-	987	145	-
Babadsari	-	-	2.967	316	-
Ungaran	-	-	1.780	113	-
Mrinen	-	-	1.220	120	-
Pejagatan	-	-	1.480	61	-
Triwarno	3.990	50.000	1.988	148	-
Korowelang	-	-	1.135	133	-
Jlegiwinangun	-	-	2.123	54	-
Lumbu	-	-	811	65	-
Tanjungsari	-	-	1.160	152	-
Kaliputih	-	-	1.218	183	-
Tujungseto	-	-	1.845	54	-
Pesalakan	-	-	1.480	167	-
Karangsari	-	-	789	52	-
<b>Kecamatan. Kutowinangun</b>	<b>4.240</b>	<b>60.000</b>	<b>27.020</b>	<b>2.269</b>	<b>-</b>

Lanjutan Tabel 5.9

Desa/Kelurahan	Angsa	Entog	Merpati	Ayam Joper
(1)	(7)	(8)	(9)	(10)
Pekunden	7	47	197	-
Tanjungmeru	5	47	234	-
Kuwarisan	4	19	188	-
Kutowinangun	4	22	244	-
Lundong	3	37	169	-
Mekarsari	10	25	267	-
Babadsari	17	128	232	-
Ungaran	8	30	190	-
Mrinen	6	55	148	-
Pejagatan	8	30	158	-
Triwarno	5	63	191	-
Korowelang	13	41	156	-
Jlegiwinangun	5	32	139	-
Lumbu	3	35	63	-
Tanjungsari	12	50	160	-
Kaliputih	12	33	134	-
Tujungseto	5	33	123	-
Pesalakan	9	43	147	-
Karangsari	6	27	162	-
<b>Kecamatan Kutowinangun</b>	<b>142</b>	<b>797</b>	<b>3.302</b>	<b>-</b>

Sumber : Dinas Pertanian dan Pangan Kabupaten Kebumen





**ST 2023**

**SENSUS PERTANIAN**

**BerAKHLAK**

Berorientasi Pelayanan Akuntabel Kompeten  
Harmonis Loyal Adaptif Kolaboratif

**DATA**  
**MENCERDASKAN BANGSA**

<https://kebumenkab.bps.go.id>



**BADAN PUSAT STATISTIK  
KABUPATEN KEBUMEN**

Jl. Arungbinang N0. 17A Kebumen 54311

Telp/Fax : (0287)381163

Homepage: <http://kebumenkab.bps.go.id>, E-mail: [bps3305@bps.go.id](mailto:bps3305@bps.go.id)