

Katalog : 1102001.5204080

ISSN : 2598-3466

# KECAMATAN SUMBAWA DALAM ANGKA 2024

Volume 14, 2024

<https://sumbawakab.bps.go.id>



**BADAN PUSAT STATISTIK  
KABUPATEN SUMBAWA**



Katalog : 1102001.5204080

ISSN : 2598-3466

# KECAMATAN SUMBAWA DALAM ANGKA 2024

Volume 14, 2024

<https://sumbawakab.bps.go.id>



**BADAN PUSAT STATISTIK  
KABUPATEN SUMBAWA**

## **KECAMATAN SUMBAWA DALAM ANGKA 2024**

Volume 14, 2024

Katalog : 1102001.5204080  
ISSN : XXXX-XXXX  
Nomor Publikasi : 52040.24023

Ukuran Buku : 14,8 cm x 21 cm  
Jumlah Halaman : xxviii + 136 halaman

Penyusun Naskah :  
BPS Kabupaten Sumbawa

Penyunting :  
BPS Kabupaten Sumbawa

Pembuat Kover :  
BPS Kabupaten Sumbawa

Penerbit  
©BPS Kabupaten Sumbawa

Sumber Ilustrasi : canva.com

Dilarang mereproduksi dan/atau menggandakan sebagian atau seluruh isi buku ini untuk tujuan komersial tanpa izin tertulis dari Badan Pusat Statistik Kabupaten Sumbawa.

**TIM PENYUSUN**  
**KECAMATAN SUMBAWA DALAM ANGKA 2024**  
Volume 14, 2024

**Pengarah**

Yudi Wahyudin

**Penanggung Jawab**

Yudi Wahyudin

**Penyunting**

I Ketut Gede Ari Utama Putra

**Pengolah Data dan Penulis Naskah**

Siti Kurnia Pati

**Penata Letak**

Luluk Rifka Yusrina



## KONTRIBUTOR DATA

1. Kementerian Agama
2. Kementerian Pendidikan dan Kebudayaan
3. Badan Pusat Statistik
4. Dinas Pertanian Kabupaten Sumbawa
5. Dinas Pengendalian Penduduk Keluarga Berencana Pemberdayaan Perempuan dan Perlindungan Anak Kabupaten Sumbawa
6. Dinas Kependudukan Dan Pencatatan Sipil Kabupaten Sumbawa
7. Puskesmas se-Kabupaten Sumbawa
8. Kantor Urusan Agama se-Kabupaten Sumbawa
9. Kantor Desa dan Kelurahan se-Kabupaten Sumbawa









**KEPALA BPS KABUPATEN SUMBAWA**



**YUDI WAHYUDIN**



## KATA PENGANTAR

Puji syukur kami panjatkan kehadiran Allah SWT. Tuhan Yang Maha Esa, BPS Kabupaten Sumbawa telah dapat menerbitkan buku **Kecamatan Sumbawa Dalam Angka 2024**. Terbitan kali ini merupakan kelanjutan dari edisi sebelumnya yang menyajikan berbagai data praktis dan komprehensif serta dapat dimanfaatkan oleh para konsumen data yang ingin mengetahui informasi tentang Kecamatan Sumbawa.

Dari beragam data yang disajikan didalamnya antara lain keadaan geografis dan iklim, sosial-ekonomi penduduk, serta gambaran umum sosial-ekonomi kecamatan Sumbawa pada umumnya. Ditampilkan pula berbagai grafik dengan harapan para konsumen data dapat memperoleh informasi secara cepat dan praktis.

Disadari sepenuhnya bahwa terbitan ini tidak terlepas dari dukungan berbagai pihak terutama kepada Camat Sumbawa beserta jajarannya dan kepala dinas instansi kecamatan, sampai tingkat desa, maka melalui kesempatan ini, kami mengucapkan terima kasih atas partisipasinya. Semoga apa yang sudah terjalin ini dapat berlanjut untuk masa mendatang.

Saran konstruktif dari para pemakai/konsumen data sangat diharapkan untuk kesempurnaan pada edisi berikutnya.

Sumbawa , September 2024  
Kepala BPS  
Kabupaten Sumbawa



**YUDI WAHYUDIN**



**DAFTAR ISI**  
**KECAMATAN SUMBAWA DALAM ANGKA 2024**  
Volume 14, 2024

	Halaman
Kata Pengantar.....	xi
Daftar Isi.....	xiii
Daftar Tabel .....	xv
Daftar Gambar .....	xxiii
Penjelasan Umum .....	xxv
Daftar Singkatan.....	xxvii
1. Geografi dan iklim .....	1
2. Pemerintahan.....	11
3. Penduduk.....	21
4. Sosial dan Kesejahteraan Rakyat.....	31
5. Pertanian .....	75
6. Industri .....	101
7. Perhubungan .....	111
8. Keuangan dan Harga.....	123
Daftar Pustaka .....	135





## DAFTAR TABEL

Tabel	Halaman
<b>1. GEOGRAFI DAN IKLIM</b>	
1.1 Luas Daerah Menurut Desa/Kelurahan di Kecamatan Sumbawa, 2023 .....	7
1.2 Jarak ke Ibukota Kecamatan Menurut Desa/ Kelurahan di Kecamatan Sumbawa (km), 2023 .....	8
1.3 Banyaknya Hari Hujan dan Curah Hujan di Kecamatan Sumbawa Dirinci per Bulan, 2023 .....	9
<b>2. PEMERINTAHAN</b>	
2.1 Jumlah Rukun Warga (RW), Rukun Tetangga (RT) dan Dusun Menurut Desa/Kelurahan di Kecamatan Sumbawa, 2023 .....	17
2.2 Banyaknya Aparat Pemerintahan Desa/ Kelurahan di Kecamatan Sumbawa, 2023 .....	18
2.3 Banyaknya Anggota Perlindungan Masyarakat Menurut Desa/Kelurahan di Kecamatan Sumbawa, 2023 .....	19
<b>3. PENDUDUK</b>	
3.1 Penduduk, Distribusi Persentase Penduduk, Kepadatan Penduduk, Rasio Jenis Kelamin Penduduk Menurut Desa/Kelurahan di Kecamatan Sumbawa, 2023 .....	27
3.2 Jumlah Penduduk Menurut Kelompok Umur dan Jenis Kelamin di Kecamatan Sumbawa, 2023 .....	30

## 4. SOSIAL DAN KESEJAHTERAAN RAKYAT

### 4.1 PENDIDIKAN

4.1.1	Banyaknya Desa <sup>1</sup> /Kelurahan yang Memiliki Fasilitas Sekolah Menurut Tingkat Pendidikan di Kecamatan Sumbawa, 2021–2023	39
4.1.2	Jumlah Sekolah Menurut Tingkat Pendidikan di Kecamatan Sumbawa, 2023/2024	40
4.1.3	Jumlah Guru Menurut Tingkat Pendidikan di Kecamatan Sumbawa, 2023/2024	41
4.1.4	Jumlah Murid Menurut Tingkat Pendidikan di Kecamatan Sumbawa, 2023/2024	42
<b>4.2 KESEHATAN</b>		
4.2.1	Banyaknya Desa <sup>1</sup> /Kelurahan yang Memiliki Sarana Kesehatan Menurut Jenis Sarana Kesehatan di Kecamatan Sumbawa, 2021–2023	43
4.2.2	Kemudahan Mencapai Sarana Kesehatan Terdekat Bagi Desa/ Kelurahan yang Tidak ada Sarana Kesehatan Menurut Desa dan Jenis Sarana Kesehatan di Kecamatan Sumbawa, 2023	44
4.2.3	Jumlah Tenaga Kesehatan Menurut Desa/ Kelurahan di Kecamatan Sumbawa, 2023	46
4.2.4	Jumlah Kasus Sepuluh Penyakit Terbanyak Menurut Jenis Penyakit di Kecamatan Sumbawa, 2023	48
4.2.5	Banyaknya Warga Penderita Kekurangan Gizi Menurut Desa/Kelurahan di Kecamatan Sumbawa, 2023	

Tabel	Halaman
.....	49
4.2.6 Jumlah Bayi Lahir Hidup dan Lahir Mati Berdasarkan Bulan di Kecamatan Sumbawa, 2023	50
4.2.7 Banyaknya Peserta KB Aktif Menurut Desa/Kelurahan dan Alat Kontrasepsi yang Digunakan di Kecamatan Sumbawa, 2023	51
4.2.8 Jumlah Pasangan Usia Subur (PUS), Peserta KB Aktif dan Persentase Terhadap PUS Menurut Desa/ Kelurahan di Kecamatan Sumbawa, 2023	53
4.2.9 Pencapaian Akseptor KB Baru Menurut Desa/Kelurahan dan Alat Kontrasepsi yang Digunakan di Kecamatan Sumbawa, 2023	54
<b>4.3 AGAMA</b>	
4.3.1 Jumlah Penduduk Menurut Desa/Kelurahan dan Agama yang Dianut di Kecamatan Sumbawa, 2023	56
4.3.2 Jumlah Tempat Peribadatan Menurut Desa/ Kelurahan di Kecamatan Sumbawa, 2023	58
<b>4.4 PERUMAHAN DAN LINGKUNGAN</b>	
4.4.1 Banyaknya Keluarga Menurut Desa/Kelurahan dan Jenis Pengguna Listrik di Kecamatan Sumbawa, 2023	59
4.4.2 Banyaknya Desa <sup>1</sup> /Kelurahan Menurut Sumber Penerangan Jalan Utama Desa/Kelurahan di Kecamatan Sumbawa, 2021–2023	60
4.4.3 Banyaknya Desa/Kelurahan Menurut Jenis Bahan Bakar untuk Memasak yang Digunakan Sebagian Besar Keluarga di Kecamatan Sumbawa, 2021–2023	61
4.4.4 Banyaknya Desa <sup>1</sup> /Kelurahan Menurut Sumber Air Minum Sebagian Besar Keluarga di Kecamatan Sumbawa, 2021–2023	62

4.4.5	Banyaknya Desa <sup>1</sup> /Kelurahan Menurut Penggunaan Fasilitas Tempat Buang Air Besar Sebagian Besar Keluarga di Kecamatan Sumbawa, 2021–2023 .....	63
4.4.6	Banyaknya Embung Desa/Kelurahan Menurut Desa/Kelurahan di Kecamatan Sumbawa, 2023 .....	64
<b>4.5</b>	<b>BENCANA ALAM</b>	
4.5.1	Banyaknya Kejadian Bencana Alam Menurut Desa/Kelurahan dan Jenis Bencana Alam di Kecamatan Sumbawa, 2023 .....	65
4.5.2	Banyaknya Korban Jiwa Akibat Bencana Alam Menurut Desa/Kelurahan dan Jenis Bencana Alam di Kecamatan Sumbawa, 2023 .....	68
4.5.3	Keberadaan Fasilitas/Upaya Antisipasi/Mitigasi Bencana Alam Menurut Desa/Kelurahan di Kecamatan Sumbawa, 2023 .....	71
4.5.4	Banyaknya Desa/Kelurahan Menurut Jenis Olahraga dan Ketersediaan Fasilitas/Lapangan Olahraga di Kecamatan Sumbawa, 2023 .....	73
<b>5.</b>	<b>PERTANIAN</b>	
<b>5.1</b>	<b>TANAMAN PANGAN</b>	
5.1.1	Luas Lahan Sawah Menurut Desa/Kelurahan dan Sistem Irigasi di Kecamatan Sumbawa (Ha), 2023 .....	81
5.1.2	Luas Lahan Bukan Sawah Menurut Desa/Kelurahan dan Sistem Irigasi di Kecamatan Sumbawa (Ha), 2023 .....	83

## 5.2 HORTIKULTURA

5.2.1	Luas Panen Tanaman Sayuran dan Buah-buahan Semusim Menurut Jenis Tanaman di Kecamatan Sumbawa, 2020–2023 .....	85
5.2.2	Produksi Tanaman Sayuran dan Buah-buahan Semusim Menurut Jenis Tanaman di Kecamatan Sumbawa, 2020–2023 .....	86
5.2.3	Luas Panen Tanaman Biofarmaka Menurut Jenis Tanaman di Kecamatan Sumbawa, 2020–2023 .....	87
5.2.4	Produksi Tanaman Biofarmaka Menurut Jenis Tanaman di Kecamatan Sumbawa (kg), 2020–2023 .....	88
5.2.5	Luas Panen Tanaman Hias Menurut Jenis Tanaman di Kecamatan Sumbawa, 2020–2023 .....	89
5.2.6	Produksi Tanaman Hias Menurut Jenis Tanaman di Kecamatan Sumbawa, 2020–2023 .....	90
5.2.7	Produksi Buah-Buahan dan Sayuran Tahunan Menurut Jenis Tanaman di Kecamatan Sumbawa (kuintal), 2020–2023 .....	91
<b>5.3 PERKEBUNAN</b>		
5.3.1	Luas Panen Perkebunan Rakyat Semusim Menurut Jenis Komoditi di Kecamatan Sumbawa (Ha), 2021 - 2023 .....	92
5.3.2	Produksi Perkebunan Rakyat Semusim Menurut Jenis Komoditi di Kecamatan Sumbawa (Ton), 2021-2023 .....	93
5.3.3	Produksi Perkebunan Rakyat Tahunan Menurut Jenis Komoditi di Kecamatan Sumbawa (Ton), 2021-2023 .....	94

## 5.4 PETERNAKAN

5.4.1	Banyaknya Ternak Besar Dan Ternak Kecil Dirinci Per Desa/ Kelurahan Tahun di Kecamatan Sumbawa, 2023 .....	95
5.4.2	Banyaknya Ternak Besar Dan Ternak Kecil Dirinci Per Desa/ Kelurahan Tahun di Kecamatan Sumbawa, 2023 .....	97
5.4.3	Banyaknya Rumah Tangga yang Memiliki Ternak (Penggaduh) Menurut Jenis Ternak Dirinci per Desa/ Kelurahan di Kecamatan Sumbawa, 2023 .....	99

## 6. INDUSTRI

6.1	Banyaknya Perusahaan dan Tenaga Kerja Industri Kecil Dirinci per Desa/Kelurahan Menurut Jenis Usaha, 2023 .....	107
-----	---	-----

## 7. PERHUBUNGAN

7.1	Kondisi Jalan Darat Antar Desa Menurut Desa/ Kelurahan di Kecamatan Sumbawa, 2023 .....	117
7.2	Banyaknya Desa/Kelurahan Menurut Keberadaan Penerangan Jalan Utama Desa di Kecamatan Sumbawa, 2021-2023 .....	118
7.3	Sarana Transportasi Antar Desa/ Kelurahan Menurut Desa/Kelurahan di Kecamatan Sumbawa, 2023 .....	119
7.4	Jumlah Menara Telepon seluler dan Operator Layanan Komunikasi Telepon Seluler Menurut Desa/ Kelurahan di Kecamatan Sumbawa, 2023 .....	120

7.5	Keberadaan Kantor Pos/ Pos Pembantu/ Rumah Pos dan Perusahaan/ Agen Jasa Ekspedisi Swasta Menurut Desa/Kelurahan di Kecamatan Sumbawa, 2023 .....	121
<b>8.</b>	<b>KEUANGAN DAN HARGA</b>	
8.1	Banyaknya Sarana dan Prasarana Ekonomi Menurut Desa/ Kelurahan dan Jenisnya di Kecamatan Sumbawa, 2023 .....	129
8.2	Banyaknya Sarana Lembaga Keuangan Yang Beroperasi Menurut Desa/Kelurahan dan Jenisnya di Kecamatan Sumbawa, 2023 .....	132
8.3	Banyaknya Koperasi yang Masih Aktif Menurut Desa/ Kelurahan dan Jenis Koperasi di Kecamatan Sumbawa, 2023 .....	133





## DAFTAR GAMBAR

Gambar		Halaman
1	Jarak ke Ibukota Kecamatan Menurut Desa/ Kelurahan di Kecamatan Sumbawa (km), 2023 .....	6
2	Jumlah Dusun, Rukun Warga (RW), dan Rukun Tetangga (RT) Menurut Kelurahan di Kecamatan Sumbawa, 2023 .....	15
3	Piramida Penduduk Kecamatan Sumbawa, 2023 .....	25
4.1	Banyaknya Sekolah Tahun Pelajaran 2023/2024 Menurut Tingkat Pendidikannya di Kecamatan Sumbawa .....	35
4.2	Banyaknya Sarana Kesehatan Menurut Desa/Kelurahan dan Jenis Sarana Kesehatan di Kecamatan Sumbawa, 2023 .....	36
4.3	Jumlah Penduduk Menurut Desa/Kelurahan dan Agama yang Dianut di Kecamatan Sumbawa, 2023 .....	37
4.4	Banyaknya Keluarga Menurut Desa/Kelurahan dan Jenis Pengguna Listrik di Kecamatan Sumbawa, 2023 .....	38
5	Jumlah Ternak di Kecamatan Sumbawa 2023 .....	79
6	Banyaknya Perusahaan dan Tenaga Kerja Industri Kecil Dirinci per Desa/Kelurahan Menurut Jenis Usaha, 2023 .....	105
7	Jumlah Menara dan Operator Layanan Komunikasi Telepon Seluler serta Kondisi Sinyal Telepon Seluler Menurut Desa/Kelurahan di Kecamatan Sumbawa, 2023 .....	115
8	Banyaknya Sarana dan Prasarana Ekonomi Menurut Desa/ Kelurahan dan Jenisnya di Kecamatan Sumbawa, 2023 .....	127



## PENJELASAN UMUM

Tanda-tanda, satuan-satuan, dan lain-lainnya yang digunakan dalam publikasi ini adalah sebagai berikut:

### 1. TANDA-TANDA/SYMBOLS

Data tidak tersedia/ <i>Data not available</i> .....	: ...
Tidak ada atau nol / <i>Null or zero</i> .....	: -
Data dapat diabaikan/ <i>Data negligible</i> .....	: ~0
Tanda decimal/ <i>Decimal point</i> .....	: ,
Data tidak dapat ditampilkan/ <i>Not applicable</i> .....	: NA
Angka estimasi/ <i>Estimated figures</i> .....	: e
Angka diperbaiki/ <i>Revised figures</i> .....	: r
Angka sementara/ <i>Preliminary figures</i> .....	: *
Angka sangat sementara/ <i>Very preliminary figures</i> .....	: **
Angka sangat sangat sementara/ <i>Very very preliminary figures</i> .....	: ***

### 2. SATUAN/UNITS

barel/ <i>barrel</i> .....	: 158,99 liter/ <i>litres</i> = 1/6,2898 m <sup>3</sup>
hektare (ha)/ <i>hectare (ha)</i> .....	: 10.000 m <sup>2</sup>
kilometer (km)/ <i>kilometres (km)</i> .....	: 1.000 meter/ <i>meters (m)</i>
knot/ <i>knot</i> .....	: 1,8523 km/jam ( <i>km/hour</i> )
kuintal/ <i>quintal</i> .....	: 100 kg
KWh .....	: 1.000 Watt <i>hour</i>
MWh .....	: 1.000 KWh
liter (untuk beras)/ <i>litre (for rice)</i> .....	: 0,80 kg
MMSCF .....	: 1/35,3 m <sup>3</sup>
metrik ton (m.ton)/ <i>metric ton (m. ton)</i> .....	: 0,98421 long ton = 1.000 kg
ons/ <i>ounce</i> .....	: 28,31 gram/ <i>grams</i>
ton .....	: 1.000 kg

Satuan lain: buah, dus, butir, helai/lembar, kaleng, batang, pulsa, ton kilometer (ton-km), jam, menit, persen (%).

*Other units: unit, pack, pieces, sheet, tin, pulse, ton-kilometres(ton-km), hour, minute, percent (%).*

Perbedaan angka di belakang koma disebabkan oleh pembulatan angka.  
*The difference in decimal numbers is caused by rounding.*



## DAFTAR SINGKATAN

t.t	: Tempat tidur/ <i>Bed</i>
BCG	: Bacillus Calmette Guerin
DPT	: Difteri, Pertusis, Tetanus/ <i>Diphtheria, Tetanus, and Pertussis</i>
TT	: Tetanus Toxoid
IOT	: Industri Obat Tradisional/ <i>Traditional Medicine Industry</i>
IKOT	: Industri Kecil Obat Tradisional/ <i>Traditional Medicine Small Industry</i>
Alkes	: Alat kesehatan/ <i>Health Kits</i>
PKRT	: Perbekalan Kesehatan Rumah tangga/ <i>Household Health Logistics</i>
Kompl	: Komplemen/ <i>Complement</i>
IRTP	: Industri Pangan Produksi Rumah Tangga/ <i>Foods Home Industry</i>
PBF	: Pedagang Besar Farmasi/ <i>Pharmacy Whole-seller</i>
GFK	: Gudang Farmasi Kab/Kota/Regency/ <i>Municipality Pharmacy Warehouse</i>
RB	: Rumah Bersalin/ <i>Delivery House</i>
Pustu	: Puskesmas pembantu/ <i>Auxiliary Public Health Center</i>
BP	: Balai Pengobatan/ <i>Polyclinic</i>
TPS	: Tempat Pembuangan Sampah Sementara / <i>landfill</i>
Jamkesmas	: Jaminan kesehatan masyarakat miskin/ <i>Poor public health insurance</i>
PJKMU	: Program Jaminan Kesehatan Masyarakat Umum/ <i>General Public Health Insurance Program</i>
SIUP	: Surat Ijin Usaha Perdagangan/ <i>Trading Permission Letter</i>
TDP	: Tanda Daftar Perusahaan/ <i>Company Registration Identity</i>
API	: Angka Pengenal Importir/ <i>Importer's Identity Number</i>



# BAB 1

# GEOGRAFI DAN IKLIM



*Terdiri dari 24  
Kecamatan*

*Terdiri dari 165  
Desa/Kelurahan*





## PENJELASAN TEKNIS

1. **Ibukota** adalah tempat kedudukan pusat pemerintahan suatu wilayah, tempat dihimpun unsur administratif, yaitu eksekutif, legialatif, dan yudikatif; atau tempat yang menjadi pusat pemerintahan.
2. **Ibukota Kecamatan** adalah tempat kedudukan pusat pemerintahan kecamatan.
3. **Ibukota Kabupaten** adalah tempat kedudukan pusat pemerintahan kabupaten.
4. **Curah Hujan (mm)** adalah ketinggian air hujan yang terkumpul dalam penakar hujan pada tempat yang datar, tidak menyerap, tidak meresap dan tidak mengalir. Unsur hujan 1 (satu) milimeter artinya dalam luasan satu meter persegi pada tempat yang datar tertampung air hujan setinggi satu milimeter atau tertampung air hujan sebanyak satu liter.

## ULASAN

Kecamatan Sumbawa merupakan bagian dari wilayah Kabupaten Sumbawa yang terletak di bagian utara dan sebagian besar terdiri dari daratan dan cenderung tidak rata atau berbukit-bukit dengan ketinggian rata-rata 10 meter diatas permukaan laut.

Wilayah Kecamatan Sumbawa memiliki luas 44,83 km<sup>2</sup> dengan batas-batas wilayahnya antara lain:

- Sebelah Utara berbatasan dengan Kecamatan Labuhan Badas
- Sebelah Timur berbatasan dengan Kecamatan Moyo Hilir dan Moyo Utara
- Sebelah Selatan berbatasan dengan Kecamatan Sumbawa
- Sebelah Barat berbatasan dengan Kecamatan Sumbawa

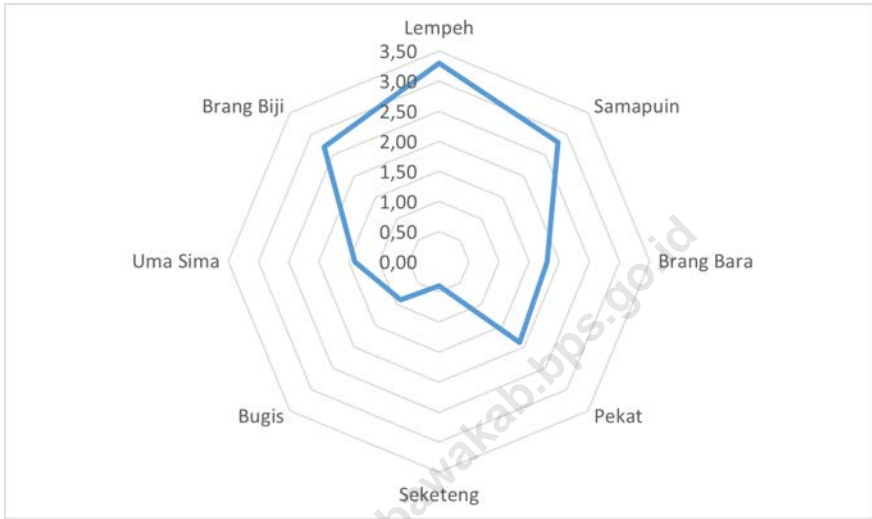
Kecamatan Sumbawa terbagi menjadi delapan Kelurahan yaitu Kelurahan Lempeh, Kelurahan Samapuin, Kelurahan Brang Bara, Kelurahan Pekat, Kelurahan Seketeng, Kelurahan Bugis, Kelurahan Uma Sima dan Kelurahan Brang Biji. Kecamatan Sumbawa sebagai pusat pemerintahan dan pusat perekonomian masyarakat menjadikan Kecamatan Sumbawa berkembang dengan pesat. Hal ini ditunjang dengan keberadaan tiga pasar tradisional yaitu Pasar Seketeng, Pasar Brang Biji dan Pasar Brang Bara serta pusat pertokoan Samawa. Selain itu dengan keberadaan Bandara Udara Sultan Muhammad Kaharuddin menjadikan Sumbawa semakin mudah didatangi oleh para wisatawan baik wisatawan dalam negeri maupun wisatawan asing sehingga sektor pariwisata di Kabupaten Sumbawa semakin berkembang.

Semakin meningkatnya daya beli dan keuangan masyarakat di Sumbawa membuat sektor perbankan di Kecamatan Sumbawa semakin semarak baik bank pemerintah maupun bank swasta. Dikarenakan pusat perkantoran berada di Kecamatan Sumbawa, sehingga sebagian besar penduduk di Kecamatan Sumbawa bekerja di sektor pemerintahan, selain itu banyak pula yang bekerja di sektor industri, perdagangan, pertanian, peternakan dan jasa.

Wilayah Kecamatan Sumbawa merupakan daerah beriklim tropis yang dipengaruhi oleh musim hujan dan musim kemarau, serta dipengaruhi oleh fenomena El-Nino dan La Nina dari Samudera Pasifik. Hal ini terlihat dari banyaknya hari hujan dan curah hujan yang terjadi sepanjang tahun. Pada tahun 2023 tercatat jumlah hari hujan sebanyak 117 hari, lebih sedikit dibandingkan dengan tahun 2022. Hari hujan terbanyak selama 34 hari, yaitu terjadi pada bulan November.

Curah hujan terbanyak terjadi pada bulan Februari yaitu sebesar 263 mm. Satu hal yang dapat berpengaruh terhadap hari hujan dan curah hujan adalah besarnya penguapan dan kelembapan udara, karena banyak sedikitnya penguapan dan kelembapan udara dapat berpengaruh terhadap banyak sedikitnya hari hujan dan curah hujan yang terjadi pada periode berikutnya.

Jarak dari ibukota kecamatan ke ibukota kelurahan dalam wilayah Kecamatan Sumbawa tidak terlalu jauh, yang terjauh jaraknya hanya 3,30 km yaitu Kelurahan Lempeh dan jaraknya yang terdekat yaitu Kelurahan Seketeng 0,40 km. Kelurahan yang terluas wilayahnya yakni Kelurahan Samapuin 11,08 km<sup>2</sup>, sedangkan Kelurahan yang kecil wilayahnya yakni Kelurahan Bugis dan Kelurahan Uma Sima masing-masing 2,00 km<sup>2</sup>.



**Gambar 1** Jarak ke Ibukota Kecamatan Menurut Desa/Kelurahan di Kecamatan Sumbawa (km), 2023

**Tabel 1.1**

**Luas Daerah Menurut Desa/Kelurahan di Kecamatan Sumbawa, 2023**

<b>Desa/Kelurahan</b>	<b>Luas (km<sup>2</sup>)</b>	<b>Persentase terhadap Luas Kecamatan</b>
(1)	(2)	(3)
Lempeh	6,55	14,61
Samapuin	11,08	24,72
Brang Bara	2,40	5,35
Pekat	2,30	5,13
Seketeng	8,00	17,85
Bugis	2,00	4,46
Uma Sima	2,00	4,46
Brang Biji	10,50	23,42
<b>Kecamatan Sumbawa</b>	<b>44,83</b>	<b>100,00</b>

Sumber: Kantor Kelurahan se-Kecamatan Sumbawa

**Tabel 1.2**

**Jarak ke Ibukota Kecamatan Menurut Desa/Kelurahan di Kecamatan Sumbawa (km), 2023**

<b>Desa/Kelurahan</b>	<b>Jarak ke Ibukota Kecamatan</b>
(1)	(2)
Lempeh	3,30
Samapuin	2,80
Brang Bara	1,80
Pekat	1,90
Seketeng	0,40
Bugis	0,90
Uma Sima	1,40
Brang Biji	2,70

Sumber: Kantor Kelurahan se-Kecamatan Sumbawa

**Tabel 1.3****Banyaknya Hari Hujan dan Curah Hujan di Kecamatan Sumbawa Dirinci per Bulan, 2023**

Bulan	Hari Hujan	Curah Hujan (mm)
(1)	(2)	(3)
Januari	16	134
Februari	21	263
Maret	11	83
April	16	94
Mei	1	-
Juni	2	1
Juli	3	3
Agustus	3	3
September	1	-
Oktober	-	-
November	34	28
Desember	9	198
<b>Kecamatan Sumbawa</b>	<b>117</b>	<b>807</b>

Sumber: Dinas Pertanian Kabupaten Sumbawa





# BAB 2

# PEMERINTAHAN





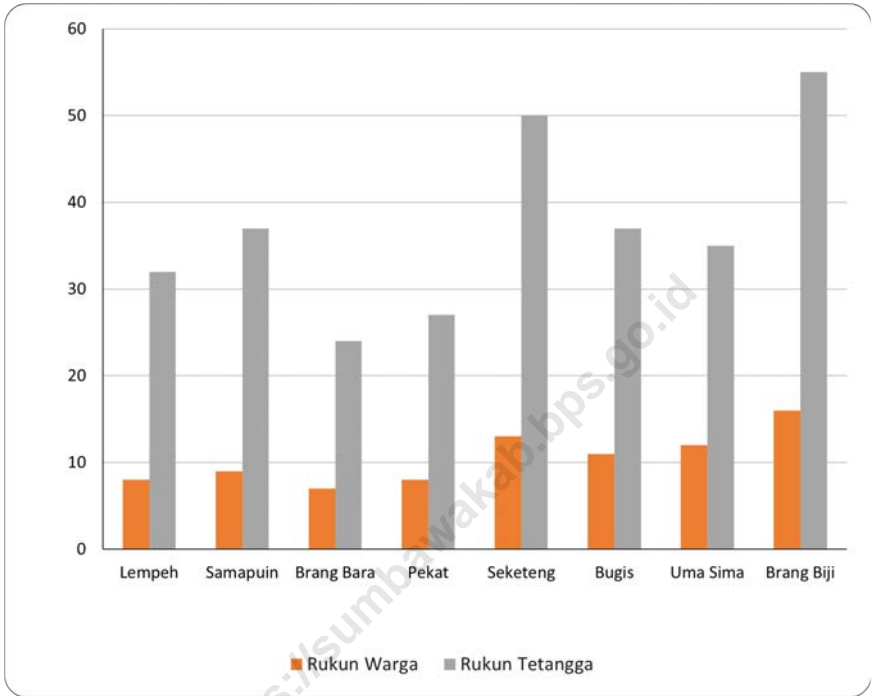
## PENJELASAN TEKNIS

1. **Rukun Tetangga (RT)** adalah lembaga kemasyarakatan yang dibentuk Pemerintah Desa/Kelurahan sebagai bagian wilayah administrasi Desa/Kelurahan untuk memelihara dan melestarikan nilai-nilai kehidupan yang berdasarkan kegotongroyongan kekeluargaan, membantu meningkatkan kelancaran tugas pemerintah, pembangunan dan kemasyarakatan di Desa/Kelurahan serta meningkatkan peran serta masyarakat dalam pembangunan.
2. **Rukun Warga (RW)** adalah istilah pembagian wilayah di bawah Desa/Kelurahan. Rukun Warga (RW) adalah lembaga kemasyarakatan yang dibentuk melalui musyawarah pengurus Rukun Tetangga (RT) di wilayah kerjanya dalam rangka pelayanan pemerintah dan masyarakat yang diakui dan dibina oleh Pemerintah Daerah yang ditetapkan oleh Kepala Desa/Lurah.

## ULASAN

Hingga Desember 2023, wilayah administrasi Kecamatan Sumbawa terbagi menjadi 8 kelurahan, 84 RW dan 297 RT. Dengan melihat pembagian wilayah administrasi Kecamatan Sumbawa yang cukup besar, maka untuk menunjang kelancaran administrasi pemerintah diperlukan dukungan personel yang mencukupi. Pada tahun 2022 jumlah aparat pemerintahan Kelurahan di Kecamatan Sumbawa sebanyak 467 orang. Jumlah Lurah dan Sekretaris Kelurahan masing-masing Kelurahan sebanyak satu orang. Pelaksana Teknis (Kasi) sebanyak 24 orang, dan Pegawai Kelurahan lainnya sebanyak 53 orang. Dan terdapat 382 pelaksana kewilayahan, yang merupakan Ketua RW dan ketua RT.

Secara geografis, dari delapan Kelurahan yang ada di wilayah Kecamatan Sumbawa seluruhnya berada di daerah perkotaan. Mengingat wilayah ini merupakan daerah yang sangat potensial sebagai roda pemerintahan dan perekonomian.



**Gambar 2** Jumlah Dusun, Rukun Warga (RW), dan Rukun Tetangga (RT) Menurut Kelurahan di Kecamatan Sumbawa, 2023



Tabel 2.1

**Jumlah Rukun Warga (RW), Rukun Tetangga (RT) dan Dusun Menurut Desa/Kelurahan di Kecamatan Sumbawa, 2023**

Desa/Kelurahan	Dusun	Rukun Warga (RW)	Rukun Tetangga (RT)
(1)	(2)	(3)	(4)
Lempeh	-	8	32
Samapuin	-	9	37
Brang Bara	-	7	24
Pekat	-	8	27
Seketeng	-	13	50
Bugis	-	11	37
Uma Sima	-	12	35
Brang Biji	-	16	55
<b>Kecamatan Sumbawa</b>	-	<b>84</b>	<b>297</b>

Sumber: Kantor Kelurahan se-Kecamatan Sumbawa

**Tabel 2.2**

**Banyaknya Aparat Pemerintahan Desa/Kelurahan di Kecamatan Sumbawa, 2023**

Desa/Kelurahan	Sekretariat Desa	Pelaksana Teknis	Pelaksana Kewilayahan	Pegawai Lainnya
(1)	(2)	(3)	(4)	(5)
Lempeh	1	3	40	5
Samapuin	1	3	46	11
Brang Bara	1	3	31	7
Pekat	1	3	35	2
Seketeng	1	3	63	7
Bugis	1	3	49	9
Uma Sima	1	3	47	8
Brang Biji	1	3	71	4
<b>Kecamatan Sumbawa</b>	<b>8</b>	<b>24</b>	<b>382</b>	<b>53</b>

Sumber: Kantor Kelurahan se-Kecamatan Sumbawa

Keterangan :

- a. Sekretariat Kelurahan : Sekretaris Kelurahan + Kaur
- b. Pelaksana Teknis : Kepala Seksi
- c. Pelaksana Kewilayahan : Kepala Dusun + Ketua RT + Ketua RW
- d. Pegawai Lainnya : Staf



**Tabel 2.3**

**Banyaknya Anggota Perlindungan Masyarakat Menurut Desa/Kelurahan di Kecamatan Sumbawa, 2023**

<b>Desa/Kelurahan</b>	<b>Jumlah</b>
(1)	(2)
Lempeh	-
Samapuin	2
Brang Bara	-
Pekat	2
Seketeng	-
Bugis	2
Uma Sima	2
Brang Biji	-
<b>Kecamatan Sumbawa</b>	<b>8</b>

Sumber: Kantor Kelurahan se-Kecamatan Sumbawa



# BAB 3

# PENDUDUK





## PENJELASAN TEKNIS

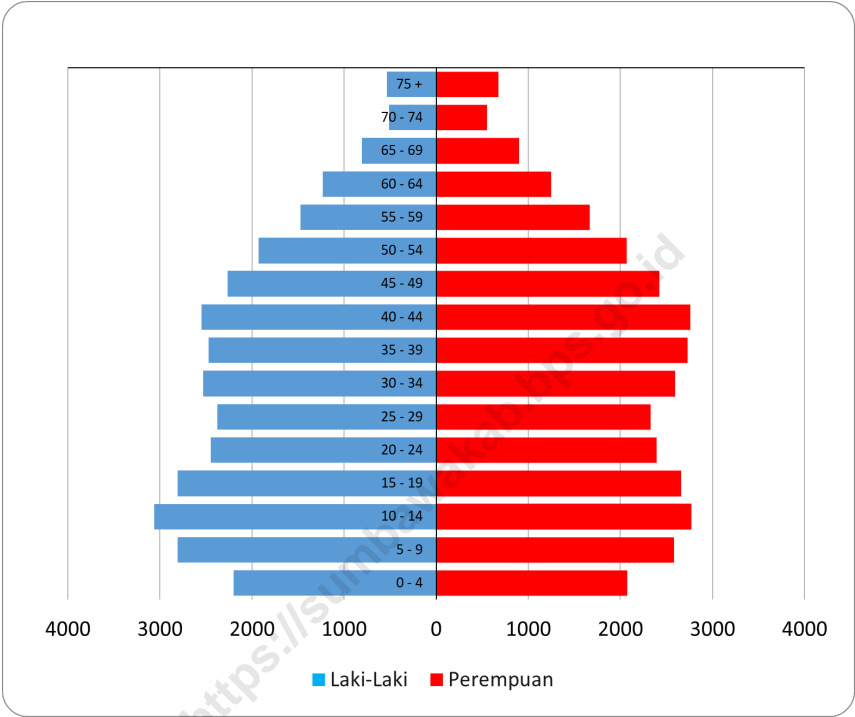
- 1. Penduduk Indonesia** adalah semua orang yang berdomisili di wilayah teritorial Indonesia, mencakup Warga Negara Indonesia (WNI) dan Warga Negara Asing (WNA) yang telah menetap selama satu tahun atau lebih atau berencana menetap di wilayah Indonesia selama minimal satu tahun. Pada sensus sebelumnya referensi waktu dalam konsep kependudukan adalah enam bulan. Perubahan ini didasari oleh UU No. 24 Tahun 2013 tentang Perubahan atas UU No. 23 Tahun 2006 tentang Administrasi Kependudukan pada Pasal 15.
- 2. Laju pertumbuhan penduduk** per tahun adalah angka yang menunjukkan rata-rata tingkat pertambahan penduduk per tahun dalam jangka waktu tertentu. Angka ini dinyatakan sebagai persentase dari penduduk dasar. Metode penghitungan laju pertumbuhan penduduk yang digunakan oleh BPS adalah metode geometrik.
- 3. Kepadatan penduduk** adalah ukuran persebaran penduduk yang menunjukkan jumlah penduduk untuk setiap kilometer persegi luas wilayah.
- 4. Rasio jenis kelamin** adalah perbandingan antara jumlah penduduk laki-laki dan jumlah penduduk perempuan pada suatu daerah tertentu, yang biasanya dinyatakan dalam banyaknya penduduk laki-laki per 100 perempuan.

## ULASAN

Penduduk merupakan perorangan atau kelompok yang menempati wilayah tertentu dengan tujuan untuk melangsungkan kehidupan dan penghidupan. Penduduk Kecamatan Sumbawa pada tahun 2023 tercatat sebanyak 64.432 jiwa.

Dibandingkan dengan luas wilayah Kecamatan seluas 44,83 km<sup>2</sup> maka setiap km<sup>2</sup> dihuni oleh 1.437 jiwa. Lebih lanjut dapat dilihat kondisi masing-masing Kelurahan, terdapat perbedaan antara Kelurahan satu dengan lainnya. Penduduk paling banyak berada di Kelurahan Brang Biji dengan persentase sebesar 22,36 persen dengan kepadatannya mencapai 1.372 jiwa per km<sup>2</sup>. Sementara Kelurahan dengan jumlah penduduk paling sedikit adalah Kelurahan Samapuin dengan persentase 7,97 persen dan kepadatan hanya 463 jiwa per km<sup>2</sup>.

Berbeda dengan tingkat kepadatan, sex ratio pada masing-masing Kelurahan tidak terdapat perbedaan yang begitu signifikan atau mencolok, yaitu berkisar antara 96 sampai dengan 101. Hanya dua Kelurahan yang memiliki rasio diatas seratus yang berarti jumlah penduduk laki-laki lebih besar dari jumlah penduduk perempuan, yaitu Pekat dan Uma Sima. Sedangkan untuk enam Kelurahan lainnya memiliki sex ratio dibawah seratus, yang menandakan jumlah penduduk perempuan lebih besar dibanding penduduk laki-laki. Secara rata-rata, sex ratio untuk Kecamatan Sumbawa sebesar 98,72, ini berarti pada setiap 99 orang penduduk perempuan di Kecamatan Sumbawa terdapat 100 orang penduduk laki-laki. Dengan kata lain dapat dikatakan bahwa pada tahun 2023 di Kecamatan Sumbawa jumlah penduduk perempuan lebih besar dari pada jumlah penduduk laki-laki.



**Gambar 3** Piramida Penduduk Kecamatan Sumbawa, 2023





Tabel 3.1

**Penduduk, Distribusi Persentase Penduduk, Kepadatan Penduduk, Rasio Jenis Kelamin Penduduk Menurut Desa/ Kelurahan di Kecamatan Sumbawa, 2023**

Desa/Kelurahan	Penduduk		
	Laki-Laki	Perempuan	Jumlah
(1)	(2)	(3)	(4)
Lempeh	2.707	2.726	5.433
Samapuin	2.555	2.581	5.136
Brang Bara	3.542	3.682	7.224
Pekat	2.785	2.757	5.542
Seketeng	6.056	6.235	12.291
Bugis	3.721	3.724	7.445
Uma Sima	3.499	3.455	6.954
Brang Biji	7.143	7.264	14.407
<b>Kecamatan Sumbawa</b>	<b>32.008</b>	<b>32.424</b>	<b>64.432</b>

LanjSumbawa Tabel 3.1

Desa/Kelurahan	Persentase Penduduk	Kepadatan Penduduk (per km <sup>2</sup> )
(1)	(5)	(6)
Lempeh	8,43	829,47
Samapuin	7,97	463,54
Brang Bara	11,21	3.010,00
Pekat	8,60	2.409,57
Seketeng	19,08	1.536,38
Bugis	11,55	3.722,50
Uma Sima	10,79	3.477,00
Brang Biji	22,36	1.372,10
<b>Kecamatan Sumbawa</b>	<b>100,00</b>	<b>1.437,25</b>

LanjSumbawa Tabel 3.1

Desa/Kelurahan	Rasio Jenis Kelamin	Laju Pertumbuhan Penduduk
(1)	(7)	(8)
Lempeh	99,30	1,00
Samapuin	98,99	3,95
Brang Bara	96,20	-1,20
Pekat	101,02	0,16
Seketeng	97,13	2,30
Bugis	99,92	0,42
Uma Sima	101,27	3,31
Brang Biji	98,33	2,08
<b>Kecamatan Sumbawa</b>	<b>98,72</b>	<b>1,57</b>

Sumber : Dinas Kependudukan dan Pencatatan Sipil Kabupaten Sumbawa

Tabel 3.2

### Jumlah Penduduk Menurut Kelompok Umur dan Jenis Kelamin di Kecamatan Sumbawa, 2023

Kelompok Umur	Jenis Kelamin		
	Laki-Laki	Perempuan	Jumlah
(1)	(2)	(3)	(4)
0 - 4	2.203	2.073	4.276
5 - 9	2.806	2.581	5.387
10 - 14	3.064	2.769	5.833
15 - 19	2.809	2.656	5.465
20 - 24	2.446	2.396	4.842
25 - 29	2.379	2.330	4.709
30 - 34	2.532	2.592	5.124
35 - 39	2.471	2.727	5.198
40 - 44	2.546	2.762	5.308
45 - 49	2.264	2.424	4.688
50 - 54	1.929	2.070	3.999
55 - 59	1.476	1.670	3.146
60 - 64	1.231	1.246	2.477
65 - 69	806	901	1.707
70 - 74	510	554	1.064
75 +	536	673	1.209
<b>Kecamatan Sumbawa</b>	<b>32.008</b>	<b>32.424</b>	<b>64.432</b>

Sumber : Dinas Kependudukan dan Pencatatan Sipil Kabupaten Sumbawa

# BAB 4

## SOSIAL DAN KESEJAHTERAAN LAINNYA





## PENJELASAN TEKNIS

- 1. Jenjang Pendidikan Formal** terdiri atas pendidikan dasar, pendidikan menengah, dan pendidikan tinggi. Jenis pendidikan yang diajarkan mencakup pendidikan umum, kejuruan, akademik, profesi, vokasi, keagamaan, dan khusus.
  - **Pendidikan Dasar** berbentuk Sekolah Dasar (SD) dan Madrasah Ibtidaiyah (MI) atau bentuk lain yang sederajat serta Sekolah Menengah Pertama (SMP) dan Madrasah Tsanawiyah (MTs), atau bentuk lain yang sederajat.
  - **Pendidikan Menengah** berbentuk Sekolah Menengah Atas (SMA), Madrasah Aliyah (MA), Sekolah Menengah Kejuruan (SMK), dan Madrasah Aliyah Kejuruan (MAK), atau bentuk lain yang sederajat.
  - **Pendidikan Tinggi** merupakan jenjang pendidikan setelah menengah yang mencakup program pendidikan diploma, sarjana, magister, spesialis, dan doktor yang diselenggarakan oleh perguruan tinggi. Perguruan Tinggi dapat berbentuk akademi, politeknik, sekolah tinggi, institut, atau universitas.
- 2. Rumah Sakit** adalah tempat pemeriksaan dan perawatan kesehatan, biasanya berada di bawah pengawasan dokter/ tenaga medis, yang melayani penderita yang sakit untuk berobat jalan atau rawat inap.
- 3. Poliklinik** adalah sarana kesehatan yang dipakai untuk pelayanan berobat jalan, biasanya berada di bawah pengawasan dokter/tenaga medis.
- 4. Puskesmas (Pusat Kesehatan Masyarakat)** adalah unit pelaksana teknis dinas kesehatan kabupaten/ kota yang mempunyai fungsi utama sebagai penyelenggara pelayanan kesehatan tingkat pertama. Wilayah kerja puskesmas maksimal adalah satu kecamatan dan untuk dapat menjangkau wilayah kerjanya, puskesmas mempunyai jaringan pelayanan yang meliputi unit Puskesmas Pembantu (Pustu), Puskesmas Keliling (Puskel), dan unit bidan desa/komunitas (Peraturan Menteri No. 75 Tahun 2014 Tentang Pusat Kesehatan Masyarakat).

## ULASAN

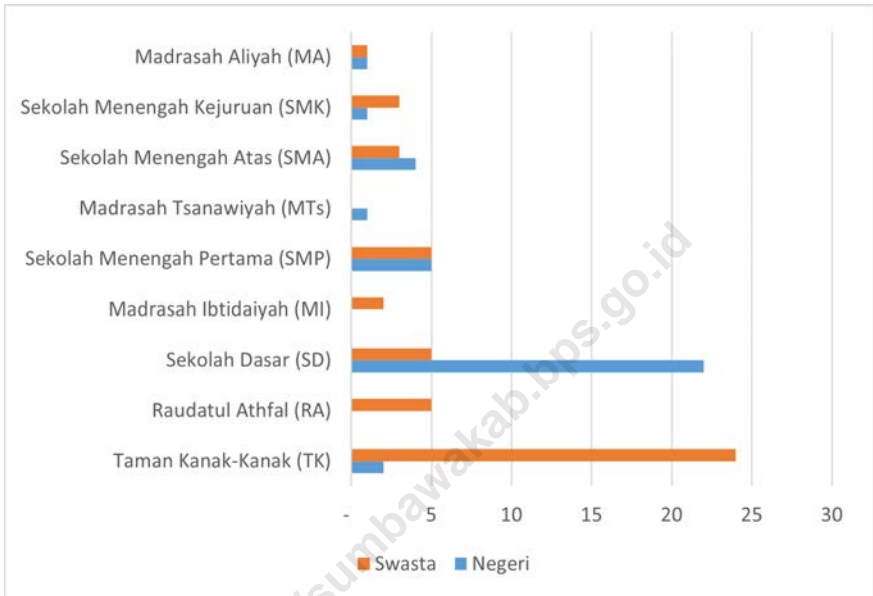
Fasilitas pendidikan di Kecamatan Sumbawa hingga saat di wilayah Kecamatan Sumbawa terdapat sebanyak 29 setingkat SD/MI, 11 setingkat SMP/MTs, 13 setingkat SMA/SMK/MA, dan 3 Akademi/Perguruan Tinggi. Jumlah guru Raudatul Athfal sebanyak 45 orang dan siswa sebanyak 422 orang. Untuk setingkat SD/MI, jumlah guru yang tersedia sebanyak 422 orang dengan jumlah anak didik yaitu 6.413 orang siswa. Untuk jenjang pendidikan setingkat SMP/MTs, di Kecamatan Sumbawa terdapat 3122 siswa dengan jumlah guru sebanyak 239 orang. Untuk jenjang pendidikan setingkat SMA/SMK/MA di Kecamatan Sumbawa terdapat 5.853 siswa dengan jumlah guru sebanyak 378 orang.

Di bidang kesehatan, terdapat 3 Rumah Sakir, 2 puskesmas, 3 poliklinik, dan 28 Apotek yang ada di Kecamatan Sumbawa. Sedangkan untuk tenaga kesehatan sebanyak 162 orang, yang meliputi dokter umum, dokter gigi, farmasi, ahli gizi, perawat dan bidan. Jumlah penyakit 3 terbanyak di Kecamatan Sumbawa pada tahun 2023 adalah penyakit Rinitis Akut, Hipertensi, dan Vulnus dengan kasus sebanyak 4.870, 3.507, dan 2.311.

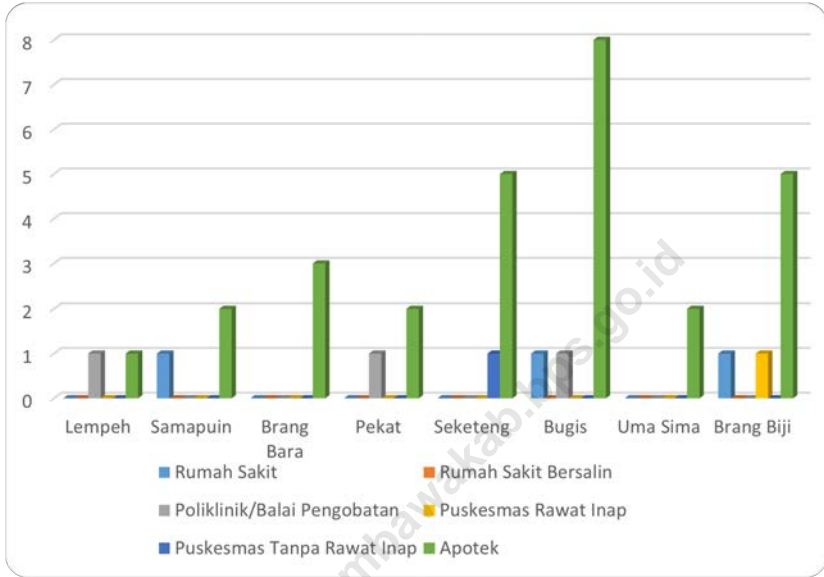
Terdapat 1.208 kelahiran pada tahun 2023 di Kecamatan Sumbawa, dengan kondisi bayi lahir hidup semua. Banyaknya Peserta KB aktif 4.786 akseptor dan Pasangan Usia Subur sebanyak 7.184 pasangan, maka angka pencapaian untuk kecamatan sebesar 66,62%. Pencapaian tertinggi terjadi di Kelurahan Lempeh sebesar 71,73% dan pencapai paling rendah adalah Kelurahan Bugis yaitu 58,82%. Dari beberapa jenis alat kontrasepsi yang dianjurkan, jenis alat kontrasepsi suntik yang terbanyak digunakan disusul jenis alat kontrasepsi IUD.

Mayoritas penduduk Kecamatan Sumbawa beragama Islam sebesar 91,68 % dari total penduduk di Kecamatan Sumbawa sedangkan non muslim sebesar 8,32 %, sehingga untuk tempat ibadah didominasi oleh Masjid dan Musholla yang keseluruhannya berjumlah 119 bangunan.

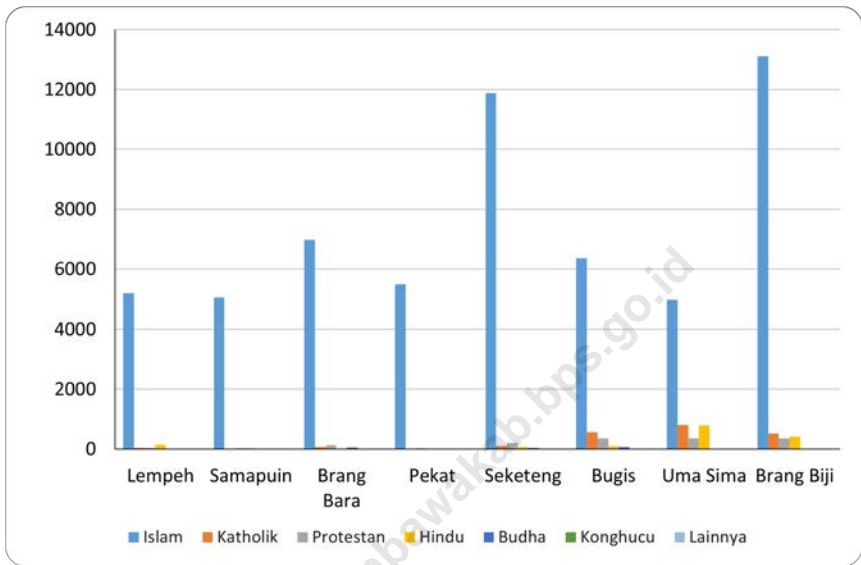




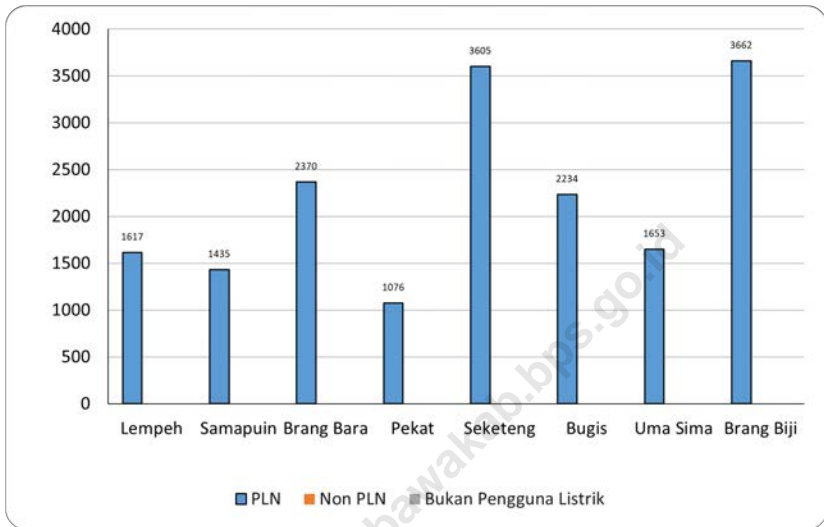
**Gambar 4.1** Banyaknya Sekolah Tahun Pelajaran 2023/2024 Menurut Tingkat Pendidikannya di Kecamatan Sumbawa



**Gambar 4.2** Banyaknya Sarana Kesehatan Menurut Desa/Kelurahan dan Jenis Sarana Kesehatan di Kecamatan Sumbawa, 2023



**Gambar 4.3** Jumlah Penduduk Menurut Desa/Kelurahan dan Agama yang Dianut di Kecamatan Sumbawa, 2023



**Gambar 4.4** Banyaknya Keluarga Menurut Desa/Kelurahan dan Jenis Pengguna Listrik di Kecamatan Sumbawa, 2023

## 4.1 PENDIDIKAN

**Tabel 4.1.1 Banyaknya Desa<sup>1</sup>/Kelurahan yang Memiliki Fasilitas Sekolah Menurut Tingkat Pendidikan di Kecamatan Sumbawa, 2021–2023**

Tingkat Pendidikan	2021 <sup>2</sup>	2022 <sup>3</sup>	2023 <sup>3</sup>
(1)	(2)	(3)	(4)
Sekolah Dasar (SD)	8	...	8
Madrasah Ibtidaiyah (MI)	3	...	3
Sekolah Menengah Pertama (SMP)	4	...	4
Madrasah Tsanawiyah (MTs)	1	...	1
Sekolah Menengah Atas (SMA)	6	...	6
Sekolah Menengah Kejuruan (SMK)	2	...	2
Madrasah Aliyah (MA)	1	...	1
Akademi/Perguruan Tinggi	2	...	2

Catatan : <sup>1</sup> Kelurahan pada tabel ini termasuk Unit Permukiman Transmigrasi (UPT) yang masih dibina oleh kementerian terkait

Sumber : <sup>2</sup> Badan Pusat Statistik, Pendataan Potensi Kelurahan (Podes)

<sup>3</sup> Kantor Kelurahan se-Kecamatan Sumbawa

Tabel 4.1.2

### Jumlah Sekolah Menurut Tingkat Pendidikan di Kecamatan Sumbawa, 2023/2024

Tingkat Pendidikan	Negeri	Swasta	Jumlah
(1)	(2)	(3)	(4)
Taman Kanak-Kanak (TK) <sup>1</sup>	2	24	26
Raudatul Athfal (RA) <sup>2</sup>	-	5	5
Sekolah Dasar (SD) <sup>4</sup>	22	5	27
Madrasah Ibtidaiyah (MI) <sup>2</sup>	-	2	2
Sekolah Menengah Pertama (SMP) <sup>4</sup>	5	5	10
Madrasah Tsanawiyah (MTs) <sup>2</sup>	1	-	1
Sekolah Menengah Atas (SMA) <sup>4</sup>	4	3	7
Sekolah Menengah Kejuruan (SMK) <sup>4</sup>	1	3	4
Madrasah Aliyah (MA) <sup>2</sup>	1	1	2
<b>Kecamatan Sumbawa</b>	<b>36</b>	<b>48</b>	<b>84</b>

Catatan/Note: <sup>3</sup>Seluruh Raudatul Athfal (RA) berstatus swasta/All Raudatul Athfal (RA) are private

Sumber/Source: <sup>1</sup>Kementerian Pendidikan, Kebudayaan, Riset, dan Teknologi; <https://dapo.kemdikbud.go.id/sp>; data semester genap per tanggal 3 September 2024 /Ministry of Education, Culture, Research, and Technology; <https://dapo.kemdikbud.go.id/sp>; even semester data as of 3 September 2024

<sup>2</sup>Kementerian Agama, EMIS, data semester genap laporan sampai dengan 30 Juni 2024/Ministry of Religious Affairs, EMIS, odd semester report data up to 30 June 2024

<sup>4</sup>Kementerian Pendidikan, Kebudayaan, Riset, dan Teknologi; Sistem Data Pokok Pendidikan; data semester ganjil laporan sampai dengan 30 November 2023/Ministry of Education, Culture, Research, and Technology; Basic Education Data System; odd semester report data up to 30 November 2023

**Tabel 4.1.3**

**Jumlah Guru Menurut Tingkat Pendidikan di Kecamatan Sumbawa, 2023/2024**

Tingkat Pendidikan	Negeri	Swasta	Jumlah
(1)	(2)	(3)	(4)
Taman Kanak-Kanak (TK) <sup>1</sup>	16	95	111
Raudatul Athfal (RA) <sup>2</sup>	-	49	49
Sekolah Dasar (SD) <sup>4</sup>	315	67	382
Madrasah Ibtidaiyah (MI) <sup>2</sup>	-	40	40
Sekolah Menengah Pertama (SMP) <sup>4</sup>	148	37	185
Madrasah Tsanawiyah (MTs) <sup>2</sup>	70	-	70
Sekolah Menengah Atas (SMA) <sup>4</sup>	191	26	217
Sekolah Menengah Kejuruan (SMK) <sup>4</sup>	84	23	107
Madrasah Aliyah (MA) <sup>2</sup>	76	11	87
<b>Kecamatan Sumbawa</b>	<b>900</b>	<b>348</b>	<b>1.248</b>

Catatan/Note: <sup>3</sup>Seluruh Raudatul Athfal (RA) berstatus swasta/*All Raudatul Athfal (RA) are private*  
<sup>5</sup>Jumlah guru termasuk kepala sekolah dan guru/*The total of teachers including headmaster and teacher.*

Sumber/Source: <sup>1</sup> Kementerian Pendidikan, Kebudayaan, Riset, dan Teknologi; <https://dapo.kemdikbud.go.id/sp>; data semester genap per tanggal 3 September 2024 /*Ministry of Education, Culture, Research, and Technology; https://dapo.kemdikbud.go.id/sp; even semester data as of 3 September 2024*  
<sup>2</sup> Kementerian Agama, EMIS, data semester genap laporan sampai dengan 30 Juni 2024/*Ministry of Religious Affairs, EMIS, odd semester report data up to 30 June 2024*  
<sup>4</sup> Kementerian Pendidikan, Kebudayaan, Riset, dan Teknologi; Sistem Data Pokok Pendidikan; data semester ganjil laporan sampai dengan 30 November 2023/*Ministry of Education, Culture, Research, and Technology; Basic Education Data System; odd semester report data up to 30 November 2023*

Tabel 4.1.4

### Jumlah Murid Menurut Tingkat Pendidikan di Kecamatan Sumbawa, 2023/2024

Tingkat Pendidikan	Negeri	Swasta	Jumlah
(1)	(2)	(3)	(4)
Taman Kanak-Kanak (TK) <sup>1</sup>	145	986	1.131
Raudatul Athfal (RA) <sup>2</sup>	-	422	425
Sekolah Dasar (SD) <sup>4</sup>	5.084	866	5.950
Madrasah Ibtidaiyah (MI) <sup>2</sup>	-	463	463
Sekolah Menengah Pertama (SMP) <sup>4</sup>	1.982	580	2.562
Madrasah Tsanawiyah (MTs) <sup>2</sup>	568	-	568
Sekolah Menengah Atas (SMA) <sup>4</sup>	3.280	340	3.620
Sekolah Menengah Kejuruan (SMK) <sup>4</sup>	1.264	293	1.557
Madrasah Aliyah (MA) <sup>2</sup>	600	69	669
<b>Kecamatan Sumbawa</b>	<b>12.923</b>	<b>4.019</b>	<b>16.945</b>

Catatan/Note: <sup>3</sup> Seluruh Raudatul Athfal (RA) berstatus swasta/All Raudatul Athfal (RA) are private

Sumber/Source: <sup>1</sup> Kementerian Pendidikan, Kebudayaan, Riset, dan Teknologi; <https://dapo.kemdikbud.go.id/sp>; data semester genap per tanggal 3 September 2024 /Ministry of Education, Culture, Research, and Technology; <https://dapo.kemdikbud.go.id/sp>; even semester data as of 3 September 2024

<sup>2</sup> Kementerian Agama, EMIS, data semester genap laporan sampai dengan 30 Juni 2024/Ministry of Religious Affairs, EMIS, odd semester report data up to 30 June 2024

<sup>4</sup> Kementerian Pendidikan, Kebudayaan, Riset, dan Teknologi; Sistem Data Pokok Pendidikan; data semester ganjil laporan sampai dengan 30 November 2023/Ministry of Education, Culture, Research, and Technology; Basic Education Data System; odd semester report data up to 30 November 2023



## 4.2 KESEHATAN

**Tabel 4.2.1 Banyaknya Desa<sup>1</sup>/Kelurahan yang Memiliki Sarana Kesehatan Menurut Jenis Sarana Kesehatan di Kecamatan Sumbawa, 2021–2023**

Jenis Sarana Kesehatan	2021 <sup>2</sup>	2022 <sup>3</sup>	2023 <sup>3</sup>
(1)	(2)	(3)	(4)
Rumah Sakit	3	...	3
Rumah Sakit Bersalin	-	...	-
Poliklinik/Balai Pengobatan	4	...	3
Puskesmas Rawat Inap	1	...	1
Puskesmas Tanpa Rawat Inap	1	...	1
Apotek	25	...	28

Catatan :<sup>1</sup> Kelurahan pada tabel ini termasuk Unit Permukiman Transmigrasi (UPT) yang masih dibina oleh kementerian terkait

Sumber :<sup>2</sup> Badan Pusat Statistik, Pendataan Potensi Kelurahan (Podes)

<sup>3</sup> Kantor Kelurahan se-Kecamatan Sumbawa

**Tabel 4.2.2****Kemudahan Mencapai Sarana Kesehatan Terdekat Bagi Desa/Kelurahan yang Tidak ada Sarana Kesehatan Menurut Desa dan Jenis Sarana Kesehatan di Kecamatan Sumbawa, 2023**

Desa/Kelurahan	Rumah Sakit	Rumah Sakit Bersalin	Poliklinik/Balai Pengobatan
(1)	(2)	(3)	(4)
Lempeh	1	3	-
Samapuin	-	3	1
Brang Bara	1	3	1
Pekat	1	3	-
Seketeng	1	3	1
Bugis	-	3	-
Uma Sima	1	3	1
Brang Biji	-	3	1

Lanjutan Tabel 4.2.2

Desa/Kelurahan	Puskesmas		Apotek
	Rawat Inap	Tanpa Rawat Inap	
(1)	(5)	(6)	(7)
Lempeh	1	1	-
Samapuin	1	1	-
Brang Bara	1	1	-
Pekat	1	1	-
Seketeng	1	-	-
Bugis	1	1	-
Uma Sima	1	1	-
Brang Biji	1	1	-

Catatan : 1) Sangat Mudah; 2) Mudah; 3) Sulit; 4) Sangat Sulit

Sumber : <sup>2</sup> Badan Pusat Statistik, Pendataan Potensi Kelurahan (Podes)

<sup>3</sup> Kantor Kelurahan se-Kecamatan Sumbawa

**Tabel 4.2.3****Jumlah Tenaga Kesehatan Menurut Desa/Kelurahan di Kecamatan Sumbawa, 2023**

<b>Desa/Kelurahan</b>	<b>Dokter Umum</b>	<b>Perawat</b>	<b>Bidan</b>
(1)	(2)	(3)	(4)
Lempeh	-	-	1
Samapuin	-	-	1
Brang Bara	-	-	-
Pekat	-	-	-
Seketeng	3	44	32
Bugis	-	-	-
Uma Sima	-	-	1
Brang Biji	4	30	27
<b>Kecamatan Sumbawa</b>	<b>7</b>	<b>74</b>	<b>62</b>

Lanjutan Tabel 4.2.3

Desa/Kelurahan	Farmasi	Ahli Gizi	Dokter Gigi
(1)	(5)	(6)	(7)
Lempeh	-	-	-
Samapuin	-	-	-
Brang Bara	-	-	-
Pekat	-	-	-
Seketeng	3	4	3
Bugis	-	-	-
Uma Sima	-	-	-
Brang Biji	2	5	2
<b>Kecamatan Sumbawa</b>	<b>5</b>	<b>9</b>	<b>5</b>

Sumber: Kantor Kelurahan se-Kecamatan Sumbawa

**Tabel 4.2.4****Jumlah Kasus Sepuluh Penyakit Terbanyak Menurut Jenis Penyakit di Kecamatan Sumbawa, 2023**

Jenis Penyakit	Jumlah
(1)	(2)
Rinitis Akut	4.870
Hipertensi	3.507
Vulnus	2.311
Faringitis	2.631
Gastritis	2.041
DM Tipe 2	1.794
ISPA	1.523
Obs. Febris	1.307
Vertigo	1.124
Gastroenteritis	662

Sumber: Puskesmas Kecamatan Sumbawa

**Tabel 4.2.5****Banyaknya Warga Penderita Kekurangan Gizi Menurut Desa/Kelurahan di Kecamatan Sumbawa, 2023**

<b>Desa/Kelurahan</b>	<b>Jumlah</b>
(1)	(2)
Lempeh	-
Samapuin	-
Brang Bara	-
Pekat	-
Seketeng	-
Bugis	-
Uma Sima	-
Brang Biji	-
<b>Kecamatan Sumbawa</b>	<b>-</b>

Sumber : Puskesmas Kecamatan Sumbawa

Tabel 4.2.6

**Jumlah Bayi Lahir Hidup dan Lahir Mati Berdasarkan Bulan di Kecamatan Sumbawa, 2023**

Bulan	Lahir Hidup	Lahir Mati	Jumlah
(1)	(2)	(3)	(4)
Januari	103	-	103
Februari	112	-	112
Maret	108	-	108
April	98	-	98
Mei	100	-	100
Juni	108	-	108
Juli	113	-	113
Agustus	96	-	96
September	102	-	102
Oktober	96	-	96
November	85	-	85
Desember	87	-	87
<b>Kecamatan Sumbawa</b>	<b>1.208</b>	<b>-</b>	<b>1.208</b>

Sumber : Puskesmas Kecamatan Sumbawa



**Tabel 4.2.7**

**Banyaknya Peserta KB Aktif Menurut Desa/Kelurahan dan Alat Kontrasepsi yang Digunakan di Kecamatan Sumbawa, 2023**

Desa/Kelurahan	Jenis Alat Kontrasepsi			
	IUD	MOP	MOW	Implan
(1)	(2)	(3)	(4)	(5)
Lempeh	142	1	13	72
Samapuin	119	-	30	98
Brang Bara	75	3	9	43
Pekat	105	3	19	92
Seketeng	174	-	21	94
Bugis	91	1	13	61
Uma Sima	132	-	27	142
Brang Biji	320	2	19	215
<b>Kecamatan Sumbawa</b>	<b>1.158</b>	<b>10</b>	<b>151</b>	<b>817</b>

Lanjutan Tabel 4.2.7

Desa/Kelurahan	Jenis Alat Kontrasepsi			
	Suntik	Pil	Kondom	Jumlah
(1)	(6)	(7)	(8)	(9)
Lempeh	216	16	8	468
Samapuin	230	25	6	508
Brang Bara	207	13	1	351
Pekat	228	7	3	457
Seketeng	361	12	19	681
Bugis	288	10	1	465
Uma Sima	297	15	2	615
Brang Biji	636	32	-	1.224
<b>Kecamatan Sumbawa</b>	<b>2.463</b>	<b>130</b>	<b>40</b>	<b>4.769</b>

Sumber: DP2KBP3A Kabupaten Sumbawa

**Tabel 4.2.8****Jumlah Pasangan Usia Subur (PUS), Peserta KB Aktif dan Persentase Terhadap PUS Menurut Desa/Kelurahan di Kecamatan Sumbawa, 2023**

<b>Desa/Kelurahan</b>	<b>PUS</b>	<b>KB Aktif</b>	<b>Persentase Pencapaian</b>
(1)	(2)	(3)	(4)
Lempeh	658	472	71,73
Samapuin	730	509	69,73
Brang Bara	537	351	65,36
Pekat	721	457	63,38
Seketeng	1.002	683	68,16
Bugis	799	470	58,82
Uma Sima	965	619	64,15
Brang Biji	1.772	1.225	69,13
<b>Kecamatan Sumbawa</b>	<b>7.184</b>	<b>4.786</b>	<b>66,62</b>

Sumber : DP2KBP3A Kabupaten Sumbawa

**Tabel 4.2.9**

**Pencapaian Akseptor KB Baru Menurut Desa/Kelurahan dan Alat Kontrasepsi yang Digunakan di Kecamatan Sumbawa, 2023**

Desa/Kelurahan	Jenis Alat Kontrasepsi			
	IUD	MOP	MOW	Implan
(1)	(2)	(3)	(4)	(5)
Lempeh	-	-	-	-
Samapuin	31	1	33	1
Brang Bara	-	-	-	-
Pekat	-	-	-	-
Seketeng	66	-	-	40
Bugis	74	-	9	4
Uma Sima	1	-	-	13
Brang Biji	319	-	77	44
<b>Kecamatan Sumbawa</b>	<b>491</b>	<b>-</b>	<b>119</b>	<b>102</b>

Lanjutan Tabel 4.2.9

Desa/Kelurahan	Jenis Alat Kontrasepsi			Jumlah
	Suntik	Pil	Kondom	
(1)	(6)	(7)	(8)	(9)
Lempeh	1	-	-	1
Samapuin	4	-	-	70
Brang Bara	14	-	-	14
Pekat	-	-	-	-
Seketeng	78	-	5	189
Bugis	50	-	-	137
Uma Sima	-	1	-	15
Brang Biji	-	1	-	441
<b>Kecamatan Sumbawa</b>	<b>147</b>	<b>-</b>	<b>-</b>	<b>867</b>

Sumber : DP2KBP3A Kabupaten Sumbawa

### 4.3 AGAMA

**Tabel 4.3.1** Jumlah Penduduk Menurut Desa/Kelurahan dan Agama yang Dianut di Kecamatan Sumbawa, 2023

Desa/Kelurahan	Islam	Katholik	Protestan	Hindu
(1)	(2)	(3)	(4)	(5)
Lempeh	5.184	44	46	150
Samapuin	5.074	13	23	21
Brang Bara	6.976	63	133	-
Pekat	5.494	4	24	4
Seketeng	11.884	101	200	69
Bugis	6.353	569	358	97
Uma Sima	4.996	802	354	787
Brang Biji	13.109	526	351	410
<b>Kecamatan Sumbawa</b>	<b>59.070</b>	<b>2.122</b>	<b>1.489</b>	<b>1.538</b>

Lanjutan Tabel 4.3.1

Desa/Kelurahan	Budha	Konghucu	Lainnya	Jumlah
(1)	(6)	(7)	(8)	(9)
Lempeh	1	-	8	5.433
Samapuin	4	-	1	5.136
Brang Bara	49	3	-	7.224
Peklat	14	-	2	5.542
Seketeng	36	-	1	12.291
Bugis	64	4	-	7.445
Uma Sima	13	2	-	6.954
Brang Biji	9	-	2	14.407
<b>Kecamatan Sumbawa</b>	<b>190</b>	<b>9</b>	<b>14</b>	<b>64.432</b>

Sumber : Data Registrasi Penduduk, Dinas Kependudukan dan Pencatatan Sipil Kabupaten Sumbawa

**Tabel 4.3.2** Jumlah Tempat Peribadatan Menurut Desa/Kelurahan di Kecamatan Sumbawa, 2023

Desa/Kelurahan	Masjid	Mushalla	Gereja	Pura	Vihara	Lainnya
(1)	(2)	(3)	(4)	(5)	(6)	(7)
Lempeh	9	3	1	-	-	-
Samapuin	6	6	-	-	-	-
Brang Bara	8	8	-	-	-	-
Pekat	2	4	-	-	-	-
Seketeng	6	15	-	1	-	-
Bugis	4	12	2	-	-	-
Uma Sima	4	8	2	1	-	-
Brang Biji	14	10	-	-	-	-
<b>Kecamatan Sumbawa</b>	<b>53</b>	<b>66</b>	<b>5</b>	<b>2</b>	<b>-</b>	<b>-</b>

Sumber : Data Registrasi Penduduk, Dinas Kependudukan dan Pencatatan Sipil Kabupaten Sumbawa



#### 4.4 PERUMAHAN DAN LINGKUNGAN

**Tabel 4.4.1** Banyaknya Keluarga Menurut Desa/Kelurahan dan Jenis Pengguna Listrik di Kecamatan Sumbawa, 2023

Desa/Kelurahan	Pengguna Listrik			Bukan Pengguna Listrik
	PLN	Non-PLN	Jumlah	
(1)	(2)	(3)	(4)	(5)
Lempeh	1.617	-	1.617	1
Samapuin	1.435	-	1.435	-
Brang Bara	2.370	-	2.370	-
Pekat	1.076	-	1.076	-
Seketeng	3.605	-	3.605	-
Bugis	2.234	-	2.234	-
Uma Sima	1.653	-	1.653	-
Brang Biji	3.662	-	3.662	-
<b>Kecamatan Sumbawa</b>	<b>17.652</b>	<b>-</b>	<b>17.652</b>	<b>1</b>

Sumber: Kantor Kelurahan se-Kecamatan Sumbawa

**Tabel 4.4.2**

**Banyaknya Desa<sup>1</sup>/Kelurahan Menurut Sumber Penerangan Jalan Utama Desa/Kelurahan di Kecamatan Sumbawa, 2021–2023**

Sumber Penerangan Jalan Utama	2021 <sup>2</sup>	2022 <sup>3</sup>	2023 <sup>3</sup>
(1)	(2)	(3)	(4)
Listrik Pemerintah	8	...	8
Listrik Non-Pemerintah	-	...	-
Non Listrik	-	...	-

Catatan :<sup>1</sup> Kelurahan pada tabel ini termasuk Unit Permukiman Transmigrasi (UPT) yang masih dibina oleh kementerian terkait

Sumber :<sup>2</sup> Badan Pusat Statistik, Pendataan Potensi Kelurahan (Podes)

<sup>3</sup> Kantor Kelurahan se-Kecamatan Sumbawa

**Tabel 4.4.3****Banyaknya Desa/Kelurahan Menurut Jenis Bahan Bakar untuk Memasak yang Digunakan Sebagian Besar Keluarga di Kecamatan Sumbawa, 2021-2023**

Jenis Bahan Bakar untuk Memasak	2021 <sup>1</sup>	2022	2023 <sup>2</sup>
(1)	(2)	(3)	(4)
Gas Kota	-	...	-
LPG 3 Kg	5	...	8
LPG lebih dari 3 Kg	2	...	-
Minyak Tanah	1	...	-
Kayu Bakar	-	...	-
Lainnya	-	...	-

Sumber : <sup>1</sup> Badan Pusat Statistik, Pendataan Potensi Kelurahan (Podes)

<sup>2</sup> Kantor Kelurahan se-Kecamatan Sumbawa

**Tabel 4.4.4**

**Banyaknya Desa<sup>1</sup>/Kelurahan Menurut Sumber Air Minum Sebagian Besar Keluarga di Kecamatan Sumbawa, 2021–2023**

Sumber Air Minum	2021 <sup>2</sup>	2022 <sup>3</sup>	2023 <sup>3</sup>
(1)	(2)	(3)	(4)
Air Kemasan Bermerk	-	...	-
Air Isi Ulang	8	...	8
Leding Dengan Meteran	-	...	-
Leding Tanpa Meteran	-	...	-
Sumur Bor atau Pompa	-	...	-
Sumur	-	...	-
Mata Air	-	...	-
Sungai/Danau/Kolam/ Waduk/Situ/ Embung/Bendungan	-	...	-
Air Hujan	-	...	-
Lainnya	-	...	-

Catatan :<sup>1</sup> Kelurahan pada tabel ini termasuk Unit Permukiman Transmigrasi (UPT) yang masih dibina oleh kementerian terkait

Sumber :<sup>2</sup> Badan Pusat Statistik, Pendataan Potensi Kelurahan (Podes)

<sup>3</sup> Kantor Kelurahan se-Kecamatan Sumbawa

**Tabel 4.4.5 Banyaknya Desa<sup>1</sup>/Kelurahan Menurut Penggunaan Fasilitas Tempat Buang Air Besar Sebagian Besar Keluarga di Kecamatan Sumbawa, 2021–2023**

<b>Fasilitas Tempat Buang Air Besar</b>	<b>2021<sup>2</sup></b>	<b>2022<sup>3</sup></b>	<b>2023<sup>3</sup></b>
(1)	(2)	(3)	(4)
<b>Jamban</b>	8	...	8
Sendiri	8	...	8
Bersama	-	...	-
Umum	-	...	-
<b>Bukan Jamban</b>	-	...	-

Catatan : <sup>1</sup> Kelurahan pada tabel ini termasuk Unit Permukiman Transmigrasi (UPT) yang masih dibina oleh kementerian terkait

Sumber : <sup>2</sup> Badan Pusat Statistik, Pendataan Potensi Kelurahan (Podes)

<sup>3</sup> Kantor Kelurahan se-Kecamatan Sumbawa

**Tabel 4.4.6****Banyaknya Embung Desa/Kelurahan Menurut Desa/  
Kelurahan di Kecamatan Sumbawa, 2023**

<b>Desa/Kelurahan</b>	<b>Jumlah</b>
(1)	(2)
Lempeh	-
Samapuin	-
Brang Bara	-
Peklat	-
Seketeng	-
Bugis	-
Uma Sima	-
Brang Biji	-
<b>Kecamatan Sumbawa</b>	<b>-</b>

Sumber: Kantor Kelurahan se-Kecamatan Sumbawa

#### 4.5 BENCANA ALAM

**Tabel 4.5.1** Banyaknya Kejadian Bencana Alam Menurut Desa/ Kelurahan dan Jenis Bencana Alam di Kecamatan Sumbawa, 2023

Desa/Kelurahan	Gempa Bumi	Tsunami	Gunung Meletus	Tanah Longsor
(1)	(2)	(3)	(4)	(5)
Lempeh	-	-	-	-
Samapuin	-	-	-	-
Brang Bara	-	-	-	-
Pekat	-	-	-	-
Seketeng	-	-	-	-
Bugis	-	-	-	-
Uma Sima	-	-	-	-
Brang Biji	-	-	-	-
<b>Kecamatan Sumbawa</b>	-	-	-	-

Lanjutan Tabel 4.5.1

Desa/Kelurahan	Banjir	Banjir Bandang	Kekeringan
(1)	(6)	(7)	(8)
Lempeh	-	-	-
Samapuin	1	-	-
Brang Bara	-	-	-
Pekat	-	-	-
Seketeng	-	-	-
Bugis	1	-	-
Uma Sima	-	-	-
Brang Biji	1	-	-
<b>Kecamatan Sumbawa</b>	<b>3</b>	<b>-</b>	<b>-</b>



Lanjutan Tabel 4.5.1

Desa/Kelurahan	Kebakaran Hutan dan Lahan	Angin Puyuh/ Putting Beliung/ Topan	Gelombang Pasang Laut
(1)	(9)	(10)	(11)
Lempeh	-	-	-
Samapuin	-	-	-
Brang Bara	-	-	-
Pekat	-	-	-
Seketeng	-	-	-
Bugis	-	-	-
Uma Sima	-	-	-
Brang Biji	-	-	-
<b>Kecamatan Sumbawa</b>	-	-	-

Sumber: Kantor Kelurahan se-Kecamatan Sumbawa

**Tabel 4.5.2**

**Banyaknya Korban Jiwa Akibat Bencana Alam Menurut Desa/Kelurahan dan Jenis Bencana Alam di Kecamatan Sumbawa, 2023**

Desa/Kelurahan	Gempa Bumi	Tsunami	Gunung Meletus	Tanah Longsor
(1)	(2)	(3)	(4)	(5)
Lempeh	-	-	-	-
Samapuin	-	-	-	-
Brang Bara	-	-	-	-
Pekat	-	-	-	-
Seketeng	-	-	-	-
Bugis	-	-	-	-
Uma Sima	-	-	-	-
Brang Biji	-	-	-	-
<b>Kecamatan Sumbawa</b>	-	-	-	-

Lanjutan Tabel 4.5.2

Desa/Kelurahan	Banjir	Banjir Bandang	Kekeringan
(1)	(6)	(7)	(8)
Lempeh	-	-	-
Samapuin	-	-	-
Brang Bara	-	-	-
Pekat	-	-	-
Seketeng	-	-	-
Bugis	-	-	-
Uma Sima	-	-	-
Brang Biji	-	-	-
<b>Kecamatan Sumbawa</b>	-	-	-

Lanjutan Tabel 4.5.2

Desa/Kelurahan	Kebakaran Hutan dan Lahan	Angin Puyuh/ Putting Beliung/ Topan	Gelombang Pasang Laut
(1)	(9)	(10)	(11)
Lempeh	-	-	-
Samapuin	-	-	-
Brang Bara	-	-	-
Pekat	-	-	-
Seketeng	-	-	-
Bugis	-	-	-
Uma Sima	-	-	-
Brang Biji	-	-	-
<b>Kecamatan Sumbawa</b>	-	-	-

Sumber: Kantor Kelurahan se-Kecamatan Sumbawa

**Tabel 4.5.3**

**Keberadaan Fasilitas/Upaya Antisipasi/Mitigasi Bencana Alam Menurut Desa/Kelurahan di Kecamatan Sumbawa, 2023**

Desa/Kelurahan	Sistem Peringatan Dini Bencana Alam	Sistem Peringatan Dini Khusus Tsunami	Perlengkapan Keselamatan
(1)	(2)	(3)	(4)
Lempeh	Tidak Ada	Tidak Ada	Tidak Ada
Samapuin	Tidak Ada	Tidak Ada	Tidak Ada
Brang Bara	Tidak Ada	Tidak Ada	Ada
Peklat	Tidak Ada	Tidak Ada	Tidak Ada
Seketeng	Tidak Ada	Tidak Ada	Tidak Ada
Bugis	Tidak Ada	Tidak Ada	Tidak Ada
Uma Sima	Tidak Ada	Tidak Ada	Tidak Ada
Brang Biji	Tidak Ada	Tidak Ada	Tidak Ada

Lanjutan Tabel 4.5.3

Desa/Kelurahan	Rambu-Rambu dan Jalur Evakuasi Bencana	Pembuatan, Perawatan, atau Normalisasi: Sungai, Kanal, Tanggul, Parit, Drainase, Waduk, Pantai, dll
(1)	(5)	(6)
Lempeh	Tidak Ada	Tidak Ada
Samapuin	Tidak Ada	Tidak Ada
Brang Bara	Tidak Ada	Tidak Ada
Pekat	Tidak Ada	Tidak Ada
Seketeng	Tidak Ada	Tidak Ada
Bugis	Tidak Ada	Tidak Ada
Uma Sima	Tidak Ada	Tidak Ada
Brang Biji	Tidak Ada	Ada

Sumber: Kantor Kelurahan se-Kecamatan Sumbawa

**Tabel 4.5.4**

**Banyaknya Desa/Kelurahan Menurut Jenis Olahraga dan Ketersediaan Fasilitas/Lapangan Olahraga di Kecamatan Sumbawa, 2023**

Jenis Olahraga	Kondisi Fasilitas/Lapangan Olahraga			Tidak Ada Fasilitas/ Lapangan Olahraga
	Baik	Rusak Sedang	Rusak Parah	
(1)	(2)	(3)	(4)	(5)
Sepak Bola/	3	-	-	5
Bola Voli/	8	-	-	-
Bulu Tangkis/	7	-	-	1
Bola Basket/	1	-	-	7
Tenis Lapangan	1	-	1	6
Tenis Meja/	7	-	-	1
Futsal	4	-	-	4
Renang/	-	-	-	8
Bela Diri	7	-	-	1
Bilyard	-	-	-	8
Fitnes, Aerobik, dll	6	-	-	2
Lainnya	-	-	-	8

Sumber: Kantor Kelurahan se-Kecamatan Sumbawa





# BAB 5

# PERTANIAN





## PENJELASAN TEKNIS

1. **Tanaman sayuran semusim** adalah tanaman sumber vitamin, garam mineral dan lain-lain yang dikonsumsi dari bagian tanaman yang berupa daun, bunga, buah, dan umbinya, yang berumur kurang dari satu tahun.
2. **Tanaman buah-buahan semusim** adalah tanaman sumber vitamin, garam mineral, dan lain-lain yang dikonsumsi dari bagian tanaman yang berupa buah, berumur kurang dari satu tahun, tidak berbentuk pohon/ rumpun tetapi menjalar dan berbatang lunak.
3. **Tanaman buah-buahan tahunan** adalah tanaman sumber vitamin, garam mineral, dan lain-lain yang dikonsumsi dari bagian tanaman yang berupa buah dan merupakan tanaman tahunan.
4. **Tanaman sayuran tahunan** adalah tanaman sumber vitamin, garam mineral, dan lain-lain yang dikonsumsi dari bagian tanaman yang berupa daun dan atau buah yang berumur lebih dari satu tahun.
5. **Tanaman biofarmaka** adalah tanaman yang bermanfaat untuk obat-obatan, kosmetik, dan kesehatan yang dikonsumsi atau digunakan dari bagian-bagian tanaman seperti daun, batang, buah, umbi (rimpang) ataupun akar.
6. **Tanaman hias** adalah tanaman yang mempunyai nilai keindahan baik bentuk, warna daun, tajuk maupun bunganya, sering digunakan untuk penghias pekarangan dan lain sebagainya.

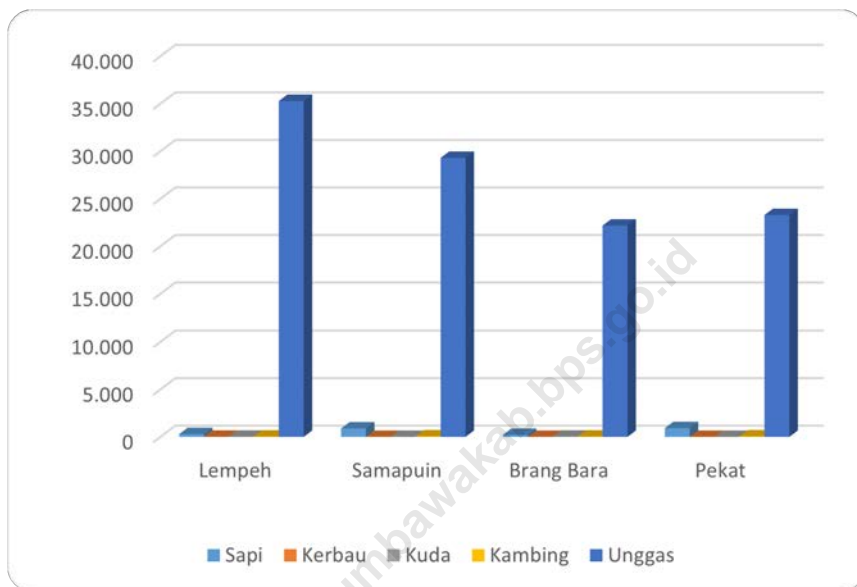
## ULASAN

Sektor Pertanian masih merupakan andalan di wilayah Kabupaten Sumbawa umumnya termasuk Kecamatan Sumbawa, utamanya tanaman bahan makanan seperti padi dan palawija yang pada hakikatnya untuk meningkatkan taraf hidup masyarakat. Dalam tahun 2023 tanaman pangan seperti produksi padi dan palawija masih tetap merupakan mata pencaharian beberapa masyarakat yang tinggal di Kecamatan Sumbawa selain perdagangan, penyajian akomodasi makanan minuman, pengangkutan, jasa dan industri.

Pada tahun 2023, total luas lahan sawah di Kecamatan Sumbawa adalah 336,79 hektar. Kelurahan dengan luas terbesar adalah Kelurahan Seketeng dengan luas 137 ha dan Kelurahan dengan luas lahan terkecil adalah Kelurahan Pekat, Bugis, dan Uma Sima karena tidak memiliki lahan sawah sama sekali.

Pada tahun 2023 luas panen tanaman sayuran untuk kecamatan Sumbawa hanya beberapa komoditas yang tersedia, diantaranya Bawang merah, kacang panjang, petsai/sawi, dan tomat. Dimana jumlah produksi Bawang merah adalah sebanyak 891 kwintal. Jumlah produksi kacang panjang adalah sebanyak 53 kwintal, sedangkan petsai/sawi sebanyak 370 kwintal dan Tomat jumlah produksinya sebanyak 982 kwintal. Tanaman biofarmaka juga merupakan salah satu produksi dari hasil pertanian di Kecamatan Sumbawa dengan komoditas luas panen terbanyak di tanaman kunyit dengan hasil 104 kwintal. Untuk produksi buah-buahan komoditas yang paling besar di Kecamatan Sumbawa adalah komoditas buah mangga, yaitu sebanyak 23.986 kwintal. Perkebunan rakyat tahunan yang di produksi paling besar di Kecamatan Sumbawa adalah kelapa dengan total produksi 66,07 ton.

Kondisi perternakan di Kecamatan Sumbawa yang paling banyak dikelola oleh masyarakat adalah jenis unggas dengan total 213.983 ekor. Selanjutnya ternak besar dengan jumlah sapi sebanyak 6.746 ekor, kambing 265 ekor, kuda 81 ekor, dan kerbau 28 ekor. Banyaknya rumah tangga yang memiliki ternak (penggaduh) untuk unggas adalah sebanyak 3.682 rumah tangga, sapi sebanyak 839 rumah tangga, kambing dan domba sebanyak 106 rumah tangga, kerbau sebanyak 4 rumah tangga, serta kuda sebanyak 25 rumah tangga.



**Gambar 5** Jumlah Ternak di Kecamatan Sumbawa 2023



## 5.1 TANAMAN PANGAN

**Tabel 5.1.1** Luas Lahan Sawah Menurut Desa/Kelurahan dan Sistem Irigasi di Kecamatan Sumbawa (Ha), 2023

Desa/Kelurahan	Irigasi			
	Ditanami Padi 1x	Ditanami Padi 2x	Ditanami Padi 3x	Tidak Ditanami Padi
(1)	(2)	(3)	(4)	(5)
Lempeh	-	50,94	-	-
Samapuin	-	62,00	16,14	-
Brang Bara	-	14,71	-	-
Pekat	-	-	-	-
Seketeng	-	137,00	-	-
Bugis	-	-	-	-
Uma Sima	-	-	-	-
Brang Biji	-	56,00	-	-
<b>Kecamatan Sumbawa</b>	<b>-</b>	<b>320,65</b>	<b>16,14</b>	<b>-</b>

Lanjutan Tabel 5.1.1

Desa/Kelurahan	Tadah Hujan	Rawa Pasang Surut	Rawa Lebak	Jumlah
(1)	(6)	(7)	(8)	(9)
Lempeh	-	-	-	50,94
Samapuin	-	-	-	78,14
Brang Bara	-	-	-	14,71
Pekat	10,00	-	-	10,00
Seketeng	46,46	-	-	183,46
Bugis	-	-	-	-
Uma Sima	-	-	-	-
Brang Biji	-	-	-	56,00
<b>Kecamatan Sumbawa</b>	<b>56,46</b>	<b>-</b>	<b>-</b>	<b>393,25</b>

Sumber: Dinas Pertanian Kabupaten Sumbawa



**Tabel 5.1.2** Luas Lahan Bukan Sawah Menurut Desa/Kelurahan dan Sistem Irigasi di Kecamatan Sumbawa (Ha), 2023

Desa/Kelurahan	Tegal/ Kebun	Ladang/ Huma	Perkebunan	Padang Pengembalaan/ Rumput	Hutan Rakyat
(1)	(2)	(3)	(4)	(5)	(6)
Lempeh	57,06	-	-	-	-
Samapuin	448,86	-	-	-	-
Brang Bara	-	-	-	-	-
Pekat	168,00	-	-	-	-
Seketeng	461,04	-	-	-	-
Bugis	-	-	-	-	-
Uma Sima	105,00	-	-	-	-
Brang Biji	911,00	-	-	-	-
<b>Kecamatan Sumbawa</b>	<b>2.150,96</b>	-	-	-	-

Lanjutan Tabel 5.1.2

Desa/Kelurahan	Hutan Negara	Semntara Tidak Diusahakan	Lain-Lain (Tambak, Kolam, Empang, dll)	Lahan Bukan Pertanian (Jalan, Pemukiman Perkantoran dll)	Jumlah
(1)	(7)	(8)	(9)	(10)	(11)
Lempeh	-	50,00	-	497,00	604,06
Samapuin	-	460,00	21,00	100,00	1.029,86
Brang Bara	-	35,29	-	190,00	225,29
Pekat	-	-	-	52,00	220,00
Seketeng	-	16,00	10,00	129,50	616,54
Bugis	-	2,00	-	198,00	200,00
Uma Sima	-	13,00	10,00	72,00	200,00
Brang Biji	-	4,00	-	79,00	994,00
<b>Kecamatan Sumbawa</b>	<b>-</b>	<b>580,29</b>	<b>41,00</b>	<b>1.317,50</b>	<b>4.089,75</b>

Sumber: Dinas Pertanian Kabupaten Sumbawa

## 5.2 HORTIKULTURA

**Tabel 5.2.1 Luas Panen Tanaman Sayuran dan Buah-buahan Semusim Menurut Jenis Tanaman di Kecamatan Sumbawa, 2020–2023**

Jenis Tanaman	Satuan	2020	2021	2022	2023
(1)	(2)	(3)	(4)	(5)	(6)
Bawang Daun	Ha	-	-	-	-
Bawang Merah	Ha	-	-	9	260
Bawang Putih	Ha	-	-	-	-
Bayam	Ha	-	-	-	9
Blewah	Ha	-	-	-	-
Buncis	Ha	-	-	-	-
Cabai Besar	Ha	-	-	-	-
Cabai Rawit	Ha	1	2	-	11
Jamur	m2	-	-	-	-
Kacang Merah	Ha	-	-	-	-
Kacang Panjang	Ha	1	1	1	2
Kangkung	Ha	-	-	-	-
Kembang Kol	Ha	-	-	-	-
Kentang	Ha	-	-	-	-
Ketimun	Ha	-	-	-	1
Kubis	Ha	-	-	-	-
Labu Siam	Ha	-	-	-	-
Lobak	Ha	-	-	-	-
Melon	Ha	-	-	-	-
Paprika	Ha	-	-	-	-
Petsai/ Sawi	Ha	-	-	4	15
Semangka	Ha	-	-	-	-
Stroberi	Ha	-	-	-	-
Terung	Ha	1	1	-	2
Tomat	Ha	1	1	2	1
Wortel	Ha	-	-	-	-

Sumber : Badan Pusat Statistik, Statistik Pertanian Hortikultura SPH-SBS

Tabel 5.2.2

### Produksi Tanaman Sayuran dan Buah-buahan Semusim Menurut Jenis Tanaman di Kecamatan Sumbawa, 2020–2023

Jenis Tanaman	Satuan	2020	2021	2022	2023
(1)	(2)	(3)	(4)	(5)	(6)
Bawang Daun	Kuintal	-	-	-	-
Bawang Merah	Kuintal	-	-	891	25.961
Bawang Putih	Kuintal	-	-	-	-
Bayam	Kuintal	-	-	-	460
Blewah	Kuintal	-	-	-	-
Buncis	Kuintal	-	-	-	-
Cabai Besar	Kuintal	-	-	-	-
Cabai Rawit	Kuintal	160	71	33	1.701
Jamur	Kilogram	-	-	-	-
Kacang Merah	Kuintal	-	-	-	-
Kacang Panjang	Kuintal	400	8	53	101
Kangkung	Kuintal	-	-	12	-
Kembang Kol	Kuintal	-	-	-	-
Kentang	Kuintal	-	-	-	-
Ketimun	Kuintal	-	-	22	287
Kubis	Kuintal	-	-	-	-
Labu Siam	Kuintal	-	-	-	-
Lobak	Kuintal	-	-	-	-
Melon	Kuintal	-	-	-	-
Paprika	Kuintal	-	-	-	-
Petsai/ Sawi	Kuintal	-	30	370	1.442
Semangka	Kuintal	-	-	-	-
Stroberi	Kuintal	-	-	-	-
Terung	Kuintal	300	-	45	216
Tomat	Kuintal	700	112	982	494
Wortel	Kuintal	-	-	-	-

Sumber : Badan Pusat Statistik, Statistik Pertanian Hortikultura SPH-SBS

**Tabel 5.2.3 Luas Panen Tanaman Biofarmaka Menurut Jenis Tanaman di Kecamatan Sumbawa, 2020–2023**

Jenis Tanaman	Satuan	2020	2021	2022	2023
(1)	(2)	(3)	(4)	(5)	(6)
Dlingo	m2	-	-	-	-
Jahe	m2	-	12	-	3
Kapulaga	m2	-	-	-	-
Keji Beling	m2	-	-	-	-
Kencur	m2	-	-	-	2
Kunyit	m2	-	45	44	10
Laos/Lengkuas	m2	-	20	20	5
Lempuyang	m2	-	32	-	-
Lidah Buaya	m2	-	-	-	-
Mahkota Dewa	Pohon	-	-	-	-
Mengkudu	Pohon	-	70	-	-
Sambiloto	m2	-	-	-	-
Temuireng	m2	-	-	-	-
Temukunci	m2	-	-	-	4
Temulawak	m2	-	45	33	3

Sumber : Badan Pusat Statistik, Statistik Pertanian Hortikultura SPH-SBS

Tabel 5.2.4

### Produksi Tanaman Biofarmaka Menurut Jenis Tanaman di Kecamatan Sumbawa (kg), 2020–2023

Jenis Tanaman	2020	2021	2022	2023
(1)	(2)	(3)	(4)	(5)
Dlingo	kg	-	-	-
Jahe	kg	-	22	-
Kapulaga	kg	-	-	-
Keji Beling	kg	-	-	-
Kencur	kg	-	-	-
Kunyit	kg	-	110	104
Laos/Lengkuas	kg	-	91	104
Lempuyang	kg	-	86	-
Lidah Buaya	kg	-	-	-
Mahkota Dewa	kg	-	-	-
Mengkudu	kg	-	84	-
Sambiloto	kg	-	-	-
Temuireng	kg	-	-	-
Temukunci	kg	-	-	-
Temulawak	kg	-	98	-

Sumber : Badan Pusat Statistik, Statistik Pertanian Hortikultura SPH-SBS

**Tabel 5.2.5 Luas Panen Tanaman Hias Menurut Jenis Tanaman di Kecamatan Sumbawa, 2020–2023**

Jenis Tanaman	Satuan	2020	2021	2022	2023
(1)	(2)	(3)	(4)	(5)	(6)
Anggrek	m2	-	-	-	-
Anthurium Bunga	m2	-	-	-	-
Anthurium Daun	m2	-	-	-	-
Anyelir	m2	-	-	-	-
Balaceng	m2	-	-	-	-
Dracaena	m2	-	-	-	-
Euphorbia	m2	-	-	-	-
Gladiol	m2	-	-	-	-
Hanjuang	m2	-	-	-	-
Herbras	m2	-	-	-	-
Kamboja Jepang	m2	-	-	-	-
Keladi Hias	m2	-	-	-	-
Krisan	m2	-	-	-	-
Mawar	m2	-	-	-	-
Melati	m2	-	-	-	-
Monstera	m2	-	-	-	-
Pakis	m2	-	-	-	-
Palem	Pohon	-	-	-	-
Pedang0Pedangan	m2	-	-	-	-
Philodendron	m2	-	-	-	-
Pisang0Pisangan	m2	-	-	-	-
Sedap Malam	m2	-	-	-	-
Soka	m2	-	-	-	-
Sri Rejeki	m2	-	-	-	-

Sumber : Badan Pusat Statistik, Statistik Pertanian Hortikultura SPH-SBS

**Tabel 5.2.6**

**Produksi Tanaman Hias Menurut Jenis Tanaman di Kecamatan Sumbawa, 2020–2023**

Jenis Tanaman	Satuan	2020	2021	2022	2023
(1)	(2)	(3)	(4)	(5)	(6)
Anggrek	Tangkai	-	-	-	-
Anthurium Bunga	Tangkai	-	-	-	-
Anthurium Daun	Pohon	-	-	-	-
Anyelir	Tangkai	-	-	-	-
Balaceng	Pohon	-	-	-	-
Dracaena	Pohon	-	-	-	-
Euphorbia	Pohon	-	-	-	-
Gladiol	Tangkai	-	-	-	-
Hanjuang	Pohon	-	-	-	-
Herbras	Tangkai	-	-	-	-
Kamboja Jepang	Pohon	-	-	-	-
Keladi Hias	Pohon	-	-	-	-
Krisan	Tangkai	-	-	-	-
Mawar	Tangkai	-	-	-	-
Melati	kg	-	-	-	-
Monstera	Pohon	-	-	-	-
Pakis	Pohon	-	-	-	-
Palem	Pohon	-	-	-	-
Pedang-Pedangan	Rumpun	-	-	-	-
Philodendron	Pohon	-	-	-	-
Pisang-Pisangan	Tangkai	-	-	-	-
Sedap Malam	Tangkai	-	-	-	-
Soka	Pohon	-	-	-	-
Sri Rejeki	Pohon	-	-	-	-

Sumber : Badan Pusat Statistik, Statistik Pertanian Hortikultura SPH-SBS



Tabel 5.2.7

### Produksi Buah-Buahan dan Sayuran Tahunan Menurut Jenis Tanaman di Kecamatan Sumbawa (kuintal), 2020–2023

Jenis Tanaman	2020	2021	2022	2023
(1)	(2)	(3)	(4)	(5)
Alpukat	-	-	-	88
Anggur	-	-	-	-
Apel	-	-	-	-
Belimbing	-	86	85	103
Duku	-	-	-	-
Durian	-	-	-	-
Jambu Air	-	35	50	36
Jambu Biji	-	111	122	340
Jengkol	-	-	-	-
Jeruk Besar	-	-	-	-
Jeruk Siam	-	-	-	-
Mangga	-	28.278	23.986	20.193
Manggis	-	-	-	-
Markisa	-	-	-	-
Melinjo	-	-	-	-
Nangka	-	759	1.216	5.885
Nenas	-	-	-	-
Pepaya	-	235	60	149
Petai	-	-	-	-
Pisang	-	2.705	3.884	2.825
Rambutan	-	138	64	-
Salak	-	-	-	-
Sawo	-	2.295	5.080	1.437
Sirsak	-	543	353	104
Sukun	-	43	36	72

Sumber : Badan Pusat Statistik, Statistik Pertanian Hortikultura SPH-SBS

### 5.3 PERKEBUNAN

Tabel 5.3.1 Luas Panen Perkebunan Rakyat Semusim Menurut Jenis Komoditi di Kecamatan Sumbawa (Ha), 2021 - 2023

Jenis Tumbuhan	2021	2022	2023
(1)	(2)	(3)	(4)
Kapas	-	-	-
Jarak Kepyar	-	-	-
Tembakau Rakyat	-	-	-
Tembakau Virginia	-	-	-
Wijen	-	-	-
Tebu	-	-	-
Empon-empon	-	-	-

Sumber: Dinas Pertanian Kabupaten Sumbawa

Tabel 5.3.2

**Produksi Perkebunan Rakyat Semusim Menurut Jenis Komoditi di Kecamatan Sumbawa (Ton), 2021-2023**

Jenis Tumbuhan	2021	2022	2023
(1)	(2)	(3)	(4)
Kapas	-	-	-
Jarak Kepyar	-	-	-
Tembakau Rakyat	-	-	-
Tembakau Virginia	-	-	-
Wijen	-	-	-
Tebu	-	-	-
Empon-empon	-	-	-

Sumber: Dinas Pertanian Kabupaten Sumbawa

Tabel 5.3.3

### Produksi Perkebunan Rakyat Tahunan Menurut Jenis Komoditi di Kecamatan Sumbawa (Ton), 2021-2023

Jenis Tumbuhan	2021	2022	2023
(1)	(2)	(3)	(4)
Kelapa	88,68	80,83	66,07
Kopi Robusta	-	-	-
Kopi Arabika	-	-	-
Cengkeh	-	-	-
Jambu Mete	18,60	13,89	12,42
Kakao	-	-	-
Aren	-	-	-
Kemiri	-	-	-
Lada	-	-	-
Asam	3,00	1,20	1,55
Kapuk	-	1,38	-
Pinang	1,31	-	-
Vanili	-	-	-
Lontar	-	-	-
Jarak Pagar	-	-	-
Kelapa Dres	-	-	-

Sumber: Dinas Pertanian Kabupaten Sumbawa

## 5.4 PETERNAKAN

**Tabel 5.4.1 Banyaknya Ternak Besar Dan Ternak Kecil Dirinci Per Desa/Kelurahan Tahun di Kecamatan Sumbawa, 2023**

Desa/Kelurahan	Sapi			Kerbau		
	Jantan	Betina	Jumlah	Jantan	Betina	Jumlah
(1)	(2)	(3)	(4)	(5)	(6)	(7)
Lempeh	100	193	293	5	10	15
Samapuin	301	584	885	-	-	-
Brang Bara	73	142	215	-	-	-
Pekat	314	610	924	-	-	-
Seketeng	983	1.907	2.890	5	8	13
Bugis	27	51	78	-	-	-
Uma Sima	27	52	79	-	-	-
Brang Biji	470	912	1.382	-	-	-
<b>Kecamatan Sumbawa</b>	<b>2.295</b>	<b>4.451</b>	<b>6.746</b>	<b>10</b>	<b>18</b>	<b>28</b>

Lanjutan Tabel 5.4.1

Desa/Kelurahan	Kuda			Kambing		
	Jantan	Betina	Jumlah	Jantan	Betina	Jumlah
(1)	(2)	(3)	(4)	(5)	(6)	(7)
Lempeh	5	12	17	23	10	33
Samapuin	-	-	-	21	30	51
Brang Bara	6	14	20	17	12	29
Pekat	-	-	-	25	28	53
Seketeng	5	12	17	20	20	40
Bugis	2	5	7	4	9	13
Uma Sima	-	-	-	7	6	13
Brang Biji	6	14	20	15	18	33
<b>Kecamatan Sumbawa</b>	<b>24</b>	<b>57</b>	<b>81</b>	<b>132</b>	<b>133</b>	<b>265</b>

Sumber :Dinas Peternakan dan Kesehatan Hewan Kabupaten Sumbawa

Tabel 5.4.2

**Banyaknya Ternak Besar Dan Ternak Kecil Dirinci Per Desa/Kelurahan Tahun di Kecamatan Sumbawa, 2023**

Desa/Kelurahan	Itik	Ayam Buras	Ayam Ras	Puyuh
(1)	(2)	(3)	(4)	(5)
Lempeh	-	9.238	26.047	-
Samapuin	-	2.253	27.049	-
Brang Bara	-	6.123	16.048	-
Pekat	-	8.235	15.047	-
Seketeng	-	2.132	25.043	-
Bugis	-	2.257	16.049	-
Uma Sima	-	5.210	23.025	-
Brang Biji	-	6.165	24.062	-
<b>Kecamatan Sumbawa</b>	<b>-</b>	<b>41.613</b>	<b>172.370</b>	<b>-</b>

Lanjutan Tabel 5.4.2

Desa/Kelurahan	Entog	Angsa	Merpati
(1)	(2)	(3)	(4)
Lempeh	-	-	-
Samapuin	-	-	-
Brang Bara	-	-	-
Pekat	-	-	-
Seketeng	-	-	-
Bugis	-	-	-
Uma Sima	-	-	-
Brang Biji	-	-	-
<b>Kecamatan Sumbawa</b>	-	-	-

Sumber :Dinas Peternakan dan Kesehatan Hewan Kabupaten Sumbawa



Tabel 5.4.3

**Banyaknya Rumah Tangga yang Memiliki Ternak (Penggaduh) Menurut Jenis Ternak Dirinci per Desa/ Kelurahan di Kecamatan Sumbawa, 2023**

Desa/Kelurahan	Sapi	Kerbau	Kuda	Kambing	Ayam Ras	Ayam Buras	Itik
(1)	(2)	(3)	(4)	(5)	(6)	(7)	(8)
Lempeh	177	1	5	20	-	365	-
Samapuin	120	-	-	30	-	424	-
Brang Bara	28	-	6	6	-	435	-
Pekat	83	-	-	15	1	836	-
Seketeng	189	3	6	15	-	432	-
Bugis	5	-	3	4	-	443	-
Uma Sima	42	-	-	1	1	205	-
Brang Biji	195	-	5	13	-	542	-
<b>Kecamatan Sumbawa</b>	<b>839</b>	<b>4</b>	<b>25</b>	<b>104</b>	<b>2</b>	<b>3.682</b>	<b>-</b>

Sumber :Dinas Peternakan dan Kesehatan Hewan Kabupaten Sumbawa



# BAB 6

# INDUSTRI





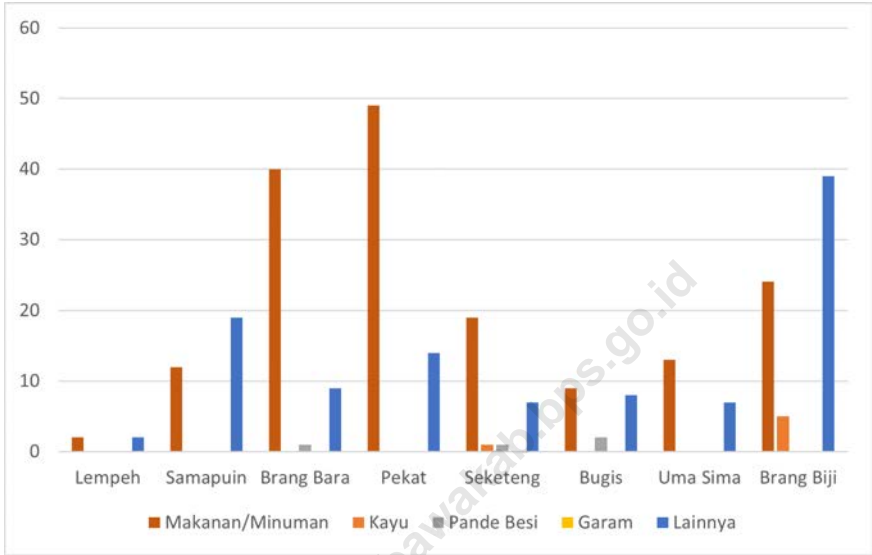
## PENJELASAN TEKNIS

1. Badan Pusat Statistik (BPS) mendefinisikan **industri** sebagai kegiatan ekonomi yang mengubah bahan mentah menjadi barang jadi atau setengah jadi. Kegiatan ini bisa dilakukan secara mekanis dengan mesin, atau tanpa menggunakan mesin. BPS juga mengklasifikasikan industri berdasarkan jumlah pekerjanya, yaitu:
  - **Industri besar**, yaitu perusahaan yang memiliki pekerja 100 orang atau lebih.
  - **Industri sedang**, yaitu perusahaan yang memiliki pekerja 20-99 orang.
  - **Industri kecil**, yaitu perusahaan yang memiliki pekerja 5-19 orang

## ULASAN

Salah satu sektor yang sering dijadikan andalan dalam meningkatkan penghasilan bagi daerah adalah sektor industri. Hal ini karena sektor industri mampu menciptakan nilai tambah yang jauh lebih tinggi dibandingkan sektor pertanian. Disamping itu sektor pertanian memiliki berbagai kelemahan yang menyebabkan peranannya untuk masa mendatang makin berkurang. Secara umum, hal ini nampak lebih jelas dari makin tergesernya peranan sektor pertanian oleh sektor industri dalam memberikan kontribusinya terhadap pendapatan regional maupun nasional.

Berdasarkan data dari seluruh Kelurahan di wilayah Kecamatan Sumbawa diketahui bahwa jumlah Industri cukup banyak. Beberapa industri kecil di Kecamatan Sumbawa antara lain industri pengolahan makanan, minuman, industri kayu, dan industri pande besi. Industri pengolahan makanan dan minuman makin berkembang pesat dengan munculnya cafe makanan minuman, rumah makan/restoran dan perusahaan roti. Sehingga pada tahun 2023 jumlah industri kecil di kecamatan Sumbawa sebanyak 283 perusahaan, yang tersebar kebeberapa sektor industri dengan jumlah pengelolaan terbanyak terdapat di industri makanan/minuman sebanyak 168 perusahaan.



**Gambar 6** Banyaknya Perusahaan dan Tenaga Kerja Industri Kecil Dirinci per Desa/Kelurahan Menurut Jenis Usaha, 2023





Tabel 6.1

### Banyaknya Perusahaan dan Tenaga Kerja Industri Kecil Dirinci per Desa/Kelurahan Menurut Jenis Usaha, 2023

Desa/Kelurahan	Makanan/ Minuman		Kayu	
	Perusahaan	Tenaga Kerja	Perusahaan	Tenaga Kerja
(1)	(2)	(3)	(4)	(5)
Lempeh	2	...	-	...
Samapuin	12	...	-	...
Brang Bara	40	...	-	...
Pekat	49	...	-	...
Seketeng	19	...	1	...
Bugis	9	...	-	...
Uma Sima	13	...	-	...
Brang Biji	24	...	5	...
<b>Kecamatan Sumbawa</b>	<b>168</b>	<b>...</b>	<b>6</b>	<b>...</b>

Lanjutan Tabel 6.1

Desa/Kelurahan	Pande Besi		Garam	
	Perusahaan	Tenaga Kerja	Perusahaan	Tenaga Kerja
(1)	(6)	(7)	(8)	(9)
Lempeh	-	...	-	...
Samapuin	-	...	-	...
Brang Bara	1	...	-	...
Pekat	-	...	-	...
Seketeng	1	...	-	...
Bugis	2	...	-	...
Uma Sima	-	...	-	...
Brang Biji	-	...	-	...
<b>Kecamatan Sumbawa</b>	<b>4</b>	<b>...</b>	<b>-</b>	<b>...</b>

Lanjutan Tabel 6.1

Desa/Kelurahan	Lainnya		Jumlah	
	Perusahaan	Tenaga Kerja	Perusahaan	Tenaga Kerja
(1)	(10)	(11)	(12)	(13)
Lempeh	2	...	4	...
Samapuin	19	...	31	...
Brang Bara	9	...	50	...
Pekat	14	...	63	...
Seketeng	7	...	28	...
Bugis	8	...	19	...
Uma Sima	7	...	20	...
Brang Biji	39	...	68	...
<b>Kecamatan Sumbawa</b>	<b>105</b>	...	<b>283</b>	...

Sumber: Kantor Kelurahan se-Kecamatan Sumbawa



# BAB 7

# PERHUBUNGAN





## PENJELASAN TEKNIS

1. **Hotel** adalah penyediaan akomodasi secara harian berupa kamar-kamar di dalam satu bangunan yang dapat dilengkapi dengan jasa pelayanan makan dan minum, kegiatan hiburan dan atau fasilitas lainnya. Hotel terdiri dari hotel berbintang dan hotel non- bintang.
2. **Kantor Pos** adalah tempat pemberi pelayanan komunikasi tertulis dan atau surat elektronik, layanan paket, layanan logistik, layanan transaksi keuangan, dan layanan keagenan pos untuk kepentingan umum. Rumah pos berfungsi sama seperti kantor pos dan kantor pos pembantu, bedanya rumah pos biasanya terletak di daerah terpencil.
3. **Menara Telepon Seluler atau *Base Transceiver Station*** atau disingkat BTS adalah suatu infrastruktur telekomunikasi yang memfasilitasi komunikasi nirkabel antara perangkat komunikasi dan jaringan operator.
4. **Operator telepon seluler** atau adalah perusahaan telepon yang menyediakan layanan untuk pengguna telepon seluler. Operator memberikan kartu SIM ke pelanggan yang memasukkan ke ponsel untuk mendapatkan akses ke layanan tersebut.

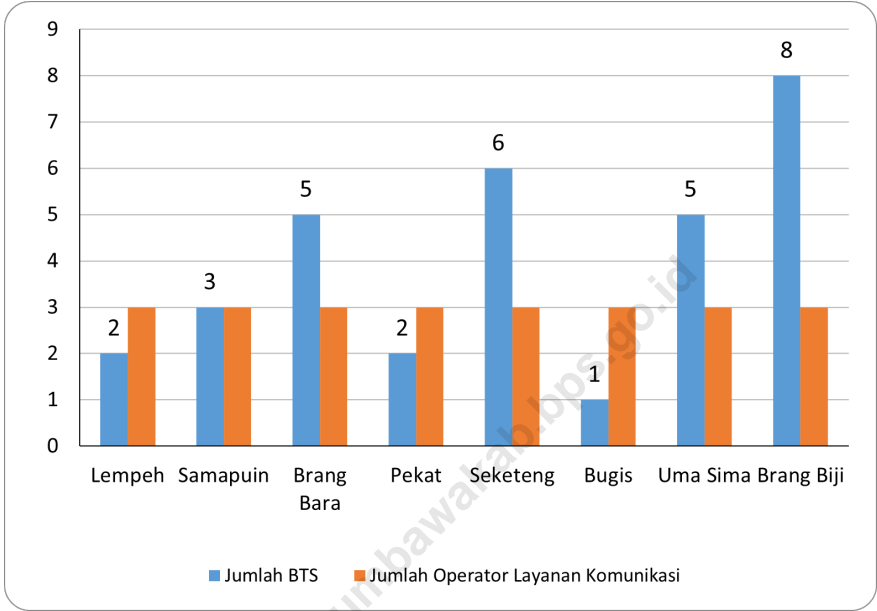
## ULASAN

Dengan semakin majunya suatu masyarakat maka keberadaan sarana perhubungan menjadi semakin vital. Hal ini disebabkan karena mobilitas yang tinggi merupakan salah satu ciri dari masyarakat modern. Dengan demikian keberadaan sarana perhubungan seperti jalan, kendaraan serta alat komunikasi lainnya akan menjadi tuntutan yang tak bisa ditawar lagi.

Jalan utama di seluruh kelurahan di kecamatan Sumbawa merupakan aspal dengan kondisi baik yang dapat dilalui sepanjang tahun dan dilalui angkutan dengan trayek tetap. Seluruh kelurahan terdapat penerangan jalan yang bersumber dari listrik pemerintah. Kenyataan seperti ini mengingatkan bahwa Kecamatan Sumbawa memanjang sehingga seluruh Kelurahan yang dilalui oleh jalan negara telah diaspal. Angkutan umum didominasi oleh ojek sepeda motor kemudian bemo, dokar dan bus. Adapun penduduk Kecamatan Sumbawa apabila melakukan perjalanan antar Kelurahan, kecamatan maupun kabupaten sebagian besar menggunakan kendaraan pribadi yaitu berupa sepeda motor bahkan mobil.

Perangkat untuk mendukung komunikasi juga sudah cukup mendukung di Kecamatan Sumbawa, dengan jumlah BTS sebanyak 32 buah dengan jumlah operator yang dapat berfungsi sebanyak 24 operator dengan signal yang kuat. Kemudian di Kecamatan Sumbawa terdapat 3 Kantor Pos dan juga terdapat 4 jasa/agen ekspedisi untuk menunjang kegiatan pengiriman barang dan pengiriman uang.





**Gambar 7**

**Jumlah Menara dan Operator Layanan Komunikasi Telepon Seluler serta Kondisi Sinyal Telepon Seluler Menurut Desa/Kelurahan di Kecamatan Sumbawa, 2023**



**Tabel 7.1****Kondisi Jalan Darat Antar Desa Menurut Desa/Kelurahan di Kecamatan Sumbawa, 2023**

<b>Desa/Kelurahan</b>	<b>Jenis Permukaan Jalan Darat Terluas</b>	<b>Dapat Dilalui Kendaraan Bermotor Roda 4 atau Lebih</b>
(1)	(2)	(3)
Lempeh	Aspal/ Beton	Sepanjang Tahun
Samapuin	Aspal/ Beton	Sepanjang Tahun
Brang Bara	Aspal/ Beton	Sepanjang Tahun
Pekat	Aspal/ Beton	Sepanjang Tahun
Seketeng	Aspal/ Beton	Sepanjang Tahun
Bugis	Aspal/ Beton	Sepanjang Tahun
Uma Sima	Aspal/ Beton	Sepanjang Tahun
Brang Biji	Aspal/ Beton	Sepanjang Tahun

Sumber Kantor Kelurahan se-Kecamatan Sumbawa

**Tabel 7.2****Banyaknya Desa/Kelurahan Menurut Keberadaan Penerangan Jalan Utama Desa di Kecamatan Sumbawa, 2021-2023**

Sumber Penerangan Jalan Utama	2021 <sup>2</sup>	2022 <sup>3</sup>	2023 <sup>3</sup>
(1)	(2)	(3)	(4)
Listrik Pemerintah	8	...	8
Listrik Non-Pemerintah	-	...	-
Non Listrik	-	...	-

Catatan : <sup>1</sup> Kelurahan pada tabel ini termasuk Unit Permukiman Transmigrasi (UPT) yang masih dibina oleh kementerian terkait  
Sumber : <sup>2</sup> Badan Pusat Statistik, Pendataan Potensi Kelurahan (Podes)

<sup>3</sup> Kantor Kelurahan se-Kecamatan Sumbawa

**Tabel 7.3**

**Sarana Transportasi Antar Desa/ Kelurahan Menurut Desa/Kelurahan di Kecamatan Sumbawa, 2023**

<b>Desa/Kelurahan</b>	<b>Jenis Permukaan Jalan Darat Terluas</b>	<b>Dapat Dilalui Kendaraan Bermotor Roda 4 atau Lebih</b>
(1)	(2)	(3)
Lempeh	Darat	Ada, dengan trayek tetap
Samapuin	Darat	Ada, dengan trayek tetap
Brang Bara	Darat	Ada, dengan trayek tetap
Pekat	Darat	Ada, dengan trayek tetap
Seketeng	Darat	Ada, dengan trayek tetap
Bugis	Darat	Ada, dengan trayek tetap
Uma Sima	Darat	Ada, dengan trayek tetap
Brang Biji	Darat	Ada, dengan trayek tetap

Sumber Kantor Kelurahan se-Kecamatan Sumbawa

**Tabel 7.4** Jumlah Menara Telepon seluler dan Operator Layanan Komunikasi Telepon Seluler Menurut Desa/Kelurahan di Kecamatan Sumbawa, 2023

Desa/Kelurahan	Jumlah Menara Telepon seluler	Jumlah Operator Layanan Komunikasi Telepon Seluler	Kondisi Sinyal
(1)	(2)	(3)	(4)
Lempeh	2	3	Kuat
Samapuin	3	3	Kuat
Brang Bara	5	3	Kuat
Pekat	2	3	Kuat
Seketeng	6	3	Kuat
Bugis	1	3	Kuat
Uma Sima	5	3	Kuat
Brang Biji	8	3	Kuat
<b>Kecamatan Sumbawa</b>	<b>32</b>	<b>-</b>	<b>-</b>

Sumber Kantor Kelurahan se-Kecamatan Sumbawa

**Tabel 7.5****Keberadaan Kantor Pos/ Pos Pembantu/ Rumah Pos dan Perusahaan/ Agen Jasa Ekspedisi Swasta Menurut Desa/ Kelurahan di Kecamatan Sumbawa, 2023**

<b>Desa/Kelurahan</b>	<b>Kantor Pos/ Pos Pembantu/ Rumah Pos</b>	<b>Perusahaan/ Agen Jasa Ekspedisi Swasta</b>
(1)	(2)	(3)
Lempeh	Ada	Ada
Samapuin	Tidak ada	Tidak ada
Brang Bara	Tidak ada	Ada
Pekat	Tidak ada	Tidak ada
Seketeng	Ada	Tidak ada
Bugis	Ada	Ada
Uma Sima	Tidak ada	Tidak ada
Brang Biji	Tidak ada	Ada

Sumber Kantor Kelurahan se-Kecamatan Sumbawa





## BAB 8

# KEUANGAN DAN HARGA





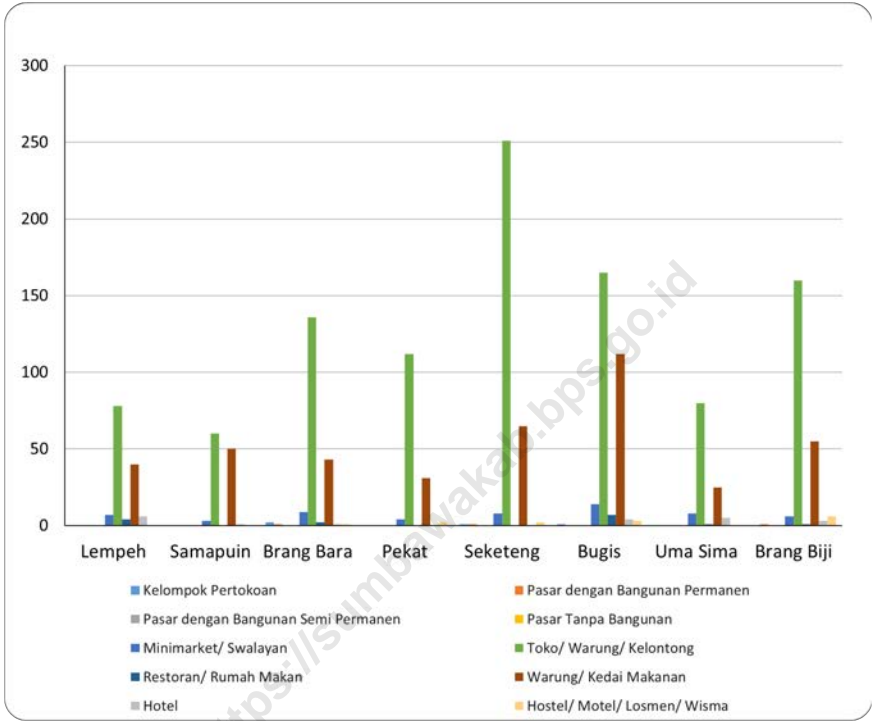
## PENJELASAN TEKNIS

1. **Koperasi** adalah badan usaha yang beranggotakan orang seorang atau badan hukum koperasi dengan melandaskan kegiatannya berdasarkan prinsip koperasi sekaligus sebagai gerakan ekonomi rakyat yang berdasar atas asas kekeluargaan.
2. Pada Undang-undang Nomor 10 Tahun 1998 tentang Perbankan, **Bank** disebutkan sebagai badan usaha yang menghimpun dana dari masyarakat dalam bentuk simpanan dan menyalurkannya kepada masyarakat dalam bentuk kredit dan atau bentuk-bentuk lainnya.

## PENJELASAN TEKNIS

Sarana dan prasarana untuk menunjang perekonomian di Kecamatan Sumbawa cukup memadai dan sangat mudah diakses oleh warganya. sarana prasarana tersebut antara lain 4 kelompok pertokoan, 3 pasar dengan bangunan permanen, 59 mini market, 1042 toko/warung kelontong, 15 restoran/rumah makan, 421 kedai/warung makan, 20 hotel, dan 14 penginapan.

Untuk menunjang aktifitas keuangan masyarakat di Kecamatan Sumbawa, terdapat 11 unit bank umum pemerintah, 5 unit bank umum swasta, dan 5 unit bank perkreditan rakyat (BPR). Selain perbankan, ada juga koperasi yang aktif di kecamatan Sumbawa, yaitu 1 unit kopinkra, dan 5 unit koperasi simpan pinjam (kospin).



**Gambar 8**

**Banyaknya Sarana dan Prasarana Ekonomi Menurut Desa/ Kelurahan dan Jenisnya di Kecamatan Sumbawa, 2023**



Tabel 8.1

**Banyaknya Sarana dan Prasarana Ekonomi Menurut Desa/  
Kelurahan dan Jenisnya di Kecamatan Sumbawa, 2023**

Desa/Kelurahan	Kelompok Pertokoan	Pasar dengan Bangunan Permanen	Pasar dengan Bangunan Semi Permanen	Pasar Tanpa Bangunan
(1)	(2)	(3)	(4)	(5)
Lempeh	-	-	-	-
Samapuin	-	-	-	-
Brang Bara	2	1	-	-
Pekat	-	-	-	-
Seketeng	1	1	-	-
Bugis	1	-	-	-
Uma Sima	-	-	-	-
Brang Biji	-	1	-	-
<b>Kecamatan Sumbawa</b>	<b>4</b>	<b>3</b>	<b>-</b>	<b>-</b>

Lanjutan Tabel 8.1

Desa/Kelurahan	Minimarket/ Swalayan	Toko/ Warung/ Kelontong	Restoran/ Rumah Makan
(1)	(6)	(7)	(8)
Lempeh	7	78	4
Samapuin	3	60	-
Brang Bara	9	136	2
Pekat	4	112	-
Seketeng	8	251	-
Bugis	14	165	7
Uma Sima	8	80	1
Brang Biji	6	160	1
<b>Kecamatan Sumbawa</b>	<b>59</b>	<b>1.042</b>	<b>15</b>



Lanjutan Tabel 8.1

Desa/Kelurahan	Warung/ Kedai Makanan	Hotel	Hostel/ Motel/ Losmen/ Wisma
(1)	(9)	(10)	(11)
Lempeh	40	6	-
Samapuin	50	1	-
Brang Bara	43	1	1
Pekat	31	-	2
Seketeng	65	-	2
Bugis	112	4	3
Uma Sima	25	5	-
Brang Biji	55	3	6
<b>Kecamatan Sumbawa</b>	<b>421</b>	<b>20</b>	<b>14</b>

Sumber: Kantor Kelurahan se-Kecamatan Sumbawa

**Tabel 8.2**

**Banyaknya Sarana Lembaga Keuangan Yang Beroperasi Menurut Desa/Kelurahan dan Jenisnya di Kecamatan Sumbawa, 2023**

Desa/Kelurahan	Bank Umum Pemerintah	Bank Umum Swasta	Bank Perkreditan Rakyat
(1)	(2)	(3)	(4)
Lempeh	2	1	1
Samapuin	-	-	-
Brang Bara	2	-	-
Pekat	-	-	2
Seketeng	5	1	-
Bugis	1	3	1
Uma Sima	-	-	-
Brang Biji	1	-	1
<b>Kecamatan Sumbawa</b>	<b>11</b>	<b>5</b>	<b>5</b>

Sumber: Kantor Kelurahan se-Kecamatan Sumbawa

**Tabel 8.3**

**Banyaknya Koperasi yang Masih Aktif Menurut Desa/  
Kelurahan dan Jenis Koperasi di Kecamatan Sumbawa,  
2023**

Desa/Kelurahan	Koperasi Unit Desa (KUD)	Kopinkra	Koperasi Simpan Pinjam (Kospin)	Koperasi Lainnya
(1)	(2)	(3)	(4)	(5)
Lempeh	-	-	-	-
Samapuin	-	-	-	-
Brang Bara	-	-	1	-
Pekat	-	-	1	-
Seketeng	-	-	1	-
Bugis	-	-	1	-
Uma Sima	-	-	1	-
Brang Biji	-	1	-	-
<b>Kecamatan Sumbawa</b>	-	1	5	-

Sumber: Kantor Kelurahan se-Kecamatan Sumbawa



## DAFTAR PUSTAKA

- Direktorat Jenderal Hortikultura & Badan Pusat Statistik. 2022. *Pedoman Statistik Pertanian Hortikultura (SPH)*. Jakarta: Kementerian Pertanian.
- Direktorat Statistik Ketahanan Sosial. 2021. *Buku 3: Konsep dan Definisi Podes 2021*. Jakarta: Badan Pusat Statistik.

<https://sumbawakab.bps.go.id>





**ST2023**

**SENSUS PERTANIAN**

**BerAKHLAK**

Berorientasi Pelayanan • Akuntabel • Kompeten  
Harmonis • Loyal • Adaptif • Kolaboratif

**# bangga  
melayani  
bangsa**

# DATA

## MENCERDASKAN BANGSA

*Enlighten The Nation*

<http://sumbawakab.bps.go.id>



**BADAN PUSAT STATISTIK  
KABUPATEN SUMBAWA  
BPS-STATISTICS SUMBAWA REGENCY**

Jl. Durian No. 70 Sumbawa Besar  
Telp.: 0371-21047 Fax.: 0371-2629045  
Homepage: <http://sumbawakab.bps.go.id>,  
E-mail: [bps5204@bps.go.id](mailto:bps5204@bps.go.id)