

Katalog BPS:1102001.1405.010



KECAMATAN MINAS DALAM ANGKA 2010



**BADAN PUSAT STATISTIK
KABUPATEN SIAK**

KECAMATAN MINAS

DALAM ANGKA 2010

Nomor Publikasi : 14.055.2011.06
Katalog BPS : 1102001.1405.010
ISBN : 979 484 664 3

Ukuran Buku : 148 x 210 mm
Jumlah Halaman : vi + 47 halaman

Kompilasi Data :
DENI SAPUTRA
(Koordinator Statistik Kecamatan Minas)

Naskah :
Seksi Neraca Wilayah dan Analisis Statistik
Badan Pusat Statistik Kabupaten Siak

Gambar Kulit :
Seksi Integrasi, Pengolahan, dan Diseminasi Statistik
Badan Pusat Statistik Kabupaten Siak

Diterbitkan Oleh :
Badan Pusat Statistik Kabupaten Siak

Boleh dikutip dengan menyebut sumbernya



BADAN PUSAT STATISTIK KABUPATEN SIAK

KATA SAMBUTAN

Penerbitan publikasi Kecamatan Dalam Angka Tahun 2010 ini merupakan sumber data kecamatan. Adapun tujuan dari penerbitan buku ini adalah untuk mempermudah para pengguna data dalam hal rujukan data statistik terutama yang menyangkut statistik sektoral wilayah.

Kami menyadari bahwa publikasi ini masih sangat jauh dari sempurna dan masih banyak mengandung kelemahan oleh sebab itu kritik dan saran yang bersifat membangun sangat kami harapkan dari berbagai pihak untuk kesempurnaan penerbitan yang akan datang.

Dengan terbitnya publikasi ini kami ucapkan terima kasih kepada semua pihak yang telah ikut membantu, khususnya pihak Kecamatan dan semua instansi Pemerintah ataupun swasta yang berada di lingkungan kecamatan. Kami harapkan kerjasama ini dapat terus ditingkatkan pada masa yang akan datang.

Siak Sri Indrapura, Mei 2011
Badan Pusat Statistik Kabupaten Siak
Kepala

Ir.H. Iwan Trisna, MP
NIP 19640404 199102 1 001



PEMERINTAH DAERAH KABUPATEN SIAK
CAMAT MINAS

KATA SAMBUTAN

Keberhasilan program pembangunan selalu dilandasi oleh perencanaan yang mantap, untuk itu harus ditunjang dengan data statistik yang objektif dan akurat. Terdorong akan kebutuhan tersebut, maka diperlukan penghimpunan data statistik yang lengkap dan terpercaya. Hal ini akan sangat berharga bagi segenap instansi pemerintah maupun swasta dalam menentukan dan menetapkan arah kebijakannya.

Penerbitan buku "Kecamatan Minas dalam Angka 2010" ini dapat pula dijadikan sumber dalam pengawasan dan pengevaluasian terhadap hasil pembangunan yang telah dicapai. Karena itu kita semua berharap agar penerbitan buku publikasi ini dapat secara teratur dan terus-menerus diterbitkan.

Akhirnya saya ingin menekankan perlunya kerja sama dan uluran tangan dari berbagai instansi pemerintah maupun swasta di daerah ini, dalam usaha bersama untuk menyajikan data statistik yang baik dan terpercaya. Atas partisipasi semua pihak dalam terwujudnya publikasi ini diucapkan terima kasih, semoga bermanfaat untuk menunjang keberhasilan pembangunan di daerah ini.

Siak Sri Indrapura, Mei 2011
CAMAT MINAS

RENALDI, S.Sos
NIP. 19740131 199303 1 006

KATA PENGANTAR
KOORDINATOR STATISTIK KECAMATAN MINAS

Seiring dengan semakin meningkatnya pembangunan dalam segala bidang, kebutuhan akan tersedianya data statistik yang akurat, tepat waktu, berkesinambungan, dan tersaji hingga lingkup wilayah terkecil merupakan suatu keharusan guna mendukung pembangunan tersebut.

Menyadari akan pentingnya informasi tersebut, Badan Pusat Statistik (BPS) Kabupaten Siak berupaya menyajikan data pada level kecamatan. Berkaitan dengan hal tersebut perlu diterbitkan buku "Kecamatan Minas dalam Angka 2010" yang memuat informasi statistik pada tingkat desa/kelurahan, baik yang diperoleh melalui hasil sensus dan survey yang dilakukan oleh BPS maupun yang dihimpun melalui catatan administrasi/registrasi.

Dengan terbitnya publikasi ini, tidak lupa kami mengucapkan terima kasih atas bantuan yang telah diberikan oleh semua pihak. Semoga kerja sama yang telah terjalin ini dapat lebih ditingkatkan lagi di masa yang akan datang.

Siak Sri Indrapura, Mei 2011
Koordinator Statistik
Kecamatan Minas

DENI SAPUTRA
NIP. 19830107 200502 1 002

Daftar Isi

	Halaman
Kata Pengantar.....	i
Daftar Isi	iv
Daftar Tabel	v
Bab I Geografis	1
Bab II Pemerintahan	4
Bab III Kependudukan	9
Bab IV Sosial	15
Bab V Lahan	39

<http://siakkab.bps.go.id>

Daftar Tabel

		Halaman
Bab I	1.1 Batas Desa di Kecamatan Minas, Tahun 2010	2
	1.2 Jarak Antara Ibukota Kecamatan Minas Dengan Pusat Pemerintahan Desa, Tahun 2010	3
Bab II	2.1 Pejabat Pemerintahan Dirinci Per Desa di Kecamatan Minas Tahun 2010	5
	2.2 Nama-Nama dan Jabatan Dalam Struktur Pemerintahan di Kecamatan Minas, Tahun 2010	6
	2.3 Wilayah Administrasi di Kecamatan Minas Menurut Status Pemerintahan, Tahun 2010	7
	2.4 Pusat Pemerintahan, Luas Wilayah, RW dan RT di Kecamatan Minas Tahun 2010	8
Bab III	3.1 Banyaknya Kepala Keluarga, Penduduk dan Rata-Rata Penduduk Per Kepala Keluarga di Kecamatan Minas, Tahun 2010.....	11
	3.2 Luas Wilayah, Penduduk dan Kepadatan Penduduk Per Desa di Kecamatan Minas, Tahun 2010	12
	3.3 Banyak Penduduk Menurut Jenis Kelamin di Kecamatan Minas, Tahun 2010	13
	3.4 Banyaknya Penduduk Menurut Jenis Kelamin dan Desa Serta Sex Ratio di Kecamatan Minas, Tahun 2010	14
Bab IV	4.1 Banyak Sekolah Menurut Desa, Tingkatan dan Status di Kecamatan Minas Tahun 2010	17
	4.2 Banyak Murid Sekolah Negeri dan Swasta di Lingkungan Dinas Pendidikan Dan Kebudayaan Kecamatan Minas Tahun 2010	19
	4.3 Banyaknya Guru, Murid dan Rasio Guru dengan Murid Sekolah Dasar (SD) di Kecamatan Minas Tahun 2010	20
	4.4 Banyaknya Guru, Murid dan Rasio Guru dengan Murid SLTP, SMU dan SMK di Kecamatan Minas Tahun 2010.....	21
	4.5 Banyaknya Murid, Rombel dan Lulusan di Kecamatan Minas Tahun 2010.....	22
	4.6 Banyak Guru menurut Status di Kecamatan Minas Tahun 2010	23
	4.7 Banyaknya Fasilitas Kesehatan Menurut Desa di Kecamatan Minas Tahun 2010	24
	4.8 Banyaknya Tenaga Medis di Kecamatan Minas Tahun 2010	25
	4.9 Banyaknya Imunisasi Bayi dan Balita Berdasarkan Jenisnya Dirinci Per Desa di Kecamatan Minas Tahun 2010.....	26
	4.10 Persentase Bayi dan Balita Yang Diimunisasi Dirinci Per Desa di Kecamatan Minas Tahun 2010	28
	4.11 Jumlah Dan Persentase Ibu Hamil Yang di Imunisasi Dirinci Per Desa di Kecamatan Minas Tahun 2010	30
	4.12 Persentase Realisasi Ibu Hamil yang Di Imunisasi Dirinci Per Desa di Kecamatan Minas Tahun 2010	31

4.13	Rata-Rata Kunjungan dan Penimbangan Balita di Kecamatan Minas Tahun 2010	32
4.14	Penduduk Menurut Jenis Sarana Air Bersih Yang Dipergunakan di Kecamatan Minas Tahun 2010	33
4.15	Banyaknya Persalinan Menurut Tenaga Penolong Persalinan di Kecamatan Minas Tahun 2010	34
4.16	Banyaknya Kunjungan 16 Macam Penderita Penyakit di Kecamatan Minas Tahun 2010	35
4.17	Banyaknya Tempat Peribadatan Menurut Jenis dan Desa di Kecamatan Minas Tahun 2010	36
4.18	Banyaknya Nikah, Thalaq, Cerai dan Rujuk Dirinci Per Bulan di Kecamatan Minas Tahun 2010	37
4.19	Banyak Koperasi Dirinci Menurut Tahun dan Jenisnya di Kecamatan Minas Tahun 2010.....	38
Bab V		
5.1	Keadaan Desa di Kecamatan Minas menurut Desa/Kelurahan Tahun 2010	40
5.2	Kondisi Kesuburan Lahan Dirinci Menurut Desa di Kecamatan Minas Tahun 2010.....	41
5.3	Luas Tanam, Luas Panen, Produktivitas dan Produksi Tanaman Pangan Menurut Jenis Tanaman Tahun 2010.....	42
5.4	Luas Tanam, Luas Panen, Produktivitas dan Produksi Tanaman Sayur Mayur Menurut Jenis Tanaman Tahun 2010.....	43
5.5	Luas Tanam, Luas Panen, Produktivitas dan Produksi Tanaman Buah-Buahan Menurut Jenis Tanaman Tahun 2010.....	44
5.6	Luas Tanam, Luas Panen, Produktivitas dan Produksi Tanaman Obat-obatan Menurut Jenis Tanaman Tahun 2010.....	45
5.7	Luas Tanam, Luas Panen, Produktivitas dan Produksi Tanaman Hias Menurut Jenis Tanaman Tahun 2010.....	46
5.8	Luas Areal, Produktivitas dan Produksi Perkebunan Menurut Komoditi di Kecamatan Minas Tahun 2010.....	47

BAB I
GEOGRAFIS**1.1. LETAK**

Kecamatan Minas terletak antara :

100^o54' - 101^o34' BT

0^o40' - 1^o13' LU

1.2. BATAS

Kecamatan Minas berbatasan dengan :

- ❖ UTARA : Kecamatan Sungai Mandau, Kecamatan Kandis
- ❖ SELATAN : Kota Pekanbaru
- ❖ BARAT : Kecamatan Kandis, Kabupaten Kampar
- ❖ TIMUR : Kecamatan Tualang, Kecamatan Koto Gasib,
Kecamatan Sungai Mandau

1.3. GEOLOGI

Wilayah kecamatan Minas seperti pada umumnya wilayah Kabupaten Siak terdiri dari dataran rendah dan berbukit-bukit dengan struktur tanah pada umumnya terdiri dari tanah podsolik merah kuning dari batuan dan aluvial serta tanah organosol dan gley humus dalam bentuk rawa-rawa atau tanah basah.

Dengan topografi yang berbukit dan berlembah ternyata dibawah tanah wilayah Kecamatan Minas memiliki cadangan minyak mentah yang cukup besar dan hingga saat ini masih memproduksi.

Tabel 1.1

Batas Desa di Kecamatan Minas Tahun 2010

D e s a	Utara	Selatan	Barat	Timur
(1)	(2)	(3)	(4)	(5)
Mandi Angin	Minas Barat	Minas Timur	Kec. Sungai mandau	Minas Barat
Minas Barat	Kec. Sungai Mandau	Rantau Bertuah	Kec Kandis	Minas Timur
Rantau Bertuah	Minas Barat	Kab. Kampar	Minas Barat	Kab. Kampar
Minas Timur	Minas Barat	Kota Pekanbaru	Rantau Bertuah	Kec. Sungai Mandau
Minas Jaya	Minas Barat	Kota Pekanbaru	Rantau Bertuah	Kec. Sungai Mandau

Sumber: Kantor Camat Minas

Tabel 1.2

Jarak Antara Ibukota Kecamatan Minas dengan Pusat Pemerintahan Desa
Tahun 2010

Desa	Jarak (Km)
(1)	(2)
Mandi Angin	27
Minas Barat	12
Rantau Bertuah	28
Minas Timur	13
Minas Jaya	5

Sumber: Kantor Camat Minas

BAB II
PEMERINTAHAN

Terbentuknya Kecamatan Minas sebagai institusi eksekutif yang berperan menjalankan roda pemerintahan dan pemberdayaan serta pembangunan masyarakat merupakan perpanjangan tangan dari pemerintah otonomi Kabupaten Siak, merupakan aspirasi masyarakat yang bermanfaat untuk mempermudah masyarakat dalam hal pelaksanaan kepengurusan administrasi serta lebih mendekatkan antara pemerintah dengan rakyat yang diperintahnya.

Kecamatan Minas yang posisi pusat pemerintahannya ada di Desa Minas Timur yang kurang lebih jaraknya 100 km dari pusat pemerintah Kabupaten Siak yang dapat ditempuh melalui darat.

Kecamatan Minas dimekarkan menjadi dua kecamatan yaitu Kecamatan Minas dan Kecamatan Sungai Mandau yang dilaksanakan pada tahun 2001 berdasarkan pada Perda No. 13 Tahun 2001 yang dikeluarkan oleh Pemerintah Daerah Kabupaten Siak dan pada tahun 2002 dimekarkan kembali menjadi Kecamatan Minas dan Kecamatan Kandis. Tujuan pemekaran ini adalah untuk mempermudah masyarakat juga pemerintah dalam menjalankan hubungan administrasi, serta mempermudah jangkauan pembangunan dari pemerintahan kecamatan. Dengan demikian potensi yang ada di kecamatan ini secara tidak langsung lebih terangkat dengan jangkauan pemerintah yang lebih dekat, jangkauan pembangunan yang lebih baik dibandingkan dengan pemerintah yang lama.

Tabel 2.1

Pejabat Pemerintahan Dirinci Per Desa di Kecamatan Minas Tahun 2010

D e s a	Nama Kepala Pemerintahan
(1)	(2)
Mandi Angin	SUHARNO
Minas Barat	BUYUNG L.
Rantau Bertuah	MINI PURBA
Minas Timur	RUSDI, SE
Minas Jaya	SAID IRWAN, SE

Sumber: Kantor Camat Minas

<http://siakkab.bps.go.id>

Tabel 2.2

Nama-nama dan Jabatan Dalam Struktur Pemerintahan di Kecamatan Minas Tahun 2010

N a m a	Jabatan	Keterangan
(1)	(2)	(3)
RENALDI, S.SOS	Camat	-
DRS. AFRIZAL	Sekcam	-
DRA. NURHAYATI	Kasi PMD	-
YESSI ERNIZA, SE. AK	Kasi Kesos	-
REFLIWANTO, SH	Kasi Trantib	-
WENDI M. , S.SOS	Kasi Pemerintahan	-

Sumber: Kantor Camat Minas

<http://siakkab.bps.go.id>

Tabel 2.3

Wilayah Administrasi di Kecamatan Minas Menurut Status Pemerintahan Tahun 2010

Nama Wilayah Administrasi	Status Pemerintahan
(1)	(2)
Mandi Angin	Desa Definitif
Minas Barat	Desa Definitif
Rantau Bertuah	Desa Definitif
Minas Timur	Desa Definitif
Minas Jaya	Kelurahan Definitif

Sumber: Kantor Camat Minas

<http://siakkab.bps.go.id>

Tabel 2.4

**Pusat Pemerintahan, Luas Wilayah, RW dan RT di Kecamatan Minas
Tahun 2010**

D e s a	Pusat Pemerintahan	Luas Wilayah (Km)	RW	RT
(1)	(2)	(3)	(4)	(5)
Mandi Angin	Mandi Angin	130	10	20
Minas Barat	Minas Barat	310	5	22
Rantau Bertuah	Rantau Bertuah	70	4	13
Minas Timur	Minas Timur	144	9	22
Minas Jaya	Minas Jaya	96	15	53
Jumlah		750	43	130

Sumber: Kantor Camat Minas

BAB III

KEPENDUDUKAN

Data statistik kependudukan dalam publikasi ini diambil dari kantor kecamatan berdasarkan hasil laporan registrasi penduduk dari tiap desa/kelurahan, sehingga diharapkan dapat memberikan gambaran keadaan jumlah dan komposisi penduduk di lapangan.

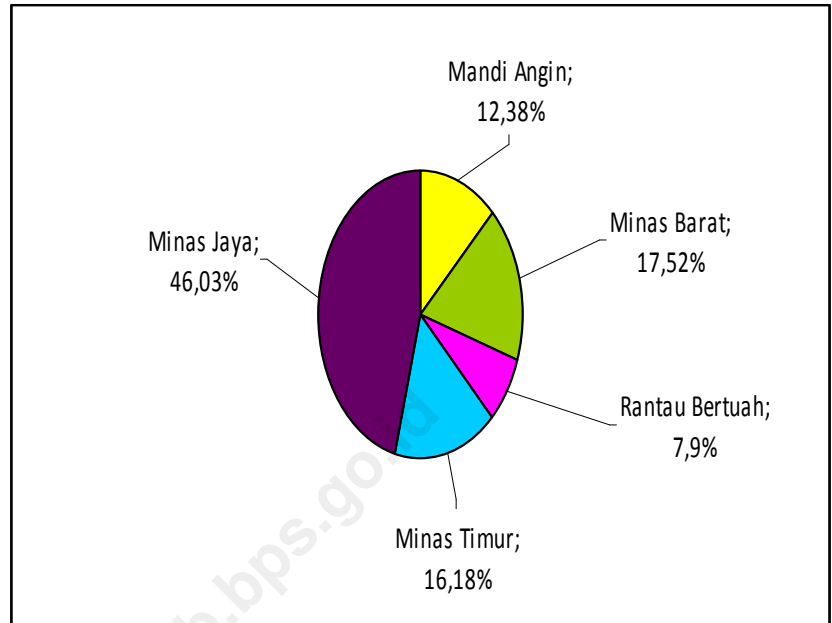
Disamping itu kegiatan pemeriksaan data secara berkala dan sekaligus pembinaan pelaksanaan registrasi penduduk sampai ke tingkat desa serta kedisiplinan penduduk itu sendiri sangat diperlukan dalam menjaga usaha guna mendapatkan data registrasi kependudukan yang lengkap, akurat dan dapat dipercaya sebagai dasar perencanaan pembangunan.

Dari jumlah penduduk sebanyak 24.053 jiwa tersebut dapat dilihat penyebaran serta persentase pada masing-masing desa sebagai berikut :

No	Desa/Kelurahan	Jumlah Penduduk	Persentase
1	Mandi Angin	2.977	12,38
2	Minas Barat	4.215	17,52
3	Rantau Bertuah	1.899	7,90
4	Minas Timur	3.891	16,18
5	Minas Jaya	11.071	46,03
Kecamatan Minas		24.053	100

Sumber : Kantor Camat Minas

Grafik 3.1
Distribusi Penduduk Menurut Desa di Kecamatan Minas, 2010



Tabel 3.1

Banyaknya Kepala Keluarga, Penduduk dan Rata-rata Penduduk Per Kepala Keluarga di Kecamatan Minas Tahun 2010

D e s a	Kepala Keluarga	Penduduk	Rata-rata Penduduk Per Kepala Keluarga
(1)	(2)	(3)	(4)
Mandi Angin	614	2.977	4,85
Minas Barat	964	4.215	4,37
Rantau Bertuah	400	1.899	4,75
Minas Timur	912	3.891	4,27
Minas Jaya	2.594	11.071	4,27
Jumlah	5.484	24.053	4,39

Sumber: Kantor Camat Minas

Tabel 3.2

**Luas Wilayah, Penduduk dan Kepadatan Penduduk Per Desa
di Kecamatan Minas Tahun 2010**

D e s a	Luas (Km)	Penduduk	Kepadatan Penduduk
(1)	(2)	(3)	(4)
Mandi Angin	130	2.977	22,9
Minas Barat	310	4.215	13,597
Rantau Bertuah	70	1.899	27,129
Minas Timur	144	3.891	27,021
Minas Jaya	96	11.071	115,32
Jumlah	750	24.053	32,07

Sumber: Kantor Camat Minas

Tabel 3.3

**Banyak Penduduk Menurut Jenis Kelamin di Kecamatan Minas
Tahun 2010**

D e s a	Laki-laki	Perempuan	Jumlah
(1)	(2)	(3)	(4)
Mandi Angin	1.193	1.784	2.977
Minas Barat	2.247	1.968	4.215
Rantau Bertuah	1.013	886	1.899
Minas Timur	1.757	2.134	3.891
Minas Jaya	5.924	5.147	11.071
Jumlah	12.134	11.919	24.053

Sumber: Kantor Camat Minas

Tabel 3.4

Banyaknya Penduduk Menurut Jenis Kelamin dan Desa Serta Sex Ratio
di Kecamatan Minas, Tahun 2010

Desa	Laki-laki	Perempuan	Sex Ratio
(1)	(2)	(3)	(4)
Mandi Angin	1.193	1.784	66,87
Minas Barat	2.247	1.968	114,18
Rantau Bertuah	1.013	886	114,33
Minas Timur	1.757	2.134	82,33
Minas Jaya	5.924	5.147	115,10
Jumlah	12.134	11.919	101,80

Sumber: Kantor Camat Minas

**BAB IV
SOSIAL****4.1. PENDIDIKAN**

Kabupaten Siak yang masih berusia sangat muda saat ini sangat membutuhkan segenap dukungan seluruh daerah bawahannya untuk berperan serta dalam proses pembangunan. Proses pembangunan yang sedang berjalan akan dapat terlaksana dengan baik apabila sumber daya manusia yang diperlukan dapat terpenuhi.

Sejalan dengan hal tersebut peran pendidikan di daerah ini dirasa sangat perlu ditingkatkan baik berupa fasilitas penunjang maupun sumber daya guru pengajar sehingga dapat menunjang kelancaran proses belajar mengajar. Dalam publikasi ini yang dapat disediakan hanya sebatas jumlah murid dan jumlah guru, sehingga analisa yang diperoleh belum dapat terinci.

4.2. KESEHATAN

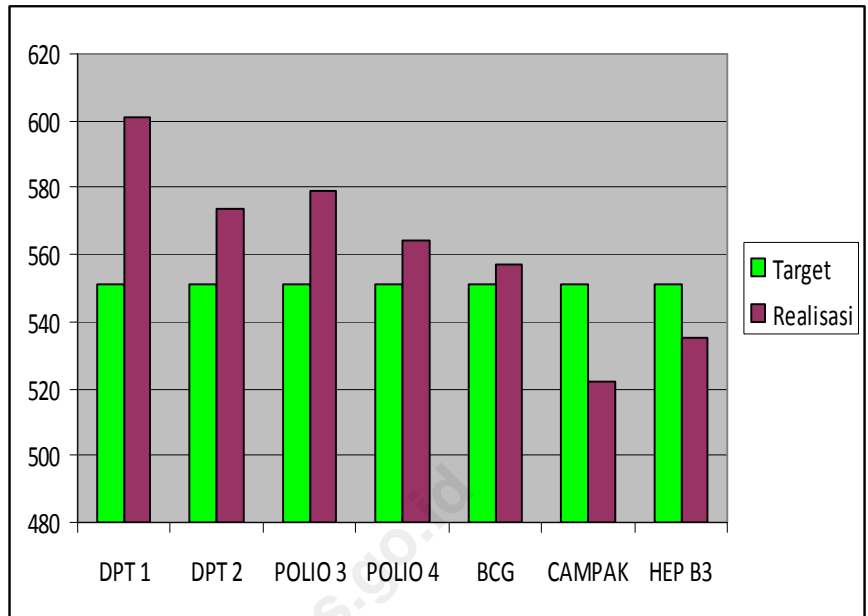
Derajat kesehatan suatu masyarakat tidak lepas dari perhatian pemerintahnya terutama mengenai fasilitas kesehatan yang disediakan. Terjaminnya kesehatan masyarakat tidak hanya diperoleh dari fasilitas kesehatan yang ada tetapi juga tersedia tenaga kesehatan yang mencukupi kebutuhan, dengan demikian peningkatan derajat kesehatan masyarakat dapat terpenuhi.

Pada tahun 2010 di Kecamatan Minas terdapat 1 Puskesmas, 5 Puskesmas pembantu dan 5 Puskesmas keliling. Sedangkan untuk pelayanan masyarakat di desa terdapat 2 Polindes dan 22 posyandu.

Tenaga paramedis yang terdapat di Kecamatan Minas adalah 9 orang dokter dan 18 orang perawat. Sedangkan untuk pelayanan persalinan terdapat 26 orang bidan.

GRAFIK 4.1

Target dan Realisasi Bayi dan Balita yang Diimunisasi Dirinci Per Desa di Kecamatan Minas Tahun 2010



<http://siakkab.bps.go.id>

Tabel 4.1

**Banyak Sekolah Menurut Desa, Tingkatan dan Status di Kecamatan Minas
Tahun 2010**

DESA	TK		SD	
	Negeri	Swasta	Negeri	Swasta
(1)	(2)	(3)	(4)	(5)
Mandi Angin	-	1	1	-
Minas Barat	-	4	5	-
Rantau Bertuah	-	1	1	-
Minas Timur	1	2	3	1
Minas Jaya	-	5	1	1
Jumlah	1	13	11	2

Sumber: UPTD Pendidikan Kecamatan Minas

Lanjutan Tabel 4.1

DESA	SLTP/ MTS		SMU/SMK	
	Negeri	Swasta	Negeri	Swasta
(1)	(2)	(3)	(4)	(5)
Mandi Angin	1	-	-	-
Minas Barat	2	-	-	-
Rantau Bertuah	1	1	-	-
Minas Timur	1	1	1	-
Minas Jaya	1	2	1	1
Jumlah	6	4	2	1

Sumber: UPTD Pendidikan Kecamatan Minas

Tabel 4.2

**Banyak Murid Sekolah Negeri dan Swasta
di Kecamatan Minas Tahun 2010**

Tingkatan Sekolah	Negeri	Swasta
(1)	(2)	(3)
1. TK	30	519
2. SD	4.335	87
3. SLTP	1.652	73
4. SMU	625	-
5. SMK	441	54
Jumlah	7.083	733

Sumber: UPTD Pendidikan Kecamatan Minas

Tabel 4.3

**Banyaknya Guru, Murid dan Rasio Guru dengan Murid Sekolah Dasar (SD)
di Lingkungan Dinas Pendidikan Kecamatan Minas Tahun 2010**

Nama Sekolah	Guru	Murid	Rasio
(1)	(2)	(3)	(4)
SDN 001 Minas Barat	21	543	25,86
SDN 002 Minas Barat	28	503	17,96
SDN 003 Minas Barat	27	489	18,11
SDN 004 Minas Jaya	26	535	20,58
SDN 005 Minas Timur	17	289	17,00
SDN 006 Rantau Bertuah	17	351	20,65
SDN 007Mandi Angin	9	348	38,67
SDN 008 Minas Timur	16	317	19,81
SDN 009 Minas Barat	18	401	22,28
SDN 010 Minas Timur	13	264	20,31
SDN 011 Minas Barat	13	175	13,46
SDS Cendana Minas Timur	16	118	7,38
SD Marginal Minas Barat	5	64	12,80
SD Mutiara Minas Jaya	6	34	5,67
Jumlah	232	4.431	19,10

Sumber: UPTD Pendidikan Kecamatan Minas

Tabel 4.4

Banyaknya Guru, Murid dan Rasio Guru dengan Murid SLTP, SMU dan SMK di Lingkungan Dinas Pendidikan Kecamatan Minas Tahun 2010

Nama Sekolah	Guru	Murid	Rasio
(1)	(2)	(3)	(4)
SMPN 4 Siak	39	521	13,36
SMPN 23 Siak	49	420	8,57
SMPN 31 Siak	10	120	12,00
SMPN 37 Siak	30	281	9,37
SMPN 4 Siak Kelas Jauh	-	-	-
SMPN 4 Satu Atap Siak	7	79	11,29
MTS AL-Fadilah Minas	10	25	2,50
MTS AL-Mujahirin	7	7	1,00
MTS Mutiara	11	11	1,00
SMAN 2 Siak	49	690	14,08
SMKN 5 Siak	22	349	15,86
SMK Mutiara	11	53	4,82
Jumlah	245	2.556	10,43

Sumber: UPTD Pendidikan Kecamatan Minas

Tabel 4.5

Banyaknya Murid, Rombel dan Lulusan di Kecamatan Minas 2010

Sekolah	Jumlah Murid	Rombel	Lulusan
(1)	(2)	(3)	(4)
SD	4.431	164	547
SLTP	1.477	42	347
SMU	690	19	174
SMK	402	17	27
Jumlah	7.000	242	1.095

Sumber: UPTD Pendidikan Kecamatan Minas

Tabel 4.6

Banyak Guru menurut Status di Kecamatan Minas Tahun 2010

Nama Sekolah	Guru	
	PNS	Honor/Non PNS
(1)	(2)	(3)
SD	109	92
SLTP	87	55
SMU	42	13
SLTA Kejuruan	4	2
Jumlah	242	162

Sumber: Kantor Cabang Dinas Pendidikan Kecamatan Minas

Tabel 4.7

**Banyaknya Fasilitas Kesehatan Menurut Desa
di Kecamatan Minas Tahun 2010**

DESA	Puskesmas	Puskesmas		Polindes	Posyandu
		Keliling	Pembantu		
(1)	(2)	(3)	(4)	(5)	(6)
Mandi Angin	-	1	1	-	3
Minas Barat	-	1	1	-	5
Rantau Bertuah	-	1	1	-	1
Minas Timur	-	1	1	2	3
Minas Jaya	1	1	1	-	10
Jumlah	1	5	5	2	22

Sumber: Puskesmas Minas

Tabel 4.8

Banyaknya Tenaga Medis di Kecamatan Minas Tahun 2010

Tenaga Kesehatan	Jumlah	
	2009	2010
(1)	(2)	(3)
1. Dokter Spesialis	-	-
1. Dokter	3	7
2. Dokter Gigi	2	2
3. Perawat	17	18
4. Bidan	24	26
5. Dukun	-	7
Jumlah	46	60

Sumber: Puskesmas Minas

Tabel 4.9

Banyaknya Imunisasi Bayi dan Balita Berdasarkan Jenisnya Dirinci Per Desa di Kecamatan Minas Tahun 2010

DESA	DPT 1		DPT 3		POLIO 3		POLIO 4	
	Target	Realisasi	Target	Realisasi	Target	Realisasi	Target	Realisasi
(1)	(2)	(3)	(4)	(5)	(6)	(7)	(8)	(9)
Mandi Angin	66	74	66	71	66	74	66	67
Minas Barat	63	76	63	72	63	77	63	68
Rantau Bertuah	62	63	62	69	62	63	62	64
Minas Timur	64	71	64	65	64	69	64	67
Minas Jaya	296	317	296	297	296	296	296	298
Jumlah	551	601	551	574	551	579	551	564

Lanjutan tabel 4.9

DESA	BCG		Campak		Hep B3	
	Target	Realisasi	Target	Realisasi	Target	Realisasi
(1)	(2)	(3)	(4)	(5)	(6)	(7)
Mandi Angin	66	100	66	102	66	108
Minas Barat	63	132	63	113	63	114
Rantau Bertuah	62	100	62	102	62	111
Minas Timur	64	125	64	103	64	102
Minas Jaya	296	100	296	103	296	100
Jumlah	551	557	551	522	551	535

Sumber: Puskesmas Minas

Tabel 4.10

Persentase Bayi dan Balita yang Diimunisasi Dirinci Per Desa di Kecamatan Minas Tahun 2009-2010

DESA	DPT 1		DPT 3		POLIO 3		POLIO 4	
	2009	2010	2009	2010	2009	2010	2009	2010
(1)	(2)	(3)	(4)	(5)	(6)	(7)	(8)	(9)
Mandi Angin	94,4	112,1	95,8	107,6	94,4	112,1	94,4	101,5
Minas Barat	190,3	120,6	195,1	114,3	190,3	122,2	177,4	107,9
Rantau Bertuah	128,8	101,6	120	111,3	124,4	101,6	113,3	103,2
Minas Timur	200	110,9	174	101,6	164,3	107,8	137,6	104,7
Minas Jaya	108,6	107,1	81	100,3	99,6	100,3	87	100,7
Jumlah	131	103,1	120,3	104,2	121,6	105,1	107,4	102,4

Sumber: Puskesmas Minas

Lanjutan tabel 4.10

DESA	BCG		Campak		Hep B3	
	2009	2010	2009	2010	2009	2010
(1)	(2)	(3)	(4)	(5)	(6)	(7)
Mandi Angin	98,6	100	95,8	101,5	95,8	107,6
Minas Barat	167,7	131,7	179	112,7	195,1	114,3
Rantau Bertuah	102,2	100	86,6	101,6	120	111,3
Minas Timur	119,4	125	118,1	103,1	174	101,6
Minas Jaya	108,9	100	89,9	101,3	81	100,3
Jumlah	111,5	106,5	104,8	102,4	120,3	104,2

Sumber: Puskesmas Minas

Tabel 4.11

**Jumlah dan Persentase Ibu Hamil yang Di imunisasi Dirinci Per Desa
di Kecamatan Minas Tahun 2010**

DESA	T T 1			T T 2		
	Target	Realisasi	Persen	Target	Realisasi	Persen
(1)	(2)	(3)	(4)	(5)	(6)	(7)
Mandi Angin	70	32	50	70	32	41,4
Minas Barat	67	9	13,6	67	13	19,7
Rantau Bertuah	66	27	41,5	66	19	29,2
Minas Timur	67	10	14,9	67	22	25,4
Minas Jaya	313	15	25,9	313	72	23
Kecamatan Minas	581	93	27,9	581	158	26,3

Sumber: Puskesmas Minas

Tabel 4.12

**Persentase Realisasi Ibu Hamil yang Di imunisasi Dirinci Per Desa
di Kecamatan Minas Tahun 2009- 2010**

DESA	T T 1		T T 2	
	2009	2010	2009	2010
(1)	(2)	(3)	(4)	(5)
Mandi Angin	45	50	42,5	45,7
Minas Barat	57,3	13,6	58,8	19,7
Rantau Bertuah	51	41,5	46,9	29,2
Minas Timur	13	14,9	8,3	25,4
Minas Jaya	43,9	25,9	31,2	23
Kecamatan Minas	39,7	27,9	35,8	26,3

Sumber: Puskesmas Minas

Tabel 4.13

**Rata-rata Kunjungan dan Penimbangan Balita di Kecamatan Minas
Tahun 2009-2010**

Rincian	Jumlah	
	2009	2010
(1)	(2)	(3)
Jumlah Posyandu	20	22
Balita	2642	2841
Balita dengan KMS	2525	2700
Balita yang Ditimbang	1296	1405

Sumber: Puskesmas Minas

Tabel 4.14
Penduduk Menurut Jenis Sarana Air Bersih yang Dipergunakan
di Kecamatan Minas Tahun 2010

Rincian	Jumlah	
	2009	2010
(1)	(2)	(3)
Ledeng	683	
Sumur Pompa	12	
Sumur	669	
Mata Air	-	
Air Hujan	1.770	
Lainnya		
Jumlah	3.134	

Sumber: Puskesmas Minas

Tabel 4.15

**Banyaknya Persalinan Menurut Tenaga Penolong Persalinan
di Kecamatan Minas Tahun 2010**

Rincian	Jumlah	
	2009	2010
(1)	(2)	(3)
Perkiraan Jumlah Persalinan	557	578
Persalinan Ditolong Oleh Tenaga Kesehatan	552	547
Persalinan Ditolong oleh Dukun atau Anggota Kepala Keluarga Lainnya	2	7

Sumber: Puskesmas Minas

Tabel 4.16

Banyaknya Kunjungan 16 Macam Penderita Penyakit di Kecamatan Minas Tahun 2010

Penderita Penyakit	Jumlah Kasus	
	2009	2010
(1)	(2)	(3)
1. ISPA	7.544	7530
2. Penyakit rongga mulut	-	-
3. Malaria	75	42
4. Demam berdarah	21	9
5. Penyakit dalam sistem otot dan jaringan pengikat	873	593
6. Darah tinggi	982	1252
7. Penyakit lain dalam saluran bagian bawah	-	-
8. Asma	-	61
9. Scabies	109	144
10. Diare	207	1252
11. Caries	1.292	294
12. Penyakit telinga	242	169
13. Penyakit vulva	198	500
14. Penyakit kulit dan jamur	443	1176
15. Tuberculosis paru	6	6
16. Penyakit infeksi	1193	-

Sumber: Puskesmas Minas

Tabel 4.17

Banyaknya Tempat Peribadatan Menurut Jenis dan Desa di Kecamatan Minas Tahun 2010

DESA	Mesjid	Mushalla/ Langgar	Gereja		Vihara	Pura
			Khatolik	Protestan		
(1)	(2)	(3)	(4)	(5)	(6)	(7)
Mandi Angin	4	2	-	-	-	*
Minas Barat	5	1	1	3	-	*
Rantau Bertuah	1	4	-	-	-	*
Minas Timur	6	1	-	3	-	*
Minas Jaya	4	26	-	5	-	*
Kecamatan Minas	20	34	1	11	-	*

Sumber: KUA Kecamatan Minas

Tabel 4.18

**Banyaknya Nikah, Thalaq, Cerai dan Rujuk Dirinci Per Desa
di Kecamatan Minas Tahun 2010**

Kecamatan Minas	Nikah	Thalaq	Cerai	Rujuk	% Talaq dan cerai Terhadap Nikah & Rujuk
(1)	(2)	(3)	(4)	(5)	(6)
Mandi Angin	-	-	-	-	-
Minas Barat	-	-	-	-	-
Rantau Bertuah	-	-	-	-	-
Minas Timur	-	-	1	-	-
Minas Jaya	-	-	3	-	-
Kecamatan Minas	218	-	4	-	-

Sumber: KUA Kecamatan Minas

Tabel 4.19

**Banyak Koperasi Dirinci Menurut Tahun dan Jenisnya
di Kecamatan Minas Tahun 2010**

JENIS	Tahun	
	2009	2010
(1)	(2)	(3)
KUD	1	1
KOPPANTREN	-	-
K.P.R.I	2	2
KOPKAR	-	-
PERKEBUNAN	15	15
KOPPAS	-	-
K.S.U	1	1
Kecamatan Minas	19	19

Sumber: Kantor Dinas Koperasi dan PKM Kabupaten Siak

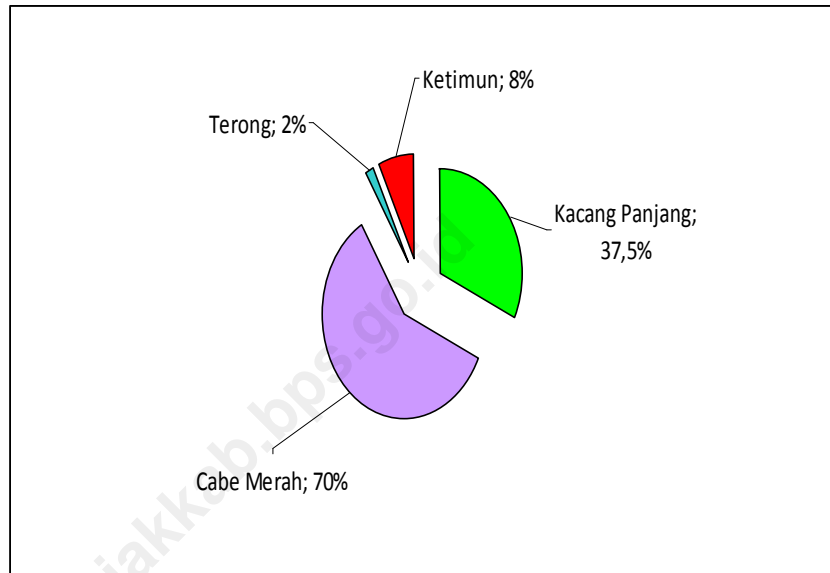
BAB V

LAHAN

Tingkat kesuburan tanah di kecamatan Minas secara umum adalah sedang dengan sebagian besar lahan pertanian digunakan untuk tegalan, kebun ataupun ladang. Sedangkan topografi kecamatan Minas secara umum adalah datar berbukit-bukit.

Grafik 5.1

Produksi Hasil Pertanian Sayur Mayur di Kecamatan Minas, 2010



Tabel 5.1

**Keadaan Desa di Kecamatan Minas menurut Desa/Kelurahan
Tahun 2010**

DESA	Keadaan Desa		
	Geografis	Topografi	Permukaan Jalan Terluas
(1)	(2)	(3)	(4)
Mandi Angin	Dataran	Datar	Tanah
Minas Barat	Dataran	Berbukit	Aspal/Beton
Rantau Bertuah	Dataran	Datar	Tanah
Minas Timur	Dataran	Berbukit	Aspal/Beton
Minas Jaya	Dataran	Berbukit	Aspal/Beton

Sumber: Kantor Camat Minas

Tabel 5.2

Kondisi Kesuburan Lahan Dirinci Menurut Desa di Kecamatan Minas
Tahun 2010

Desa	Kondisi Kesuburan Lahan
(1)	(2)
Mandi Angin	Sedang
Minas Barat	Sedang
Rantau Bertuah	Sedang
Minas Timur	Sedang
Minas Jaya	Sedang

Sumber: Kantor Camat Minas

Tabel 5.3

Luas Tanam, Luas Panen, Produktivitas dan Produksi Tanaman Pangan Menurut Jenis Tanaman di Kecamatan Minas Tahun 2010

Jenis Tanaman	Luas Tanam (Ha)	Luas Panen (Ha)	Produktivitas (Kw/Ha)	Produksi (Ton)
(1)	(2)	(3)	(4)	(5)
Padi Ladang/Sawah	-	-	-	-
Jagung	21	18	403	73
Kedelai	-	-	-	-
Kacang Tanah	8	6	14	8
Kacang Hijau	-	-	-	-
Ubi Kayu	42	29	1.200	348
Ubi Jalar	-	-	-	-

Sumber: Dinas Pertanian dan Perkebunan Kabupaten Siak

Tabel 5.4

Luas Tanam, Luas Panen, Produktivitas dan Produksi Tanaman Sayur Mayur Menurut Jenis Tanaman di Kecamatan Minas Tahun 2010

Jenis Tanaman	Luas Tanam (Ha)	Luas Panen (Ha)	Produktivitas (Kw/Ha)	Produksi (Ton)
(1)	(2)	(3)	(4)	(5)
Kacang Panjang	23	11	341	37,5
Cabe Merah	24	22	320	70
Tomat	0	0	0	0
Terong	7	2	110	2
Ketimun	13	9	90	8
Labu Siam	0	0	0	0
Bayam	0	0	0	0
Kangkung	0	0	0	0

Sumber: Dinas Pertanian dan Perkebunan Kabupaten Siak

Tabel 5.5

Luas Tanam, Luas Panen, Produktivitas dan Produksi Tanaman Buah-Buahan Menurut Jenis Tanaman di Kecamatan Minas Tahun 2010

Jenis Tanaman	Luas Tanam Ha	Luas Panen Ha	Produktivitas (Kw/Ha)	Produksi (Ton)
(1)	(2)	(3)	(4)	(5)
Semangka	2	1	210	21
Alpukat	0,040	1,300	19,10	2,5
Belimbing	1,560	15,500	42,42	65,8
Duku/Langsat	-	-	-	-
Durian	-	2,590	25,12	6,5
Jambu Biji	1,120	14,910	138,00	205,8
Jambu Air	1,190	0,960	25,62	2,5
Jeruk	0,070	4,700	139,99	65,8
Mangga	0,25	5,710	26,12	14,9
Manggis	0,400	-	-	-
Nangka /Cempedak	122,710	122,710	39,19	480,9
Nenas	0,664	0,386	178,90	6,9
Pepaya	29,580	43,990	333,41	1.466,7
Pisang	49,200	56,720	180,85	1.025,8
Rambutan	1,280	2,670	62,31	16,6
Salak	-	4,90	160,75	78,8
Sawo	0,370	1,040	28,13	2,9
Sukun	0,570	1,380	30,14	4,2

Sumber: Dinas Pertanian dan Perkebunan Kabupaten Siak

Tabel 5.6

Luas Tanam, Luas Panen, Produktivitas dan Produksi Tanaman Obat-obatan Menurut Jenis Tanaman di Kecamatan Minas Tahun 2010

Jenis Tanaman	Luas Tanaman (M ²)		Produktivitas	Produksi
	Akhir Tahun	Panen	(Kg/M ²)	(Kg)
(1)	(2)	(3)	(4)	(5)
Jahe	13	38	6,8	259
Laos/Lengkuas	455	1763	0,6	1048
Kencur	2	100	21	206
Kunyit	728	295	1,3	386
Lempuyang	-	-	-	-
Temulawak	-	-	-	-
Temuireng	-	-	-	-
Kejibeling	-	-	-	-
Dringo	-	-	-	-
Kapulaga	-	-	-	-
Temukunci	-	-	-	-
Mengkudu	31	19	2,4	45
Sambiloto	-	-	-	-

Sumber: Dinas Pertanian dan Perkebunan Kabupaten Siak

Tabel 5.7

Luas Tanam, Luas Panen, Produktivitas dan Produksi Tanaman Hias Menurut Jenis Tanaman di Kecamatan Minas Tahun 2010

Jenis Tanaman	Luas Tanaman (M ²)		Produktivitas	Produksi	
	Akhir Tahun	Panen	(Tangkai M ²)	Tangkai	Kg
(1)	(2)	(3)	(4)	(5)	
Anggrek	-	-	-	-	-
Anthurium	-	-	-	-	-
Anyelir	-	-	-	-	-
Garbera	-	-	-	-	-
Gladiol	-	-	-	-	-
Heliconia	-	-	-	-	-
Krisan	-	-	-	-	-
Mawar	-	-	-	-	-
Sedap Malam	-	-	-	-	-
Dracaena	-	-	-	-	-
Melati	-	-	-	-	-
Palem	-	-	-	-	-

Sumber: Dinas Pertanian dan Perkebunan Kabupaten Siak

Tabel 5.8

**Luas Areal, Produktivitas dan Produksi Perkebunan Menurut Komoditi
di Kecamatan Minas Tahun 2010**

Komoditi	Luas Areal (Ha)	Produktivitas (Ton/Ha/Th)	Produksi (Ton/Th)
(1)	(2)	(3)	(4)
Kelapa Sawit	550	14.000	5.600
Karet	80	1.100	66
Kelapa	5,50	1.800	6,30
Kopi	0	850	0
Pinang	2	448	0,67
Sagu	0	0	0

Sumber: Dinas Pertanian dan Perkebunan Kabupaten Siak