




# KECAMATAN MARGA DALAM ANGKA 2013

*DISTRICT MARGA IN FIGURES*

<http://tabanankab.bps.go.id>



**BADAN PUSAT STATISTIK  
KABUPATEN TABANAN**

**KECAMATAN MARGA DALAM ANGKA 2013**

*Marga District In Figures 2013*

**No. Katalog / Catalog Number : 1102001.5102.050**

**No. Publikasi / Publication Number : 51026.13.05**

**No. ISSN / ISSN Number : 0852-0494**

**Ukuran Buku / Book Size : 21 x 15 Cm**

**Jumlah Halaman / Total Pages : 100 halaman**

**Naskah / Manuscript :**

**KSK Kecamatan Marga**

**Penyunting / Editor :**

**Seksi IPDS**

**Gambar Kulit / Cover Design**

**Seksi IPDS**

**Diterbitkan Oleh / Published By :**

**BADAN PUSAT STATISTIK KAB. TABANAN**

Jln. Subali No. 1 Tabanan

Telpn. : (0361) 811439, (0361) 811571,

Fax. : (0361) 814967

E-mail : [bps5102@bps.go.id](mailto:bps5102@bps.go.id)

Website : [tabanankab.bps.go.id](http://tabanankab.bps.go.id)

**Dicetak Oleh / Printed By :**

**Boleh dikutip dengan menyebut sumbernya/**

*May be cited with reference to the source*

# PETA KECAMATAN MARGA KABUPATEN TABANAN



Skala : 1:23072  
2 0 2 Kilometers

## **KATA PENGANTAR.**

Publikasi Kecamatan Marga Dalam Angka tahun 2013 ini merupakan kelanjutan dari publikasi tahun sebelumnya. Buku ini memuat tabel-tabel statistik, dimana datanya kami dapatkan dari Desa, dan Dinas Nevo se Kecamatan Marga.

Semoga Publikasi ini dapat bermanfaat bagi konsumen data dan kami mengharapkan saran-saran demi kesempurnaan penerbitan ditahun yang akan datang. Kepada Kepala Desa, dan Dinas Nevo se Kecamatan Marga kami sampaikan terima kasih atas kerjasamanya selama ini.

Demikian kata pengantar singkat kami semoga bermanfaat bagi kita semua.

Marga, Oktober 2013  
KSK Kecamatan Marga

**NI NYOMAN SURATI, SE**  
NIP. 19691231 199203 2 003

## DAFTAR ISI

⇒ Peta Kecamatan .....	ii
⇒ Kata Pengantar .....	iii
⇒ Daftar Isi .....	iv

### TABEL-TABEL

### HALAMAN

#### **Bab I Geografis**

Tabel 1.1. : Letak desa dan panjang pantai dirinci per desa tahun 2012.....	3
Tabel 1.2. : Status desa dan topografi desa tahun 2012.....	4
Tabel 1.3. : Ketinggian desa dari permukaan laut tahun 2012.....	5
Tabel 1.4. : Luas wilayah desa serta persentase terhadap kecamatan dan kabupaten tahun 2012.....	6

#### **Bab II Pemerintahan**

Tabel 2.1. : Banyaknya banjar dinas,desa adat, banjar adat dan Prajuru adat dirinci per desa tahun 2012 .....	9
Tabel 2.2. : Banyaknya aparat pemerintahan desa tahun 2012.....	10
Tabel 2.3. : Jarak desa ke ibu kota kecamatan tahun 2012.....	11
Tabel 2.4. : Banyaknya pos keamanan dan jumlah personil dirinci per desa tahun 2012 .....	12
Tabel 2.5. : Jumlah hansip yang ditatar, pembinaan dan bantuan pakaian per desa tahun 2012.....	13

### **Bab III. Penduduk**

Tabel 3.1. : Luas wilayah, jumlah penduduk dan kepadatan penduduk pertengahan tahun per desa tahun 2012 .....	16
Tabel 3.2. : Penduduk menurut jenis kelamin dan sex ratio per desa tahun 2012 .....	17
Tabel 3.3. : Penduduk menurut kelompok umur dan jenis kelamin dirinci per desa tahun 2012.....	18
Tabel 3.4. : Jumlah penduduk, rumahtangga dan rata-rata jiwa per rumah tangga tahun 2012 .....	24
Tabel 3.5. : Jumlah kelahiran dan kematian menurut jenis kelamin per desa tahun 2012 .....	25
Tabel 3.6. : Jumlah penduduk datang dan pergi menurut jenis kelamin per desa tahun 2012.....	26
Tabel 3.7. : Penduduk menurut sumber mata pencaharian utama dirinci per desa tahun 2012.....	27
Tabel 3.8. : Jumlah penduduk warga negara asing dirinci per desa tahun 2012.....	29

### **Bab IV. SOSIAL.**

#### **a. Sosial Pendidikan.**

Tabel 4.1.1. : Banyaknya sekolah menurut jenjang pendidikan dirinci per desa tahun 2012 .....	32
Tabel 4.1.2. : Banyaknya guru menurut jenjang pendidikan tempat mengajar dirinci per desa tahun 2012 .....	33
Tabel 4.1.3. : Banyaknya murid menurut jenjang pendidikan dirinci per desa tahun 2012 .....	34

Tabel 4.1.4. : Ratio murid dan guru menurut jenjang pendidikan tahun 2012.....	37
Tabel 4.1.5. : Banyaknya organisasi sosial desa dirinci menurut jenisnya per desa tahun 2012 .....	38
Tabel 4.1.6. : Banyaknya organisasi kesenian dirinci menurut jenisnya per desa tahun 2012.....	39
Tabel 4.1.7. : Banyaknya lapangan olah raga dirinci menurut jenisnya per desa tahun 2012 .....	40

**b. Sosial Kesehatan.**

Tabel 4.2.1. : Banyaknya fasilitas dan sarana kesehatan dirinci menurut jenisnya tahun 2012.....	41
Tabel 4.2.2. : Banyaknya tenaga kesehatan dirinci menurut jenisnya tahun 2012 .....	42
Tabel 4.2.3. : Banyaknya akseptor KB dirinci menurut alat kontrasepsi yang digunakan tahun 2012 .....	43
Tabel 4.2.4. : Banyaknya rumahtangga yang menggunakan air minum menurut sumbernya tahun 2012.....	44
Tabel 4.2.5. : Jumlah panti asuhan, penderita cacat dirinci menurut jenisnya tahun 2012 .....	45

**c. Sosial Agama.**

Tabel 4.3.1. : Jumlah penduduk dirinci menurut agama per desa tahun 2012...	46
Tabel 4.3.2. : Jumlah tempat ibadah dirinci menurut jenisnya tahun 2012.....	47
Tabel 4.3.3. : Banyaknya pemuka agama/aliran kepercayaan terhadap Tuhan Yang Maha Esa tahun 2012.....	48

**Bab V. PERTANIAN.**

Tabel 5.1. : Luas tanam, panen, produksi dan produktivitas padi dirinci per desa tahun 2012..... 52

Tabel 5.2. : Luas tanam, panen, produksi dan produktivitas jagung dirinci per desa tahun 2012..... 53

Tabel 5.3 : Luas tanam, panen, produksi dan produktivitas ubi jalar dirinci per desa tahun 2012..... 54

Tabel 5.4. : Luas tanam, panen, produksi dan produktivitasubi kayu dirinci per desa tahun 2012..... 55

Tabel 5.5. : Luas tanam, panen, produksi dan produktivitas kacang tanah dirinci per desa tahun 2012..... 56

Tabel 5.6. : Luas tanam, panen, produksi dan produktivitas kacang kedelai dirinci per desa tahun 2012 ..... 57

Tabel 5.7. : Luas tanam, panen, produksi dan produktivitas kacang hijau dirinci per desa tahun 2012 ..... 58

Tabel 5.8. : Jumlah pohon dan produksi buah -buahan dirinci per desa tahun 2012..... 59

Tabel 5.9. : Luas tanam dan produksi perkebunan rakyat dirinci per desa tahun 2012..... 65

Tabel 5.10. : Banyaknya populasi ternak menurut jenisnya dirinci per desa tahun 2012 ..... 68

Tabel 5.11. : Banyaknya populasi unggas menurut jenisnya dirinci per desa tahun 2012..... 70

Tabel 5.12. : Produksi ikan dirinci menurut jenisnya per desa tahun 2012 ..... 71

Tabel 5.13. : Jumlah subak dan luas areal baku subak dirinci menurut jenis irigasi tahun 2012 ..... 72



## **Bab VI. INDUSTRI, PERDAGANGAN, DAN KEUANGAN.**

Tabel 6.1. : Banyaknya perusahaan industri menurut kelompok industri dirinci per desa tahun 2012.....	75
Tabel 6.2. : Jumlah tenaga kerja perusahaan industri menurut kelompok industri dirinci per desa tahun 2012.....	76
Tabel 6.3. : Jumlah sarana perekonomian menurut jenisnya dirinci per desa tahun 2012 .....	77
Tabel 6.4. : Jumlah restoran/rumah makan, warung dan art shop dirinci per desa tahun 2012.....	78
Tabel 6.5. : Jumlah sarana bank dan lembaga keuangan lainnya dirinci per desa tahun 2012.....	79
Tabel 6.6. : Banyaknya usaha koperasi dan jumlah anggota dirinci menurut jenisnya tahun 2012.....	80
Tabel 6.7. : Pendapatan dan pengeluaran pemerintah desa menurut sumber dan jenis pengeluaran dirinci per desa tahun 2012 .....	81
Tabel 6.8. : Penerimaan pembangunan desa menurut sumber penerimaan dirinci per desa tahun 2012.....	82
Tabel 6.9. : Penerimaan Pembangunan Desa menurut Sumber Penerimaan dirinci per Desa Tahun 2012.....	83

## **Bab VII. PERHUBUNGAN.**

Tabel 7.1. : Panjang jalan menurut jenis permukaan jalan dan jumlah jembatan tahun 2012 .....	86
Tabel 7.2. : Banyaknya kendaraan bermotor menurut jenisnya tahun 2012 .....	87
Tabel; 7.3. :Banyaknya kendaraan tidak bermotor menurut jenisnya tahun 2012.....	88

Tabel 7.4. : Banyaknya sarana komunikasi menurut jenisnya dirinci per  
desa tahun 2012..... 89

<http://tabanankab.bps.go.id>

## DAFTAR GAMBAR.

Gambar 1. : Persentase luas wilayah per desa di kecamatan Marga tahun 2012 .....	2
Gambar 2. : Banyaknya desa adat dan banjir per desa di kecamatan Marga tahun 2012 .....	8
Gambar 3. : Jumlah penduduk kecamatan Marga menurut jenis kelamin dan desa tahun 2012.....	15
Gambar 4. : Banyaknya TK, SD, SLTP, SLTA dan Akademi/Universitas di kecamatan Marga tahun 2012 .....	31
Gambar 5. : Jumlah produksi padi sawah di kecamatan Marga tahun 2012 ....	51
Gambar 6. : Banyaknya industri besar, sedang, kecil dan kerajinan rumah tangga di kecamatan Marga tahun 2012.....	74
Gambar 7. : Panjang jalan per desa di kecamatan Marga tahun 2012.....	85

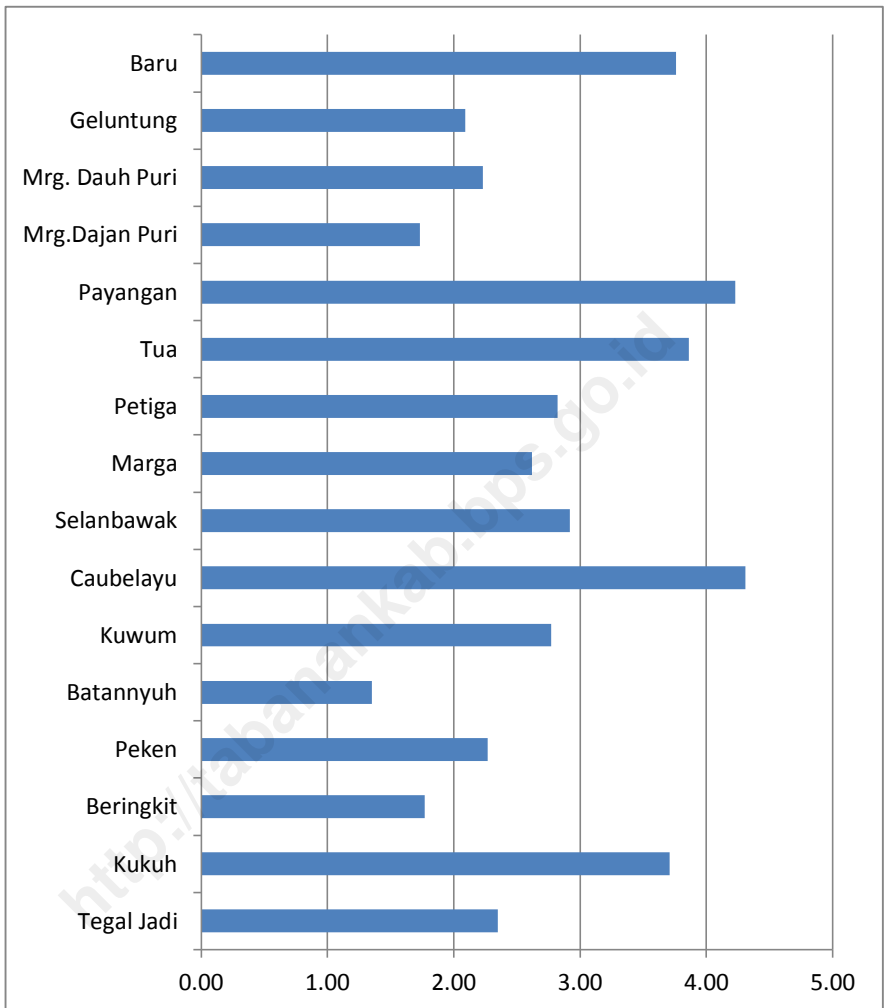
# GEOGRAFIS

---

1



GAMBAR 1. :  
LUAS WILAYAH PER DESA DI KECAMATAN  
MARGA TAHUN 2012



TABEL 1.1. :  
LETAK DESA DAN PANJANG PANTAI  
DIRINCI PER DESA TAHUN 2012

No.	D e s a / Kelurahan	Letak Desa		Panjang Pantai (Km)		
		Pantai	Non Pantai	< 1 Km	1-5 Km	> 5 Km
1	2	3	4	5	6	7
001	Tegal Jadi	-	1	-	-	-
002	Kukuh	-	1	-	-	-
003	Beringkit	-	1	-	-	-
004	Peken	-	1	-	-	-
005	Batannyuh	-	1	-	-	-
006	Kuwum	-	1	-	-	-
007	Caubelayu	-	1	-	-	-
008	Selanbawak	-	1	-	-	-
009	Marga	-	1	-	-	-
010	Petiga	-	1	-	-	-
011	Tua	-	1	-	-	-
012	Payangan	-	1	-	-	-
013	Mrg.Dajan Puri	-	1	-	-	-
014	Mrg. Dauh Puri	-	1	-	-	-
015	Geluntung	-	1	-	-	-
016	Baru	-	1	-	-	-
	Jumlah					
	2012	-	16	-	-	-
	2011	-	16	-	-	-
	2010	-	15	-	-	-
	2009	-	15	-	-	-
	2008	-	15	-	-	-

Sumber : Desa se Kecamatan Marga

TABEL 1.2. :  
STATUS DESA DAN TOPOGRAFI  
DESA TAHUN 2012

No.	D e s a / Kelurahan	letak Desa		Topografi Desa		
		Kota	Pedesaan	Lembah/ Daerah Aliran Sungai	Lereng/ Punggung Bukit	Dataran
1	2	3	4	5	6	7
001	Tegal Jadi	-	1	-	-	1
002	Kukuh	1	-	-	-	1
003	Beringkit	-	1	-	-	1
004	Peken	-	1	-	-	1
005	Batannyuh	-	1	-	-	1
006	Kuwum	1	-	-	-	1
007	Caubelayu	-	1	-	-	1
008	Selanbawak	-	1	-	-	1
009	Marga	1	-	-	-	1
010	Petiga	-	1	-	-	1
011	Tua	-	1	-	-	1
012	Payangan	-	1	-	-	1
013	Mrg.Dajan Puri	1	-	-	-	1
014	Mrg. Dauh Puri	1	-	-	-	1
015	Geluntung	-	1	-	-	1
016	Baru	-	1	-	-	1
	Jumlah					
	2012	5	11	-	-	16
	2011	5	11	-	-	16
	2010	5	10	-	-	15
	2009	5	10	-	-	15
	2008	5	10	-	-	15

Sumber : Desa se Kecamatan Marga

TABEL 1.3. :  
KETINGGIAN DESA DARI  
PERMUKAAN LAUT TAHUN 2012

No.	Desa / Kelurahan	Ketinggian (M)		
		< 500	500 S/d. 1,000	> 1.000
1	2	3	4	5
001	Tegal Jadi	1	-	-
002	Kukuh	1	-	-
003	Beringkit	1	-	-
004	Peken	1	-	-
005	Batannyuh	1	-	-
006	Kuwum	1	-	-
007	Caubelayu	1	-	-
008	Selanbawak	1	-	-
009	Marga	1	-	-
010	Petiga	-	1	-
011	Tua	-	1	-
012	Payangan	-	1	-
013	Mrg.Dajan Puri	1	-	-
014	Mrg. Dauh Puri	1	-	-
015	Geluntung	-	1	-
016	Baru	-	1	-
	Jumlah			
	2012	11	5	-
	2011	11	5	-
	2010	11	4	-
	2009	11	4	-
	2008	11	4	-

Sumber : Desa se Kecamatan Marga



TABEL 1.4. :  
 LUAS WILAYAH DESA SERTA PERSENTASE  
 TERHADAP KECAMATAN DAN KABUPATEN TAHUN 2012

No.	Desa/ Kelurahan	Luas Wilayah (Km <sup>2</sup> )	Persentase Terhadap Kecamatan	Persentase Terhadap Kabupaten
1	2	3	4	5
001	Tegal Jadi	2.35	5.25	0.28
002	Kukuh	3.71	8.28	0.44
003	Beringkit	1.77	3.95	0.21
004	Peken	2.27	5.07	0.27
005	Batannyuh	1.35	3.01	0.16
006	Kuwum	2.77	6.18	0.33
007	Caubelayu	4.31	9.62	0.51
008	Selanbawak	2.92	6.52	0.35
009	Marga	2.62	5.85	0.31
010	Petiga	2.82	6.30	0.34
011	Tua	3.86	8.62	0.46
012	Payangan	4.23	9.44	0.50
013	Mrg.Dajan Puri	1.73	3.86	0.21
014	Mrg. Dauh Puri	2.23	4.98	0.27
015	Geluntung	2.09	4.67	0.25
016	Baru	3.76	8.39	0.45
	Jumlah	44.79	100.00	5.34

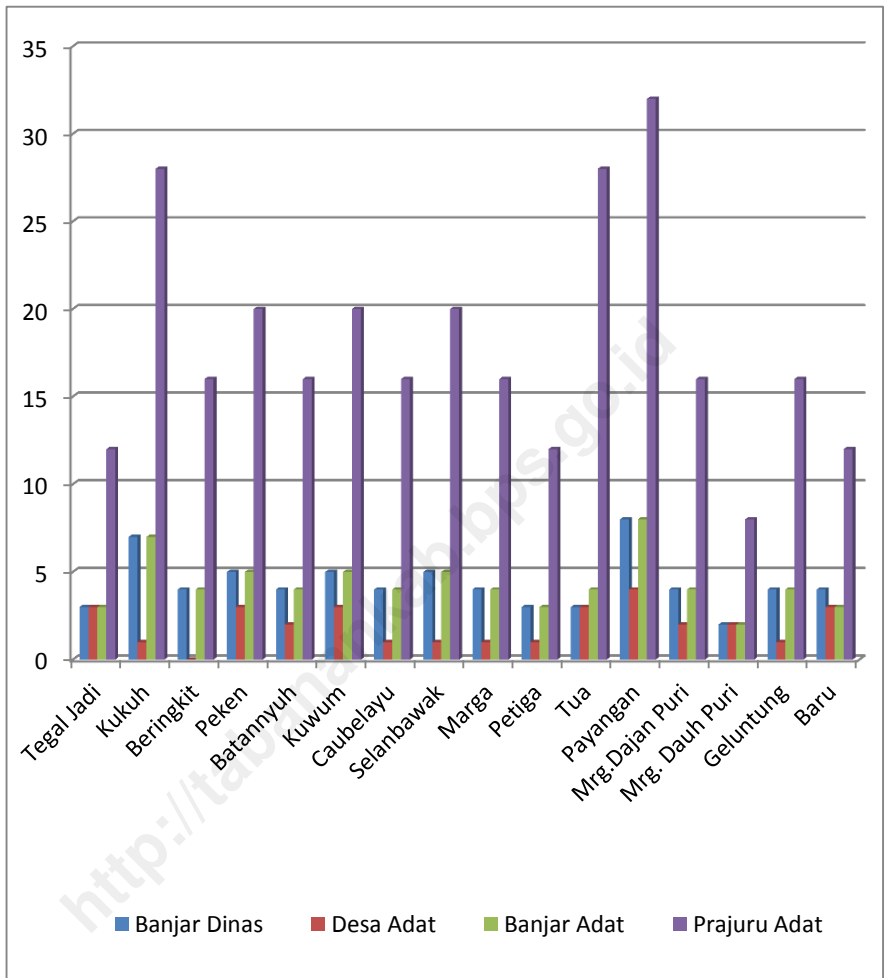
# PEMERINTAHAN

---

2



GAMBAR 2. :  
 BANYAK BANJAR DINAS, DESA ADAT,  
 BANJAR ADAT DAN PRAJURU ADAT TAHUN 2012



TABEL 2.1. :  
BANYAKNYA BANJAR DINAS, DESA ADAT, BANJAR ADAT DAN  
PRAJURU ADAT DIRINCI PER DESA TAHUN 2012

No.	Desa/ Kelurahan	Banjar Dinas	Desa Adat	Banjar Adat	Prajuru Adat
1	2	3	4	5	6
001	Tegal Jadi	3	3	3	12
002	Kukuh	7	1	7	28
003	Beringkit	4	-	4	16
004	Peken	5	3	5	20
005	Batannyuh	4	2	4	16
006	Kuwum	5	3	5	20
007	Caubelayu	4	1	4	16
008	Selanbawak	5	1	5	20
009	Marga	4	1	4	16
010	Petiga	3	1	3	12
011	Tua	3	3	4	28
012	Payangan	8	4	8	32
013	Mrg.Dajan Puri	4	2	4	16
014	Mrg. Dauh Puri	2	2	2	8
015	Geluntung	4	1	4	16
016	Baru	4	3	3	12
Jumlah		69	31	69	288

Sumber : Desa se Kecamatan Marga

TABEL 2.2  
BANYAKNYA APARAT PEMERINTAHAN  
DESA TAHUN 2012

No.	Desa/ Kelurahan	Kepala Desa/ Lurah	Kepala Dusun/ Banjar	Sekre- taris Desa	Kaur Desa	Sekre- taris BPD	Pemi- jian
1	2	3	4	5	6	8	9
001	Tegal Jadi	1	3	1	5	1	1
002	Kukuh	1	7	1	5	1	1
003	Beringkit	1	4	1	5	1	1
004	Peken	1	5	1	5	1	1
005	Batannyuh	1	4	1	5	1	1
006	Kuwum	1	5	1	5	1	1
007	Caubelayu	1	4	1	5	1	1
008	Selanbawak	1	5	1	5	1	1
009	Marga	1	4	1	5	1	1
010	Petiga	1	3	1	5	1	1
011	Tua	1	7	1	5	1	1
012	Payangan	1	8	1	5	1	1
013	Mrg.Dajan Puri	1	4	1	5	1	1
014	Mrg. Dauh Puri	1	2	1	5	1	1
015	Geluntung	1	4	1	5	1	1
016	Baru	1	4	1	5	1	1
Jumlah		16	73	16	80	16	16

Sumber : Desa se Kecamatan Marga

TABEL 2.3 :  
JARAK DESA KE IBUKOTA KECAMATAN  
KEADAAN TAHUN 2012

No.	Desa / Kelurahan	Jarak Desa ke Ibu Kota Kecamatan (Km)								
		<1	1-2	3-4	5-6	7-8	9-10	10-15	15-20	>20
1	2	3	4	5	6	7	8	9	10	11
001	Tegal Jadi	-	-	-	1	-	-	-	-	-
002	Kukuh	-	-	-	-	1	-	-	-	-
003	Beringkit	-	-	-	1	-	-	-	-	-
004	Peken	-	-	-	1	-	-	-	-	-
005	Batannyuh	-	1	-	-	-	-	-	-	-
006	Kuwum	-	1	-	-	-	-	-	-	-
007	Caubelayu	-	-	-	-	1	-	-	-	-
008	Selanbawak	-	-	-	-	1	-	-	-	-
009	Marga	-	1	-	-	-	-	-	-	-
010	Petiga	-	-	-	1	-	-	-	-	-
011	Tua	-	-	-	-	1	-	-	-	-
012	Payangan	-	-	-	-	1	-	-	-	-
013	Mrg.Dajan Puri	-	1	-	-	-	-	-	-	-
014	Mrg. Dauh Puri	-	1	-	-	-	-	-	-	-
015	Geluntung	-	-	1	-	-	-	-	-	-
016	Baru	-	-	-	-	1	-	-	-	-
	<i>Jumlah</i>	2012	-	5	1	4	6	-	-	-
		2011	-	5	1	4	6	-	-	-
		2010	-	5	1	4	5	-	-	-
		2009	-	5	1	4	5	-	-	-
		2008	-	5	1	4	5	-	-	-

TABEL 2.4 :  
BANYAKNYA POS KEAMANAN DAN JUMLAH  
PERSONIL DIRINCI PER DESA TAHUN 2012

No.	D e s a / Kelurahan	Pos Keamanan			
		Hansip / Linmas		Bimas / Babinsa	
		Jumlah	Personil	Jumlah	Personil
1	2	3	4	5	6
001	Tegal Jadi	1	33	2	2
002	Kukuh	1	32	2	2
003	Beringkit	1	31	2	2
004	Peken	1	31	2	2
005	Batannyuh	1	31	2	2
006	Kuwum	1	62	2	2
007	Caubelayu	1	62	2	2
008	Selanbawak	1	31	2	2
009	Marga	1	22	2	2
010	Petiga	1	31	2	2
011	Tua	1	31	2	2
012	Payangan	1	31	2	2
013	Mrg.Dajan Puri	1	31	2	2
014	Mrg. Dauh Puri	1	12	2	2
015	Geluntung	1	7	2	2
016	Baru	1	7	2	2
	Jumlah	16	485	32	32

TABEL 2.5. :  
 JUMLAH HANSIP YANG DITATAR, PEMBINAAN  
 DAN BANTUAN PAKAIAN PER DESA TAHUN 2012

No.	Desa / Kelurahan	Jumlah Hansip	Hansip Yang Ditatar	Jumlah Pembinaan	Jumlah Bantuan Pakaian ( Buah)
1	2	3	4	5	6
001	Tegal Jadi	33	-	-	-
002	Kukuh	32	-	-	-
003	Beringkit	31	-	-	-
004	Peken	31	-	-	-
005	Batannyuh	31	-	-	-
006	Kuwum	62	-	-	-
007	Caubelayu	62	-	-	-
008	Selanbawak	31	-	-	-
009	Marga	22	-	-	-
010	Petiga	31	-	-	-
011	Tua	31	-	-	-
012	Payangan	31	-	-	-
013	Mrg.Dajan Puri	31	-	-	-
014	Mrg. Dauh Puri	12	-	-	-
015	Geluntung	7	-	-	-
016	Baru	7	-	-	-
Jumlah		485	-	-	-



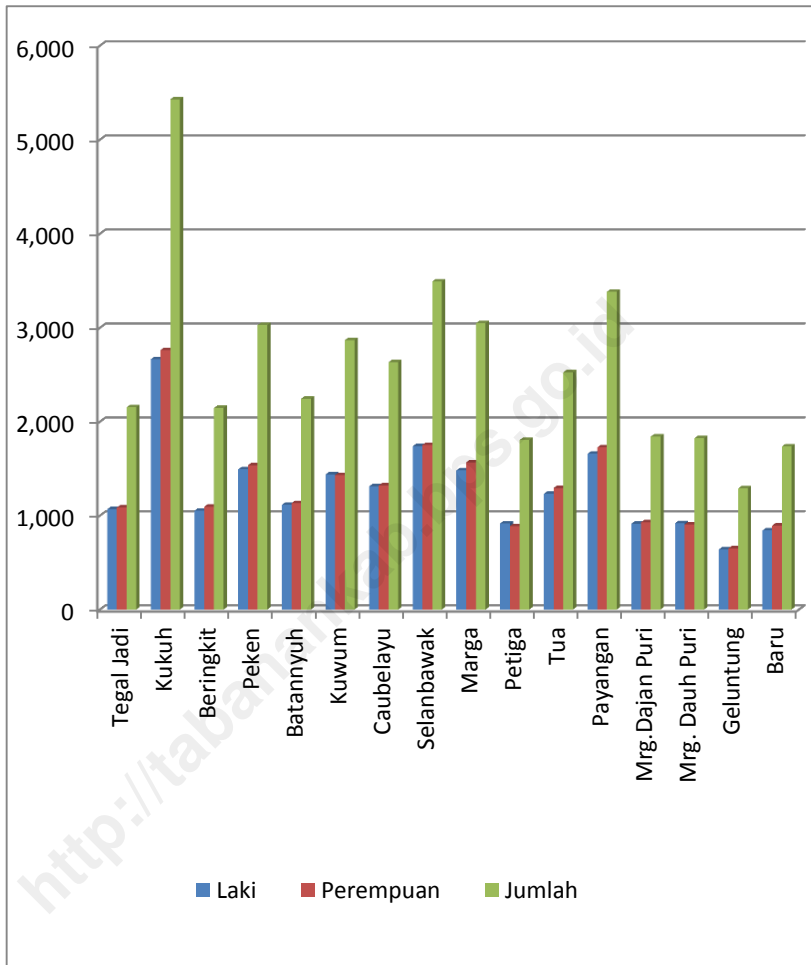
# PENDUDUK

---

3



GAMBAR 3 . :  
 PENDUDUK MENURUT JENIS KELAMIN  
 DIRINCI PER DESA TAHUN 2012



TABEL 3.1. :  
 LUAS WILAYAH, JUMLAH PENDUDUK DAN KEPADATAN  
 PENDUDUK PERTENGAHAN TAHUN PER DESA TAHUN 2012

No.	Desa/ Kelurahan	Luas (Km <sup>2</sup> )	Jumlah Penduduk	Kepadatan Penduduk (Km <sup>2</sup> )
1	2	3	4	5
001	Tegal Jadi	2.35	2,154	917
002	Kukuh	3.71	5,429	1,463
003	Beringkit	1.77	2,147	1,213
004	Peken	2.27	3,029	1,334
005	Batannyuh	1.35	2,246	1,664
006	Kuwum	2.77	2,869	1,036
007	Caubelayu	4.31	2,633	611
008	Selanbawak	2.92	3,492	1,196
009	Marga	2.62	3,049	1,164
010	Petiga	2.82	1,805	640
011	Tua	3.86	2,526	654
012	Payangan	4.23	3,384	800
013	Mrg.Dajan Puri	1.73	1,842	1,065
014	Mrg. Dauh Puri	2.23	1,824	818
015	Geluntung	2.09	1,290	617
016	Baru	3.76	1,736	462
Jumlah		44.79	41,455	926

Sumber : Angka Proyeksi Penduduk Tahun 2010

TABEL 3.2. :  
 PENDUDUK MENURUT JENIS KELAMIN DAN  
 SEX RATIO PER DESA TAHUN 2012

No.	D e s a / Kelurahan	Penduduk			Sex Ratio (%)
		Laki	Perem puan	Jum lah	
1	2	3	4	5	6
001	Tegal Jadi	1,068	1,086	2,154	98
002	Kukuh	2,666	2,763	5,429	96
003	Beringkit	1,053	1,094	2,147	96
004	Peken	1,493	1,536	3,029	97
005	Batannyuh	1,114	1,132	2,246	98
006	Kuwum	1,437	1,432	2,869	100
007	Caubelayu	1,311	1,322	2,633	99
008	Selanbawak	1,739	1,753	3,492	99
009	Marga	1,482	1,567	3,049	95
010	Petiga	917	888	1,805	103
011	Tua	1,232	1,294	2,526	95
012	Payangan	1,658	1,726	3,384	96
013	Mrg.Dajan Puri	913	929	1,842	98
014	Mrg. Dauh Puri	918	906	1,824	101
015	Geluntung	639	651	1,290	98
016	Baru	842	894	1,736	94
Jumlah		20,482	20,973	41,455	98

Sumber : Angka Proyeksi Penduduk Tahun 2010

TABEL 3.3. :  
 PENDUDUK DIRINCI MENURUT KELOMPOK  
 UMUR SERTA JENIS KELAMIN TAHUN 2012

No.	D e s a / Kelurahan	Kelompok Umur dan Jenis Kelamin								
		0 - 4			5 - 9			10 - 14		
		La ki	perem puan	Jum lah	La ki	perem puan	Jum lah	La ki	perem puan	Jum lah
1	2	3	4	5	6	7	8	9	10	11
001	Tegal Jadi	73	81	154	78	94	172	102	69	171
002	Kukuh	212	159	371	209	201	410	197	198	395
003	Beringkit	87	62	149	74	78	152	79	87	166
004	Peken	102	91	193	131	120	251	141	132	273
005	Batannyuh	68	66	134	79	83	162	98	83	181
006	Kuwum	110	95	205	120	112	232	116	99	215
007	Caubelayu	99	100	199	111	103	214	111	86	197
008	Selanbawak	141	127	268	153	142	295	151	138	289
009	Marga	121	89	210	106	132	238	120	92	212
010	Petiga	65	48	113	74	55	129	87	66	153
011	Tua	78	79	157	95	87	182	95	97	192
012	Payangan	118	108	226	113	122	235	117	110	227
013	Mrg.Dajan Puri	73	64	137	68	70	138	69	59	128
014	Mrg. Dauh Puri	65	63	128	85	69	154	70	57	127
015	Geluntung	47	48	95	57	61	118	32	37	69
016	Baru	53	57	110	67	59	126	67	66	133
	Jumlah	1,512	1,337	2,849	####	1,588	3,208	1,652	1,476	3,128

Sumber : Angka Proyeksi Penduduk Tahun 2010

TABEL 3.3. :  
( LANJUTAN ):

No.	D e s a / Kelurahan	Kelompok Umur dan Jenis Kelamin								
		15 - 19			20 - 24			25 - 29		
		La ki	perem puan	Jum lah	La ki	perem puan	Jum lah	La ki	perem puan	Jum lah
1	2	12	13	14	15	16	17	18	19	20
001	Tegal Jadi	62	56	118	50	48	98	78	78	156
002	Kukuh	164	173	337	150	152	302	180	198	378
003	Beringkit	62	60	122	57	61	118	66	77	143
004	Peken	100	108	208	127	94	221	97	85	182
005	Batannyuh	95	90	185	77	74	151	101	86	187
006	Kuwum	113	98	211	85	101	186	119	108	227
007	Caubelayu	70	78	148	73	53	126	83	81	164
008	Selanbawak	114	105	219	95	85	180	126	137	263
009	Marga	111	118	229	80	76	156	100	106	206
010	Petiga	55	49	104	49	54	103	45	52	97
011	Tua	92	83	175	59	67	126	67	74	141
012	Payangan	113	96	209	116	94	210	103	106	209
013	Mrg.Dajan Puri	45	39	84	43	44	87	64	58	122
014	Mrg. Dauh Puri	58	54	112	50	40	90	60	45	105
015	Geluntung	29	30	59	34	33	67	34	37	71
016	Baru	64	56	120	38	45	83	45	51	96
	Jumlah	1,347	1,293	2,640	####	1,121	2,304	1,368	1,379	2,747

TABEL 3.3. :  
( LANJUTAN ):

No.	D e s a / Kelurahan	Kelompok Umur dan Jenis Kelamin								
		30 - 34			35 - 39			40 - 44		
		La ki	perem puan	Jum lah	La ki	perem puan	Jum lah	La ki	perem puan	Jum lah
1	2	21	22	23	24	25	26	27	28	29
001	Tegal Jadi	79	85	164	91	98	189	109	86	195
002	Kukuh	217	223	440	272	280	552	234	245	479
003	Beringkit	107	90	197	114	111	225	85	86	171
004	Peken	87	115	202	151	155	306	137	135	272
005	Batannyuh	77	78	155	128	120	248	76	106	182
006	Kuwum	120	120	240	136	133	269	121	117	238
007	Caubelayu	98	94	192	154	141	295	98	102	200
008	Selanbawak	142	163	305	170	156	326	173	156	329
009	Marga	107	103	210	131	150	281	123	135	258
010	Petiga	57	56	113	112	110	222	97	79	176
011	Tua	77	88	165	133	129	262	120	124	244
012	Payangan	110	127	237	140	147	287	148	147	295
013	Mrg.Dajan Puri	75	59	134	87	91	178	73	70	143
014	Mrg. Dauh Puri	63	65	128	99	92	191	68	89	157
015	Geluntung	55	42	97	51	57	108	56	46	102
016	Baru	53	61	114	95	91	186	83	86	169
	Jumlah	1,524	1,569	3,093	2,064	2,061	4,125	####	1,809	3,610

TABEL 3.3. :  
( LANJUTAN ):

No.	D e s a / Kelurahan	Kelompok Umur dan Jenis Kelamin								
		45 - 49			50 - 54			55 - 59		
		La ki	perem puan	Jum lah	La ki	perem puan	Jum lah	La ki	perem puan	Jum lah
1	2	30	31	32	33	34	35	36	37	38
001	Tegal Jadi	71	83	154	54	54	108	64	63	127
002	Kukuh	193	199	392	139	184	323	153	153	306
003	Beringkit	69	86	155	57	70	127	68	46	114
004	Peken	107	103	210	70	82	152	75	76	151
005	Batannyuh	76	70	146	53	57	110	60	49	109
006	Kuwum	99	119	218	81	81	162	58	51	109
007	Caubelayu	90	96	186	64	87	151	60	72	132
008	Selanbawak	93	109	202	110	121	231	89	56	145
009	Marga	86	108	194	124	136	260	98	78	176
010	Petiga	57	75	132	65	55	120	46	53	99
011	Tua	83	104	187	78	77	155	71	70	141
012	Payangan	118	148	266	136	116	252	85	81	166
013	Mrg.Dajan Puri	65	61	126	57	72	129	53	53	106
014	Mrg. Dauh Puri	72	73	145	65	63	128	45	44	89
015	Geluntung	36	52	88	54	63	117	53	41	94
016	Baru	57	72	129	52	54	106	47	49	96
	Jumlah	####	1,558	2,930	1,259	1,372	2,631	1,125	1,035	2,160



TABEL 3.3. :  
( LANJUTAN ):

No.	Desa / Kelurahan	60 - 64			65 - 69			70 - 74		
		La ki	perem puan	Jum lah	La ki	perem puan	Jum lah	La ki	perem puan	Jum lah
1	2	39	40	41	42	43	44	45	46	47
001	Tegal Jadi	47	48	95	34	37	71	25	37	62
002	Kukuh	126	106	232	97	118	215	43	69	112
003	Beringkit	34	36	70	44	59	103	22	49	71
004	Peken	54	78	132	53	57	110	33	45	78
005	Batannyuh	43	61	104	36	47	83	21	29	50
006	Kuwum	40	49	89	34	42	76	32	35	67
007	Caubelayu	58	54	112	51	55	106	28	50	78
008	Selanbawak	49	65	114	46	54	100	41	55	96
009	Marga	62	73	135	49	58	107	29	49	78
010	Petiga	39	36	75	34	33	67	13	25	38
011	Tua	60	70	130	51	46	97	31	42	73
012	Payangan	76	100	176	72	83	155	44	51	95
013	Mrg.Dajan Puri	41	61	102	45	47	92	22	25	47
014	Mrg. Dauh Puri	38	43	81	31	37	68	18	25	43
015	Geluntung	44	38	82	19	20	39	13	20	33
016	Baru	39	48	87	33	29	62	22	28	50
	Jumlah	850	966	#####	729	822	#####	437	634	1,071

TABEL 3.3. :  
( LANJUTAN ):

No.	D e s a / Kelurahan	Kelompok Umur dan Jenis Kelamin								
		75 - 79			80 +			Jumlah		
		La ki	perem puan	Jum lah	La ki	perem puan	Jum lah	La ki	perem puan	Jum lah
1	2	48	49	50	51	52	53	54	55	56
001	Tegal Jadi	27	37	64	24	32	56	1,068	1,086	2,154
002	Kukuh	41	60	101	39	45	84	2,666	2,763	5,429
003	Beringkit	19	22	41	9	14	23	1,053	1,094	2,147
004	Peken	14	31	45	14	29	43	1,493	1,536	3,029
005	Batannyuh	15	15	30	11	18	29	1,114	1,132	2,246
006	Kuwum	16	36	52	37	36	73	1,437	1,432	2,869
007	Caubelayu	20	46	66	43	24	67	1,311	1,322	2,633
008	Selanbawak	32	38	70	14	46	60	1,739	1,753	3,492
009	Marga	17	33	50	18	31	49	1,482	1,567	3,049
010	Petiga	6	18	24	16	24	40	917	888	1,805
011	Tua	21	30	51	21	27	48	1,232	1,294	2,526
012	Payangan	18	54	72	31	36	67	1,658	1,726	3,384
013	Mrg.Dajan Puri	14	27	41	19	29	48	913	929	1,842
014	Mrg. Dauh Puri	14	33	47	17	14	31	918	906	1,824
015	Geluntung	7	13	20	18	13	31	639	651	1,290
016	Baru	15	21	36	12	21	33	842	894	1,736
	Jumlah	296	514	810	343	439	782	#####	20,973	41,455

TABEL 3.4. :  
 JUMLAH PENDUDUK, RUMAHTANGGA DAN RATA-RATA  
 JIWA PER RUMAHTANGGA TAHUN 2012

No.	Desa / Kelurahan	Jumlah Penduduk	Jumlah Kepala Keluarga	Rata-rata Jiwa per Kepala Keluarga
1	2	3	4	5
001	Tegal Jadi	2,154	674	3
002	Kukuh	5,429	1,608	3
003	Beringkit	2,147	615	3
004	Peken	3,029	754	4
005	Batannyuh	2,246	661	3
006	Kuwum	2,869	766	4
007	Caubelayu	2,633	727	4
008	Selanbawak	3,492	957	4
009	Marga	3,049	931	3
010	Petiga	1,805	529	3
011	Tua	2,526	685	4
012	Payangan	3,384	1,036	3
013	Mrg.Dajan Puri	1,842	614	3
014	Mrg. Dauh Puri	1,824	632	3
015	Geluntung	1,290	461	3
016	Baru	1,736	612	3
Jumlah		41,455	12,262	3

Sumber : Sp2010 dan registrasi penduduk

TABEL 3.5. :  
**JUMLAH KELAHIRAN DAN KEMATIAN**  
**MENURUT JENIS KELAMIN PER DESA TAHUN 2012**

No.	D e s a / Kelurahan	Kematian			Kelahiran		
		Lk	Pr.	Jlh.	Lk	Pr.	Jlh.
1	2	3	4	5	6	7	8
001	Tegal Jadi	7	3	10	9	6	15
002	Kukuh	15	17	32	13	6	19
003	Beringkit	9	12	21	9	12	21
004	Peken	11	7	18	20	11	31
005	Batannyuh	3	6	9	8	5	13
006	Kuwum	8	4	12	4	3	7
007	Caubelayu	8	11	19	12	10	22
008	Selanbawak	2	5	7	9	6	15
009	Marga	7	6	13	11	12	23
010	Petiga	8	7	15	6	1	7
011	Tua	13	11	24	6	11	17
012	Payangan	18	8	26	6	4	10
013	Mrg.Dajan Puri	6	3	9	5	1	6
014	Mrg. Dauh Puri	11	4	15	22	19	41
015	Geluntung	3	7	10	5	4	9
016	Baru	8	8	16	9	5	14
Jumlah		137	119	256	154	116	270

Sumber : Registrasi Penduduk

TABEL 3.6. :  
JUMLAH PENDUDUK YANG DATANG DAN PERGI  
MENURUT JENIS KELAMIN PER DESA TAHUN 2012

No.	Desa / Kelurahan	Datang			Pergi		
		Lk	Pr.	Jlh.	Lk	Pr.	Jlh.
1	2	3	4	5	6	7	8
001	Tegal Jadi	3	3	6	-	11	11
002	Kukuh	2	6	8	1	7	8
003	Beringkit	2	4	6	1	6	7
004	Peken	12	29	41	3	29	32
005	Batannyuh	-	8	8	1	10	11
006	Kuwum	1	6	7	-	5	5
007	Caubelayu	14	12	26	3	3	6
008	Selanbawak	1	11	12	-	5	5
009	Marga	1	19	20	3	11	14
010	Petiga	6	18	24	1	1	2
011	Tua	1	7	8	1	14	15
012	Payangan	-	-	-	-	-	-
013	Mrg.Dajan Puri	-	5	5	-	3	3
014	Mrg. Dauh Puri	2	13	15	3	7	10
015	Geluntung	-	2	2	-	5	5
016	Baru	-	2	2	-	4	4
Jumlah		45	145	190	17	121	138

Sumber : Registrasi Penduduk

TABEL 3.7. :  
 PENDUDUK MENURUT SUMBER MATA PENCAHARIAN  
 UTAMA DIRINCI PER DESA TAHUN 2012

No.	Desa / Kelurahan	Pertanian	Peternakan	Perikanan	Perkebunan	Perdagangan	Industri
1	2	3	4	5	6	7	8
001	Tegal Jadi	797	108	5	16	150	99
002	Kukuh	2,500	109	11	15	284	184
003	Beringkit	580	107	-	13	48	812
004	Peken	485	242	-	29	65	54
005	Batannyuh	539	67	-	19	98	96
006	Kuwum	1,721	230	-	15	60	86
007	Caubelayu	922	79	-	21	42	121
008	Selanbawak	1,956	384	4	22	50	66
009	Marga	1,006	152	6	21	112	43
010	Petiga	740	54	2	13	126	53
011	Tua	783	51	2	15	39	155
012	Payangan	1,354	203	-	16	54	64
013	Mrg.Dajan Puri	866	147	-	-	34	23
014	Mrg. Dauh Puri	766	36	-	-	22	123
015	Geluntung	645	13	-	-	122	47
016	Baru	764	17	-	-	44	22
Jumlah		16,422	2,000	30	215	1,350	2,048

Sumber : Desa se Kecamatan Marga

TABEL 3.7. :  
( LANJUTAN ) :

No.	Desa / Kelurahan	Per- tam bang- an	Lis- trik/ PAM	Peng- angku tan	Per- bank- an	Peme- rintah- an / jasa	Kons truksi	Lain- nya
1	2	9	10	11	12	13	14	15
001	Tegal Jadi	1		16	11	78	18	855
002	Kukuh	-		29	18	89	250	1,900
003	Beringkit	122	-	14	11	33	22	385
004	Peken	30	4	19	18	12	24	2,047
005	Batannyuh	-	-	15	23	23	20	1,346
006	Kuwum	-	3	19	16	21	25	673
007	Caubelayu	60	1	16	10	16	12	1,334
008	Selanbawak	-	3	22	11	12	56	906
009	Marga	93	1	20	7	20	10	1,558
010	Petiga	-	3	12	6	12	26	758
011	Tua	-	5	16	17	16	41	1,387
012	Payangan	-	-	21	5	33	18	1,616
013	Mrg.Dajan Puri	22	3	11	5	20	21	690
014	Mrg. Dauh Puri	23	1	11	8	18	21	794
015	Geluntung	-	-	8	6	13	22	414
016	Baru	-	-	11	4	14	21	839
	Jumlah	351	24	259	176	429	339	17,502

TABEL 3.8. :  
JUMLAH WARGA NEGARA ASING  
DIRINCI PER DESA TAHUN 2012

No.	D e s a / Kelurahan	Jenis Kelamin		Jumlah
		Laki-laki	Perempuan	
1	2	3	4	5
001	Tegal Jadi	-	-	-
002	Kukuh	-	-	-
003	Beringkit	-	-	-
004	Peken	-	-	-
005	Batannyuh	-	-	-
006	Kuwum	-	-	-
007	Caubelayu	-	-	-
008	Selanbawak	-	-	-
009	Marga	-	-	-
010	Petiga	-	-	-
011	Tua	-	-	-
012	Payangan	-	-	-
013	Mrg.Dajan Puri	-	-	-
014	Mrg. Dauh Puri	-	-	-
015	Geluntung	-	-	-
016	Baru	-	-	-
	Jumlah	-	-	-



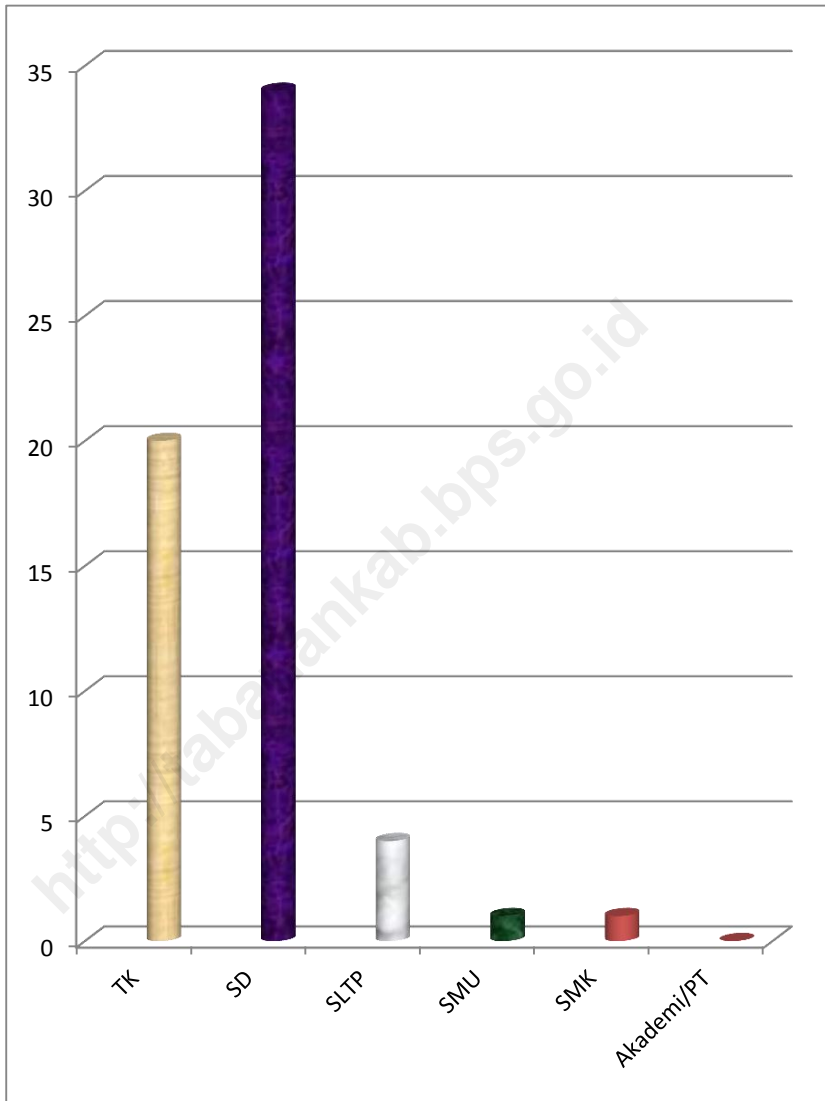
# SOSIAL

---

4



GAMBAR 4:  
BANYAKNYA TK, SD, SLTP, SLTA DAN  
AKADEMI/PT KECAMATAN MARGA TAHUN 2012



TABEL 4.1.1. :  
BANYAKNYA SEKOLAH MENURUT  
JENJANG PENDIDIKAN DIRINCI PER DESA TAHUN 2012

No.	Desa / Kelurahan	Jenjang Pendidikan					Akademi/P T	
		TK	SD	SLTP	SMU	SMK		
1	2	3	4	5		6	7	
001	Tegal Jadi	2	2	-	-	-	-	
002	Kukuh	2	3	1	-	-	-	
003	Beringkit	1	2	-	-	-	-	
004	Peken	1	2	-	-	-	-	
005	Batannyuh	1	2	-	-	1	-	
006	Kuwum	1	2	-	1	-	-	
007	Caubelayu	1	3	1	-	-	-	
008	Selanbawak	2	3	-	-	-	-	
009	Marga	1	2	1	-	-	-	
010	Petiga	1	3	-	-	-	-	
011	Tua	2	4	-	-	-	-	
012	Payangan	1	2	-	-	-	-	
013	Mrg.Dajan Puri	1	1	-	-	-	-	
014	Mrg.Dauh Puri	1	1	-	-	-	-	
015	Geluntung	1	1	-	-	-	-	
016	Baru	1	1	1	-	-	-	
	Jumlah	2012	20	34	4	1	1	-
		2011	20	34	4	1	1	-
		2010	20	34	4	1	1	-
		2009	19	34	4	1	1	-
		2008	20	35	4	1	1	-

Sumber : Diknas Kabupaten Tabanan

TABEL 4.1.2. :  
BANYAKNYA GURU MENURUT JENJANG PENDIDIKAN  
TEMPAT MENGAJAR DIRINCI PER DESA TAHUN 2012

No.	Desa / Kelurahan	Jenjang Pendidikan						
		TK	SD	SLTP	SMU	SMK	Akademi/P T	
1	2	3	4	5	6	7	7	
001	Tegal Jadi	3	22	-	-	-	-	
002	Kukuh	2	27	66	-	-	-	
003	Beringkit	3	26	-	-	-	-	
004	Peken	3	23	-	-	-	-	
005	Batannyuh	3	24	-	-	73	-	
006	Kuwum	2	25	-	75	-	-	
007	Caubelayu	3	20	21	-	-	-	
008	Selanbawak	2	22	-	-	-	-	
009	Marga	3	23	34	-	-	-	
010	Petiga	2	22	-	-	-	-	
011	Tua	2	23	-	-	-	-	
012	Payangan	2	24	-	-	-	-	
013	Mrg.Dajan Puri	3	21	-	-	-	-	
014	Mrg.Dauh Puri	3	21	-	-	-	-	
015	Geluntung	1	17	-	-	-	-	
016	Baru	1	18	24	-	-	-	
	Jumlah	2012	38	358	145	75	73	-
		2011	70	388	184	59	58	-
		2010	56	383	181	58	55	-
		2009	64	355	169	24	20	-
		2008	64	355	169	24	20	-

Sumber : Diknas Kabupaten Tabanan

TABEL 4.1.3. :  
BANYAKNYA MURID MENURUT JENJANG  
PENDIDIKAN DIRINCI PER DESA TAHUN 2012

No.	Desa / Kelurahan	Jenjang Pendidikan						
		Taman Kanak-kanak			Sekolah Dasar			
		Laki- laki	Perempu an	Jumlah	Laki- laki	Perempu an	Jumlah	
1	2	3	4	5	6	7	8	
001	Tegal Jadi	13	14	27	137	107	244	
002	Kukuh	22	12	34	221	231	452	
003	Beringkit	16	13	29	96	97	193	
004	Peken	36	36	72	160	155	315	
005	Batannyuh	12	15	27	98	94	192	
006	Kuwum	14	15	29	132	131	263	
007	Caubelayu	10	9	19	135	119	254	
008	Selanbawak	18	16	34	125	154	279	
009	Marga	20	24	44	104	99	203	
010	Petiga	11	12	23	82	67	149	
011	Tua	12	7	19	120	102	222	
012	Payangan	13	16	29	130	122	252	
013	Mrg.Dajan Puri	13	9	22	98	72	170	
014	Mrg.Dauh Puri	11	13	24	99	98	197	
015	Geluntung	12	14	26	52	62	114	
016	Baru	12	9	21	67	54	121	
	Jumlah	2012	245	234	479	1,856	1,764	3,620
		2011	182	178	479	1,866	1,803	2,470
		2010	311	274	585	1,800	1,178	2,470
		2009	311	274	585	1,292	1,178	2,470
		2008	298	325	623	1937	1801	3,738

Sumber : Diknas Kabupaten Tabanan

TABEL 4.1.3. :  
( LANJUTAN )

No.	Desa / Kelurahan	Jenjang Pendidikan						
		SLTP			SMU			
		Laki-laki	Perempuan	Jumlah	Laki-laki	Perempuan	Jumlah	
1	2	9	10	11	12	13	14	
001	Tegal Jadi	-	-	-	-	-	-	
002	Kukuh	382	369	751	-	-	-	
003	Beringkit	-	-	-	-	-	-	
004	Peken	-	-	-	-	-	-	
005	Batannyuh	-	-	-	-	-	-	
006	Kuwum	-	-	-	242	249	491	
007	Caubelayu	64	55	119	-	-	-	
008	Selanbawak	-	-	-	-	-	-	
009	Marga	321	335	656	-	-	-	
010	Petiga	-	-	-	-	-	-	
011	Tua	-	-	-	-	-	-	
012	Payangan	-	-	-	-	-	-	
013	Mrg.Dajan Puri	-	-	-	-	-	-	
014	Mrg.Dauh Puri	-	-	-	-	-	-	
015	Geluntung	-	-	-	-	-	-	
016	Baru	157	150	307	-	-	-	
	Jumlah	2012	924	909	1,833	242	249	491
		2011	1,011	864	1,875	283	307	590
		2010	1,081	905	1,986	260	260	520
		2009	1,068	919	1,987	261	220	481
		2008	1,024	902	1,926	132	112	244

TABEL 4.1.3. :  
( LANJUTAN )

No.	Desa / Kelurahan	Jenjang Pendidikan					
		SMK			Perguruan Tinggi		
		Laki- laki	Perempu an	Jumlah	Laki- laki	Perempu an	Jumlah
1	2	15	16	17	18	19	20
001	Tegal Jadi	-	-	-	-	-	-
002	Kukuh	-	-	-	-	-	-
003	Beringkit	-	-	-	-	-	-
004	Peken	-	-	-	-	-	-
005	Batannyuh	319	266	585	-	-	-
006	Kuwum	-	-	-	-	-	-
007	Caubelayu	-	-	-	-	-	-
008	Selanbawak	-	-	-	-	-	-
009	Marga	-	-	-	-	-	-
010	Petiga	-	-	-	-	-	-
011	Tua	-	-	-	-	-	-
012	Payangan	-	-	-	-	-	-
013	Mrg.Dajan Puri	-	-	-	-	-	-
014	Mrg.Dauh Puri	-	-	-	-	-	-
015	Geluntung	-	-	-	-	-	-
016	Baru	-	-	-	-	-	-
	Jumlah	2012	319	266	585	-	-
		2011	268	130	398	-	-
		2010	254	202	456	-	-
		2009	131	137	268	-	-
		2008	114	124	238	-	-

TABEL 4.1.4. :  
RATIO MURID DAN GURU  
MENURUT JENJANG PENDIDIKAN TAHUN 2012

No.	Desa / Kelurahan	Jenjang Pendidikan						
		TK	SD	SLTP	SMU	SMK	Akademi/PT	
1	2	3	4	5	6	7		
001	Tegal Jadi	9	11	-	-	-	-	
002	Kukuh	17	17	11	-	-	-	
003	Beringkit	10	7	-	-	-	-	
004	Peken	24	14	-	-	-	-	
005	Batannyuh	9	8	-	-	8	-	
006	Kuwum	15	11	-	7	-	-	
007	Caubelayu	6	13	6	-	-	-	
008	Selanbawak	17	13	-	-	-	-	
009	Marga	15	9	19	-	-	-	
010	Petiga	12	7	-	-	-	-	
011	Tua	10	10	-	-	-	-	
012	Payangan	15	11	-	-	-	-	
013	Mrg.Dajan Puri	7	8	-	-	-	-	
014	Mrg.Dauh Puri	8	9	-	-	-	-	
015	Geluntung	26	7	-	-	-	-	
016	Baru	21	7	13	-	-	-	
	Jumlah	2012	13	10	13	7	8	-
		2011	7	6	10	10	7	-
		2010	10	6	11	9	8	-
		2009	9	7	12	20	13	-
		2008	10	11	11	10	12	-

Sumber : Diknas Kabupaten Tabanan



TABEL 4.1.5. :  
BANYAKNYA ORGANISASI SOSIAL DESA  
DIRINCI MENURUT JENISNYA PER DESA TAHUN 2012

No.	Desa / Kelurahan	Karang Taruna	Jumlah Anggota PKK	Panti Asuhan	Organisasi Pengairan	
					Jumlah	Anggota
1	2	3	4	5	6	7
001	Tegal Jadi	1	27	-	-	-
002	Kukuh	1	27	-	-	-
003	Beringkit	1	27	-	-	-
004	Peken	1	27	-	-	-
005	Batannyuh	1	27	-	-	-
006	Kuwum	1	27	-	-	-
007	Caubelayu	1	27	-	-	-
008	Selanbawak	1	27	-	-	-
009	Marga	1	27	-	-	-
010	Petiga	1	27	-	-	-
011	Tua	1	27	-	-	-
012	Payangan	1	27	-	-	-
013	Mrg.Dajan Puri	1	27	-	-	-
014	Mrg.Dauh Puri	1	27	-	-	-
015	Geluntung	1	27	-	-	-
016	Baru	-	-	-	-	-
Jumlah		15	405	-	-	-

Sumber : Desa se Kecamatan Marga

TABEL 4.1.6. :  
BANYAKNYA ORGANISASI KESENIAN  
DIRINCI MENURUT JENISNYA PER DESA TAHUN 2012

No.	Desa / Kelurahan	Kesenian			
		Barong	Gong Kebyar	Topeng	Lainnya
1	2	3	4	5	6
001	Tegal Jadi	-	2	-	-
002	Kukuh	1	3	-	-
003	Beringkit	1	2	-	-
004	Peken	-	2	-	-
005	Batannyuh	1	2	-	-
006	Kuwum	1	3	-	-
007	Caubelayu	1	4	1	-
008	Selanbawak	1	3	-	-
009	Marga	1	2	1	-
010	Petiga	1	3	-	-
011	Tua	1	5	1	-
012	Payangan	1	3	-	-
013	Mrg.Dajan Puri	-	2	-	-
014	Mrg.Dauh Puri	-	2	-	-
015	Geluntung	1	2	-	-
016	Baru	1	1	-	-
Jumlah		12	41	3	-

Sumber : Desa se Kecamatan Marga

TABEL 4.1.7. :  
BANYAKNYA LAPANGAN OLAH RAGA  
DIRINCI MENURUT JENISNYA PER DESA TAHUN 2012

No.	Desa / Kelurahan	Jenis Olahraga				
		Sepak Bola	Bola Volly	Tenis Meja	Bulu Tangkis	Lainnya
1	2	3	4	5	6	7
001	Tegal Jadi	-	-	-	1	1
002	Kukuh	-	1	-	-	1
003	Beringkit	-	1	-	1	-
004	Peken	-	1	-	1	1
005	Batannyuh	-	-	-	-	-
006	Kuwum	1	2	-	-	1
007	Caubelayu	-	1	-	-	-
008	Selanbawak	-	1	-	1	-
009	Marga	-	-	-	-	-
010	Petiga	-	1	-	-	-
011	Tua	-	1	-	-	-
012	Payangan	-	1	-	-	-
013	Mrg.Dajan Puri	-	-	-	1	-
014	Mrg.Dauh Puri	-	1	-	-	-
015	Geluntung	-	-	-	-	-
016	Baru	-	-	-	-	-
Jumlah		1	11	-	5	4

Sumber : Desa se Kecamatan Marga

TABEL 4.2.1. :  
BANYAKNYA FASILITAS DAN SARANA  
KESEHATAN DIRINCI MENURUT JENISNYA TAHUN 2012

No.	Desa / Kelurahan	Posyandu	Poliklinik	Puskesmas	Puskesmas bantu	Dokter Praktek	Klinik bersalin	Pos KB
1	2	3	4	5	6	7	8	9
001	Tegal Jadi	3	-	-	1	-	-	5
002	Kukuh	8	-	1	1	1	-	6
003	Beringkit	4	-	-	-	-	-	5
004	Peken	5	-	-	1	1	-	5
005	Batannyuh	5	-	-	-	-	-	5
006	Kuwum	5	-	-	1	-	-	5
007	Caubelayu	4	-	-	1	-	-	5
008	Selanbawak	5	-	-	1	-	-	5
009	Marga	4	-	1	-	-	-	5
010	Petiga	3	-	-	-	-	-	5
011	Tua	3	-	-	-	1	-	5
012	Payangan	9	-	-	1	-	-	6
013	Mrg.Dajan Puri	4	-	-	-	-	-	5
014	Mrg.Dauh Puri	2	-	-	-	-	-	5
015	Geluntung	4	-	-	-	1	-	5
016	Baru	3	-	-	-	-	-	5
Jumlah		71	-	2	7	4	-	82

Sumber : Desa se Kecamatan Marga

TABEL 4.2.2. :  
BANYAKNYA TENAGA KESEHATAN  
DIRINCI MENURUT JENISNYA KEADAAN TAHUN 2012

No.	Desa / Kelurahan	Dokter		Bi- dan	Mantri Kese- hatan	Du- kun bersa lin	Du- kun pi- jat	Lain- nya
		Umum	Spesi- alis					
1	2	3	4	5	6	7	8	9
001	Tegal Jadi	1	-	-	-	-	-	-
002	Kukuh	1	1	1	4	-	-	-
003	Beringkit	-	-	5	-	-	-	-
004	Peken	1	-	2	3	-	-	-
005	Batannyuh	-	-	1	5	-	-	-
006	Kuwum	-	1	-	-	-	-	-
007	Caubelayu	-	-	1	-	-	-	-
008	Selanbawak	-	-	3	12	-	-	-
009	Marga	2	1	3	1	-	-	-
010	Petiga	-	1	-	1	-	-	-
011	Tua	1	-	5	-	-	-	-
012	Payangan	-	-	2	2	-	-	-
013	Mrg.Dajan Puri	2	-	2	-	-	-	-
014	Mrg.Dauh Puri	1	-	-	2	-	-	-
015	Geluntung	1	-	1	-	-	-	-
016	Baru	-	-	-	-	-	-	-
Jumlah	2012	10	4	26	30	-	-	-
	2011	10	-	26	30	-	-	-
	2010	10	-	26	30	-	-	-
	2009	2	-	27	20	-	-	-
	2008	2	-	21	18	-	-	-

Sumber : Desa se Kecamatan Marga

TABEL 4.2.3. :  
BANYAKNYA AKSEPTOR KB DIRINCI MENURUT  
ALAT KONTRASEPSI YANG DIGUNAKAN TAHUN 2012

No.	Desa / Kelurahan	IUD	Pil KB	Kondom	Obat Vagina	MOW	MOP	Suntik	Im plant
1	2	3	4	5	6	7	8	9	10
001	Tegal Jadi	319	18	-	-	-	-	80	-
002	Kukuh	897	85	-	-	-	-	87	-
003	Beringkit	263	21	-	-	-	-	79	-
004	Peken	322	15	-	-	-	-	83	-
005	Batannyuh	302	21	-	-	-	-	104	-
006	Kuwum	395	22	-	-	-	-	216	-
007	Caubelayu	351	20	-	-	-	-	97	-
008	Selanbawak	263	22	-	-	-	-	95	-
009	Marga	394	44	-	-	-	-	114	-
010	Petiga	246	60	-	-	-	-	115	-
011	Tua	334	19	-	-	-	-	93	-
012	Payangan	514	40	-	-	-	-	66	-
013	Mrg.Dajan Puri	320	13	-	-	-	-	22	-
014	Mrg.Dauh Puri	306	17	-	-	-	-	19	-
015	Geluntung	207	17	-	-	-	-	35	-
016	Baru	333	11	-	-	-	-	43	-
	Jumlah	2012	5,766	445	-	-	-	1,348	-
		2011	5,766	445	-	-	-	1,348	-
		2010	5,765	445	-	-	-	1,305	-
		2009	5,765	445	-	-	-	1,305	-
		2008	5,749	430	-	-	-	1,224	-

Sumber : PLKB se Kecamatan Marga

TABEL 4.2.4. :  
BANYAKNYA RUMAHTANGGA YANG MENGGUNAKAN  
AIR MINUM DIRINCI MENURUT SUMBERNYA TAHUN 2012

No.	Desa / Kelurahan	Jumlah RT	PDAM	Pompa Air	Sumur	Mata Air	Sungai	Lainnya
1	2	3	4	5	6	7	8	9
001	Tegal Jadi	674	-	-	-	674	-	-
002	Kukuh	1,608	1,539	-	-	69	-	-
003	Beringkit	615	-	-	-	615	-	-
004	Peken	754	-	-	-	754	-	-
005	Batannyuh	661	-	-	621	40	-	-
006	Kuwum	766	737	-	-	29	-	-
007	Caubelayu	727	-	-	-	727	-	-
008	Selanbawak	957	-	-	-	957	-	-
009	Marga	931	931	-	-	-	-	-
010	Petiga	529	-	-	-	529	-	-
011	Tua	685	685	-	-	-	-	-
012	Payangan	1,036	1,036	-	-	-	-	-
013	Mrg.Dajan Puri	614	614	-	-	-	-	-
014	Mrg.Dauh Puri	632	632	-	-	-	-	-
015	Geluntung	461	-	-	-	461	-	-
016	Baru	612	-	-	-	612	-	-
	Jumlah	2012	12,262	6,174	-	621	5,467	-
		2011	11,632	6,206	-	620	4,806	-
		2010	11,728	6,313	-	757	4,658	-
		2009	11,722	6,310	-	757	4,655	-
		2008	11,690	6,293	-	756	4,641	-

Sumber : Desa se Kecamatan Marga

TABEL 4.2.5. :  
JUMLAH PANTI ASUHAN, PENDERITA  
CACAT DIRINCI MENURUT JENISNYA TAHUN 2012

No.	Desa / Kelurahan	Jlh Panti Asu- han	Penderita Cacat					Lain- nya
			Tuna Ne- tra	Tuna Wi- cara	Tuna Gan- da	Cacat Fi- sik	Cacat Men- tal	
1	2	3	4	5	6	7	8	9
001	Tegal Jadi	-	1	1	-	-	4	6
002	Kukuh	-	-	1	3	9	4	-
003	Beringkit	-	3	3	-	12	7	4
004	Peken	-	1	4	-	6	1	-
005	Batannyuh	-	-	3	-	-	-	6
006	Kuwum	-	1	2	-	7	4	-
007	Caubelayu	-	2	-	1	4	3	1
008	Selanbawak	-	1	3	-	6	5	3
009	Marga	-	1	-	3	6	-	-
010	Petiga	-	1	1	-	3	1	1
011	Tua	-	-	1	-	-	-	3
012	Payangan	-	5	4	-	-	-	21
013	Mrg.Dajan Puri	-	1	-	-	-	2	7
014	Mrg.Dauh Puri	-	-	-	-	-	2	1
015	Geluntung	-	-	-	-	-	15	-
016	Baru	-	-	-	-	-	-	-
	Jumlah							
	2012	-	17	23	7	53	48	53
	2011	-	17	23	7	53	48	53
	2010	-	17	23	7	53	48	53
	2009	-	16	47	38	41	27	13
	2008	-	13	39	34	37	26	12

Sumber : Desa se Kecamatan Marga



TABEL 4.3.1. :  
JUMLAH PENDUDUK DIRINCI  
MENURUT AGAMA PER DESA TAHUN 2012

No.	Desa / Kelurahan	Hindu	Islam	Kristen	Katolik	Budha	Jumlah
1	2	3	4	5	6	7	8
001	Tegal Jadi	2,138	16	-	-	-	2,154
002	Kukuh	5,380	49	-	-	-	5,429
003	Beringkit	2,089	58	-	-	-	2,147
004	Peken	2,983	46	-	-	-	3,029
005	Batannyuh	2,211	35	-	-	-	2,246
006	Kuwum	2,771	98	-	-	-	2,869
007	Caubelayu	2,616	17	-	-	-	2,633
008	Selanbawak	3,455	37	-	-	3	3,492
009	Marga	3,013	36	-	-	-	3,049
010	Petiga	1,775	30	-	-	-	1,805
011	Tua	2,504	22	-	-	-	2,526
012	Payangan	3,347	37	-	-	-	3,384
013	Mrg.Dajan Puri	1,820	22	-	-	-	1,842
014	Mrg.Dauh Puri	1,809	15	-	-	-	1,824
015	Geluntung	1,279	11	-	-	-	1,290
016	Baru	1,730	6	-	-	-	1,736
Jumlah		40,920	535	-	-	3	41,455

Sumber : Angka Proyeksi Penduduk Tahun 2010

TABEL 4.3.2. :  
JUMLAH TEMPAT IBADAH  
DIRINCI MENURUT JENISNYA TAHUN 2012

No.	Desa / Kelurahan	Jumlah Tempat Ibadah							Jumlah
		Pura	Mas jid	Langgar/ Surau	Gereja Kris- te- n	Gereja Katolik	Vihara	Lain nya	
1	2	3	4	5	6	7	8	9	10
001	Tegal Jadi	38	-	-	-	-	-	-	38
002	Kukuh	23	-	-	-	-	-	-	23
003	Beringkit	23	-	-	-	-	-	-	23
004	Peken	15	-	1	-	-	-	-	16
005	Batannyuh	10	-	-	-	-	-	-	10
006	Kuwum	19	-	-	-	-	-	-	19
007	Caubelayu	8	-	-	-	-	-	-	8
008	Selanbawak	11	-	-	-	-	-	-	11
009	Marga	9	-	-	-	-	-	-	9
010	Petiga	5	-	-	-	-	-	-	5
011	Tua	21	-	-	-	-	-	-	21
012	Payangan	14	-	-	-	-	-	-	14
013	Mrg.Dajan Puri	20	-	-	-	-	-	-	20
014	Mrg.Dauh Puri	10	-	-	-	-	-	-	10
015	Geluntung	15	-	-	-	-	-	-	15
016	Baru	15	-	-	-	-	-	-	15
Jumlah		256	-	1	-	-	-	-	257

Sumber : Desa se Kecamatan Marga

TABEL 4.3.3. :  
BANYAKNYA PEMUKA AGAMA  
DIRINCI MENURUT JENISNYA TAHUN 2012


No.	Desa / Kelurahan	Hindu				Islam	Kris- ten	Kato- lik	Bu- dha	Lain nya	Jum- lah
		Pen- deta	Pe- mang- ku	Jumlah							
1	2	3	4	5	6	7	8	9	10	11	
001	Tegal Jadi	-	21	21	-	-	-	-	-	-	
002	Kukuh	3	40	43	-	-	-	-	-	-	
003	Beringkit	-	18	18	-	-	-	-	-	-	
004	Peken	3	20	23	1	-	-	-	-	1	
005	Batannyuh	1	21	22	-	-	-	-	-	-	
006	Kuwum	-	19	19	-	-	-	-	-	-	
007	Caubelayu	4	20	24	-	-	-	-	-	-	
008	Selanbawak	-	43	43	-	-	-	-	-	-	
009	Marga	-	18	18	-	-	-	-	-	-	
010	Petiga	-	66	66	-	-	-	-	-	-	
011	Tua	1	38	39	-	-	-	-	-	-	
012	Payangan	-	41	41	-	-	-	-	-	-	
013	Mrg.Dajan Puri	1	20	21	-	-	-	-	-	-	
014	Mrg.Dauh Puri	1	13	14	-	-	-	-	-	-	
015	Geluntung	-	26	26	-	-	-	-	-	-	
016	Baru	1	30	31	-	-	-	-	-	-	
Jumlah		15	454	469	1	-	-	-	-	1	

Sumber : Desa se Kecamatan Marga

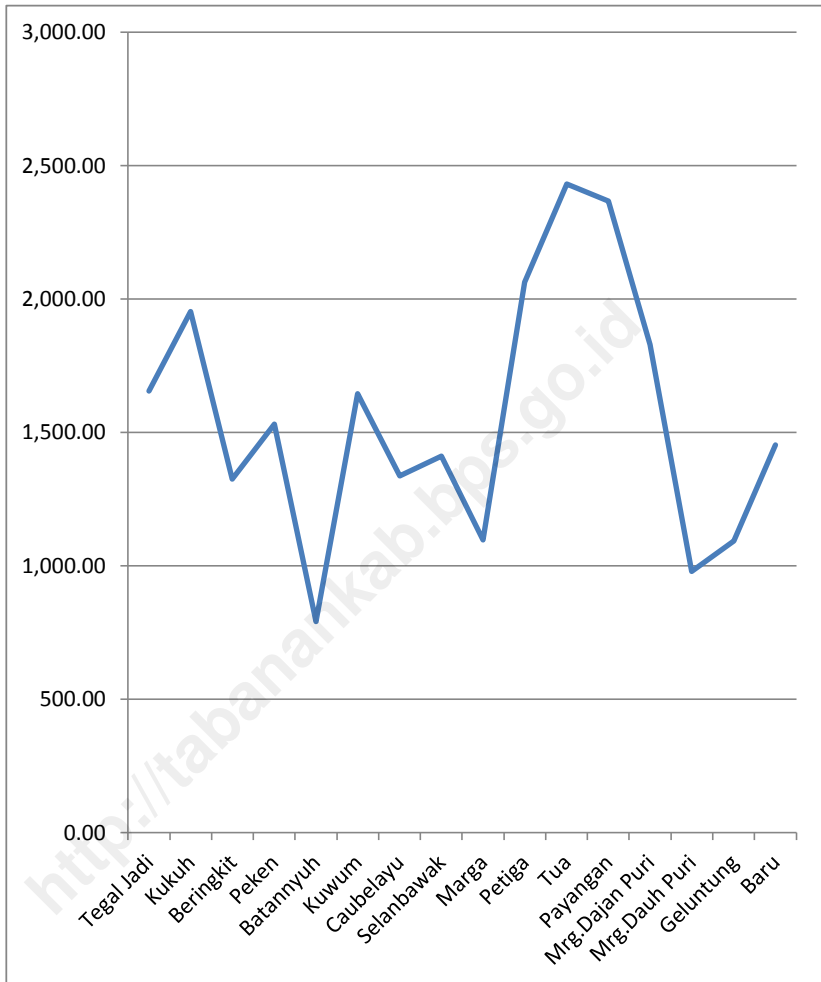
# PERTANIAN

---

## 5



GAMBAR 5.:  
 JUMALH PRODUKSI PADI SAWAH  
 DI KECAMATAN MARGA TAHUN 2012



TABEL 5.1.:  
LUAS TANAM,PANEN, PRODUKSI DAN  
PRODUKTIVITAS PADI DIRINCI PER DESA TAHUN 2012

No	Desa / Kelurahan	Luas Tanam (Ha)	Luas Panen (Ha)	Produksi (Ton)	Produktivitas (Kw/Ha)
1	2	3	4	5	6
001	Tegal Jadi	270.96	260.28	1,654.85	63.58
002	Kukuh	361.28	347.04	1,952.12	56.25
003	Beringkit	225.80	216.90	1,324.45	61.06
004	Peken	302.57	303.66	1,531.66	50.44
005	Batannyuh	90.32	130.14	792.00	60.86
006	Kuwum	270.96	260.28	1,644.22	63.17
007	Caubelayu	225.80	216.90	1,337.04	61.64
008	Selanbawak	270.96	260.28	1,412.00	54.25
009	Marga	225.80	173.52	1,097.00	63.22
010	Petiga	496.76	347.04	2,063.00	59.45
011	Tua	496.76	433.80	2,431.09	56.04
012	Payangan	361.28	433.80	2,367.00	54.56
013	Mrg.Dajan Puri	406.31	347.04	1,830.00	52.73
014	Mrg.Dauh Puri	104.00	173.52	980.00	56.48
015	Geluntung	135.48	216.90	1,094.04	50.44
016	Baru	270.96	216.90	1,453.12	66.99
	Jumlah 2012	4,516.00	4,338.00	24,963.60	57.55
	2011	4,124.00	3,657.00	18,428.00	50.39
	2010	3,893.08	3,452.23	17,394.00	50.38
	2009	2,786.00	2,786.00	27,503.00	98.72
	2008	4,744.00	4,902.00	28,515.00	58.17

Sumber : Desa se Kecamatan Marga

TABEL 5.2.:  
 LUAS TANAM,PANEN, PRODUKSI DAN  
 PRODUKTIVITAS JAGUNG DIRINCI PER DESA TAHUN 2012

No	Desa / Kelurahan	Luas Tanam (Ha)	Luas Panen (Ha)	Produksi (Ton)	Produktivitas (Kw/Ha)
1	2	3	4	5	6
001	Tegal Jadi	-	-	-	-
002	Kukuh	-	-	-	-
003	Beringkit	-	-	-	-
004	Peken	-	-	-	-
005	Batannyuh	-	-	-	-
006	Kuwum	-	-	-	-
007	Caubelayu	-	-	-	-
008	Selanbawak	-	-	-	-
009	Marga	-	-	-	-
010	Petiga	-	-	-	-
011	Tua	-	-	-	-
012	Payangan	-	-	-	-
013	Mrg.Dajan Puri	-	-	-	-
014	Mrg.Dauh Puri	-	-	-	-
015	Geluntung	-	-	-	-
016	Baru	-	-	-	-
	Jumlah	-	-	-	-

Sumber : UPTD Kecamatan Marga

TABEL 5.3.:  
 LUAS TANAM,PANEN, PRODUKSI DAN  
 PRODUKTIVITAS UBI JALAR DIRINCI PER DESA TAHUN 2012

No	Desa / Kelurahan	Luas Tanam (Ha)	Luas Panen (Ha)	Produksi (Ton)	Produktivitas (Kw/Ha)
1	2	3	4	5	6
001	Tegal Jadi	-	-	-	-
002	Kukuh	-	-	-	-
003	Beringkit	-	-	-	-
004	Peken	-	-	-	-
005	Batannyuh	-	-	-	-
006	Kuwum	-	-	-	-
007	Caubelayu	-	-	-	-
008	Selanbawak	-	-	-	-
009	Marga	-	-	-	-
010	Petiga	-	-	-	-
011	Tua	-	-	-	-
012	Payangan	-	-	-	-
013	Mrg.Dajan Puri	-	-	-	-
014	Mrg.Dauh Puri	-	-	-	-
015	Geluntung	-	-	-	-
016	Baru	-	-	-	-
	Jumlah	-	-	-	-

Sumber : UPTD Kecamatan Marga



TABEL 5.4.:  
 LUAS TANAM,PANEN, PRODUKSI DAN  
 PRODUKTIVITAS UBI KAYU DIRINCI PER DESA TAHUN 2012

No	Desa / Kelurahan	Luas Tanam (Ha)	Luas Panen (Ha)	Produksi (Ton)	Produktivitas (Kw/Ha)
1	2	3	4	5	6
001	Tegal Jadi	-	-	-	-
002	Kukuh	-	-	-	-
003	Beringkit	-	-	-	-
004	Peken	-	-	-	-
005	Batannyuh	-	-	-	-
006	Kuwum	-	-	-	-
007	Caubelayu	-	-	-	-
008	Selanbawak	-	-	-	-
009	Marga	6.0	6.0	130.0	216.7
010	Petiga	-	-	-	-
011	Tua	-	-	-	-
012	Payangan	5.0	6.0	120.0	200.0
013	Mrg.Dajan Puri	8.0	9.0	181.0	201.1
014	Mrg.Dauh Puri	-	-	-	-
015	Geluntung	-	-	-	-
016	Baru	-	-	-	-
Jumlah		19.00	21.00	431.00	617.78

Sumber : UPTD Kecamatan Marga

TABEL 5.5.:  
 LUAS TANAM,PANEN, PRODUKSI DAN  
 PRODUKTIVITAS KACANG TANAH DIRINCI PER DESA TAHUN 2012

No	Desa / Kelurahan	Luas Tanam (Ha)	Luas Panen (Ha)	Produksi (Ton)	Produktivitas (Kw/Ha)
1	2	3	4	5	6
001	Tegal Jadi	-	-	-	-
002	Kukuh	-	-	-	-
003	Beringkit	-	-	-	-
004	Peken	-	-	-	-
005	Batannyuh	-	-	-	-
006	Kuwum	-	-	-	-
007	Caubelayu	-	-	-	-
008	Selanbawak	-	-	-	-
009	Marga	-	-	-	-
010	Petiga	-	-	-	-
011	Tua	-	-	-	-
012	Payangan	-	-	-	-
013	Mrg.Dajan Puri	-	-	-	-
014	Mrg.Dauh Puri	-	-	-	-
015	Geluntung	-	-	-	-
016	Baru	-	-	-	-
Jumlah		-	-	-	-

Sumber : UPTD Kecamatan Marga

TABEL 5.6.:  
 LUAS TANAM,PANEN, PRODUKSI DAN PRODUKTIVITAS  
 KACANG KEDELAI DIRINCI PER DESA TAHUN 2012

No	Desa / Kelurahan	Luas Tanam (Ha)	Luas Panen (Ha)	Produksi (Ton)	Produktivitas (Kw/Ha)
1	2	3	4	5	6
001	Tegal Jadi	78.0	75.0	68.0	9.1
002	Kukuh	99.0	97.0	87.0	9.0
003	Beringkit	-	-	-	-
004	Peken	8.0	5.0	4.5	9.0
005	Batannyuh	-	-	-	-
006	Kuwum	-	-	-	-
007	Caubelayu	19.0	17.0	15.5	9.1
008	Selanbawak	-	-	-	-
009	Marga	-	-	-	-
010	Petiga	186.0	181.0	165.0	9.1
011	Tua	-	-	-	-
012	Payangan	-	-	-	-
013	Mrg.Dajan Puri	-	-	-	-
014	Mrg.Dauh Puri	-	-	-	-
015	Geluntung	-	-	-	-
016	Baru	-	-	-	-
Jumlah		390.0	375.0	340.0	45.3

Sumber : UPTD Kecamatan Marga

TABEL 5.7.:  
 LUAS TANAM,PANEN, PRODUKSI DAN PRODUKTIVITAS  
 KACANG HIJAU DIRINCI PER DESA TAHUN 2012

No	Desa / Kelurahan	Luas Tanam (Ha)	Luas Panen (Ha)	Produksi (Ton)	Produktivitas (Kw/Ha)
1	2	3	4	5	6
001	Tegal Jadi	-	-	-	-
002	Kukuh	-	-	-	-
003	Beringkit	-	-	-	-
004	Peken	-	-	-	-
005	Batannyuh	-	-	-	-
006	Kuwum	-	-	-	-
007	Caubelayu	-	-	-	-
008	Selanbawak	-	-	-	-
009	Marga	-	-	-	-
010	Petiga	-	-	-	-
011	Tua	-	-	-	-
012	Payangan	-	-	-	-
013	Mrg.Dajan Puri	-	-	-	-
014	Mrg.Dauh Puri	-	-	-	-
015	Geluntung	-	-	-	-
016	Baru	-	-	-	-
	Jumlah	-	-	-	-

Sumber : UPTD Kecamatan Marga

TABEL 5.8. :  
 JUMLAH POHON DAN PRODUKSI TANAMAN  
 BUAH-BUAHAN DIRINCI PER DESA TAHUN 2012

No	Desa / Kelurahan	Jeruk		Jambu Biji		Jambu Air	
		Pohon	Produksi (Ton )	Pohon	Produksi (Ton )	Pohon	Produksi (Ton )
1	2	3	4	5	6	7	8
001	Tegal Jadi	-	-	-	-	-	-
002	Kukuh	-	-	-	-	-	-
003	Beringkit	-	-	-	-	-	-
004	Peken	-	-	-	-	-	-
005	Batannyuh	-	-	-	-	-	-
006	Kuwum	-	-	-	-	-	-
007	Caubelayu	-	-	-	-	-	-
008	Selanbawak	-	-	-	-	-	-
009	Marga	-	-	-	-	-	-
010	Petiga	-	-	-	-	-	-
011	Tua	-	-	-	-	-	-
012	Payangan	-	-	-	-	-	-
013	Mrg.Dajan Puri	-	-	-	-	-	-
014	Mrg.Dauh Puri	-	-	-	-	-	-
015	Geluntung	-	-	-	-	-	-
016	Baru	-	-	-	-	-	-
Jumlah		-	-	-	-	-	-

Sumber : UPTD Kecamatan Marga

TABEL 5.8. :  
(LANJUTAN)

No	Desa / Kelurahan	Sawo		Nanas		Pepaya	
		Pohon	Produksi (Ton )	Pohon	Produksi (Ton )	Pohon	Produksi (Ton )
1	2	9	10	11	12	13	14
001	Tegal Jadi	-	-	-	-	-	-
002	Kukuh	-	-	-	-	-	-
003	Beringkit	-	-	-	-	-	-
004	Peken	-	-	-	-	-	-
005	Batannyuh	-	-	-	-	-	-
006	Kuwum	-	-	-	-	-	-
007	Caubelayu	-	-	-	-	-	-
008	Selanbawak	-	-	-	-	-	-
009	Marga	-	-	-	-	-	-
010	Petiga	-	-	-	-	-	-
011	Tua	-	-	-	-	-	-
012	Payangan	-	-	-	-	-	-
013	Mrg.Dajan Puri	-	-	-	-	-	-
014	Mrg.Dauh Puri	-	-	-	-	-	-
015	Geluntung	-	-	-	-	-	-
016	Baru	-	-	-	-	-	-
Jumlah		-	-	-	-	-	-

TABEL 5.8. :  
(LANJUTAN )

No	Desa / Kelurahan	Pisang		Nangka		Duku	
		Pohon	Produksi (Ton )	Pohon	Produksi (Ton )	Pohon	Produksi (Ton )
1	2	15	16	17	18	19	20
001	Tegal Jadi	-	-	-	-	-	-
002	Kukuh	-	-	-	-	-	-
003	Beringkit	-	-	-	-	-	-
004	Peken	-	-	-	-	-	-
005	Batannyuh	-	-	-	-	-	-
006	Kuwum	-	-	-	-	-	-
007	Caubelayu	-	-	-	-	-	-
008	Selanbawak	-	-	-	-	-	-
009	Marga	-	-	-	-	-	-
010	Petiga	-	-	-	-	-	-
011	Tua	-	-	-	-	-	-
012	Payangan	-	-	-	-	-	-
013	Mrg.Dajan Puri	-	-	-	-	-	-
014	Mrg.Dauh Puri	-	-	-	-	-	-
015	Geluntung	-	-	-	-	-	-
016	Baru	-	-	-	-	-	-
	Jumlah	-	-	-	-	-	-

TABEL 5.8. :  
(LANJUTAN)

No	Desa / Kelurahan	Rambutan		Semangka		Salak	
		Pohon	Produksi (Ton)	Pohon	Produksi (Ton)	Pohon	Produksi (Ton)
1	2	21	22	23	24	25	26
001	Tegal Jadi	-	-	-	-	-	-
002	Kukuh	-	-	-	-	-	-
003	Beringkit	-	-	-	-	-	-
004	Peken	-	-	-	-	-	-
005	Batannyuh	-	-	-	-	-	-
006	Kuwum	-	-	-	-	-	-
007	Caubelayu	-	-	-	-	-	-
008	Selanbawak	-	-	-	-	-	-
009	Marga	-	-	-	-	-	-
010	Petiga	-	-	-	-	-	-
011	Tua	-	-	-	-	-	-
012	Payangan	-	-	-	-	-	-
013	Mrg.Dajan Puri	-	-	-	-	-	-
014	Mrg.Dauh Puri	-	-	-	-	-	-
015	Geluntung	-	-	-	-	-	-
016	Baru	-	-	-	-	-	-
	Jumlah	-	-	-	-	-	-



TABEL 5.8. :  
(LANJUTAN)

No	Desa / Kelurahan	Apokat		Anggur		Mangga	
		Pohon	Produksi (Ton)	Pohon	Produksi (Ton)	Pohon	Produksi (Ton)
1	2	27	28	29	30	31	32
001	Tegal Jadi	-	-	-	-	-	-
002	Kukuh	-	-	-	-	-	-
003	Beringkit	-	-	-	-	-	-
004	Peken	-	-	-	-	-	-
005	Batannyuh	-	-	-	-	-	-
006	Kuwum	-	-	-	-	-	-
007	Caubelayu	-	-	-	-	-	-
008	Selanbawak	-	-	-	-	-	-
009	Marga	-	-	-	-	-	-
010	Petiga	-	-	-	-	-	-
011	Tua	-	-	-	-	-	-
012	Payangan	-	-	-	-	-	-
013	Mrg.Dajan Puri	-	-	-	-	-	-
014	Mrg.Dauh Puri	-	-	-	-	-	-
015	Geluntung	-	-	-	-	-	-
016	Baru	-	-	-	-	-	-
Jumlah		-	-	-	-	-	-

TABEL 5.8. :  
(LANJUTAN)

No	Desa / Kelurahan	Manggis		Durian		Lainnya	
		Pohon	Produksi (Ton)	Pohon	Produksi (Ton)	Pohon	Produksi (Ton)
1	2	33	34	35	36	37	38
001	Tegal Jadi	-	-	-	-	-	-
002	Kukuh	-	-	-	-	-	-
003	Beringkit	-	-	-	-	-	-
004	Peken	-	-	-	-	-	-
005	Batannyuh	-	-	-	-	-	-
006	Kuwum	-	-	-	-	-	-
007	Caubelayu	-	-	-	-	-	-
008	Selanbawak	-	-	-	-	-	-
009	Marga	-	-	-	-	-	-
010	Petiga	-	-	-	-	-	-
011	Tua	-	-	-	-	-	-
012	Payangan	-	-	-	-	-	-
013	Mrg.Dajan Puri	-	-	-	-	-	-
014	Mrg.Dauh Puri	-	-	-	-	-	-
015	Geluntung	-	-	-	-	-	-
016	Baru	-	-	-	-	-	-
	Jumlah	-	-	-	-	-	-

TABEL 5.9. :  
 LUAS TANAM DAN PRODUKSI PERKEBUNAN  
 RAKYAT DIRINCI PER DESA TAHUN 2012

No	Desa / Kelurahan	Kopi		Cengkeh		Kelapa		
		Luas Tanam (Ha )	Produksi (Kwt )	Luas Tanam (Ha )	Produksi (Kwt )	Luas Tanam (Ha )	Produksi (Kwt )	
1	2	3	4	5	6	7	8	
001	Tegal Jadi	1.25	2.50	4.00	-	37.31	409.60	
002	Kukuh	1.25	2.00	-	-	47.43	419.00	
003	Beringkit	-	-	-	-	16.02	172.40	
004	Peken	0.50	1.60	1.50	-	26.13	293.50	
005	Batannyuh	-	-	1.50	-	33.05	352.80	
006	Kuwum	0.75	1.30	2.50	-	33.83	161.40	
007	Caubelayu	8.75	16.20	10.00	-	112.81	1,181.60	
008	Selanbawak	3.00	5.60	-	-	65.23	677.00	
009	Marga	3.00	5.00	13.00	-	95.10	879.10	
010	Petiga	3.00	6.90	27.00	-	76.71	838.10	
011	Tua	7.00	15.00	91.50	-	132.34	1,586.60	
012	Payangan	3.00	6.30	33.00	-	113.43	1,399.60	
013	Mrg.Dajan Puri	-	-	-	-	-	-	
014	Mrg.Dauh Puri	-	-	-	-	-	-	
015	Geluntung	-	-	-	-	-	-	
016	Baru	-	-	-	-	-	-	
	Jumlah	2012	31.50	62.40	184.00	0.00	789.39	8,370.70
		2011	61.75	62.40	409.65	-	721.17	8,047.70
		2010	46.75	17.13	565.95	19.89	891.09	5,957.40
		2009	46.75	17.13	565.95	21.24	891.09	5,957.40
		2008	46.75	17.00	565.95	20.29	890.24	5,941.70

Sumber : UPTD se Kecamatan Marga

TABEL 5.9. :  
( LANJUTAN )

No	Desa / Kelurahan	Tembakau		Kakao		Panili	
		Luas Tanam (Ha )	Produksi (Kwt )	Luas Tanam (Ha )	Produksi (Kwt )	Luas Tanam (Ha )	Produksi (Kwt )
1	2	9	10	11	12	13	14
001	Tegal Jadi	-	-	1.60	7.50	-	-
002	Kukuh	-	-	1.72	9.40	-	-
003	Beringkit	-	-	0.05	0.50	-	-
004	Peken	-	-	0.59	2.40	-	-
005	Batannyuh	-	-	5.18	27.80	-	-
006	Kuwum	-	-	11.08	20.10	0.20	-
007	Caubelayu	-	-	27.44	152.10	2.00	-
008	Selanbawak	-	-	4.75	22.30		-
009	Marga	-	-	21.90	51.30	0.65	-
010	Petiga	-	-	10.95	67.80		-
011	Tua	-	-	50.71	326.00	1.50	-
012	Payangan	-	-	18.82	105.00	4.50	-
013	Mrg.Dajan Puri	-	-	-	-	-	-
014	Mrg.Dauh Puri	-	-	-	-	-	-
015	Geluntung	-	-	-	-	-	-
016	Baru	-	-	-	-	-	-
	Jumlah	2012	-	-	154.79	792.20	8.85
		2011	-	-	146.80	659.40	8.85
		2010	-	-	-	-	12.70
		2009	-	-	-	-	12.70
		2008	-	-	-	-	12.70

TABEL 5.9. :  
( LANJUTAN )

No	Desa / Kelurahan	Jambu Mete		Kapok		Lainnya	
		Luas Tanam (Ha )	Produksi (Kwt )	Luas Tanam (Ha )	Produksi (Kwt )	Luas Tanam (Ha )	Produksi (Kwt )
1	2	15	16	17	18	19	20
001	Tegal Jadi	-	-	-	-	-	-
002	Kukuh	-	-	-	-	-	-
003	Beringkit	-	-	-	-	-	-
004	Peken	-	-	-	-	-	-
005	Batannyuh	-	-	-	-	-	-
006	Kuwum	-	-	-	-	-	-
007	Caubelayu	-	-	-	-	-	-
008	Selanbawak	-	-	-	-	-	-
009	Marga	-	-	-	-	-	-
010	Petiga	-	-	-	-	0.02	-
011	Tua	-	-	-	-	0.04	-
012	Payangan	-	-	-	-	0.04	-
013	Mrg.Dajan Puri	-	-	-	-	-	-
014	Mrg.Dauh Puri	-	-	-	-	-	-
015	Geluntung	-	-	-	-	-	-
016	Baru	-	-	-	-	-	-
Jumlah		-	-	-	-	0.10	-

TABEL 5.10. :  
BANYAKNYA POPULASI TERNAK MENURUT  
JENISNYA DIRINCI PER DESA TAHUN 2012

No	Desa / Kelurahan	Jenis Ternak			
		Sapi	Kambing	Babi	Kuda
1	2	3	4	5	6
001	Tegal Jadi	250	-	418	-
002	Kukuh	274	-	1,448	-
003	Beringkit	239	-	944	-
004	Peken	249	-	768	-
005	Batannyuh	271	-	464	-
006	Kuwum	572	-	1,042	-
007	Caubelayu	1,044	-	1,144	-
008	Selanbawak	658	-	1,586	-
009	Marga	308	-	418	-
010	Petiga	634	-	503	-
011	Tua	450	-	2,465	-
012	Payangan	1,486	-	1,075	-
013	Mrg.Dajan Puri	235	-	363	-
014	Mrg. Dauh Puri	161	-	887	-
015	Geluntung	214	-	623	-
016	Baru	509	-	1,165	-
	Jumlah				
	2012	7,554	-	15,313	-
	2011	7,836	-	13,000	-
	2010	10,542	-	16,022	-
	2009	10,542	-	16,022	-
	2008	9,875	-	15,012	-

Sumber : UPTD se Kecamatan Marga

TABEL 5.10. :  
( LANJUTAN )

No	Desa / Kelurahan	Jenis Ternak			
		Sapi Perah	Domba	Kerbau	Kelinci
1	2	7	8	9	10
001	Tegal Jadi	-	-	-	-
002	Kukuh	-	-	-	-
003	Beringkit	-	-	-	-
004	Peken	-	-	-	-
005	Batannyuh	-	-	-	-
006	Kuwum	-	-	-	-
007	Caubelayu	-	-	-	-
008	Selanbawak	-	-	-	-
009	Marga	-	-	-	10
010	Petiga	-	-	-	-
011	Tua	-	-	-	-
012	Payangan	-	-	-	-
013	Mrg.Dajan Puri	-	-	-	13
014	Mrg.Dauh Puri	-	-	-	-
015	Geluntung	-	-	-	12
016	Baru	-	-	-	-
Jumlah		-	-	-	35

TABEL 5.11. :  
BANYAKNYA POPULASI UNGGAS MENURUT JENISNYA  
DIRINCI PER DESA AKHIR TAHUN 2011

No	Desa / Kelurahan	Jenis Ternak					Lainnya
		Ayam Ras Petelor	Ayam Ras Pedaging	Ayam Kampung	Itik		
1	2	3	4	5	6	7	
001	Tegal Jadi	-	9,000	4,531	1,564	48	
002	Kukuh	-	9,000	3,240	490	31	
003	Beringkit	-	3,000	1,927	500	61	
004	Peken	-	5,000	3,163	196	68	
005	Batannyuh	-	7,000	2,575	82	-	
006	Kuwum	-	35,500	4,781	404	69	
007	Caubelayu	-	57,000	4,050	250	20	
008	Selanbawak	-	50,000	4,206	686	52	
009	Marga	-	-	2,807	35	19	
010	Petiga	-	25,432	8,165	1,376	48	
011	Tua	-	9,800	4,457	220	5	
012	Payangan	-	5,500	7,140	193	23	
013	Mrg.Dajan Puri	-	13,000	5,570	76	10	
014	Mrg. Dauh Puri	-	17,000	2,041	501	25	
015	Geluntung	-	1,000	4,025	75	11	
016	Baru	-	51,000	5,230	176	13	
	Jumlah	2012	-	298,232	67,908	6,824	503
		2011	-	278,600	64,284	8,154	503
		2010	-	376,954	58,808	-	-
		2009	-	376,954	58,808	-	-
		2008	-	349,946	55,531	-	-

*Sumber : UPTD Peternakan Marga*



TABEL 5.12. :  
 PRODUKSI IKAN DIRINCI MENURUT  
 JENISNYA PER DESA TAHUN 2011

No	Desa / Kelurahan	Ikan Laut (Kg)			Ikan Air Tawar (Kg)	Jumlah (Kg)
		Tongkol	Teri	Lainnya		
1	2	3	4	5	6	7
001	Tegal Jadi	-	-	-	-	-
002	Kukuh	-	-	-	-	-
003	Beringkit	-	-	-	-	-
004	Peken	-	-	-	-	-
005	Batannyuh	-	-	-	-	-
006	Kuwum	-	-	-	-	-
007	Caubelayu	-	-	-	-	-
008	Selanbawak	-	-	-	-	-
009	Marga	-	-	-	-	-
010	Petiga	-	-	-	-	-
011	Tua	-	-	-	-	-
012	Payangan	-	-	-	-	-
013	Mrg.Dajan Puri	-	-	-	-	-
014	Mrg.Dauh Puri	-	-	-	-	-
015	Geluntung	-	-	-	-	-
016	Baru	-	-	-	-	-
Jumlah		-	-	-	-	-

Sumber : UPTD se Kecamatan Marga

TABEL 5.13. :  
 JUMLAH SUBAK DAN LUAS AREAL BAKU SUBAK  
 DIRINCI MENURUT JENIS IRIGASI TAHUN 2012

No	Desa / Kelurahan	Jumlah Subak	Luas Areal (Ha)				Total Luas (Ha)
			Semi Teknis	Sederhana	Sederhana non PII	Tadah Hujan	
1	2	3	4	5	6	7	8
001	Tegal Jadi	3	61.00	95.00	-	-	156.00
002	Kukuh	5	-	222.00	-	-	222.00
003	Beringkit	1	92.00	-	-	-	92.00
004	Peken	1	31.00	14.00	-	-	45.00
005	Batannyuh	1	44.00	64.00	-	-	108.00
006	Kuwum	1	-	153.00	-	-	153.00
007	Caubelayu	1	64.00	102.00	-	-	166.00
008	Selanbawak	2	125.00	-	-	-	125.00
009	Marga	1	106.00	26.00	-	-	132.00
010	Petiga	3	-	198.00	-	-	198.00
011	Tua	3	-	188.00	-	-	188.00
012	Payangan	2	-	153.00	-	-	153.00
013	Mrg.Dajan Puri	1	-	66.00	-	-	66.00
014	Mrg. Dauh Puri	2	-	200.00	-	-	200.00
015	Geluntung	1	-	112.00	-	-	112.00
016	Baru	3	-	173.00	-	-	173.00
Jumlah		31	523.00	1,766.00	-	-	2,289.00

Sumber : UPTD se Kecamatan Marga

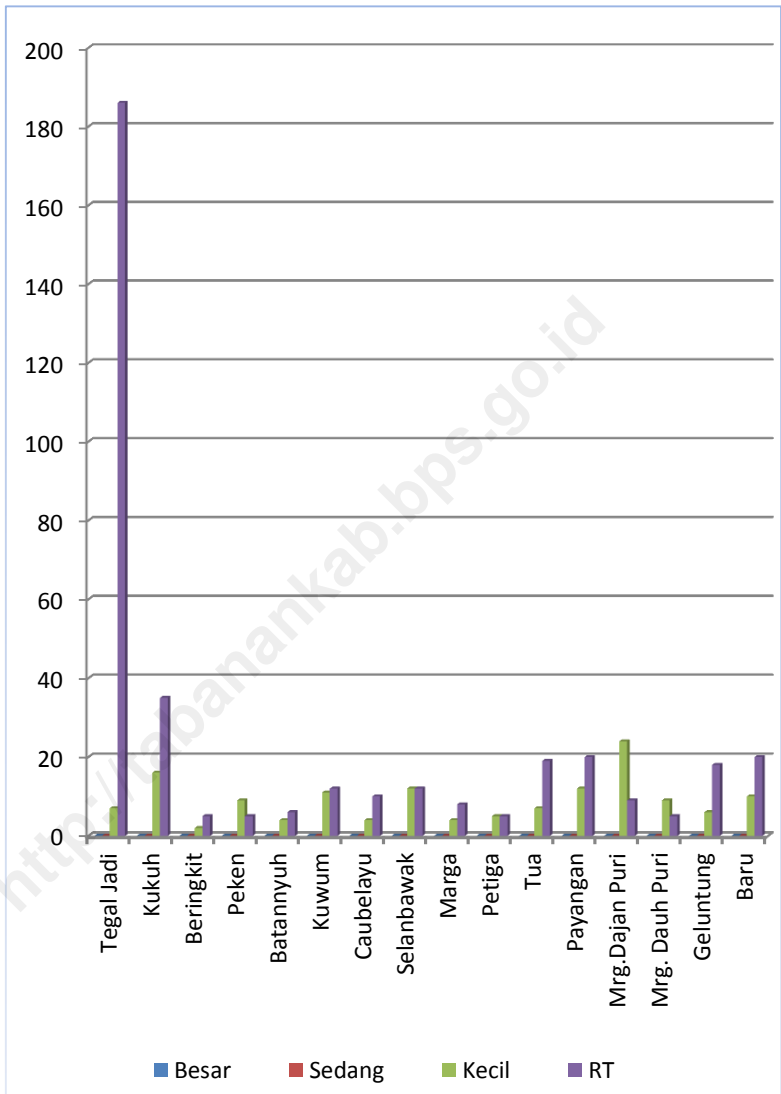
# INDUSTRI, PERDAGANGAN DAN KEUANGAN

---

6



GAMBAR 6. :  
 BANYAKNYA PERUSAHAAN INDUSTRI BESAR, SEDANG  
 KECIL DAN KERAJINAN RUMAHTANGGA TAHUN 2012



TABEL 6.1. :  
BANYAKNYA PERUSAHAAN INDUSTRI MENURUT  
KELOMPOK INDUSTRI DIRINCI PER DESA TAHUN 2012

No.	Desa / Kelurahan	Kategori Industri			
		Besar	Sedang	Kecil	Kerajinan Rumah Tangga
1	2	3	4	5	6
001	Tegal Jadi	-	-	7	186
002	Kukuh	-	-	16	35
003	Beringkit	-	-	2	5
004	Peken	-	-	9	5
005	Batannyuh	-	-	4	6
006	Kuwum	-	-	11	12
007	Caubelayu	-	-	4	10
008	Selanbawak	-	-	12	12
009	Marga	-	-	4	8
010	Petiga	-	-	5	5
011	Tua	-	-	7	19
012	Payangan	-	-	12	20
013	Mrg.Dajan Puri	-	-	24	9
014	Mrg. Dauh Puri	-	-	9	5
015	Geluntung	-	-	6	18
016	Baru	-	-	10	20
	Jumlah				
	2012	-	-	142	375
	2011	-	-	142	262
	2010	-	-	135	262
	2009	-	-	270	771
	2008	-	-	204	594

*Sumber : Desa se Kecamatan Marga*

TABEL 6.2. :  
JUMLAH TENAGA KERJA PERUSAHAAN INDUSTRI  
MENURUT KELOMPOK INDUSTRI DIRINCI PER DESA TAHUN 2012

No.	Desa / Kelurahan	Kategori Industri				
		Besar	Sedang	Kecil	Kerajinan Rumah Tangga	
1	2	3	4	5	6	
001	Tegal Jadi	-	-	21	186	
002	Kukuh	-	-	48	35	
003	Beringkit	-	-	6	5	
004	Peken	-	-	27	5	
005	Batannyuh	-	-	12	6	
006	Kuwum	-	-	33	12	
007	Caubelayu	-	-	12	10	
008	Selanbawak	-	-	36	12	
009	Marga	-	-	3	8	
010	Petiga	-	-	15	5	
011	Tua	-	-	21	19	
012	Payangan	-	-	36	20	
013	Mrg.Dajan Puri	-	-	72	9	
014	Mrg. Dauh Puri	-	-	27	5	
015	Geluntung	-	-	18	18	
016	Baru	-	-	30	20	
	Jumlah					
		2012	-	-	417	375
		2011	-	-	405	378
		2010	-	-	298	1,905
		2009	-	-	2,838	1,114
		2008	-	-	15,545	1,653

*Sumber : Desa se Kecamatan Marga*

TABEL 6.3. :  
JUMLAH HOTEL DAN JUMLAH KAMAR MENURUT  
JENISNYA DIRINCI PER DESA TAHUN 2012

No.	Desa / Kelurahan	Bintang	Non Bintang	Jumlah Kamar	Jumlah tempat tidur
1	2	3	4	5	6
001	Tegal Jadi	-	-	-	-
002	Kukuh	-	-	-	-
003	Beringkit	-	-	-	-
004	Peken	-	2	14	14
005	Batannyuh	-	-	-	-
006	Kuwum	-	-	-	-
007	Caubelayu	-	-	-	-
008	Selanbawak	-	-	-	-
009	Marga	-	2	15	15
010	Petiga	-	-	-	-
011	Tua	-	-	-	-
012	Payangan	-	-	-	-
013	Mrg.Dajan Puri	-	-	-	-
014	Mrg. Dauh Puri	-	-	-	-
015	Geluntung	-	-	-	-
016	Baru	-	-	-	-
Jumlah			4	29	29

*Sumber : Desa se Kecamatan Marga*

TABEL 6.4. :  
JUMLAH SARANA PEREKONOMIAN MENURUT  
JENISNYA DIRINCI PER DESA TAHUN 2012

No.	Desa / Kelurahan	Pasar Umum		Kelompok Pertokoan	Lainnya
		Bangunan Permanen	Bangunan Semi Permanen		
1	2	3	4	5	6
001	Tegal Jadi	-	-	-	-
002	Kukuh	-	-	-	1
003	Beringkit	-	-	-	-
004	Peken	-	-	-	-
005	Batannyuh	-	-	-	-
006	Kuwum	-	-	-	-
007	Caubelayu	-	-	-	-
008	Selanbawak	-	-	-	-
009	Marga	1	-	2	-
010	Petiga	-	-	-	-
011	Tua	-	-	-	-
012	Payangan	-	-	-	-
013	Mrg.Dajan Puri	-	-	-	-
014	Mrg. Dauh Puri	-	-	-	-
015	Geluntung	-	-	-	-
016	Baru	-	-	-	-
Jumlah		1	-	2	-

*Sumber : Desa se Kecamatan Marga*



TABEL 6.5. :  
JUMLAH RESTORAN/RUMAH MAKAN, WARUNG  
DAN ART SHOP DIRINCI PER DESA TAHUN 2012

No.	Desa / Kelurahan	Restoran/ Rumah Makan	Warung	Art Shop	Mini Market
1	2	3	4	5	6
001	Tegal Jadi	-	35	-	-
002	Kukuh	-	35	-	3
003	Beringkit	-	17	-	-
004	Peken	2	27	-	-
005	Batannyuh	-	10	-	-
006	Kuwum	2	53	-	4
007	Caubelayu	-	17	-	-
008	Selanbawak	-	66	-	-
009	Marga	-	116	-	3
010	Petiga	-	34	-	-
011	Tua	1	3	-	-
012	Payangan	-	15	-	-
013	Mrg.Dajan Puri	5	38	-	-
014	Mrg. Dauh Puri	-	33	-	-
015	Geluntung	-	14	-	-
016	Baru	-	5	-	-
Jumlah		10	522	-	10

*Sumber : Desa se Kecamatan Marga*

TABEL 6.6. :  
JUMLAH SARANA BANK DAN LEMBAGA KEUANGAN  
LAINNYA DIRINCI PER DESA TAHUN 2012

No.	Desa / Kelurahan	Bank	Lembaga			Jumlah
			Perkredit- tan Desa (LPD)	Koperasi	Pegadaian	
1	2	3	4	5	6	7
001	Tegal Jadi	-	1	-	-	1
002	Kukuh	-	5	-	-	5
003	Beringkit	-	3	3	-	6
004	Peken	-	5	-	-	5
005	Batannyuh	-	5	-	-	5
006	Kuwum	1	2	-	-	3
007	Caubelayu	-	2	-	-	2
008	Selanbawak	-	3	-	-	3
009	Marga	2	1	1	-	4
010	Petiga	-	2	1	-	3
011	Tua	-	2	-	-	2
012	Payangan	-	1	-	-	1
013	Mrg.Dajan Puri	-	3	-	-	3
014	Mrg. Dauh Puri	-	2	-	-	2
015	Geluntung	-	2	-	-	2
016	Baru	-	1	-	-	1
Jumlah		3	40	5	-	48

*Sumber : Desa se Kecamatan Marga*

TABEL 6.7. :  
BANYAKNYA USAHA KOPERASI DAN JUMLAH ANGGOTA  
DIRINCI MENURUT JENISNYA KEADAAN TAHUN 2012

No.	Desa / Kelurahan	KUD		Non KUD		Jumlah	
		Jumlah Usaha	Jumlah Anggota	Jumlah Usaha	Jumlah Anggota	Jumlah Usaha	Jumlah Anggota
1	2	3	4	5	6	7	8
001	Tegal Jadi	-	-	2	263	2	263
002	Kukuh	-	-	5	439	5	439
003	Beringkit	1	1,761	3	-	4	1,761
004	Peken	2	1,450	5	663	7	2,113
005	Batannyuh	-	-	5	296	5	296
006	Kuwum	-	-	3	-	3	-
007	Caubelayu	-	-	2	359	2	359
008	Selanbawak	-	-	3	267	3	267
009	Marga	1	2,378	3	281	4	2,659
010	Petiga	-	-	2	399	2	399
011	Tua	-	-	1	120	1	120
012	Payangan	-	-	1	253	1	253
013	Mrg.Dajan Puri	-	-	3	-	3	-
014	Mrg. Dauh Puri	-	-	2	218	2	218
015	Geluntung	-	-	2	255	2	255
016	Baru	-	-	1	100	1	100
Jumlah		4	5,589	48	3,913	47	9,502

*Sumber : Desa se Kecamatan Marga*

TABEL 6.8. :  
 PENDAPATAN DAN PENGELUARAN DESA MENURUT SUMBER  
 DAN JENIS PENGELUARAN DIRINCI PER DESA TAHUN 2012

(000 Rp)

No.	Desa / Kelurahan	Pendapatan	Belanja	
			Langsung	Tak Langsung
1	2	3	4	5
001	Tegal Jadi	775,502	547,207	228,295
002	Kukuh	986,620	696,985	289,635
003	Beringkit	253,821	43,400	210,421
004	Peken	273,427	47,257	226,170
005	Batannyuh	350,503	135,276	215,227
006	Kuwum	281,875	64,600	217,275
007	Caubelayu	246,264	44,204	202,060
008	Selanbawak	517,549	203,549	314,000
009	Marga	309,453	102,375	207,078
010	Petiga	511,774	321,789	189,985
011	Tua	1,186,052	425,152	760,900
012	Payangan	479,347	308,600	170,747
013	Mrg.Dajan Puri	633,275	426,470	206,805
014	Mrg. Dauh Puri	695,561	299,091	396,470
015	Geluntung	698,494	307,667	390,827
016	Baru	1,139,625	490,039	649,586
Jumlah		9,339,142	4,463,661	4,875,481

*Sumber : Desa se Kecamatan Marga*

TABEL 6.9. :  
PENERIMAAN PEMBANGUNAN DESA MENURUT SUMBER  
PENERIMAAN DIRINCI PER DESA TAHUN 2012

(000 Rp)

No.	Desa / Kelurahan	Pendapatan			
		Pendapatan Asli Daerah	Bantuan dari Pemerintah	Swadaya Masyarakat	Lainnya
1	2	3	4	5	6
001	Tegal Jadi	9,566	95,513	525,000	630,079
002	Kukuh	633,300	322,328	619	956,247
003	Beringkit				0
004	Peken	23,540	249,888	0	273,428
005	Batannyuh	18,825	331,678	0	350,503
006	Kuwum	10,000	271,875	0	281,875
007	Caubelayu	1,000	245,264	0	246,264
008	Selanbawak	3,210	254,339	260,000	517,549
009	Marga	41,024	243,429	25,000	309,453
010	Petiga	5,500	236,274	270,000	511,774
011	Tua	210,000	331,952	1,186,052	1,728,004
012	Payangan	34,547	444,800	0	479,347
013	Mrg.Dajan Puri	11,000	265,791	356,484	633,275
014	Mrg. Dauh Puri	4,020	303,541	388,000	695,561
015	Geluntung	1,000	306,667	390,827	698,494
016	Baru	33,235	409,654	696,737	1,139,626
	Jumlah	1,039,767	4,312,993	4,098,719	9,451,479

*Sumber : Desa se Kecamatan Marga*

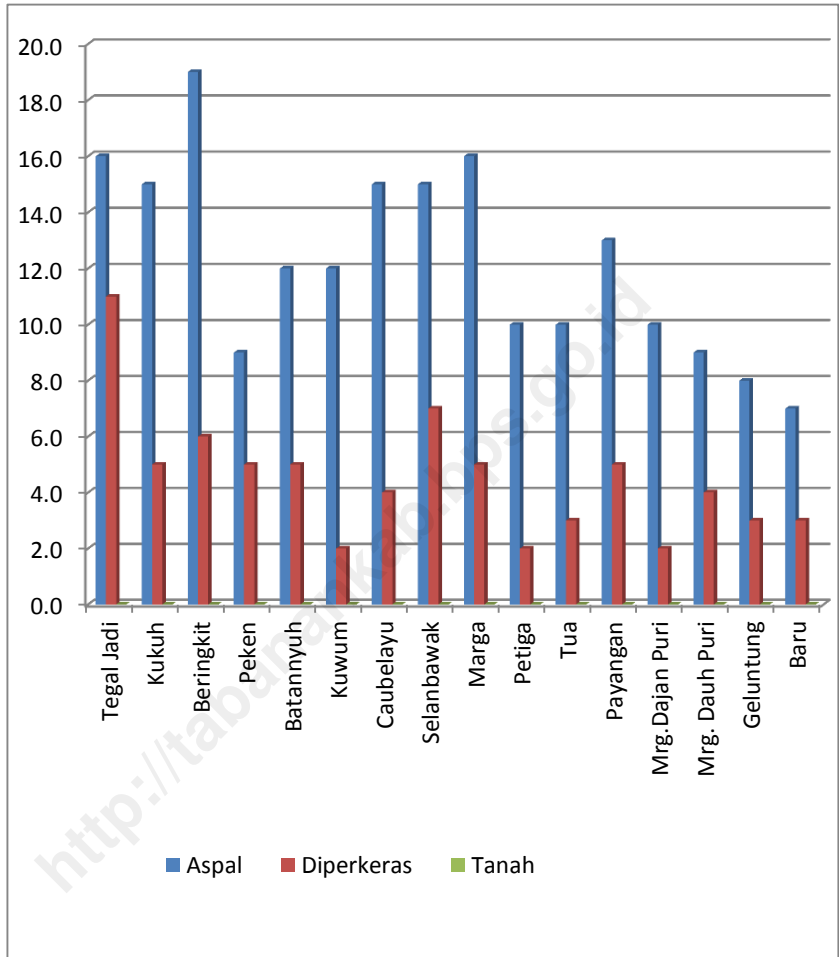
# PERHUBUNGAN

---

7



GAMBAR 7. :  
 PANJANG JALAN MENURUT JENIS  
 PERMUKAAN JALAN TAHUN 2012



TABEL 7.1. :  
PANJANG JALAN MENURUT JENIS PERMUKAAN JALAN  
DAN JUMLAH JEMBATAN KEADAAN TAHUN 2012

No.	Desa / Kelurahan	Jenis Permukaan Jalan ( Km <sup>2</sup> )			Jumlah Jembatan
		Aspal	Diperkeras	Tanah	
1	2	3	4	5	6
001	Tegal Jadi	16.0	11.0	-	1
002	Kukuh	15.0	5.0	-	-
003	Beringkit	19.0	6.0	-	-
004	Peken	9.0	5.0	-	-
005	Batannyuh	12.0	5.0	-	2
006	Kuwum	12.0	2.0	-	2
007	Caubelayu	15.0	4.0	-	2
008	Selanbawak	15.0	7.0	-	3
009	Marga	16.0	5.0	-	2
010	Petiga	10.0	2.0	-	1
011	Tua	10.0	3.0	-	1
012	Payangan	13.0	5.0	-	2
013	Mrg.Dajan Puri	10.0	2.0	-	1
014	Mrg. Dauh Puri	9.0	4.0	-	-
015	Geluntung	8.0	3.0	-	2
016	Baru	7.0	3.0	-	1
	Jumlah				
	2012	196.0	72.0	-	20
	2011	190.0	74.0	-	20
	2010	181.0	71.0	-	20
	2009	181.0	71.0	-	20
	2008	177.0	75.0	-	20

*Sumber : Desa se Kecamatan Marga*



TABEL 7.2.. :  
BANYAKNYA KENDARAAN BERMOTOR  
MENURUT JENISNYA KEADAAN TAHUN 2012

No.	Desa / Kelurahan	Jenis Kendaraan Bermotor							
		Sepeda Motor	Taxi/ Sedan	Bemo Roda 4	Mini Bus/ Bus	Truk	Pick- Up	Mobil Lainnya	
1	2	3	4	5	6	7	8	9	
001	Tegal Jadi	845	1	-	3	5	4	-	
002	Kukuh	765	2	-	6	9	11	-	
003	Beringkit	439	2	-	4	11	11	-	
004	Peken	408	1	-	22	9	22	-	
005	Batannyuh	411	1	-	12	10	21	-	
006	Kuwum	328	1	-	5	6	15	-	
007	Caubelayu	216	-	-	-	4	12	-	
008	Selanbawak	235	3	-	2	7	22	-	
009	Marga	526	7	-	17	21	23	-	
010	Petiga	294	-	-	5	14	15	-	
011	Tua	220	2	-	1	12	15	-	
012	Payangan	318	-	-	-	3	2	-	
013	Mrg.Dajan Puri	430	-	-	1	-	5	-	
014	Mrg.Dauh Puri	419	-	-	-	-	1	-	
015	Geluntung	512	-	-	1	-	1	-	
016	Baru	251	1	-	1	1	11	-	
	Jumlah								
		2012	6,617	21	-	80	112	191	-
		2011	6,481	20	-	80	111	180	-
		2010	12,131	39	-	157	217	356	-
		2009	6,481	20	-	80	111	180	-
		2008	5,364	17	-	75	108	175	-

*Sumber : Desa se Kecamatan Marga*

TABEL 7.3.. :  
BANYAKNYA KENDARAAN TIDAK BERMOTOR  
MENURUT JENISNYA KEADAAN TAHUN 2012

No.	Desa / Kelurahan	Jenis Kendaraan Tidak Bermotor			
		Sepeda	Dokar/ Delman	Gerobak	Lainnya
1	2	3	4	5	6
001	Tegal Jadi	102	-	-	-
002	Kukuh	103	-	-	-
003	Beringkit	104	-	-	-
004	Peken	95	-	-	-
005	Batannyuh	84	-	-	-
006	Kuwum	99	-	-	-
007	Caubelayu	106	-	-	-
008	Selanbawak	101	-	-	-
009	Marga	104	-	-	-
010	Petiga	102	-	-	-
011	Tua	103	-	-	-
012	Payangan	106	-	-	-
013	Mrg.Dajan Puri	87	-	-	-
014	Mrg. Dauh Puri	82	-	-	-
015	Geluntung	98	-	-	-
016	Baru	112	-	-	-
	Jumlah	2012	1,591	-	-
		2011	2,210	-	-
		2010	1,714	-	-
		2009	2,187	-	-
		2008	2,025	-	-

*Sumber : Desa se Kecamatan Marga*

TABEL 7.4.. :  
BANYAKNYA SARANA KOMUNIKASI MENURUT  
JENISNYA DIRINCI PER DESA TAHUN 2012

No.	Desa / Kelurahan	Kantor Pos	Kantor Pos Pembantu	Kantor Telepon	Pesawat			
					Televisi	Radio	telepon	
1	2	3	4	5	6	7	8	
001	Tegal Jadi	-	-	-	890	173	4	
002	Kukuh	-	-	-	821	593	18	
003	Beringkit	-	-	-	340	712	2	
004	Peken	-	-	-	391	230	18	
005	Batannyuh	-	-	-	335	350	3	
006	Kuwum	-	-	-	342	420	7	
007	Caubelayu	-	-	-	733	300	5	
008	Selanbawak	-	-	-	545	321	6	
009	Marga	-	1	-	1,215	169	13	
010	Petiga	-	-	-	700	1,100	3	
011	Tua	-	-	-	423	263	3	
012	Payangan	-	-	-	399	351	2	
013	Mrg.Dajan Puri	-	-	-	270	320	3	
014	Mrg.Dauh Puri	-	-	-	224	210	2	
015	Geluntung	-	-	-	260	218	2	
016	Baru	-	-	-	408	250	2	
	Jumlah	2012	-	1	-	8,296	5,980	93
		2011	-	1	-	8,296	5,980	94
		2010	-	1	-	8,296	5,980	94
		2009	-	1	-	8,296	5,980	94
		2008	-	1	-	7,385	5,567	82

Sumber : Desa se Kecamatan Marga

# DATA

MENCERDASKAN BANGSA



BADAN PUSAT STATISTIK  
KABUPATEN TABANAN

Jln.Subali No: 1 Tabanan 82113

Telp.: (0361)811571,811439 ; Fax.: (0361)814967

Email: bps5102@bps.go.id