

Kecamatan

LUAS DALAM ANGKA

2017



**BADAN PUSAT STATISTIK
KABUPATEN KAUR**

Kecamatan

LUAS DALAM ANGKA

2017



 PEMERINTAH KABUPATEN KAUR
DINAS PENDIDIKAN
SMA NEGERI 6 KAUR
JALAN DEPAK CAHYA NEGERI KECAMATAN LUAS KODE POS 39581



<http://www.bps.kaur.go.id>

Kecamatan Luas Dalam Angka 2017

ISSN: -

No. Publikasi: 17040.1709

Katalog: 1102001.1704041

Ukuran Buku: 14,8 cm x 21 cm

Jumlah Halaman: xiv + 70 halaman

Naskah:

Badan Pusat Statistik Kabupaten Kaur

Gambar Cover oleh:

Badan Pusat Statistik Kabupaten Kaur

Ilustrasi Cover:

Diterbitkan oleh:

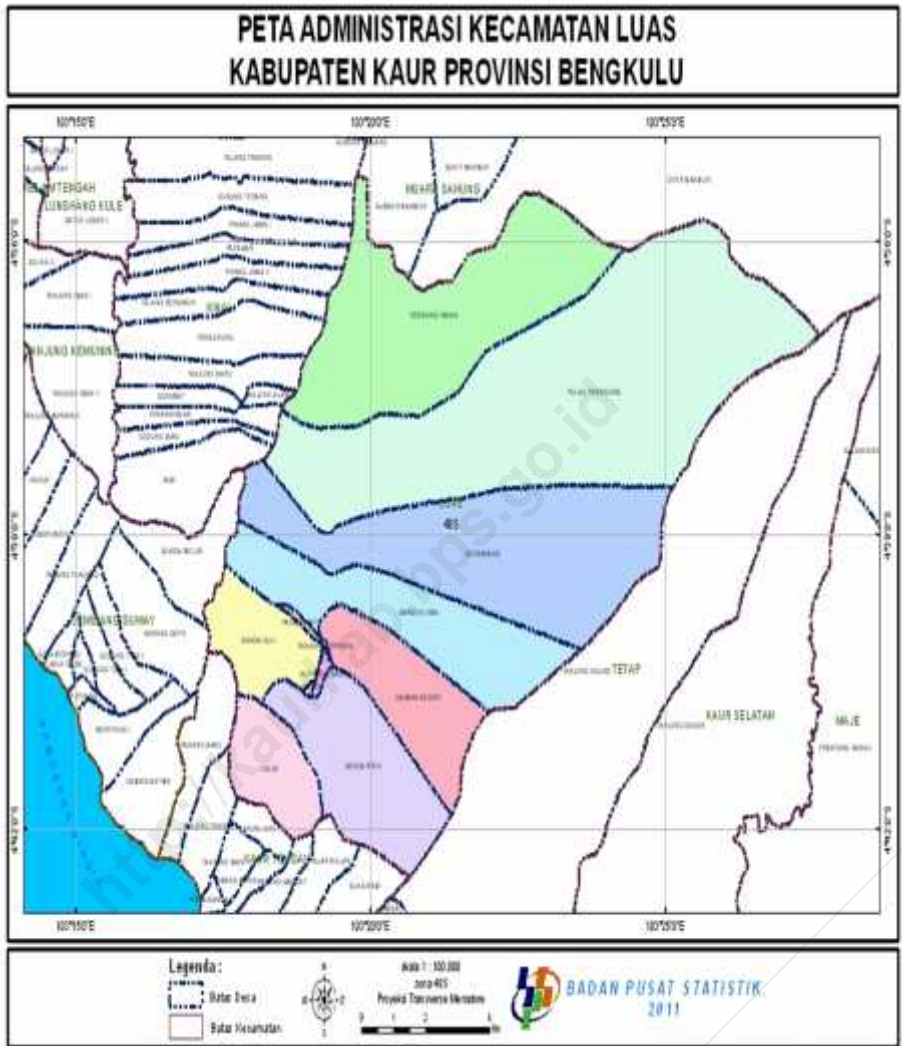
© BPS Kabupaten Kaur

Dicetak oleh:

Percetakan Fazy

**Dilarang mengumumkan, mendistribusikan, mengomunikasikan, dan/atau
menggandakan sebagian atau seluruh isi buku ini untuk tujuan komersial tanpa izin
tertulis dari Badan Pusat Statistik**

PETA WILAYAH KECAMATAN LUAS



<http://kaurkab.bps.go.id>

KEPALA BPS KABUPATEN KAUR



Ir. Arbi

<http://kaurkab.bps.go.id>



KATA PENGANTAR

Kecamatan Luas Dalam Angka 2017 merupakan publikasi tahunan yang diterbitkan oleh BPS Kabupaten Kaur. Disadari bahwa publikasi ini belum sepenuhnya memenuhi harapan pihak pemakai data khususnya para perencana, namun diharapkan dapat membantu melengkapi penyusunan rencana pembangunan di Kabupaten Kaur.

Publikasi ini dapat terwujud berkat kerjasama dan bantuan dari berbagai pihak baik instansi pemerintah maupun swasta. Kepada semua pihak yang telah memberikan bantuan disampaikan penghargaan dan terima kasih yang sebesar-besarnya.

Walaupun publikasi ini telah disiapkan sebaik-baiknya, namun disadari masih ada kekurangan dan kesalahan yang terjadi. Untuk perbaikan publikasi ini, tanggapan dan saran yang bersifat konstruktif dari para pembaca sangat diharapkan.

Bintuhan, Juli 2017

Kepala BPS

Kabupaten Kaur

Ir. Arbi

DAFTAR ISI

halaman

Peta Wilayah Kecamatan Luas	iii
Kepala BPS Kabupaten Kaur	v
Kata Pengantar	vii
Daftar Isi	viii
Daftar Tabel	ix
Daftar Gambar	xii
Penjelasan Umum	xiii
1 Geografi dan Iklim	1
1.1 Geografi	3
1.2 Iklim	3
2 Pemerintahan	13
3 Kependudukan	21
4 Sosial	27
4.1 Pendidikan	31
4.2 Kesehatan	33
4.3 Agama	41
5 Pertanian	43
5.1 Tanaman Pangan	48
5.2 Hortikultura	52
5.3 Perkebunan	53
5.4 Peternakan	54
5.5 Perikanan	56
6 Energi	59
7 Perdagangan	63
8 Hotel dan Pariwisata	67

DAFTAR TABEL

	halaman	
1	GEOGRAFI DAN IKLIM	
1.1	GEOGRAFI	1
1.1.1	Luas Wilayah Menurut Desa di Kecamatan Luas, 2016	6
1.1.2	Tinggi Wilayah di Atas Permukaan Laut (DPL) Menurut Desa di Kecamatan Luas (km), 2016.....	7
1.1.3	Jarak dari Kantor/Balai Desa ke Kantor Camat di Kecamatan Luas, 2016	8
1.2	IKLIM	9
1.2.1	Rata-rata Suhu dan Kelembaban Udara Menurut Bulan di Kabupaten Kaur, 2016	9
1.2.2	Rata-rata Tekanan Udara, Kecepatan Angin dan Penyinaran Matahari Menurut Bulan, 2016	10
1.2.3	Jumlah Curah Hujan dan Hari Hujan Menurut Bulan di Kabupaten Kaur, 2016.....	11
2	PEMERINTAHAN	
2.1	Desa dan Klasifikasi Desa di Kecamatan Luas, 2016	17
2.2	Jumlah Pegawai Kantor Camat dan Desa Menurut Jenis Kelamin di Kecamatan Luas, 2016	18
2.3	Jumlah Pegawai Kantor Camat dan Desa Menurut Pendidikan Tertinggi yang Ditematkan di Kecamatan Luas, 2016.....	19
3	KEPENDUDUKAN	
3.1.1	Jumlah Penduduk, Rasio Jenis Kelamin dan Laju Pertumbuhan Penduduk di Kecamatan Luas 2011-2016.....	25
3.1.2	Kepadatan Penduduk Menurut Desa di Kecamatan Luas, 2016	26
4	SOSIAL	

4.1	PENDIDIKAN	31
4.1.1	Angka Partisipasi Murni (APM) dan Angka Partisipasi Kasar (APK) Menurut Jenjang Pendidikan di Kabupaten Kaur, 2016	31
4.1.2	Jumlah Sekolah, Murid, Guru, dan Rasio Murid-Guru Menurut Jenis Pendidikan di Kecamatan Luas, 2016	32
4.2	KESEHATAN	33
4.2.1	Jumlah Fasilitas Kesehatan Menurut Desa di Kecamatan Luas, 2016 ..	33
4.2.2	Jumlah Tenaga Kesehatan Menurut Desa di Kecamatan Luas, 2016 ..	34
4.2.3	Jumlah Dokter Spesialis, Dokter Umum, dan Dokter Gigi Menurut Sarana Pelayanan Kesehatan di Kecamatan Luas, 2016	35
4.2.4	Jumlah Kasus 10 Penyakit Terbanyak di Kecamatan Luas, 2016.....	36
4.2.5	Jumlah Bayi Lahir, Bayi Berat Badan Lahir Rendah (BBLR), BBLR Dirujuk, dan Bergizi Buruk Menurut Desa di Kecamatan Luas, 2016 ..	37
4.2.6	Jumlah Ibu Hamil, Melakukan Kunjungan K1, Melakukan Kunjungan K4, Kurang Energi Kronis (KEK), dan Mendapat Tablet Zat Besi (Fe) di Kecamatan Luas, 2012–2016.....	38
4.2.7	Jumlah Kasus HIV/AIDS, IMS, DBD, Diare, TB, dan Malaria Menurut Desa di Kecamatan Luas, 2016	39
4.2.8	Jumlah Pasangan Usia Subur dan Peserta KB Aktif Menurut Desa/Kelurahan di Kecamatan Luas, 2016.....	40
4.3	AGAMA	41
4.3.1	Jumlah Penduduk Menurut Desa dan Agama yang Dianut di Kecamatan Luas, 2016.....	41
4.3.2	Jumlah Tempat Peribadatan Menurut Desa di Kecamatan Luas, 2016.....	42
5	PERTANIAN	43
5.1	TANAMAN PANGAN	48
5.1.1	Luas Lahan Sawah Menurut Jenis Pengairan di Kecamatan Luas (hektar), 2016.....	48
5.1.2	Luas Lahan Tegal/Kebun, Ladang/Huma dan Sementara Tidak Diusahakan Menurut di Kecamatan Luas (Hektar), 2016.....	49
5.1.3	Luas Panen Padi Sawah dan Padi Ladang di Kecamatan Luas, 2016 ...	50

5.1.4	Luas Panen Tanaman Palawija di Kecamatan Luas (hektar), 2016	51
5.2	HORTIKULTURA	52
5.2.1	Luas Panen dan Produksi Tanaman Sayuran Menurut Jenis Sayuran di Kecamatan Luas, 2016	52
5.3	PERKEBUNAN	53
5.3.1	Luas Tanaman dan Produksi Perkebunan Menurut Jenis Tanaman di Kecamatan Luas (hektar), 2016	53
5.4	PETERNAKAN	54
5.4.1	Populasi Ternak dan Jenis Ternak di Kecamatan Luas, 2016	54
5.4.2	Populasi Unggas Menurut Jenis Unggas di Kecamatan Luas, 2016	55
5.5	PERIKANAN	56
5.5.1	Jumlah Rumah Tangga Perikanan Tangkap dan Subsektor di Kecamatan Luas, 2015 dan 2016	56
5.5.2	Jumlah Perahu/Kapal Menurut Jenis Kapal di Kecamatan Luas, 2016	57
6	ENERGI	59
6.1	Jumlah Pelanggan Listrik di Kecamatan Luas, 2012–2016	62
7	PERDAGANGAN	63
7.1	Jumlah Pasar Menurut Desa di Kecamatan Luas, 2016	66
8	HOTEL DAN PARIWISATA	67
8.1	Jumlah Rumah Makan/Restoran Menurut Desa di Kecamatan Luas, 2016	70

DAFTAR GAMBAR

halaman

- 1 Luas Wilayah Menurut Desa di Kecamatan Luas (km²), 2016 5
- 2 Jumlah Pegawai Kantor Camat/Kantor Desa per Jenis Kelamin di
Kabupaten Kaur, 2016 16
- 3 Persentase Jumlah Penduduk Menurut Jenis Kelamin di Kecamatan Luas,
2016..... 24
- 4 Jumlah Sekolah Menurut Jenjang Pendidikan di Kecamatan Luas, 2016 .. 30
- 5 Luas Panen Padi Ladang dan Padi Sawah di Kecamatan Luas (Ha), 2016.. 47
- 6 Populasi Ternak di Kabupaten Kaur (ekor), 2016 47

<http://kaurkab.bps.go.id>

PENJELASAN UMUM

Tanda-tanda, satuan-satuan, dan lain-lainnya yang digunakan dalam publikasi ini adalah sebagai berikut:

1. TANDA-TANDA

Data tidak tersedia	:	...
Tidak ada atau nol	:	—
Data dapat diabaikan	:	0
Tanda decimal	:	,
Data tidak dapat ditampilkan	:	NA
Angka perkiraan	:	e
Angka sementara	:	x
Angka sangat sementara	:	xx
Angka diperbaiki	:	r

2. SATUAN

hektar (ha)	:	10 000 m ²
kilometer (km)	:	1 000 meter
knot	:	1,8523 km/jam
kuintal	:	100 kg
ton	:	1 000 kg

Satuan lain: persen (%), ekor.

Perbedaan angka di belakang koma disebabkan oleh pembulatan angka.

1 GEOGRAFI DAN IKLIM

<http://kaurkab.bps.go.id>

1. GEOGRAFI DAN IKLIM

1. Letak Astronomis

Secara astronomis Kecamatan Luas terletak pada $4^{\circ} 35' 33'' - 4^{\circ} 42' 13''$ Lintang Selatan dan $103^{\circ} 17' 03'' - 103^{\circ} 20' 11''$ Bujur Timur. Letak astronomis ini memberikan gambaran bahwa Kecamatan Luas beriklim tropis. Terdapat dua musim seperti umumnya kecamatan lain di Kabupaten Kaur yaitu musim penghujan dan musim kemarau. Pada tabel dideskripsikan bahwa musim penghujan lebih banyak terjadi pada akhir hingga awal tahun. Sedangkan musim kering atau kemarau lebih banyak terjadi pada pertengahan tahun.

2. Letak Geografis

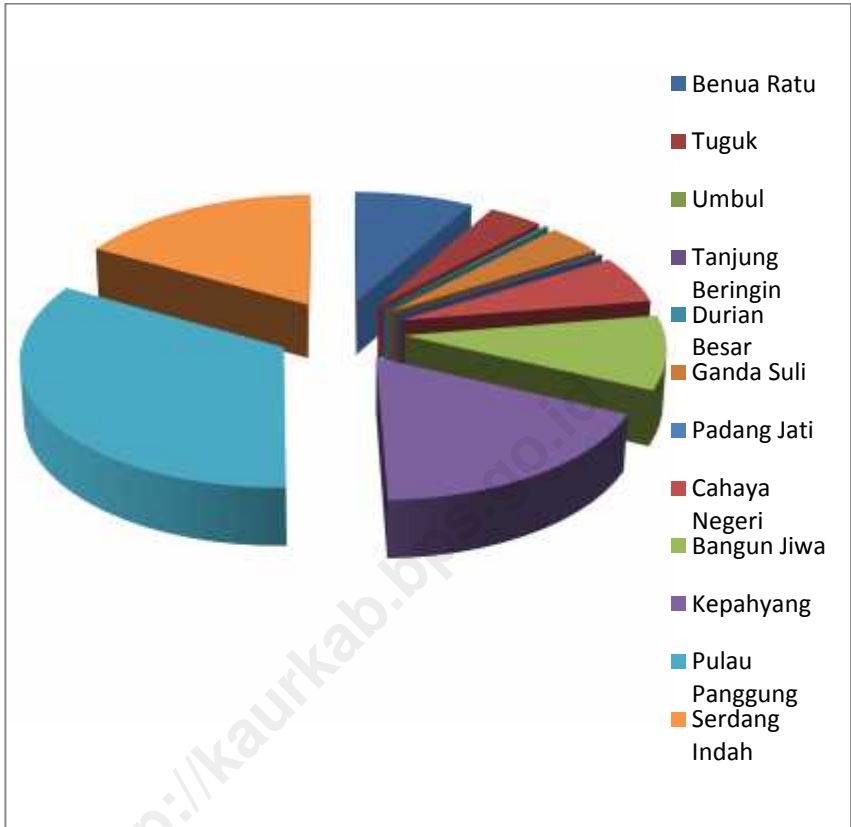
Luas wilayah daratan Kecamatan Luas mencapai $124,88 \text{ km}^2$ atau 5,28% dari luas Kabupaten Kaur yang terdiri dari 12 desa. Desa terluas di Kecamatan Luas adalah Desa Pulau Panggung dengan luas wilayah yaitu $41,86 \text{ km}^2$ yang sebagian besar wilayahnya merupakan hutan perkebunan dan mempunyai topologi berbukit. Sedangkan Desa Tanjung Beringin menjadi desa dengan luas wilayah terkecil yaitu $0,04 \text{ km}^2$. Batas-batas wilayah Kecamatan Luas adalah :

- ❖ Sebelah paling utara berbatasan langsung dengan Kecamatan Muara Sahung,
- ❖ Sebelah paling selatan berbatasan dengan Kecamatan Kaur Tengah,
- ❖ Sebelah paling barat berbatasan dengan Kecamatan Kinal, dan
- ❖ Sebelah paling timur berbatasan dengan Kecamatan Tetap.

Sebagian wilayah Kecamatan Luas termasuk dalam kawasan yang berbukit.

<http://kaurkab.bps.go.id>

Gambar 1 Luas Wilayah Menurut Desa di Kecamatan Luas (km²), 2015



1.1 GEOGRAFI

Tabel 1.1.1 Luas Wilayah Menurut Desa di Kecamatan Luas, 2016

	Desa	Luas (km²)	Persentase
	(1)	(2)	(3)
1	Benua Ratu	10,24	8,20
2	Tuguk	4,68	3,75
3	Umbul	0,07	0,06
4	Tanjung Beringin	0,04	0,03
5	Durian Besar	0,22	0,18
6	Ganda Suli	4,95	3,96
7	Padang Jati	0,19	0,15
8	Cahaya Negeri	7,63	6,11
9	Bangun Jiwa	11,88	9,51
10	Kepahyang	22,01	17,62
11	Pulau Panggung	41,86	33,52
12	Serdang Indah	21,11	16,90
	Luas	124,88	100,00

Sumber: Badan Pertanahan Nasional Kabupaten Kaur

Tabel 1.1.2 Tinggi Wilayah di Atas Permukaan Laut (DPL) Menurut Desa di Kecamatan Luas, 2016

	Desa	Tinggi (meter)
	(1)	(2)
1	Benua Ratu	29,03
2	Tuguk	33,45
3	Umbul	111,00
4	Tanjung Beringin	73,43
5	Durian Besar	84,81
6	Ganda Suli	92,00
7	Padang Jati	109,00
8	Cahaya Negeri	95,58
9	Bangun Jiwa	83,49
10	Kepahyang	152,13
11	Pulau Panggung	155,06
12	Serdang Indah	204,98

Sumber: Penitikan Ulang 2013, BPS

Tabel 1.1.3 Jarak dari Kantor/Balai Desa ke Kantor Camat di Kecamatan Luas (km), 2016

	Desa/Kelurahan	Keberadaan Balai Desa (ada/tidak)	Jarak ke Kantor Camat
	(1)	(2)	(3)
1	Benua Ratu	Ada	0,5
2	Tuguk	Ada	1
3	Umbul	Tidak	0,4
4	Tanjung Beringin	Ada	0,4
5	Durian Besar	Tidak	0,45
6	Ganda Suli	Tidak	0,45
7	Padang Jati	Tidak	0,5
8	Cahaya Negeri	Ada	0,4
9	Bangun Jiwa	Ada	0,1
10	Kepahyang	Tidak	0,4
11	Pulau Panggung	Ada	0,5
12	Serdang Indah	Ada	3

Sumber: Kantor Camat

1.2 IKLIM

Tabel 1.2.1 Rata-rata Suhu dan Kelembaban Udara Menurut Bulan, 2016

Bulan	Suhu Udara (°C)			Kelembaban Udara (%)		
	Maks	Min	Rata-rata	Maks	Min	Rata-rata
(1)	(2)	(3)	(4)	(5)	(6)	(7)
Januari	32.1	24.8	27.7	-	-	84
Februari	32.1	24.7	27.5	-	-	82
Maret	32.2	24.9	27.7	-	-	85
April	32.1	24.9	27.6	-	-	85
Mei	32.1	25.2	27.8	-	-	85
Juni	31.5	24.4	27.3	-	-	81
Juli	31.4	24.0	27.0	-	-	83
Agustus	30.8	23.7	26.5	-	-	84
September	30.7	24.2	26.9	-	-	83
Oktober	29.9	24.0	26.5	-	-	85
November	30.3	24.2	26.8	-	-	86.
Desember	29.77	23.8	26.3	-	-	85

Sumber: Badan Meteorologi, Klimatologi dan Geofisika Stasiun Klimatologi Klas I Pulau Baai

Tabel 1.2.2 Rata-Rata Tekanan Udara, Kecepatan Angin dan Penyinaran Matahari Menurut Bulan, 2016

Bulan	Tekanan Udara (mb)	Kecepatan Angin (knot)	Penyinaran Matahari (%)
(1)	(2)	(3)	(4)
Januari	1 010.7	13.0	64.0
Februari	1 010.6	12.0	64.0
Maret	1 010.7	10.0	71.1
April	1 009.7	10.0	68.7
Mei	1 009.4	8.0	68.3
Juni	1 010.6	12.0	67.2
Juli	1 010.1	30.0	81.8
Agustus	1 010.5	12.0	77.5
September	1 010.6	16.0	73.3
Oktober	1 010.5	11.0	44.7
November	1 009.9	13.0	59.2
Desember	1 009.7	13.0	52.3

Sumber: Badan Meteorologi, Klimatologi dan Geofisika Stasiun Klimatologi Klas I Pulau Baai

Tabel 1.2.3 Jumlah Curah Hujan dan Hari Hujan Menurut Bulan di Kabupaten Kaur, 2016

Bulan	Diperta Kaur		Linau	
	Curah Hujan (mm ³)	Hari Hujan	Curah Hujan (mm ³)	Hari Hujan
(1)	(2)	(3)	(4)	(5)
Januari	349	-	-	-
Februari	256	-	-	-
Maret	612	-	-	-
April	140	-	-	-
Mei	166	-	-	-
Juni	331	-	-	-
Juli	78	-	-	-
Agustus	254	-	-	-
September	332	-	-	-
Oktober	326	-	-	-
November	260	-	-	-
Desember	272	-	-	-

Sumber: Badan Meteorologi, Klimatologi dan Geofisika Stasiun Klimatologi Klas I Pulau Baai

2 PEMERINTAHAN

<http://kaurkab.bps.go.id>

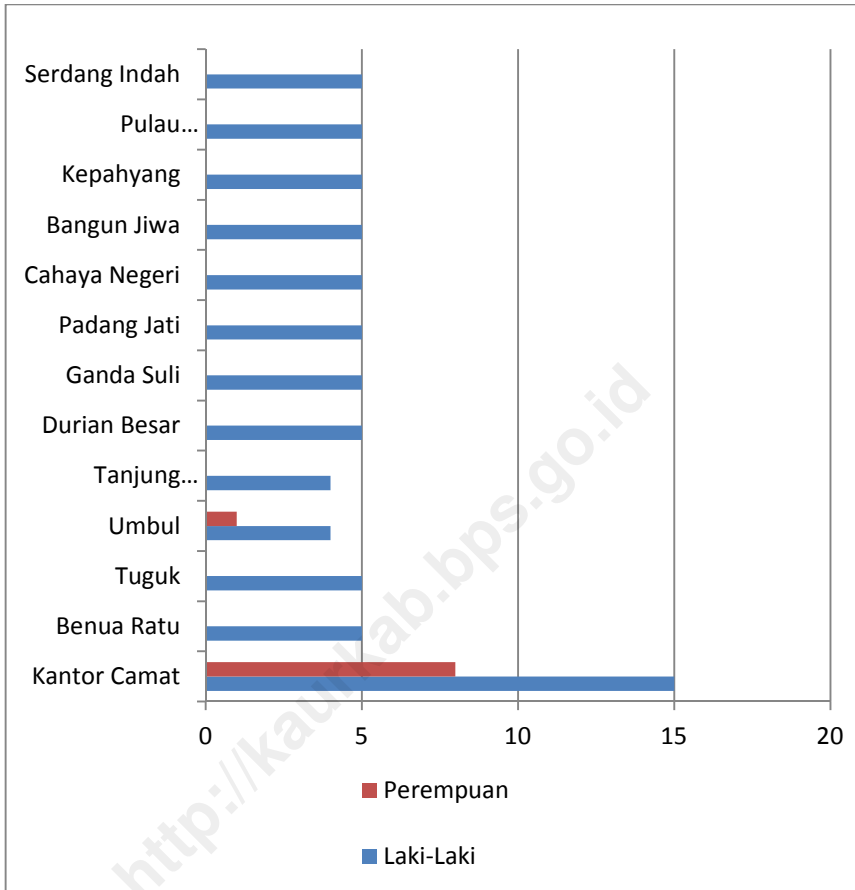
2. PEMERINTAHAN

Kecamatan Luas merupakan hasil pemekaran dari Kecamatan Kaur Tengah yang dibentuk berdasarkan Perda Kabupaten Kaur Nomor 62 Tahun 2005. Ibu kota Kecamatan Luas terletak di Desa Bangun Jiwa.

Wilayah administrasi pemerintahan di Kecamatan Luas terdiri dari 12 desa yang berstatus desa definitif. Setiap desa dipimpin oleh kepala desa yang proses penunjukannya dipilih secara langsung oleh masyarakat desa. Perangkat desa terdiri dari kepala desa (kades), sekretaris desa (sekdes), kepala urusan (kaur), Badan Perwakilan Desa (BPD). Dengan adanya perangkat atau aparatur desa ini menunjukkan bahwa kelengkapan organisasi pemerintah di Kecamatan Luas sudah tertata dengan baik.

Pada tahun 2016 ada 1 (satu) Desa yang masa jabatan Kepala Desanya sudah berakhir dan belum diadakan pemilihan Kepala Desa. Yaitu Desa Tanjung Beringin. Untuk mengisi kekosongan jabatan Kepala Desanya maka ditunjuk Sekretaris Desanya sebagai Pjs Kepala Desa.

Gambar 2 Jumlah Pegawai per Jenis Kelamin di Kecamatan Luas, 2016



Tabel 2.1 Desa dan Klasifikasi Desa di Kecamatan Luas, 2016

	Kecamatan	Swasembada	Swakarsa	Swadaya
	(1)	(2)	(3)	
1	Benua Ratu	√	-	-
2	Tuguk	√	-	-
3	Umbul	√	-	-
4	Tanjung Beringin	√	-	-
5	Durian Besar	√	-	-
6	Ganda Suli	√	-	-
7	Padang Jati	√	-	-
8	Cahaya Negeri	√	-	-
9	Bangun Jiwa	√	-	-
10	Kepahyang	√	-	-
11	Pulau Panggung	√	-	-
12	Serdang Indah	√	-	-
	Kaur	12	-	-

Sumber: Master File Desa, BPS

Tabel 2.2 Jumlah Pegawai Kantor Camat dan Desa Menurut Jenis Kelamin di Kecamatan Luas, 2016

	Kantor Camat/Desa/Kelurahan	Laki-laki	Perempuan	Jumlah
	(1)	(2)	(5)	(6)
	Kantor Camat	15	8	23
1	Benua Ratu	5	-	5
2	Tuguk	5	-	5
3	Umbul	4	1	5
4	Tanjung Beringin	4	-	4
5	Durian Besar	5	-	5
6	Ganda Suli	5	-	5
7	Padang Jati	5	-	5
8	Cahaya Negeri	5	-	5
9	Bangun Jiwa	5	-	5
10	Kepahyang	5	-	5
11	Pulau Panggung	5	-	5
12	Serdang Indah	5	-	5
	Luas	73	9	82

Sumber: Kantor Camat

Tabel 2.3 Jumlah Pegawai Kantor Camat dan Desa/Kelurahan Menurut Pendidikan Tertinggi yang Ditamatkan di Kecamatan Luas, 2016

	Kantor Camat/Desa/Kelurahan	SMP	SMA	Akademi	S1/S2	Jumlah
	(1)	(2)	(3)	(4)	(5)	(6)
	Kantor Camat	2	13	2	6	23
1	Benua Ratu		5			5
2	Tuguk		5			5
3	Umbul		5			5
4	Tanjung Beringin		4			4
5	Durian Besar		5			5
6	Ganda Suli		3		2	5
7	Padang Jati		5			5
8	Cahaya Negeri		5			5
9	Bangun Jiwa		5			5
10	Kepahyang		5			5
11	Pulau Panggung		5			5
12	Serdang Indah		5			5
	Luas	2	70	2	8	82

Sumber: Kantor Camat

3. KEPENDUDUKAN

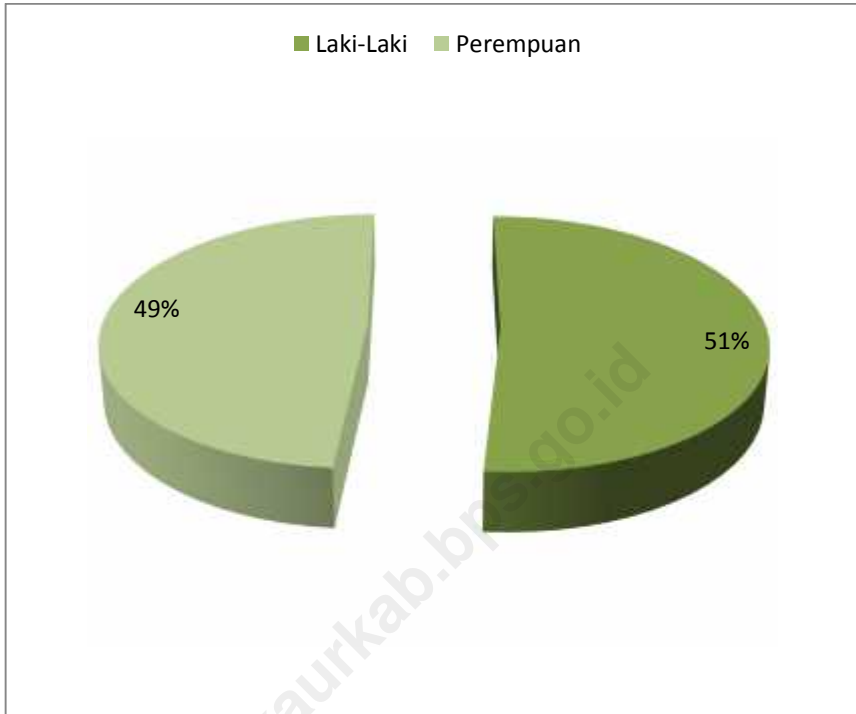
<http://kaurkab.bps.go.id>

3. KEPENDUDUKAN

Jumlah penduduk Kecamatan Luas pada tahun 2016 diperkirakan mencapai 5.250 jiwa. Jumlah penduduk laki-laki mencapai 2.696 jiwa dan perempuan 2.554 jiwa. Rasio jenis kelamin atau *sex ratio* penduduk Kecamatan Luas pada 2016 sebesar 106. Angka ini menunjukkan bahwa setiap 100 penduduk perempuan di Kecamatan Luas terdapat 106 penduduk laki-laki. Dengan Luas wilayah 124,88 km² dan jumlah penduduk 5.250 jiwa, maka kepadatan penduduk pada tahun 2016 di Kecamatan Luas per km² adalah 42.

<http://kaurkab.bps.go.id>

Gambar 3 Persentase Jumlah Penduduk Menurut Jenis Kelamin di Kecamatan Luas, 2016



3.1 KEPENDUDUKAN

Tabel 3.1.1 Jumlah Penduduk, Rasio Jenis Kelamin dan Laju Pertumbuhan Penduduk di Kecamatan Luas 2011 - 2016

Tahun	Jenis Kelamin			Rasio Jenis Kelamin	Laju Pertumbuhan (%)
	Laki-Laki	Perempuan	Jumlah		
(1)	(2)	(3)	(4)	(5)	
2011	2.492	2.356	4.848	106	0,54
2012	2.498	2.364	4.862	106	0,29
2013	2.518	2.383	4.901	106	0,80
2014	2.524	2.396	4.920	105	0,39
2015 ^x	2.528	2.404	4.932	105	0,24
2016 ^x	2.696	2.554	5.250	106	1,26

Sumber: Proyeksi Penduduk Indonesia 2010–2035

Tabel 3.1.2 Kepadatan Penduduk Menurut Desa di Kecamatan Luas, 2016

Tahun	Luas Wilayah (km2)	Jumlah Penduduk	Kepadatan
(1)	(2)	(3)	(4)
2010	124,88	4.822	38
2011	124,88	4.848	38
2012	124,88	4.862	38
2013	124,88	4.901	39
2014	124,88	4.920	39
2015 ^x	124,88	4.932	39
2016*	124,88	5.250	42

Sumber: Proyeksi Penduduk Indonesia 2010–2035

4. SOSIAL

<http://kaurkab.bps.go.id>

4. SOSIAL

1. Pendidikan

Keadaan sosial penduduk Kecamatan Luas digambarkan dalam beberapa variabel antara lain pendidikan, kesehatan dan keluarga berencana, agama, kriminalitas dan kemiskinan.

Semakin tinggi jenjang pendidikan, APM dan APK semakin mengecil. Hanya APK SD yang mencapai angka 100 persen. Yang artinya dibanding jumlah penduduk usia 7-12 tahun, terdapat 110,50 persen penduduk yang masih bersekolah di SD tanpa memperhatikan umur. Sementara ditinjau dari APM SD, terdapat 98,98 persen penduduk usia 7-12 tahun yang tidak sedang bersekolah di SD.

Jumlah sekolah SD di Kecamatan Luas ada 7, sekolah tingkat SMP ada 1 dan sekolah setingkat SMA terdapat 1 sekolah.

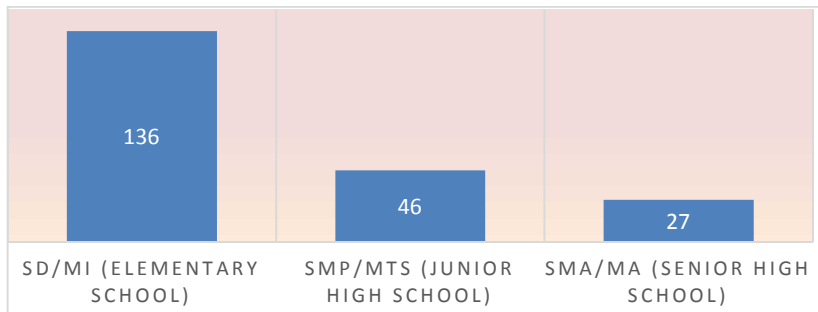
2. Kesehatan

Fasilitas kesehatan merupakan salah satu tolak ukur dalam pencapaian pelaksanaan pembangunan di Kecamatan Luas. Pada tahun 2016 terdapat satu buah puskesmas di Kecamatan Luas yang terletak di Desa Tanjung Beringin. Sedangkan fasilitas kesehatan lainnya yakni puskesmas pembantu sebanyak 3, poskesdes sebanyak 1, dan posyandu sebanyak 12 tersebar di setiap Desa. Selain itu, jumlah dokter gigi dan tenaga kefarmasian tidak ada. Hanya ada 1 dokter umum untuk satu Kecamatan.

3. Agama

Keagamaan meliputi banyaknya penduduk pemeluk agama tertentu dan jumlah sarana ibadah. Hingga tahun 2016 di Kecamatan Luas sebagian besar penduduknya memeluk agama Islam dengan kisaran persentase mencapai 99,98 persen. Untuk jumlah sarana ibadah di kecamatan ini tercatat memiliki 14 masjid.

Gambar 4 Jumlah Sekolah Menurut Jenjang Pendidikan di Kabupaten Kaur, 2016



<http://kaurkab.bps.go.id>

4.1 PENDIDIKAN

Tabel 4.1.1 Angka Partisipasi Murni (APM) dan Angka Partisipasi Kasar (APK) Menurut Jenjang Pendidikan di Kabupaten Kaur, 2016

Jenjang Pendidikan	APM	APK
(1)	(2)	(3)
SD/MI	98,98	110,50
SMP/MTs	61,83	77,92
SMA/SMK/MA	70,67	97,23

Sumber: Survei Sosial Ekonomi Nasional Kor, Maret 2016

Tabel 4.1.2 Jumlah Sekolah, Murid, Guru, dan Rasio Murid-Guru Menurut Jenjang Pendidikan di Kecamatan Luas, 2016

Jenjang Pendidikan		Sekolah	Murid	Guru	Rasio Murid-Guru
(1)		(2)	(3)	(4)	(5)
1	SD	7	663	64	10
2	MI	-	-	-	-
3	SMP	1	264	20	13
4	MTs	-	-	-	-
5	SMA	1	146	18	8
6	MA	-	-	-	-
Luas		9	1.073	102	31

Sumber: Dinas Pendidikan dan Kebudayaan Kabupaten Kaur
Kementerian Agama Kabupaten Kaur

4.2 KESEHATAN

Tabel 4.2.1 Jumlah Fasilitas Kesehatan Menurut Desa di Kecamatan Luas, 2016

	Desa/Kelurahan	Rumah Sakit	Puskesmas	Pustu	Posyandu	Poskesdes	Polindes
	(1)	(2)	(3)	(4)	(5)	(6)	(7)
1	Benua Ratu	-	-	1	1	-	-
2	Tuguk	-	-	-	1	1	-
3	Umbul	-	-	-	1	-	-
4	Tanjung Beringin	-	1	-	1	-	-
5	Durian Besar	-	-	-	1	-	-
6	Ganda Suli	-	-	-	1	-	-
7	Padang Jati	-	-	-	1	-	-
8	Cahaya Negeri	-	-	-	1	-	-
9	Bangun Jiwa	-	-	-	1	-	-
10	Kepahyang	-	-	-	1	-	-
11	Pulau Panggung	-	-	1	1	-	-
12	Serdang Indah	-	-	1	1	-	-
	Luas	-	1	3	12	1	-

Sumber: Puskesmas Kecamatan Luas

Tabel 4.2.2 Jumlah Tenaga Kesehatan Menurut Desa di Kecamatan Luas, 2016

	Desa	Tenaga Kesehatan				Tenaga Kesehatan Lainnya
		Tenaga Medis	Tenaga Keperawatan	Tenaga Kebidanan	Tenaga Kefarmasian	
	(1)	(2)	(3)	(4)	(5)	(6)
1	Benua Ratu	3	2	1	-	-
2	Tuguk	3	2	1	-	-
3	Umbul	-	-	-	-	-
4	Tanjung Beringin	-	-	-	-	-
5	Durian Besar	-	-	-	-	-
6	Ganda Suli	3	1	-	-	-
7	Padang Jati	-	-	-	-	-
8	Cahaya Negeri	-	-	-	-	-
9	Bangun Jiwa	2	1	1	-	-
10	Kepahyang	-	-	-	-	-
11	Pulau Panggung	3	2	1	-	-
12	Serdang Indah	-	-	2	-	-
	Luas	14	8	6	-	-

Sumber: Puskesmas Kecamatan Luas

Tabel 4.2.3 Jumlah Dokter Spesialis, Dokter Umum, dan Dokter Gigi Menurut Sarana Pelayanan Kesehatan di Kecamatan Luas, 2016

Unit Kerja	Dokter Spesialis	Dokter Umum	Dokter Gigi
(1)	(2)	(3)	(4)
Puskesmas	-	1	-
Rumah Sakit	-	-	-
Jumlah	-	1	-

Sumber: Puskesmas Kecamatan Luas

Tabel 4.2.4 Jumlah Kasus 10 Penyakit Terbanyak di Kecamatan Luas, 2016

Jenis Penyakit		Jumlah Kasus
(1)		(2)
1.	ISPA	70
2.	Mialgia	60
3.	Gastritis	70
4.	Dermatitis	50
5.	Hypertensi	50
6.	ISKA	15
7.	Peroris	40
8.	Typoid	40
9.	Tyroid	20
10.	Asma	20
Luas		435

Sumber: Puskesmas Kecamatan Luas

Tabel 4.2.5 Jumlah Bayi Lahir, Bayi Berat Badan Lahir Rendah (BBLR), BBLR Dirujuk, dan Bergizi Buruk Menurut Desa di Kecamatan Luas, 2016

	Desa	Bayi Lahir	BBLR/LBW		Gizi Buruk
			Jumlah	Dirujuk	
	(1)	(2)	(3)	(4)	(5)
1	2013				
2	2014	89			
3	2015	100		1	
4	2016	89			
	Luas	278		1	

Sumber: Puskesmas Kecamatan Luas

Tabel 4.2.6 Jumlah Ibu Hamil, Melakukan Kunjungan K1, Melakukan Kunjungan K4, Kurang Energi Kronis (KEK), dan Mendapat Tablet Zat Besi (Fe) di Kecamatan Luas, 2011–2016

Tahun	Jumlah Ibu Hamil	Melakukan Kunjungan	Melakukan Kunjungan	Kurang Energi Kronis (KEK)	Mendapat Zat Besi (Fe)
(1)	(2)	(3)	(4)	(5)	(6)
2011					
2012					
2013					
2014					
2015					
2016					

Sumber: Puskesmas Kecamatan Luas

Tabel 4.2.7 Jumlah Kasus HIV/AIDS, IMS, DBD, Diare, TB, dan Malaria Menurut Desa di Kecamatan Luas, 2016

	Desa/Kelurahan	HIV/AIDS	IMS	DBD	Diare	TB	Malaria
	(1)	(2)	(3)	(4)	(5)	(6)	(7)
1	Benua Ratu	-	-	-	2	3	-
2	Tuguk	-	-	-	4	2	-
3	Umbul	-	-	-	3	2	-
4	Tanjung Beringin	-	-	-	3	3	-
5	Durian Besar	-	-	-	4	2	-
6	Ganda Suli	-	-	-	3	1	-
7	Padang Jati	-	-	-	4	2	-
8	Cahaya Negeri	-	-	-	4	2	-
9	Bangun Jiwa	-	-	-	4	2	-
10	Kepahyang	-	-	1	3	4	-
11	Pulau Panggung	-	-	-	6	3	-
12	Serdang Indah	-	-	-	5	3	-
	Luas	-	-	1	45	29	-

Sumber: Puskesmas Kecamatan Luas

Tabel 4.2.8 Jumlah Pasangan Usia Subur dan Peserta KB Aktif Menurut Desa di Kecamatan Luas, 2016

	Desa/Kelurahan	Jumlah PUS	Peserta KB Aktif			
			IUD	MOW	MOP	Kondom
	(1)	(2)	(3)	(4)	(5)	(6)
1	Benua Ratu	98	1			
2	Tuguk	53	1			
3	Umbul	72				
4	Tanjung Beringin	67				
5	Durian Besar	69				
6	Ganda Suli	78				
7	Padang Jati	72				
8	Cahaya Negeri	95				
9	Bangun Jiwa	74				
10	Kepahyang	109				
11	Pulau Panggung	96				
12	Serdang Indah	73				
Luas						

Sumber: Puskesmas Kecamatan Luas

4.3 AGAMA

Tabel 4.3.1 Jumlah Penduduk Menurut Desa dan Agama yang Dianut di Kecamatan Luas, 2016

	Desa/Kelurahan	Islam	Protestan	Katolik	Hindu	Budha	Lainnya
	(1)	(2)	(3)	(4)	(5)	(6)	(7)
1	Benua Ratu	629					
2	Tuguk	272					
3	Umbul	544					
4	Tanjung Beringin	493					
5	Durian Besar	367					
6	Ganda Suli	404					
7	Padang Jati	313	3				
8	Cahaya Negeri	597					
9	Bangun Jiwa	504					
10	Kepahyang	498					
11	Pulau Panggung	782					
12	Serdang Indah	420					
	Luas	5.823	3	0	0	0	0

Sumber: KUA Kecamatan Luas

Tabel 4.3.2 Jumlah Tempat Peribadatan Menurut Desa di Kecamatan Luas, 2016

	Desa/Kelurahan	Masjid	Mushola	Gereja Protestan	Gereja Katholik	Pura	Vihara
	(1)	(2)	(3)	(4)	(5)	(6)	(7)
1	Benua Ratu	1	-	-	-	-	-
2	Tuguk	1	-	-	-	-	-
3	Umbul	1	-	-	-	-	-
4	Tanjung Beringin	1	-	-	-	-	-
5	Durian Besar	1	-	-	-	-	-
6	Ganda Suli	1	-	-	-	-	-
7	Padang Jati	1	-	-	-	-	-
8	Cahaya Negeri	2	-	-	-	-	-
9	Bangun Jiwa	1	-	-	-	-	-
10	Kepahyang	1	-	-	-	-	-
11	Pulau Panggung	2	-	-	-	-	-
12	Serdang Indah	1	-	-	-	-	-
	Kaur	14	-	-	-	-	-

Sumber: KUA Kecamatan Luas

5. PERTANIAN

<http://kaurkab.bps.go.id>

5. PERTANIAN

1. Tanaman Pangan

Sektor pertanian berperan penting dalam perekonomian Kecamatan Luas karena merupakan sektor utama yang memberikan peranan terbesar dalam pembentukan Produk Domestik Regional Bruto (PDRB). Cakupan kegiatan pertanian terdiri dari beberapa jenis kegiatan yaitu pertanian, peternakan, perkebunan, kehutanan serta perikanan.

Pada tahun 2016, luas lahan sawah yang terdapat di Kecamatan Luas berjumlah 677 hektar yang terdiri dari jenis pengairan irigasi sejumlah 555 hektar dan non irigasi sejumlah 122 hektar.

Selain lahan sawah, Kecamatan Luas juga memiliki lahan tegal/kebun seluas 190 hektar, ladang/huma seluas 150 hektar, dan lahan yang sementara tidak diusahakan seluas 835 hektar.

Luas panen padi sawah yaitu 1.220 hektar dan padi ladang 184,6 hektar. Untuk tanaman palawija yang dihasilkan di antaranya jagung, kedelai, dan kacang tanah, dengan persentase luas panen terbesar adalah jagung mencapai total 108,1 hektar pada tahun 2016.

2. Hortikultura

Selain tanaman padi dan palawija, Kecamatan Luas juga mempunyai keragaman produksi tanaman hortikultura. Pada tahun 2016, terdapat 2 komoditi besar yaitu cabai dan ketimun. Total luas panen tanaman cabai yang terdiri dari cabai besar mencapai 5 hektar dengan produksi sebesar 95 kuintal.

3. Perkebunan

Dukungan luas wilayah dan kondisi lahan di Kecamatan Luas terhadap komoditas tanaman perkebunan menjadikan wilayah ini banyak yang dimanfaatkan sebagai lahan perkebunan. Komoditi yang dihasilkan antara lain kopi, kelapa sawit, dan karet, dan lain-lain. Pada tahun 2015, kelapa sawit, kelapa dan kopi merupakan komoditas unggulan dengan produksi masing-masing-masing 95,35 ton, 32,50 ton, dan 27,60 ton.

4. Peternakan

Hewan ternak dibagi dalam dua kelompok yaitu ternak besar dan ternak kecil serta unggas. Hewan yang masuk kategori ternak besar adalah sapi potong dan kerbau. Sedangkan hewan yang masuk kategori ternak kecil dan unggas adalah kambing, domba, babi, itik, ayam ras, dan ayam kampung. Tahun 2015 populasi sapi potong sebanyak 92 ekor dan kerbau 425 ekor. Sedangkan populasi ternak kecil dan unggas masing-masing adalah 493 ekor dan 1.872 ekor.

<http://kaurkab.bps.go.id>

Gambar 5 Luas Panen Padi Ladang dan Padi Sawah di Kecamatan Luas (ha), 2015



Gambar 6 Populasi Ternak di Kecamatan Luas (ekor), 2016



5.1 TANAMAN PANGAN**Tabel 5.1.1 Luas Lahan Sawah Menurut Jenis Pengairan di Kecamatan Luas (hektar), 2016**

Jenis Lahan Sawah	Luas
(1)	(2)
Sawah Irigasi	555
Sawah Non Irigasi	122
Luas	677

Sumber: Laporan Statistik Tanaman Pangan, Penggunaan Lahan

Tabel 5.1.2 Luas Lahan Tegal/Kebun, Ladang/Huma dan Sementara Tidak Diusahakan di Kecamatan Luas (hektar), 2016

Jenis Lahan	Luas
(1)	(2)
Tegal/Kebun	190
Ladang/Huma	150
Sementara Tidak Diusahakan	835
Luas	1.175

Sumber: Laporan Statistik Tanaman Pangan, Penggunaan Lahan

<http://kaurkab.bps.go.id>

Tabel 5.1.3 Luas Panen Padi Sawah dan Padi Ladang di Kecamatan Luas, 2016

Jenis Padi	Luas Panen
(1)	(2)
Padi Sawah	1.220,0
Padi Ladang	184,6
Luas	1.404,6

Sumber: Laporan Statistik Tanaman Pangan, Penggunaan Lahan

<http://kaurkab.bps.go.id>

Tabel 5.1.4 Luas Panen Tanaman Palawija di Kecamatan Luas (Hektar), 2016

Jenis Palawija	Luas Panen
(1)	(2)
Jagung	108,1
Kedelai	23
Kacang Tanah	65,5
Kacang Hijau	0
Ubi Kayu	0
Ubi Jalar	0
Luas	196,6

Sumber: Laporan Statistik Tanaman Pangan, Penggunaan Lahan

5.2 HORTIKULTURA

Tabel 5.2.1 Luas Panen dan Produksi Tanaman Sayuran Menurut Jenis Sayuran di Kecamatan Luas, 2016

Jenis Sayuran	Luas Panen (Hektar)	Produksi (Kuintal)
(1)	(2)	(3)
Bawang Merah	-	-
Cabai	5	95
Kentang	-	-
Kubis	-	-
Petai	-	83
Tomat	-	-
Luas	5	178

Sumber: Dinas Pertanian melalui Survei Pertanian Hortikultura

5.3 PERKEBUNAN

Tabel 5.3.1 Luas Tanam dan Produksi Tanaman Perkebunan Menurut Jenis Tanaman Perkebunan di Kecamatan Luas, 2016

Jenis Tanaman	Luas Tanam (Hektar)	Produksi (Ton)
(1)	(2)	(3)
Karet	235	25,50
Kelapa	104	32,50
Kelapa Sawit	372	95,35
Kopi	462	27,60
Lada	283	2,20
Kakao	42	5,40
Cengkeh	33	-
Jarak	-	-
Kemiri	-	-
Kapuk	-	-
Pinang	12	-
Kayu Manis	7	-
Aren	-	-
Luas	1.550	188,55

Sumber: Dinas Pertanian Kabupaten Kaur

5.4 PETERNAKAN**Tabel 5.4.1 Populasi Ternak Menurut Desa/Kelurahan dan Jenis Ternak di Kecamatan Luas, 2016**

Jenis Ternak	Jumlah
(1)	(2)
Sapi Perah	-
Sapi Potong	323
Kerbau	292
Kuda	-
Kambing	211
Domba	-
Babi	-
Luas	826

Sumber: Dinas Pertanian Kabupaten Kaur

Tabel 5.4.2 Populasi Unggas Menurut Desa dan Jenis Unggas di Kecamatan Luas, 2016

Jenis Unggas	Jumlah
(1)	(2)
Ayam Kampung	1.250
Ayam Petelur	-
Ayam Pedaging	-
Itik/Itik Manila	680
Luas	1.930

5.5 PERIKANAN**Tabel 5.5.1 Jumlah Rumah Tangga Perikanan Tangkap dan Subsektor di Kecamatan Luas, 2016**

Jenis	Rumah Tangga	Produksi (Ton)
(1)	(2)	(3)
Perikanan Laut	-	-
Perikanan Umum	-	-
Luas	-	-

Sumber: Dinas Kelautan dan Perikanan Kab. Kaur

<http://kaurkab.bps.go.id>

Tabel 5.5.2 Jumlah Perahu/Kapal Menurut Jenis Kapal di Kecamatan Luas, 2016

Jenis Unggas	Jumlah
(1)	(2)
Perahu Tanpa Motor	-
Perahu Motor Tempel	-
Kapal Motor	-
Luas	-

Sumber: Dinas Kelautan dan Perikanan Kab. Kaur

<http://kaurkab.bps.go.id>

6 ENERGI

<http://kaurkab.bps.go.id>

6. ENERGI

Dalam era yang serba elektronik ini, listrik merupakan kebutuhan pokok dalam mengembangkan ekonomi masyarakat di suatu wilayah. Keunggulan listrik dibanding energi lain adalah listrik sangat mudah dikonversikan ke dalam bentuk energi lain, mudah disalurkan, dan dapat disimpan. Oleh sebab itu tenaga listrik adalah salah satu bagian dari system energi, yang memegang peranan penting dalam pembangunan ekonomi suatu negara. Bahkan sangat sering, angka konsumsi listrik per kapita digunakan pula sebagai salah satu angka yang menunjukkan tingkat kemakmuran suatu wilayah.

Permintaan listrik di Indonesia sebagai negara berkembang, tumbuh cepat. Pemakaian listrik meningkat per tahun karena cukup besarnya peningkatan pemakaian listrik di sektor rumah tangga. Peningkatan ini diperkirakan akan terus berlanjut di masa depan.

Pada tahun 2015 rumah tangga pengguna listrik PLN mencapai 1.025 rumah tangga sedangkan listrik non PLN tidak ada rumah tangga yang menggunakannya.

Tabel 6.1 Jumlah Pelanggan Listrik di Kecamatan Luas, 2011–2016

Tahun	Jumlah
(1)	(2)
2011	356
2012	812
2013	841
2014	915
2015	1.025
2016	-

7 PERDAGANGAN

<http://kaurkab.bps.go.id>

7. PERDAGANGAN

Sektor perdagangan memegang peranan penting dalam mendukung perekonomian penduduk. Kemajuan pembangunan sektor perdagangan diharapkan dapat memberikan kontribusi yang berarti bagi kemajuan pembangunan pertumbuhan ekonomi.

Pada tahun 2016, di Kecamatan Luas terdapat 3 pasar. Yaitu pasar Selasa di Desa Benua Ratu, pasar Senin di Desa Pulau Panggung dan Pasar Sabtu di Desa Ganda Suli.

<http://kaurkab.bps.go.id>

Tabel 7.1 Jumlah Pasar Menurut Desa di Kecamatan Luas, 2015-2016

Desa/Kelurahan		2015	2016
(1)		(2)	(3)
1	Benua Ratu	1	1
2	Tuguk	-	-
3	Umbul	-	-
4	Tanjung Beringin	-	-
5	Durian Besar	-	-
6	Ganda Suli	1	1
7	Padang Jati	-	-
8	Cahaya Negeri	-	-
9	Bangun Jiwa	-	-
10	Kepahyang	-	-
11	Pulau Panggung	1	1
12	Serdang Indah	-	-
Luas		3	3

Sumber: Dinas Perindustrian, Perdagangan, dan Koperasi Kabupaten Kaur

8 HOTEL DAN PARIWISATA

<http://kaurkab.bps.go.id>

8. HOTEL DAN PARIWISATA

Sektor keuangan, persewaan, dan jasa perusahaan dan sektor perdagangan, hotel, dan restoran di Kecamatan Luas belum mengalami perkembangan yang sangat berarti. Hal ini dapat kita lihat dari jumlah sarana penunjang keuangan seperti koperasi, pasar, akomodasi dan hotel, dan lain sebagainya yang masih sangat terbatas.

Mengingat kondisi lahannya yang sebagian besar digunakan sebagai lahan pertanian dan mata pencaharian penduduknya yang mengandalkan subsektor perkebunan dan perikanan membuat sektor keuangan, persewaan, dan jasa perusahaan dan sektor perdagangan, hotel, dan restoran di kecamatan ini masih membutuhkan waktu yang relatif lama untuk tumbuh.

<http://kaurkab.bps.go.id>

Tabel 8.1 Jumlah Restoran/Rumah Makan Menurut Desa di Kecamatan Luas, 2016

Desa/Kelurahan		2014	2015
(1)		(2)	(3)
1	Benua Ratu	1	1
2	Tuguk	-	-
3	Umbul	-	-
4	Tanjung Beringin	-	-
5	Durian Besar	-	-
6	Ganda Suli	-	-
7	Padang Jati	-	-
8	Cahaya Negeri	-	-
9	Bangun Jiwa	-	-
10	Kepahyang	-	-
11	Pulau Panggung	-	-
12	Serdang Indah	-	-
Luas		1	1

Sumber: Dinas PORABUD dan Pariwisata Kabupaten Kaur

DATA

MENCERDASKAN BANGSA



BADAN PUSAT STATISTIK
KABUPATEN KAUR

Jl. Peltu M. Ilyas T. Panji Alam Padang Kempas Bintuhan
Telp. (0739) 6180009-10, Fax. (0736) 6180002
Homepage: //kaurkab.bps.go.id Email: bps1704@bps.go.id