

Katalog /Catalog: 1102001.6501120

# KECAMATAN **MENTARANG HULU** DALAM ANGKA 2021



BADAN PUSAT STATISTIK  
KABUPATEN MALINAU  
BPS-STATISTICS OF MALINAU REGENCY



KECAMATAN  
**MENTARANG HULU**  
DALAM ANGKA 2021



**KECAMATAN MENTARANG HULU DALAM ANGKA**  
***Mentarang Hulu Subdistrict in Figures***  
**2021**

ISSN: 2715-4300

No. Publikasi/*Publication Number*: 65010.2115

Katalog /*Catalog*: 1102001.6501120

Ukuran Buku/*Book Size*: 14,8 cm x 21 cm (*A5 Portrait*)

Jumlah Halaman/*Number of Pages* : xxvi + 96 hal/*pages*

Pengumpul Data/*Data Collector*:

Ariansyah

Naskah/*Manuscript*:

Shaleh Abdul Ghani, S. Tr. Stat.

Penyunting/*Editor*:

Shaleh Abdul Ghani, S. Tr. Stat.

Gambar Kover/*Cover Design*:

Shaleh Abdul Ghani, S. Tr. Stat.

Ilustrasi Kover/*Cover Illustration*:

Tugu Gerdema, Mentarang Hulu  
*gerdema monument in Mentarang Hulu*

Diterbitkan oleh/*Published by*:

© BPS Kabupaten Malinau/*BPS-Statistics of Malinau Regency*

Dicetak oleh/*Printed by*:

-

**Dilarang mengumumkan, mendistribusikan, mengomunikasikan, dan/atau menggandakan sebagian atau seluruh isi buku ini untuk tujuan komersil tanpa izin tertulis dari Badan Pusat Statistik.**

*Prohibited to announce, distribute, communicate, and/or copy part or all of this book for commercial purpose without permission from BPS-Statistics Indonesia.*





**KEPALA BPS KABUPATEN MALINAU**  
**CHIEF STATISTICIAN OF BPS-STATISTICS OF MALINAU REGENCY**



**SUPRIYANTO, SST.**







## KATA PENGANTAR

**Kecamatan Mentarang Hulu Dalam Angka 2021** merupakan publikasi tahunan yang diterbitkan oleh BPS Kabupaten Malinau. Publikasi ini memuat data/informasi statistik tentang hasil-hasil pembangunan di Wilayah Kecamatan Mentarang Hulu selama 2020, yang banyak diperlukan dalam evaluasi pembangunan. Data yang disajikan dalam publikasi ini terdiri dari data primer hasil Sensus/Survei yang dilakukan oleh BPS Kabupaten Malinau dan data sekunder yang bersumber dari berbagai instansi/dinas/lembaga pemerintah. Publikasi ini terdiri dari 4 bab, mulai dari bab geografi dan iklim hingga pariwisata di Mentarang Hulu.

Disadari bahwa publikasi ini belum sepenuhnya memenuhi harapan pihak pemakai data khususnya para perencana, namun diharapkan dapat membantu melengkapi penyusunan rencana pembangunan di Kecamatan ini. Publikasi ini dapat terwujud berkat kerjasama dan bantuan dari berbagai pihak baik instansi pemerintah maupun swasta.

Kepada semua pihak yang telah membantu kegiatan penyusunan dan penerbitan publikasi ini, kami mengucapkan terima kasih yang sebanyak-banyaknya. Akhirnya saran dan kritik yang membangun untuk perbaikan dan penyempurnaan publikasi ini di masa mendatang sangat kami harapkan. Semoga publikasi ini bermanfaat.

Malinau, September 2021

Kepala BPS  
Kabupaten Malinau



**Supriyanto, SST.**



## PREFACE

***Mentarang Hulu Subdistrict in Figure 2021***, is an annual publication written by BPS-Statistics of Malinau Regency. This publication contains statistical data/information on development outcomes in Mentarang Hulu Subdistrict during 2020, which is much needed in the evaluation of development. The data presented in the publication consists of primary data from Census/Survey conducted by BPS-Statistics of Malinau Regency and secondary data sourced from various agencies/ government institutions. This publication contains 4 chapters, from geography and climate chapter to Tourism chapter.

Honestly, this publication has not perfect yet and has not filled the user's hope, especially for the planners yet, but hopefully it can help to equip compilation of development planning in this subdistrict. This comprehensive publication has been made possible with the assistance and contribution from several governmental institutions and private organizations.

To all parties who helped with the preparation and publication oh this book, we express our thanks. Finally, suggestions and constructive criticism for the improvement of this publication in the future are very much expected. Hopefully this publication will be useful.

Malinau, September 2021  
Chief Statistician of  
BPS-Statistics of Malinau Regency



**Supriyanto, SST.**

## DAFTAR ISI / CONTENTS

	Halaman <i>Page</i>
Kata Pengantar/ <i>Preface</i> .....	vii
Daftar Isi/ <i>Contents</i> .....	ix
Daftar Tabel/ <i>List of Tables</i> .....	xi
Daftar Gambar/ <i>List of Figures</i> .....	xix
Daftar Singkatan/ <i>List of Abbreviations</i> .....	xxiii
Statistik Kunci/ <i>Key Statistics</i> .....	xxv
1. Geografi dan Iklim/ <i>Geography and Climate</i> .....	1
2. Sosial dan Kesejahteraan Rakyat/ <i>Social and Welfare</i> .....	7
3. Pertanian, Kehutanan, Peternakan, dan Perikanan/ <i>Agriculture, Forestry, Livestock, and Fishery</i> .....	59
4. Pariwisata/ <i>Tourism</i> .....	85



## DAFTAR TABEL/LIST OF TABLES

	Halaman Page
<b>1. GEOGRAFI DAN IKLIM/GEOGRAPHY AND CLIMATE .....</b>	<b>1</b>
<b>1.1 KEADAAN GEOGRAFI GEOGRAPHY CONDITION .....</b>	<b>4</b>
<b>1.1.1 Luas dan Tinggi Daerah menurut Kecamatan di Kabupaten Malinau, 2020</b> <i>Total Area and Height of Region by Subdistrict in Malinau Regency, 2020 .....</i>	<b>4</b>
<b>2. PEMERINTAHAN/GOVERNMENT .....</b>	<b>7</b>
<b>2.1 PENDUDUK POPULATION .....</b>	<b>11</b>
<b>2.1.1 Penduduk, Laju Pertumbuhan Penduduk, Distribusi Persentase Penduduk, Kepadatan Penduduk, Rasio Jenis Kelamin Menurut Desa/Kelurahan di Kecamatan Malinau Kota, 2020</b> <i>Population, Population Growth Rate, Percentage Distribution of Population, Population Density, and Sex Ratio by Village in Malinau Kota Subdistrict, 2020 .....</i>	<b>11</b>
<b>2.1.2 Jumlah Penduduk Menurut Kelompok Umur dan Jenis Kelamin di Kecamatan Malinau Kota, 2020</b> <i>Population by Age Group and Sex in Malinau Kota Subdistrict, 2020....</i>	<b>14</b>
<b>2.2 PENDIDIKAN EDUCATION .....</b>	<b>15</b>
<b>2.2.1 Jumlah Desa<sup>1</sup>/Kelurahan yang Memiliki Fasilitas Sekolah menurut Kelurahan/Desa di Kecamatan M, 2018–2020</b> <i>Number of Villages<sup>1</sup>/Kelurahan Having Educational Facilities by by Kelurahan/Village in Malinau Kota Subdistrict, 2018–2020.....</i>	<b>15</b>
<b>2.2.2 Banyaknya Sekolah Dasar (SD) menurut Kelurahan/ Desa di Kecamatan Malinau Kota, 2020</b> <i>Number of Primary Schools by Kelurahan/Village in Malinau Kota Subdistrict, 2020 .....</i>	<b>20</b>

<b>2.2.3</b>	<b>Banyaknya Madrasah Ibtidaiyah (MI) menurut Kelurahan/Desa di Kecamatan Malinau Kota, 2020</b> <i>Number of Madrasah Ibtidaiyah (MI) by Kelurahan/Village in Malinau Kota Subdistrict, 2020</i> .....	21
<b>2.2.4</b>	<b>Banyaknya Sekolah Menengah Pertama (SMP) menurut Kelurahan/Desa di Kecamatan Malinau Kota, 2020</b> <i>Number of Junior High Schools by Kelurahan/Village in Malinau Kota Subdistrict, 2020</i> .....	22
<b>2.2.5</b>	<b>Banyaknya Madrasah Tsanawiyah (MTs) menurut Kelurahan/Desa di Kecamatan Malinau Kota, 2020</b> <i>Number of Madrasah Tsanawiyah (MTs) by Kelurahan/Village in Malinau Kota Subdistrict, 2020</i> .....	23
<b>2.2.6</b>	<b>Banyaknya Sekolah Menengah Atas (SMA) menurut Kelurahan/Desa di Kecamatan Malinau Kota, 2020</b> <i>Number of Senior High Schools by Kelurahan/Village in Malinau Kota Subdistrict, 2020</i> .....	24
<b>2.2.7</b>	<b>Banyaknya Madrasah Aliyah (MA) menurut Kelurahan/Desa di Kecamatan Malinau Kota, 2020</b> <i>Number of Madrasah Aliyah (MA) by Kelurahan/Village in Malinau Kota Subdistrict, 2020</i> .....	25
<b>2.2.8</b>	<b>Banyaknya Sekolah Menengah Kejuruan (SMK) menurut Kelurahan/Desa di Kecamatan Malinau Kota, 2020</b> <i>Number of Vocational High Schools by Kelurahan/Village in Malinau Kota Subdistrict, 2020</i> .....	26
<b>2.2.9</b>	<b>Banyaknya Akademi/Perguruan Tinggi menurut Kelurahan/Desa di Kecamatan Malinau Kota, 2020</b> <i>Number of Universities by Kelurahan/Village in Malinau Kota Subdistrict, 2020</i> .....	27
<b>2.2.10</b>	<b>Kemudahan Untuk Mencapai Sarana Pendidikan Terdekat Bagi Desa/Kelurahan yang Tidak ada Sarana Pendidikan menurut Kelurahan/Desa di Kecamatan Malinau Kota, 2020</b> <i>The Ease of Access to Nearest Educational Facilities for Village/Kelurahan that not Having Educational Facilities by Kelurahan/Village in Malinau Kota Subdistrict, 2020</i> .....	28

<b>2.3</b>	<b>KESEHATAN HEALTH.....</b>	<b>30</b>
<b>2.3.1</b>	<b>Jumlah Desa<sup>1</sup>/Kelurahan yang Memiliki Sarana Kesehatan menurut Kelurahan/Desa di Kecamatan Malinau Kota, 2018–2020</b> <i>Number of Villages<sup>1</sup> Having Health Facilities by Kelurahan/Village in Malinau Kota Subdistrict, 2018–2020.....</i>	<b>30</b>
<b>2.3.2</b>	<b>Jumlah Tenaga Kesehatan menurut Kelurahan/Desa di Kecamatan Malinau Kota, 2020</b> <i>Number of Medical Personnel by Kelurahan/Village in Malinau Kota Subdistrict, 2020.....</i>	<b>36</b>
<b>2.3.3</b>	<b>Banyaknya Sarana Kesehatan menurut Kelurahan/Desa dan Jenis Sarana Kesehatan di Kecamatan Malinau Kota, 2020</b> <i>Number of Health Facilities by Kelurahan/Village and Kind of Health Facilities in Malinau Kota Subdistrict, 2020.....</i>	<b>37</b>
<b>2.3.4</b>	<b>Kemudahan Mencapai Sarana Kesehatan Terdekat Bagi Desa/Kelurahan yang Tidak ada Sarana Kesehatan menurut Kelurahan/Desa di Kecamatan Malinau Kota, 2020</b> <i>The Ease of Access to Nearest Health Facilities for Village/Kelurahan that not Having Health Facilities by Kelurahan/Village by Kelurahan/Village in Malinau Kota Subdistrict, 2020.....</i>	<b>39</b>
<b>2.3.5</b>	<b>Banyaknya Warga Penderita Gizi Buruk menurut Kelurahan/Desa di Kecamatan Malinau Kota, 2019 dan 2020</b> <i>Number of People with Severe Malnutrition by Kelurahan/Village by Kelurahan/Village in Malinau Kota Subdistrict, 2019 and 2020</i>	
<b>2.4</b>	<b>AGAMA DAN SOSIAL LAINNYA RELIGION AND OTHER SOCIAL AFFAIRS .....</b>	<b>42</b>
<b>2.4.1</b>	<b>Jumlah Penduduk menurut Kelurahan/Desa dan Agama yang Dianut di Kecamatan Malinau Kota, 2020</b> <i>Population by Kelurahan/Village and Religion in Malinau Kota Subdistrict, 2020.....</i>	<b>42</b>
<b>2.4.2</b>	<b>Jumlah Tempat Ibadah menurut Kelurahan/Desa di Kecamatan Malinau Kota, 2020</b> <i>Number of Places of Worship by Kelurahan/Village in Malinau Kota Subdistrict, 2020.....</i>	<b>43</b>

<b>2.4.3</b>	<b>Banyaknya Keluarga menurut Kelurahan/Desa<sup>1</sup> dan Jenis Pengguna Listrik di Kecamatan Malinau Kota, 2020</b> <i>Number of Families by Kelurahan/Village<sup>1</sup> and Type of Electric Customer in Malinau Kota Subdistrict, 2020.....</i>	44
<b>2.4.4</b>	<b>Banyaknya Desa/Kelurahan menurut Keberadaan Penerangan Jalan Utama Desa/Kelurahan di Kecamatan Malinau Kota, 2018–2020</b> <i>Number of Villages/Kelurahan by Presence of Village/Kelurahan Main Street Illumination in Malinau Kota Subdistrict, 2018–2020 .....</i>	45
<b>2.4.5</b>	<b>Banyaknya Desa/Kelurahan menurut Jenis Bahan Bakar untuk Memasak yang Digunakan oleh Sebagian Besar Keluarga di Kecamatan Malinau Kota, 2018–2020</b> <i>Number of Villages/Kelurahan by Type of Cooking Fuel Used by Majority of Families in Malinau Kota Subdistrict, 2018–2020 .....</i>	46
<b>2.4.6</b>	<b>Banyaknya Desa/Kelurahan menurut Sumber Air Minum Sebagian Besar Keluarga di Kecamatan Malinau Kota, 2018–2020</b> <i>Number of Villages/Kelurahan by Sources of Drinking Water of Majority of Families in Malinau Kota Subdistrict, 2018–2020 .....</i>	47
<b>2.4.7</b>	<b>Banyaknya Desa/Kelurahan menurut Penggunaan Fasilitas Tempat Buang Air Besar Sebagian Besar Keluarga di Kecamatan Malinau Kota, 2018–2020</b> <i>Number of Villages/Kelurahan by Toilet Facility Usage of Majority of Families in Malinau Kota Subdistrict, 2018–2020 .....</i>	48
<b>2.4.8</b>	<b>Banyaknya Kejadian Bencana Alam menurut Kelurahan/Desa dan Jenis Bencana Alam di Kecamatan Malinau Kota, 2020</b> <i>Number of Natural Disaster by Kelurahan/Village and Type of Natural Disaster in Malinau Kota Subdistrict, 2020.....</i>	49
<b>2.4.9</b>	<b>Banyaknya Korban Jiwa Akibat Bencana Alam menurut Kelurahan/Desa dan Jenis Bencana Alam di Kecamatan Malinau Kota, 2020</b> <i>Number of Casualties due to Natural Disaster by Kelurahan/Village and Type of Natural Disaster in Malinau Kota Subdistrict, 2020.....</i>	52
<b>2.4.10</b>	<b>Keberadaan Fasilitas/Upaya Antisipasi/Mitigasi Bencana Alam menurut Kelurahan/Desa di Kecamatan Malinau Kota, 2020</b> <i>Presence of Facilities/Effort in Anticipation/Mitigation of Natural Disaster by Kelurahan/Village in Malinau Kota Subdistrict, 2020 .....</i>	55



<b>2.4.11</b>	<b>Banyaknya Embung Desa menurut Kelurahan/Desa di Kecamatan Malinau Kota, 2019 dan 2020</b> <i>Number of Village Reservoirs by Kelurahan/Village in Malinau Kota Subdistrict, 2020</i> .....	57
<b>2.4.12</b>	<b>Banyaknya Desa/Kelurahan yang Memiliki Kelompok Kegiatan Olahraga menurut Jenis Olahraga dan Ketersediaan Fasilitas/ Lapangan Olahraga di Kecamatan Malinau Kota, 2020</b> <i>Number of Village/Kelurahan Having Sports Activity Group by Type of Sports and Availability of Sports Facility/Field in Malinau Kota Subdistrict, 2020</i> .....	58
<b>3.</b>	<b>PENDUDUK DAN KETENAGAKERJAAN/POPULATION AND EMPLOYMENT</b> .....	<b>59</b>
<b>3.1</b>	<b>HORTIKULTURA</b> <b>HORTICULTURE</b> .....	<b>62</b>
<b>3.1.1</b>	<b>Luas Panen Tanaman Sayuran dan Buah-Buahan Semusim menurut Jenis Tanaman di Kecamatan Malinau Kota (ha), 2017–2020</b> <i>Harvested Area of Seasonal Vegetables and Fruits by Kind of Plant in Malinau Kota Subdistrict (ha), 2017–2020</i> .....	62
<b>3.1.2</b>	<b>Produksi Tanaman Sayuran dan Buah-Buahan Semusim menurut Jenis Tanaman di Kecamatan Malinau Kota (kuintal), 2017–2020</b> <i>Production of Seasonal Vegetables and Fruits by Kind of Plant in Malinau Kota Subdistrict (quintal), 2017–2020</i> .....	64
<b>3.1.3</b>	<b>Luas Panen Tanaman Biofarmaka menurut Jenis Tanaman di Kecamatan Malinau Kota (m<sup>2</sup>), 2017–2020</b> <i>Harvested Area of Medical Plants by Kind of Plant in Malinau Kota Subdistrict (m<sup>2</sup>), 2017–2020</i> .....	66
<b>3.1.4</b>	<b>Produksi Tanaman Biofarmaka menurut Jenis Tanaman di Kecamatan Malinau Kota (kg), 2017–2020</b> <i>Production of Medical Plants by Kind of Plant in Malinau Kota Subdistrict (kg), 2017–2020</i> .....	67
<b>3.1.5</b>	<b>Luas Panen Tanaman Hias menurut Jenis Tanaman di Kecamatan Malinau Kota (m<sup>2</sup>), 2017–2020</b> <i>Harvested Area of Ornamental Plants by Kind of Plant in Malinau Kota Subdistrict (m<sup>2</sup>), 2017–2020</i> .....	68

<b>3.1.6</b>	<b>Produksi Tanaman Hias menurut Jenis Tanaman di Kecamatan Malinau Kota (tangkai), 2017–2020</b> <i>Production of Ornamental Plants by Kind of Plant in Malinau Kota Subdistrict (stalks), 2017–2020</i> .....	69
<b>3.1.7</b>	<b>Produksi Buah-Buahan dan Sayuran Tahunan menurut Jenis Tanaman di Kecamatan Malinau Kota (ku), 2017–2020</b> <i>Production of Annual Fruits and Vegetables by Kind of Plant in Malinau Kota Subdistrict (qu), 2017–2020</i> .....	70
<b>3.2</b>	<b>PERKEBUNAN</b> <b>ESTATE CROPS</b> .....	<b>72</b>
<b>3.2.1</b>	<b>Luas Areal Tanaman Perkebunan menurut Kelurahan/Desa dan Jenis Tanaman di Kecamatan Malinau Kota (ha), 2019–2020</b> <i>Planted Area of Estate Crops by Kelurahan/Village and Kind of Plant in Malinau Kota Subdistrict (ha), 2019–2020</i> .....	72
<b>3.2.1</b>	<b>Produksi Tanaman Perkebunan menurut Kelurahan/Desa dan Jenis Tanaman di Kecamatan Malinau Kota (ton), 2019–2020</b> <i>Production of Estate Crops by Kelurahan/Village and Kind of Plant in Malinau Kota Subdistrict (ton), 2019–2020</i> .....	76
<b>3.3</b>	<b>PETERNAKAN</b> <b>LIVESTOCK</b> .....	<b>80</b>
<b>3.3.1</b>	<b>Populasi Ternak menurut Kelurahan/Desa dan Jenis Ternak di Kecamatan Malinau Kota (ekor), 2019–2020</b> <i>Livestock Population by Kelurahan/Village and Kind of Livestock in Malinau Kota Subdistrict (heads), 2019–2020</i> .....	80
<b>3.3.2</b>	<b>Populasi Unggas menurut Kelurahan/Desa dan Jenis Ternak di Kecamatan Malinau Kota (ekor), 2019–2020</b> <i>Poultry Population by Kelurahan/Village and Kind of Poultry in Malinau Kota Subdistrict (heads), 2019–2020</i> .....	83
<b>4.</b>	<b>SOSIAL DAN KESEJAHTERAAN RAKYAT/SOCIAL AND WELFARE</b> .....	<b>85</b>
<b>4.1</b>	<b>Banyaknya Sarana dan Prasarana Ekonomi menurut Kelurahan/Desa dan Jenisnya di Kecamatan Malinau Kota, 2020</b> <i>Number of Economic Facilities and Infrastructure by Kelurahan/Village in Malinau Kota Subdistrict, 2020</i> .....	88

4.2	<b>Banyaknya Sarana Lembaga Keuangan yang Beroperasi menurut Kelurahan/Desa dan Jenisnya di Kecamatan Malinau Kota, 2020</b> <i>Number of Operating Financial Institution Facilities by Kelurahan/Village in Malinau Kota Subdistrict, 2020</i> .....	91
4.3	<b>Banyaknya Koperasi yang Masih Aktif menurut Kelurahan/Desa dan Jenis Koperasi di Kecamatan Malinau Kota, 2020</b> <i>Number of Active Cooperatives by Kelurahan/Village in Malinau Kota Subdistrict, 2020</i> .....	92
4.4	<b>Jumlah Menara dan Operator Layanan Komunikasi Telepon Seluler Serta Kondisi Sinyal Telepon Seluler menurut Kelurahan/Desa di Kecamatan Malinau Kota, 2020</b> <i>Number of Operating Financial Institution Facilities by Kelurahan/Village in Malinau Kota Subdistrict, 2020</i> .....	93
4.5	<b>Sarana Transportasi Antar Desa/Kelurahan menurut Kelurahan/Desa di Kecamatan Malinau Kota, 2020</b> <i>Inter-Village/Kelurahan Transportation Facilities by Kelurahan/Village in Malinau Kota Subdistrict, 2020</i> .....	94
4.6	<b>Kondisi Jalan Darat Antar Desa/Kelurahan menurut Kelurahan/Desa di Kecamatan Malinau Kota, 2020</b> <i>Condition of Inter-Village/Kelurahan Roads by Kelurahan/Village in Malinau Kota Subdistrict, 2020</i> .....	95
4.7	<b>Keberadaan Kantor Pos/Pos Pembantu/Rumah Pos dan Perusahaan/Agen Jasa Ekspedisi Swasta menurut Kelurahan/Desa di Kecamatan Malinau Kota, 2020</b> <i>Availability of Post Office/Subsidiary of Post Office and Private Expedition Service Company by Kelurahan/Village in Malinau Kota Subdistrict, 2020</i> .....	96



## DAFTAR GAMBAR/LIST OF FIGURES

	Halaman Page
<b>1.1 Luas Daerah menurut Kecamatan di Kabupaten Malinau (%), 2020</b> <i>Area by Subdistrict in Malinau Regency (%), 2020.....</i>	3
<b>2.1 Perbandingan Jumlah Penduduk antar Kecamatan di Kabupaten Malinau (%), 2020</b> <i>Comparison of Population between Subdistricts in Malinau Regency (%), 2020.....</i>	9
<b>2.2 Jumlah Sekolah di Kecamatan Malinau Kota, 2020</b> <i>Number of Schools in Malinau Kota District, 2020.....</i>	10
<b>3.1 Produksi Buah-Buahan dan Sayuran Tahunan Tertinggi menurut Jenis Tanaman di Kecamatan Malinau Kota (ku), 2020</b> <i>Highest Production of Annual Fruits and Vegetables by Kind of Plant in Malinau Kota Subdistrict (qu), 2020.....</i>	61
<b>4.1 Toko Kelontong menurut Desa di Kecamatan Malinau Kota, 2020</b> <i>Number of Grocery Store by Village in Malinau Kota Subdistrict, 2020..</i>	87



## PENJELASAN UMUM/EXPLANATORY NOTES

Tanda-tanda, satuan-satuan, dan lain-lainnya yang digunakan dalam publikasi ini adalah sebagai berikut:

*Symbols, measurement units, and acronyms which are used in this publication, are as follows:*

### 1. TANDA-TANDA/SYMBOLS

Data tidak tersedia/Data not available .....	: ...
Tidak ada atau nol /Null or zero .....	: -
Data dapat diabaikan/Data negligible .....	: 0
Tanda decimal/Decimal point .....	: ,
Data tidak dapat ditampilkan/Not applicable .....	: NA
Angka estimasi/Estimated figures .....	: e
Angka diperbaiki/Revised figures .....	: r
Angka sementara/Preliminary figures .....	: x
Angka sangat sementara/Very preliminary figures .....	: xx
Angka sangat sangat sementara/Very very preliminary figures .....	: xxx

### 2. SATUAN/UNITS

barel/barrel .....	: 158,99 liter/litres = 1/6,2898 m <sup>3</sup>
hektar (ha)/hectare (ha) .....	: 10 000 m <sup>2</sup>
kilometer (km)/kilometres (km) .....	: 1 000 meter/meters (m)
knot/knot .....	: 1,8523 km/jam (km/hour)
kuintal/quintal .....	: 100 kg
KWh .....	: 1 000 Watt hour
MWh .....	: 1 000 KWh
liter (untuk beras)/litre (for rice) .....	: 0,80 kg
MMSCF .....	: 1/35,3 m <sup>3</sup>
metrik ton (m.ton)/metric ton (m. ton) .....	: 0,98421 long ton = 1 000 kg
ons/ounce .....	: 28,31 gram/grams
ton .....	: 1 000 kg

Satuan lain: buah, dus, butir, helai/lembar, kaleng, batang, pulsa, ton kilometer (ton-km), jam, menit, persen (%).

*Other units: unit, pack, pieces, sheet, tin, pulse, ton-kilometres(ton-km), hour, minute, percent (%).*

Perbedaan angka di belakang koma disebabkan oleh pembulatan angka.

*The difference in decimal numbers is caused by rounding.*





## DAFTAR SINGKATAN/ LIST OF ABBREVIATIONS

SI	: Stasiun Iklim
SIMPK	: Stasiun Meteorologi Pertanian Khusus
t.t	: Tempat tidur
BCG	: Bacillus Calmette Guerin
DPT	: Difteri, Pertusis, Tetanus
TT	: Tetanus Toxoid
IOT	: Industri Obat Tradisional/ <i>Traditional Medicine Industry</i>
IKOT	: Industri Kecil Obat Tradisional/ <i>Traditional Medicine Small</i>
Alkes	: Alat kesehatan/ <i>Health Kits</i>
PKRT	: Perbekalan Kesehatan Rumah tangga/ <i>Household Health Logistics</i>
Kompl	: Komplemen/ <i>Complement</i>
IRTP	: Industri Pangan Produksi Rumah Tangga/ <i>Foods Home Industry</i>
PBF	: Pedagang Besar Farmasi/ <i>Pharmacy Whole-seller</i>
GFK	: Gudang Farmasi Kab/Kota/Regency/ <i>Municipality Pharmacy Warehouse</i>
RB	: Rumah Bersalin/ <i>Delivery House</i>
Pustu	: Puskesmas pembantu/ <i>Auxiliary Public Health Center</i>
BP	: Balai Pengobatan/ <i>Polyclinic</i>
TPS	: Tempat Pembuangan Sementara / <i>landfill</i>
Jamkesmas	: Jaminan kesehatan masyarakat miskin/ <i>Poor public health insurance</i>
PJKMU	: Program Jaminan Kesehatan Masyarakat Umum
SIUP	: Surat Ijin Usaha Perdagangan/ <i>Trading Permission Letter</i>
TDP	: Tanda Daftar Perusahaan/ <i>Company Registration Identity</i>
API	: Angka Pengenal Importir/ <i>Importer's Identity Number</i>

<https://malinaukab.bps.go.id>

## Statistik Kunci Kabupaten Malinau, 2020

### Key Statistics of Malinau Regency, 2020

Rincian/Description	Satuan/Unit	2020
(1)	(2)	(5)
<b>SOSIAL/SOCIAL</b>		
Penduduk <sup>1</sup> /Population <sup>1</sup>	ribu/thousand	82,51
Laju Pertumbuhan Penduduk <sup>1</sup> /Population Growth <sup>1</sup>	%	2,71
Angka Harapan Hidup <sup>1-e</sup> /Life Expectancy Rate <sup>1</sup>	tahun/years	71,45
Angka Melek Huruf Usia 15+/Literacy Rate Aged 15+	%	98,34
Tingkat Partisipasi Angkatan Kerja -TPAK <sup>2,3</sup> Labour Force Participation Rate-LFPR <sup>2,3</sup>	%	66,44
Tingkat Pengangguran Terbuka-TPT <sup>2</sup> Unemployment Rate-UR <sup>2</sup>	%	5,08 <sup>4</sup>
Penduduk Miskin <sup>5</sup> /Poor People <sup>4</sup>	ribu/thousand	6,16 <sup>4</sup>
Persentase Penduduk Miskin <sup>4</sup> Percentage of Poor People <sup>4</sup>	%	6,63 <sup>4</sup>
Indeks Pembangunan Manusia-IPM <sup>5</sup> Human Development Index <sup>5</sup>	–	71,94
<b>EKONOMI/ECONOMIC</b>		
Produk Domestik Regional Bruto (PDRB) Harga Berlaku <sup>6</sup> Gross Regional Domestic Bruto (GRDP) at Current Price <sup>6</sup>	miliar rupiah billion rupiahs	11 198,02
Laju Pertumbuhan Ekonomi <sup>8</sup> /Economic Growth <sup>7</sup>	%	-0,62
PDRB Per Kapita Harga Berlaku <sup>6,8</sup> Per Capita of GRDP at Current Price <sup>6,8</sup>	juta rupiah million rupiahs	135,72

- Catatan/Notes:
- <sup>1</sup> Hasil Sensus Penduduk 2020
  - <sup>2</sup> Kondisi Agustus/Condition at August
  - <sup>3</sup> Menggunakan penimbang hasil proyeksi penduduk tahun 2010–2035/Weighted by the 2010–2035 population projection
  - <sup>4</sup> Kondisi Maret/Condition at March
  - <sup>5</sup> Sejak tahun 2010, IPM dihitung dengan metode baru. Komponen IPM metode baru adalah angka harapan hidup saat lahir, harapan lama sekolah, rata-rata lama sekolah, dan pengeluaran per kapita/Since 2010, HDI was calculated using new method. New HDI component are life expectancy at birth, expected years of schooling, means years of schooling, and expenditure per capita
  - <sup>6</sup> Mulai tahun 2010 mengadopsi System of National Account 2008 (SNA 2008)/Since 2010 is in line with System of National Account 2008 (SNA 2008)
  - <sup>7</sup> Menggunakan tahun dasar 2010 (2010=100)/Using 2010 base year (2010=100)
  - <sup>8</sup> Menggunakan proyeksi penduduk berdasarkan hasil SP2010/Using population projection based on SP2010



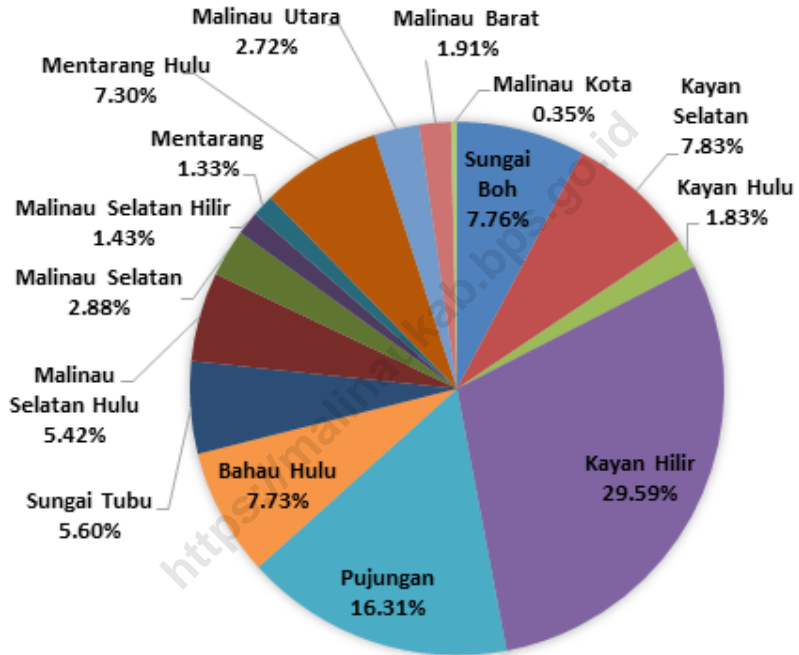
01

**GEOGRAFI DAN IKLIM**  
**GEOGRAPHY AND CLIMATE**





**Gambar 1.1** Luas Daerah menurut Kecamatan di Kabupaten Malinau (%), 2021  
**Figures 1.1** Area by Subdistrict in Malinau Regency (%), 2021



Sumber/Source : Badan Perencanaan Pembangunan Daerah Kabupaten Malinau

## 1.1 KEADAAN GEOGRAFI GEOGRAPHY CONDITION

**Tabel** 1.1.1 **Luas dan Tinggi Daerah menurut Kecamatan di Kabupaten Malinau, 2021**  
*Total Area and Height of Region by Subdistrict in Malinau Regency, 2021*

Kecamatan/ Subdistrict	Ibukota Kecamatan/ District Capital	Luas <sup>1</sup> (km <sup>2</sup> ) Total Area <sup>1</sup> (square.km)
(1)	(2)	(3)
Sungai Boh	Mahak Baru	3 112,18
Kayan Selatan	Long Ampung	3 138,59
Kayan Hulu	Long Nawang	735,40
Kayan Hilir	Data Dian	11 863,19
Pujungan	Long Pujungan	6 539,39
Bahau Hulu	Long Alango	3 098,98
Sungai Tubu	Long Pada	2 243,78
Malinau Selatan Hulu	Metut	2 171,24
Malinau Selatan	Long Loreh	1 153,35
Malinau Selatan Hilir	Setarap	572,20
Mentarang	Pulau Sapi	535,15
<b>Mentarang Hulu</b>	<b>Long Berang</b>	<b>2 924,65</b>
Malinau Utara	Malinau Seberang	1 091,19
Malinau Barat	Tanjung Lapang	767,12
Malinau Kota	Malinau Kota	142,07
<b>Malinau</b>	<b>Malinau Kota</b>	<b>40 088,48</b>



Lanjutan Tabel/*Continued Table 1.1.1*

Kelurahan/Desa Kelurahan/Village	Persentase terhadap Luas Kecamatan Percentage to Subdistrict's Area (%)
(1)	(2)
Sungai Boh	7,76
Kayan Selatan	7,83
Kayan Hulu	1,83
Kayan Hilir	29,59
Pujungan	16,31
Bahau Hulu	7,73
Sungai Tubu	5,60
Malinau Selatan Hulu	5,42
Malinau Selatan	2,88
Malinau Selatan Hilir	1,43
Mentarang	1,33
<b>Mentarang Hulu</b>	<b>7,30</b>
Malinau Utara	2,72
Malinau Barat	1,91
Malinau Kota	0,35
<b>Malinau</b>	<b>100</b>

Lanjutan Tabel/Continued Table 1.1.1

Kelurahan/Desa Kelurahan/Village	Tinggi Wilayah (mdpl)/ Regional Height (masl)	Jarak ke Ibukota <sup>1</sup> (m)/ Distance to Capital <sup>1</sup> (m)
(1)	(2)	(3)
Sungai Boh	566,20	277,87
Kayan Selatan	744,40	274,26
Kayan Hulu	611,10	273,25
Kayan Hilir	604,20	238,69
Pujungan	267,90	140,78
Bahau Hulu	416,00	111,43
Sungai Tubu	...	76,75
Malinau Selatan Hulu	...	69,27
Malinau Selatan	83,30	45,69
Malinau Selatan Hilir	...	21,80
Mentarang	63,00	12,20
<b>Mentarang Hulu</b>	<b>423,70</b>	<b>56,64</b>
Malinau Utara	59,70	4,94
Malinau Barat	63,20	4,42
Malinau Kota	62,00	–
<b>Malinau</b>	<b>62,00</b>	<b>–</b>

Catatan/Note: <sup>1</sup> Perhitungan jarak garis lurus dari alun-alun Kantor Pemerintahan Kabupaten Malinau

Sumber/Source: Badan Perencanaan Pembangunan Daerah dan Litbang Kabupaten Malinau

02

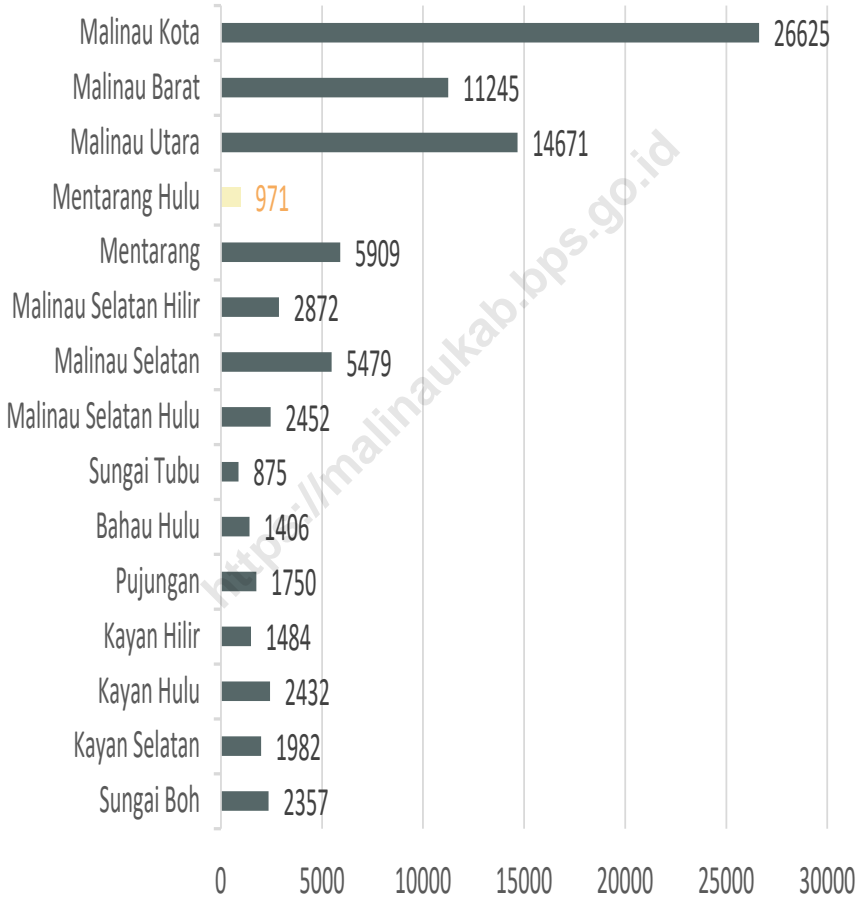
**SOSIAL DAN KESEJAHTERAAN RAKYAT**  
**SOCIAL AND WELFARE**



WORLD  
HUMANITARIAN DAY

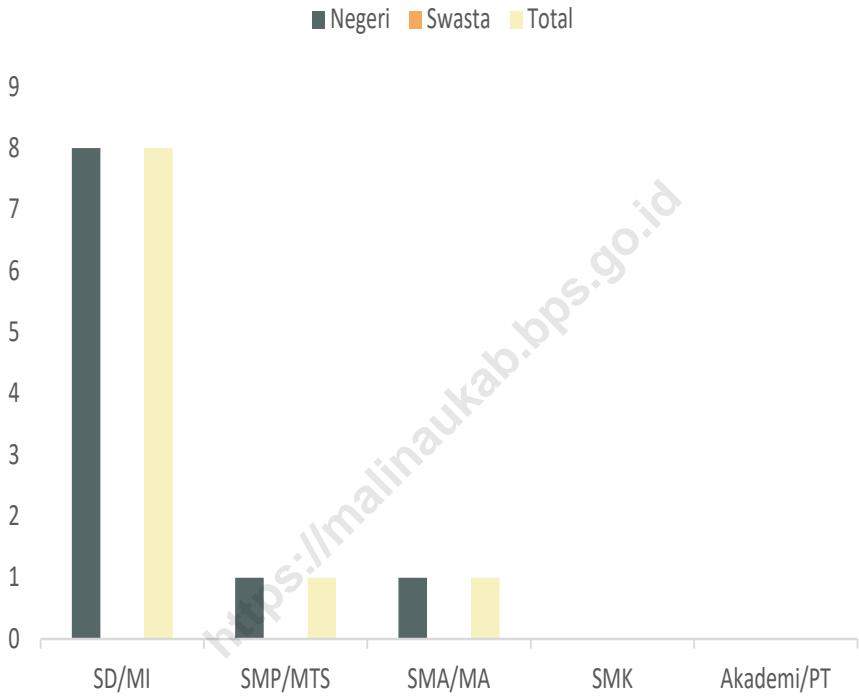


**Gambar 2.1** Perbandingan Jumlah Penduduk antar Kecamatan di Kabupaten Malinau (%), 2020  
**Figures 2.1** Comparison of Population between Subdistricts in Malinau Regency (%), 2020



Sumber/Source: BPS, Sensus Penduduk 2020/BPS—Statistics Indonesia, 2020 Population Census

**Gambar 2.2** Jumlah Sekolah di Kecamatan Mentarang Hulu, 2020  
**Figures 2.2** Number of Schools in Mentarang Hulu District, 2020



Sumber/Source: BPS, Pendataan Potensi Desa (Podes)/ BPS–Statistics Indonesia, Village Potential Data Collection

## 2.1 PENDUDUK POPULATION

**Tabel 2.1.1** Penduduk, Laju Pertumbuhan Penduduk, Distribusi Persentase Penduduk, Kepadatan Penduduk, Rasio Jenis Kelamin Menurut Desa/Kelurahan di Kecamatan Mentarang Hulu, 2020  
*Population, Population Growth Rate, Percentage Distribution of Population, Population Density, and Sex Ratio by Village in Mentarang Hulu Subdistrict, 2020*

Desa/Kelurahan <i>Village/Kelurahan</i>	Penduduk <sup>1</sup> <i>Population<sup>1</sup></i>	Laju Pertumbuhan Penduduk per Tahun 2010–2020 <sup>2,3</sup> <i>Annual Growth Rate of Population (%) 2010–2020<sup>2,3</sup></i>
(1)	(2)	(3)
Lung Semamu	75	...
Lung Barang	461	...
Lung Simau	104	...
Lung Fala	86	...
Lung Mekatip	64	...
Lung Kebinu	99	...
Lung Sulit	82	...
<b>Mentarang Hulu</b>	<b>971</b>	<b>2.45</b>

Lanjutan Tabel/*Continued Table 2.1.1*

<b>Desa/Kelurahan Village/Kelurahan</b>	<b>Persentase Penduduk Percentage of Total Population</b>	<b>Kepadatan Penduduk (per km<sup>2</sup>)<sup>4</sup> Population Density per sq.km<sup>4</sup></b>
(1)	(4)	(5)
Lung Semamu	7.72	...
Lung Barang	47.48	...
Lung Simau	10.71	...
Lung Fala	8.86	...
Lung Mekatip	6.59	...
Lung Kebinu	10.2	...
Lung Sulit	8.44	...
<b>Mentarang Hulu</b>	<b>100</b>	<b>0.33</b>



Lanjutan Tabel/*Continued Table 2.1.1*

Desa/Kelurahan <i>Village/Kelurahan</i>	Rasio Jenis Kelamin <i>Sex Ratio</i>
(1)	(6)
Lung Semamu	92.3
Lung Barang	108.6
Lung Simau	100
Lung Fala	120.5
Lung Mekatip	146.2
Lung Kebinu	98
Lung Sulit	148.5
<b>Mentarang Hulu</b>	<b>111.1</b>

Catatan/Note: <sup>1</sup> Hasil SP2020 (September)/ *The result of the 2020 Population Census (September)*

<sup>2</sup> Laju pertumbuhan penduduk dihitung berdasarkan penduduk hasil SP2010 dengan kondisi desa/kelurahan tahun 2020, dibandingkan dengan penduduk hasil SP2020/ *The growth rate refers to the change of population resulting from 2010 Population census with villages/kelurahan conditions in 2020 and population resulting from 2020 Population Census*

<sup>3</sup> Laju pertumbuhan penduduk terlalu tinggi atau negatif karena adanya perubahan wilayah pada desa/kelurahan antara SP2010 dan SP2020/ *The growth rate is too high or negative due to changes in the area of the village/kelurahan between SP2010 and SP2020*

<sup>4</sup> Luas kecamatan berdasarkan BPPD dan Litbang Kabupaten Malinau/ *Villages/Kelurahan are based on Agency for Regional Development Planning of Malinau Regency*

Sumber/Source: BP/BPS—Statistics Indonesia

**Tabel** 2.1.2 **Jumlah Penduduk Menurut Kelompok Umur dan Jenis Kelamin di Kecamatan Mentarang Hulu, 2020**  
**Table** **Population by Age Group and Sex in Mentarang Hulu Subdistrict, 2020**

Kelompok Umur Ages	Jenis Kelamin/Sex		Jumlah Total
	Laki-Laki Male	Perempuan Female	
(1)	(2)	(3)	(4)
0–14	138	131	269
15–64	355	314	669
65+	18	15	33
<b>Mentarang Hulu</b>	<b>511</b>	<b>460</b>	<b>971</b>

Catatan/Note: Hasil Perapihan Umur dari Data Administrasi Kependudukan dan Sensus Penduduk 2020 (September)/The Result of Smoothed Single Year of Age from Population Administration Data and the 2020 Population Census (September)

Sumber/Source: BPS, Sensus Penduduk 2020/BPS—Statistics Indonesia, 2020 Population Census

## 2.2 PENDIDIKAN EDUCATION

**Tabel 2.2.1** Jumlah Desa<sup>1</sup>/Kelurahan yang Memiliki Fasilitas Sekolah menurut Kelurahan/Desa di Kecamatan Mentarang Hulu, 2018–2020  
*Number of Villages<sup>1</sup>/Kelurahan Having Educational Facilities by by Kelurahan/Village in Mentarang Hulu Subdistrict, 2018–2020*

Kelurahan/Desa <sup>1</sup> Kelurahan/Village <sup>1</sup>	SD Primary School		
	2018	2019	2020
(1)	(2)	(3)	(4)
Lung Semamu	Ada	Ada	Ada
Lung Barang	Ada	Ada	Ada
Lung Simau	Ada	Ada	Ada
Lung Fala	Ada	Ada	Ada
Lung Mekatip	Ada	Ada	Ada
Lung Kebinu	Ada	Ada	Ada
Lung Sulit	Ada	Ada	Ada

Lanjutan Tabel/*Continued Table 2.2.1*

Kelurahan/Desa <sup>1</sup> Kelurahan/Village <sup>1</sup>	SMP Junior High School		
	2018	2019	2020
(1)	(2)	(3)	(4)
Lung Semamu	Tidak Ada	Tidak Ada	Tidak Ada
Lung Barang	Ada	Ada	Ada
Lung Simau	Tidak Ada	Tidak Ada	Tidak Ada
Lung Fala	Tidak Ada	Tidak Ada	Tidak Ada
Lung Mekatip	Tidak Ada	Tidak Ada	Tidak Ada
Lung Kebinu	Tidak Ada	Tidak Ada	Tidak Ada
Lung Sulit	Tidak Ada	Tidak Ada	Tidak Ada

Lanjutan Tabel/*Continued Table 2.2.1*

Kelurahan/Desa <sup>1</sup> <i>Kelurahan/Village<sup>1</sup></i>	SMA <i>Senior High School</i>		
	2018	2019	2020
(1)	(2)	(3)	(4)
Lung Semamu	Tidak Ada	Tidak Ada	Tidak Ada
Lung Barang	Ada	Ada	Ada
Lung Simau	Tidak Ada	Tidak Ada	Tidak Ada
Lung Fala	Tidak Ada	Tidak Ada	Tidak Ada
Lung Mekatip	Tidak Ada	Tidak Ada	Tidak Ada
Lung Kebinu	Tidak Ada	Tidak Ada	Tidak Ada
Lung Sulit	Tidak Ada	Tidak Ada	Tidak Ada

Lanjutan Tabel/Continued Table 2.2.1

Kelurahan/Desa <sup>1</sup> Kelurahan/Village <sup>1</sup>	SMK Vocational School		
	2018	2019	2020
(1)	(2)	(3)	(4)
Lung Semamu	Tidak Ada	Tidak Ada	Tidak Ada
Lung Barang	Tidak Ada	Tidak Ada	Tidak Ada
Lung Simau	Tidak Ada	Tidak Ada	Tidak Ada
Lung Fala	Tidak Ada	Tidak Ada	Tidak Ada
Lung Mekatip	Tidak Ada	Tidak Ada	Tidak Ada
Lung Kebinu	Tidak Ada	Tidak Ada	Tidak Ada
Lung Sulit	Tidak Ada	Tidak Ada	Tidak Ada

Lanjutan Tabel/Continued Table 2.2.1

Kelurahan/Desa <sup>1</sup> Kelurahan/Village <sup>1</sup>	Perguruan Tinggi University <sup>v</sup>		
	2018	2019	2020
(1)	(2)	(3)	(4)
Lung Semamu	Tidak Ada	Tidak Ada	Tidak Ada
Lung Barang	Tidak Ada	Tidak Ada	Tidak Ada
Lung Simau	Tidak Ada	Tidak Ada	Tidak Ada
Lung Fala	Tidak Ada	Tidak Ada	Tidak Ada
Lung Mekatip	Tidak Ada	Tidak Ada	Tidak Ada
Lung Kebinu	Tidak Ada	Tidak Ada	Tidak Ada
Lung Sulit	Tidak Ada	Tidak Ada	Tidak Ada

Catatan/Note: <sup>1</sup> Desa pada tabel ini termasuk Unit Permukiman Transmigrasi (UPT) yang masih dibina oleh kementerian terkait dan nagari di Provinsi Sumatera Barat/Villages in this table include Transmigration Settlement Unit which is still fostered by the relevant ministries and the nagari in the Province of Sumatera Barat.

Sumber/Source: BPS, Pendataan Potensi Desa (Podes)/ BPS—Statistics Indonesia, Village Potential Data Collection

**Tabel 2.2.2** Banyaknya Sekolah Dasar (SD) menurut Kelurahan/Desa di Kecamatan Mentarang Hulu, 2020  
**Number of Primary Schools by Kelurahan/Village in Mentarang Hulu Subdistrict, 2020**

Kelurahan/Desa Kelurahan/Village	Negeri Public	Swasta Private	Jumlah Total
(1)	(2)	(3)	(4)
Lung Semamu	1	–	1
Lung Barang	1	–	1
Lung Simau	1	–	1
Lung Fala	2	–	2
Lung Mekatip	1	–	1
Lung Kebinu	1	–	1
Lung Sulit	1	–	1
<b>Mentarang Hulu</b>	<b>8</b>	<b>–</b>	<b>8</b>

Catatan/Note: <sup>1</sup>Desa pada tabel ini termasuk Unit Permukiman Transmigrasi (UPT) yang masih dibina oleh kementerian terkait dan nagari di Provinsi Sumatera Barat/Villages in this table include Transmigration Settlement Unit which is still fostered by the relevant ministries and the nagari in the Province of Sumatera Barat

Sumber/Source: BPS, Pendataan Potensi Desa (Podes) / BPS—Statistics Indonesia, Village Potential Data Collection



**Tabel 2.2.3** Banyaknya Madrasah Ibtidaiyah (MI) menurut Kelurahan/Desa di Kecamatan Mentarang Hulu, 2020  
**Number of Madrasah Ibtidaiyah (MI) by Kelurahan/Village in Mentarang Hulu Subdistrict, 2020**

Kelurahan/Desa Kelurahan/Village	Negeri Public	Swasta Private	Jumlah Total
(1)	(2)	(3)	(4)
Lung Semamu	–	–	–
Lung Barang	–	–	–
Lung Simau	–	–	–
Lung Fala	–	–	–
Lung Mekatip	–	–	–
Lung Kebinu	–	–	–
Lung Sulit	–	–	–
<b>Mentarang Hulu</b>	–	–	–

Catatan/Note: <sup>1</sup>Desa pada tabel ini termasuk Unit Permukiman Transmigrasi (UPT) yang masih dibina oleh kementerian terkait dan nagari di Provinsi Sumatera Barat/Villages in this table include Transmigration Settlement Unit which is still fostered by the relevant ministries and the nagari in the Province of Sumatera Barat

Sumber/Source: BPS, Pendataan Potensi Desa (Podes) / BPS—Statistics Indonesia, Village Potential Data Collection

**Tabel 2.2.4** Banyaknya Sekolah Menengah Pertama (SMP) menurut Kelurahan/Desa di Kecamatan Mentarang Hulu, 2020  
**Table 2.2.4** Number of Junior High Schools by Kelurahan/Village in Mentarang Hulu Subdistrict, 2020

Kelurahan/Desa Kelurahan/Village	Negeri Public	Swasta Private	Jumlah Total
(1)	(2)	(3)	(4)
Lung Semamu	–	–	–
Lung Barang	1	–	1
Lung Simau	–	–	–
Lung Fala	–	–	–
Lung Mekatip	–	–	–
Lung Kebinu	–	–	–
Lung Sulit	–	–	–
<b>Mentarang Hulu</b>	<b>1</b>	<b>–</b>	<b>1</b>

Catatan/Note: <sup>1</sup>Desa pada tabel ini termasuk Unit Permukiman Transmigrasi (UPT) yang masih dibina oleh kementerian terkait dan nagari di Provinsi Sumatera Barat/Villages in this table include Transmigration Settlement Unit which is still fostered by the relevant ministries and the nagari in the Province of Sumatera Barat

Sumber/Source: BPS, Pendataan Potensi Desa (Podes) / BPS–Statistics Indonesia, Village Potential Data Collection

**Tabel 2.2.5** Banyaknya Madrasah Tsanawiyah (MTs) menurut Kelurahan/Desa di Kecamatan Mentarang Hulu, 2020  
**Number of Madrasah Tsanawiyah (MTs) by Kelurahan/Village in Mentarang Hulu Subdistrict, 2020**

Kelurahan/Desa Kelurahan/Village	Negeri Public	Swasta Private	Jumlah Total
(1)	(2)	(3)	(4)
Lung Semamu	–	–	–
Lung Barang	–	–	–
Lung Simau	–	–	–
Lung Fala	–	–	–
Lung Mekatip	–	–	–
Lung Kebinu	–	–	–
Lung Sulit	–	–	–
<b>Mentarang Hulu</b>	–	–	–

Catatan/Note: <sup>1</sup>Desa pada tabel ini termasuk Unit Permukiman Transmigrasi (UPT) yang masih dibina oleh kementerian terkait dan nagari di Provinsi Sumatera Barat/Villages in this table include Transmigration Settlement Unit which is still fostered by the relevant ministries and the nagari in the Province of Sumatera Barat

Sumber/Source: BPS, Pendataan Potensi Desa (Podes) / BPS—Statistics Indonesia, Village Potential Data Collection

**Tabel 2.2.6** Banyaknya Sekolah Menengah Atas (SMA) menurut Kelurahan/Desa di Kecamatan Mentarang Hulu, 2020  
**Number of Senior High Schools by Kelurahan/Village in Mentarang Hulu Subdistrict, 2020**

Kelurahan/Desa Kelurahan/Village	Negeri Public	Swasta Private	Jumlah Total
(1)	(2)	(3)	(4)
Lung Semamu	–	–	–
Lung Barang	1	–	1
Lung Simau	–	–	–
Lung Fala	–	–	–
Lung Mekatip	–	–	–
Lung Kebinu	–	–	–
Lung Sulit	–	–	–
<b>Mentarang Hulu</b>	<b>1</b>	<b>–</b>	<b>1</b>

Catatan/Note: <sup>1</sup>Desa pada tabel ini termasuk Unit Permukiman Transmigrasi (UPT) yang masih dibina oleh kementerian terkait dan nagari di Provinsi Sumatera Barat/Villages in this table include Transmigration Settlement Unit which is still fostered by the relevant ministries and the nagari in the Province of Sumatera Barat

Sumber/Source: BPS, Pendataan Potensi Desa (Podes) / BPS—Statistics Indonesia, Village Potential Data Collection

**Tabel 2.2.7** Banyaknya Madrasah Aliyah (MA) menurut Kelurahan/Desa di Kecamatan Mentarang Hulu, 2020  
**Number of Madrasah Aliyah (MA) by Kelurahan/Village in Mentarang Hulu Subdistrict, 2020**

Kelurahan/Desa Kelurahan/Village	Negeri Public	Swasta Private	Jumlah Total
(1)	(2)	(3)	(4)
Lung Semamu	-	-	-
Lung Barang	-	-	-
Lung Simau	-	-	-
Lung Fala	-	-	-
Lung Mekatip	-	-	-
Lung Kebinu	-	-	-
Lung Sulit	-	-	-
<b>Mentarang Hulu</b>	-	-	-

Catatan/Note: <sup>1</sup>Desa pada tabel ini termasuk Unit Permukiman Transmigrasi (UPT) yang masih dibina oleh kementerian terkait dan nagari di Provinsi Sumatera Barat/Villages in this table include Transmigration Settlement Unit which is still fostered by the relevant ministries and the nagari in the Province of Sumatera Barat

Sumber/Source: BPS, Pendataan Potensi Desa (Podes) / BPS—Statistics Indonesia, Village Potential Data Collection

**Tabel 2.2.8** Banyaknya Sekolah Menengah Kejuruan (SMK) menurut Kelurahan/Desa di Kecamatan Mentarang Hulu, 2020  
**Number of Vocational High Schools by Kelurahan/Village in Mentarang Hulu Subdistrict, 2020**

Kelurahan/Desa Kelurahan/Village	Negeri Public	Swasta Private	Jumlah Total
(1)	(2)	(3)	(4)
Lung Semamu	-	-	-
Lung Barang	-	-	-
Lung Simau	-	-	-
Lung Fala	-	-	-
Lung Mekatip	-	-	-
Lung Kebinu	-	-	-
Lung Sulit	-	-	-
<b>Mentarang Hulu</b>	-	-	-

Catatan/Note: <sup>1</sup>Desa pada tabel ini termasuk Unit Permukiman Transmigrasi (UPT) yang masih dibina oleh kementerian terkait dan nagari di Provinsi Sumatera Barat/Villages in this table include Transmigration Settlement Unit which is still fostered by the relevant ministries and the nagari in the Province of Sumatera Barat

Sumber/Source: BPS, Pendataan Potensi Desa (Podes) / BPS—Statistics Indonesia, Village Potential Data Collection

**Tabel 2.2.9** Banyaknya Akademi/Perguruan Tinggi menurut Kelurahan/Desa di Kecamatan Mentarang Hulu, 2020  
**Number of Universities by Kelurahan/Village in Mentarang Hulu Subdistrict, 2020**

Kelurahan/Desa Kelurahan/Village	Negeri Public	Swasta Private	Jumlah Total
(1)	(2)	(3)	(4)
Lung Semamu	-	-	-
Lung Barang	-	-	-
Lung Simau	-	-	-
Lung Fala	-	-	-
Lung Mekatip	-	-	-
Lung Kebinu	-	-	-
Lung Sulit	-	-	-
<b>Mentarang Hulu</b>	-	-	-

Catatan/Note: <sup>1</sup>Desa pada tabel ini termasuk Unit Permukiman Transmigrasi (UPT) yang masih dibina oleh kementerian terkait dan nagari di Provinsi Sumatera Barat/Villages in this table include Transmigration Settlement Unit which is still fostered by the relevant ministries and the nagari in the Province of Sumatera Barat

Sumber/Source: BPS, Pendataan Potensi Desa (Podes) / BPS—Statistics Indonesia, Village Potential Data Collection

**Tabel 2.2.10** Kemudahan Untuk Mencapai Sarana Pendidikan Terdekat Bagi Desa/Kelurahan yang Tidak ada Sarana Pendidikan menurut Kelurahan/Desa di Kecamatan Mentarang Hulu, 2020  
*The Ease of Access to Nearest Educational Facilities for Village/Kelurahan that not Having Educational Facilities by Kelurahan/Village in Mentarang Hulu Subdistrict, 2020*

Kelurahan/Desa Kelurahan/Village	SD Primary School	MI Madrasah Ibtidaiyah	SMP Junior High School	MTs Madrasah Tsanawiyah
(1)	(2)	(3)	(4)	(5)
Lung Semamu	–	Sangat Sulit	Sulit	Sangat Sulit
Lung Barang	–	Sangat Sulit	–	Sangat Sulit
Lung Simau	–	Sangat Sulit	Mudah	Sangat Sulit
Lung Fala	–	Sangat Sulit	Sangat Sulit	Sangat Sulit
Lung Mekatip	–	Sangat Sulit	Sulit	Sangat Sulit
Lung Kebinu	–	Sangat Sulit	Sangat Sulit	Sangat Sulit
Lung Sulit	–	Sangat Sulit	Sulit	Sangat Sulit



Lanjutan Tabel/Continued Table 2.2.10

Kelurahan/Desa Kelurahan/Village	SMA Senior High School	MA Madrasah Aliyah	SMK Vocational High School	Akademi/ PT University
(1)	(6)	(7)	(8)	(9)
Lung Semamu	Sulit	Sangat Sulit	Sangat Sulit	Sangat Sulit
Lung Barang	–	Sangat Sulit	Sangat Sulit	Sangat Sulit
Lung Simau	Mudah	Sangat Sulit	Sangat Sulit	Sangat Sulit
Lung Fala	Sangat Sulit	Sangat Sulit	Sangat Sulit	Sangat Sulit
Lung Mekatip	Sulit	Sangat Sulit	Sangat Sulit	Sangat Sulit
Lung Kebinu	Sangat Sulit	Sangat Sulit	Sangat Sulit	Sangat Sulit
Lung Sulit	Sulit	Sangat Sulit	Sangat Sulit	Sangat Sulit

Catatan/Note: <sup>1</sup> Desa pada tabel ini termasuk Unit Permukiman Transmigrasi (UPT) yang masih dibina oleh kementerian terkait dan nagari di Provinsi Sumatera Barat/Villages in this table include Transmigration Settlement Unit which is still fostered by the relevant ministries and the nagari in the Province of Sumatera Barat

Sumber/Source: BPS, Pendataan Potensi Desa (Podes) / BPS—Statistics Indonesia, Village Potential Data Collection

### 2.3 KESEHATAN HEALTH

**Tabel 2.3.1** Jumlah Desa<sup>1</sup>/Kelurahan yang Memiliki Sarana Kesehatan menurut Kelurahan/Desa di Kecamatan Mentarang Hulu, 2018–2020  
*Number of Villages<sup>1</sup> Having Health Facilities by Kelurahan/Village in Mentarang Hulu Subdistrict, 2018–2020*

Kelurahan/Desa Kelurahan/Village	Rumah Sakit Hospital		
	2018	2019	2020
(1)	(2)	(3)	(4)
Lung Semamu	Tidak Ada	Tidak Ada	Tidak Ada
Lung Barang	Tidak Ada	Tidak Ada	Tidak Ada
Lung Simau	Tidak Ada	Tidak Ada	Tidak Ada
Lung Fala	Tidak Ada	Tidak Ada	Tidak Ada
Lung Mekatip	Tidak Ada	Tidak Ada	Tidak Ada
Lung Kebinu	Tidak Ada	Tidak Ada	Tidak Ada
Lung Sulit	Tidak Ada	Tidak Ada	Tidak Ada

Lanjutan Tabel/*Continued Table 2.3.1*

Kelurahan/Desa <i>Kelurahan/Village</i>	Rumah Sakit Bersalin <i>Maternity Hospital</i>		
	2018	2019	2020
(1)	(2)	(3)	(4)
Lung Semamu	Tidak Ada	Tidak Ada	Tidak Ada
Lung Barang	Tidak Ada	Tidak Ada	Tidak Ada
Lung Simau	Tidak Ada	Tidak Ada	Tidak Ada
Lung Fala	Tidak Ada	Tidak Ada	Tidak Ada
Lung Mekatip	Tidak Ada	Tidak Ada	Tidak Ada
Lung Kebinu	Tidak Ada	Tidak Ada	Tidak Ada
Lung Sulit	Tidak Ada	Tidak Ada	Tidak Ada

Lanjutan Tabel/Continued Table 2.3.1

Kelurahan/Desa Kelurahan/Village	Poliklinik Polyclinic		
	2018	2019	2020
(1)	(2)	(3)	(4)
Lung Semamu	Tidak Ada	Tidak Ada	Tidak Ada
Lung Barang	Tidak Ada	Tidak Ada	Tidak Ada
Lung Simau	Tidak Ada	Tidak Ada	Tidak Ada
Lung Fala	Tidak Ada	Tidak Ada	Tidak Ada
Lung Mekatip	Tidak Ada	Tidak Ada	Tidak Ada
Lung Kebinu	Tidak Ada	Tidak Ada	Tidak Ada
Lung Sulit	Tidak Ada	Tidak Ada	Tidak Ada

Lanjutan Tabel/*Continued Table 2.3.1*

Kelurahan/Desa <i>Kelurahan/Village</i>	Puskesmas <i>Public Health Center</i>		
	2018	2019	2020
(1)	(2)	(3)	(4)
Lung Semamu	Tidak Ada	Tidak Ada	Tidak Ada
Lung Barang	Ada	Ada	Ada
Lung Simau	Tidak Ada	Tidak Ada	Tidak Ada
Lung Fala	Tidak Ada	Tidak Ada	Tidak Ada
Lung Mekatip	Tidak Ada	Tidak Ada	Tidak Ada
Lung Kebinu	Tidak Ada	Tidak Ada	Tidak Ada
Lung Sulit	Tidak Ada	Tidak Ada	Tidak Ada

Lanjutan Tabel/*Continued Table 2.3.1*

Kelurahan/Desa Kelurahan/Village	Puskesmas Pembantu Subsidiary of Public Health Center		
	2018	2019	2020
(1)	(2)	(3)	(4)
Lung Semamu	Tidak Ada	Ada	Ada
Lung Barang	Tidak Ada	Tidak Ada	Tidak Ada
Lung Simau	Ada	Ada	Ada
Lung Fala	Ada	Ada	Ada
Lung Mekatip	Ada	Ada	Ada
Lung Kebinu	Ada	Ada	Ada
Lung Sulit	Ada	Ada	Ada

Lanjutan Tabel/*Continued Table 2.3.1*

Kelurahan/Desa <i>Kelurahan/Village</i>	Apotek <i>Pharmacy</i>		
	2018	2019	2020
(1)	(2)	(3)	(4)
Lung Semamu	Tidak Ada	Tidak Ada	Tidak Ada
Lung Barang	Tidak Ada	Tidak Ada	Tidak Ada
Lung Simau	Tidak Ada	Tidak Ada	Tidak Ada
Lung Fala	Tidak Ada	Tidak Ada	Tidak Ada
Lung Mekatip	Tidak Ada	Tidak Ada	Tidak Ada
Lung Kebinu	Tidak Ada	Tidak Ada	Tidak Ada
Lung Sulit	Tidak Ada	Ada	Tidak Ada

Catatan/*Note*: <sup>1</sup> Desa pada tabel ini termasuk Unit Permukiman Transmigrasi (UPT) yang masih dibina oleh kementerian terkait dan nagari di Provinsi Sumatera Barat/*Villages in this table include Transmigration Settlement Unit which is still fostered by the relevant ministries and the nagari in the Province of Sumatera Barat*

Sumber/*Source*: BPS, Pendataan Potensi Desa (Podes) / *BPS—Statistics Indonesia, Village Potential Data Collection*

**Tabel 2.3.2** Jumlah Tenaga Kesehatan menurut Kelurahan/Desa di Kecamatan Mentarang Hulu, 2020  
**Table** Number of Medical Personnel by Kelurahan/Village in Mentarang Hulu Subdistrict, 2020

Kelurahan/Desa Kelurahan/Village	Dokter Doctor	Perawat Nurse	Bidan Midwife	Farmasi Pharma- ceutical	Ahli Gizi Nutritionist
(1)	(2)	(3)	(4)	(5)	(6)
Lung Semamu	–	–	–	–	–
Lung Barang	2	8	7	1	1
Lung Simau	–	–	–	–	–
Lung Fala	–	–	–	–	–
Lung Mekatip	–	–	–	–	–
Lung Kebinu	–	–	–	–	–
Lung Sulit	–	–	–	–	–
<b>Mentarang Hulu</b>	<b>2</b>	<b>8</b>	<b>7</b>	<b>1</b>	<b>1</b>

Sumber/Source: Kementerian Kesehatan, <http://bppsdmk.kemkes.go.id> / Ministry of Health, <http://bppsdmk.kemkes.go.id>



**Tabel 2.3.3** Banyaknya Sarana Kesehatan menurut Kelurahan/Desa dan Jenis Sarana Kesehatan di Kecamatan Mentarang Hulu, 2020  
**Number of Health Facilities by Kelurahan/Village and Kind of Health Facilities in Mentarang Hulu Subdistrict, 2020**

Kelurahan/Desa Kelurahan/Village	Rumah Sakit Hospital	Rumah Sakit Bersalin Maternity Hospital	Klinik/Balai Kesehatan Clinic/Health Center
(1)	(2)	(3)	(4)
Lung Semamu	–	–	–
Lung Barang	–	–	–
Lung Simau	–	–	–
Lung Fala	–	–	–
Lung Mekatip	–	–	–
Lung Kebinu	–	–	–
Lung Sulit	–	–	–
<b>Mentarang Hulu</b>	–	–	<b>1</b>

Lanjutan Tabel/Continued Table 2.3.3

Kelurahan/Desa Kelurahan/Village	Puskesmas Public Health Center		Apotek Pharmacy
	Rawat Inap With Hospitalization	Tanpa Rawat Inap Without Hospitalization	
(1)	(5)	(6)	(7)
Lung Semamu	–	–	–
Lung Barang	2	–	2
Lung Simau	–	–	–
Lung Fala	–	–	–
Lung Mekatip	–	–	–
Lung Kebinu	–	–	–
Lung Sulit	–	–	–
<b>Mentarang Hulu</b>	<b>2</b>	<b>–</b>	<b>2</b>

Catatan/Note: <sup>1</sup> Desa pada tabel ini termasuk Unit Permukiman Transmigrasi (UPT) yang masih dibina oleh kementerian terkait dan nagari di Provinsi Sumatera Barat/Villages in this table include Transmigration Settlement Unit which is still fostered by the relevant ministries and the nagari in the Province of Sumatera Barat

Sumber/Source: BPS, Pendataan Potensi Desa (Podes) / BPS–Statistics Indonesia, Village Potential Data Collection

**Tabel 2.3.4** Kemudahan Mencapai Sarana Kesehatan Terdekat Bagi Desa/Kelurahan yang Tidak ada Sarana Kesehatan menurut Kelurahan/Desa di Kecamatan Mentarang Hulu, 2020  
*The Ease of Access to Nearest Health Facilities for Village/Kelurahan that not Having Health Facilities by Kelurahan/Village by Kelurahan/Village in Mentarang Hulu Subdistrict, 2020*

Kelurahan/Desa Kelurahan/Village	Rumah Sakit Hospital	Rumah Sakit Bersalin Maternity Hospital	Klinik/Balai Kesehatan Clinic/Health Center
(1)	(2)	(3)	(4)
Lung Semamu	Sangat Sulit	Sangat Sulit	Sangat Sulit
Lung Barang	Sangat Sulit	Sangat Sulit	Sulit
Lung Simau	Sangat Sulit	Sangat Sulit	Sangat Sulit
Lung Fala	Sangat Sulit	Sangat Sulit	Sangat Sulit
Lung Mekatip	Sangat Sulit	Sangat Sulit	Sangat Sulit
Lung Kebinu	Sangat Sulit	Sangat Sulit	Sangat Sulit
Lung Sulit	Sangat Sulit	Sangat Sulit	Sangat Sulit

Lanjutan Tabel/Continued Table 2.3.4

Kelurahan/Desa Kelurahan/Village	Puskesmas Public Health Center		Apotek Pharmacy
	Rawat Inap With Hospitalization	Tanpa Rawat Inap Without Hospitalization	
(1)	(5)	(6)	(7)
Lung Semamu	Sulit	Sangat Sulit	Sangat Sulit
Lung Barang	–	Sangat Sulit	Sangat Sulit
Lung Simau	Mudah	Sangat Sulit	Sangat Sulit
Lung Fala	Sangat Sulit	Sangat Sulit	Sangat Sulit
Lung Mekatip	Sulit	Sangat Sulit	Sangat Sulit
Lung Kebinu	Sangat Sulit	Sangat Sulit	Sangat Sulit
Lung Sulit	Sulit	Sangat Sulit	Sangat Sulit

Catatan/Note: <sup>1</sup>Desa pada tabel ini termasuk Unit Permukiman Transmigrasi (UPT) yang masih dibina oleh kementerian terkait dan nagari di Provinsi Sumatera Barat/Villages in this table include Transmigration Settlement Unit which is still fostered by the relevant ministries and the nagari in the Province of Sumatera Barat

Sumber/Source: BPS, Pendataan Potensi Desa (Podes) / BPS—Statistics Indonesia, Village Potential Data Collection

**Tabel 2.3.5** Banyaknya Warga Penderita Gizi Buruk menurut Kelurahan/Desa di Kecamatan Mentarang Hulu, 2019 dan 2020  
**Number of People with Severe Malnutrition by Kelurahan/Village by Kelurahan/Village in Mentarang Hulu Subdistrict, 2019 and 2020**

Kelurahan/Desa Kelurahan/Village	2019	2020
(1)	(2)	(3)
Lung Semamu	–	–
Lung Barang	–	–
Lung Simau	–	–
Lung Fala	–	–
Lung Mekatip	–	–
Lung Kebinu	–	–
Lung Sulit	–	–
<b>Mentarang Hulu</b>	–	–

Catatan/Note: <sup>1</sup>Desa pada tabel ini termasuk Unit Permukiman Transmigrasi (UPT) yang masih dibina oleh kementerian terkait dan nagari di Provinsi Sumatera Barat/Villages in this table include Transmigration Settlement Unit which is still fostered by the relevant ministries and the nagari in the Province of Sumatera Barat

Sumber/Source: BPS, Pendataan Potensi Desa (Podes) 2018 dan 2019/ BPS—Statistics Indonesia, Village Potential Data Collection 2018 and 2019

## 2.4 Agama dan Sosial Lainnya *Religion and Other Social Affairs*

**Tabel 2.4.1** Jumlah Penduduk menurut Kelurahan/Desa dan Agama yang Dianut di Kecamatan Mentarang Hulu, 2020  
*Population by Kelurahan/Village and Religion in Mentarang Hulu Subdistrict, 2020*

Kelurahan/Desa <i>Kelurahan/Village</i>	Islam	Protestan <i>Protestant</i>	Katolik <i>Catholic</i>	Hindu	Budha <i>Buddha</i>	Lainnya <i>Others</i>
(1)	(2)	(3)	(4)	(5)	(6)	(7)
Lung Semamu	–	–	–	–	–	–
Lung Barang	–	–	–	–	–	–
Lung Simau	–	–	–	–	–	–
Lung Fala	–	–	–	–	–	–
Lung Mekatip	–	–	–	–	–	–
Lung Kebinu	–	–	–	–	–	–
Lung Sulit	–	–	–	–	–	–
<b>Mentarang Hulu</b>	<b>18</b>	<b>1 032</b>	<b>3</b>	<b>–</b>	<b>–</b>	<b>–</b>

Sumber/Source: Dinas Kependudukan dan Pencatatan Sipil Kabupaten Malinau/ Population and Civil Registration Agency of Malinau Regency

**Tabel 2.4.2** Jumlah Tempat Ibadah menurut Kelurahan/Desa di Kecamatan Mentarang Hulu, 2020  
*Number of Places of Worship by Kelurahan/Village in Mentarang Hulu Subdistrict, 2020*

Kelurahan/Desa <i>Kelurahan/Village</i>	Masjid <i>Mosque</i>	Mushola <i>Pray Room</i>	Gereja Protestan <i>Protestant Church</i>	Gereja Katholik <i>Catholic Church</i>	Pura <i>Temple</i>	Vihara
(1)	(2)	(3)	(4)	(5)	(6)	(7)
Lung Semamu	–	–	1	–	–	–
Lung Barang	–	–	4	–	–	–
Lung Simau	–	–	1	–	–	–
Lung Fala	–	–	1	–	–	–
Lung Mekatip	–	–	1	–	–	–
Lung Kebinu	–	–	1	–	–	–
Lung Sulit	–	–	1	–	–	–
<b>Mentarang Hulu</b>	–	–	<b>10</b>	–	–	–

Catatan/Note: <sup>1</sup>Desa pada tabel ini termasuk Unit Permukiman Transmigrasi (UPT) yang masih dibina oleh kementerian terkait dan nagari di Provinsi Sumatera Barat/Villages in this table include Transmigration Settlement Unit which is still fostered by the relevant ministries and the nagari in the Province of Sumatera Barat

Sumber/Source: BPS, Pendataan Potensi Desa (Podes) / BPS–Statistics Indonesia, Village Potential Data Collection

**Tabel 2.4.3** Banyaknya Keluarga menurut Kelurahan/Desa<sup>1</sup> dan Jenis Pengguna Listrik di Kecamatan Mentarang Hulu, 2020  
**Number of Families by Kelurahan/Village<sup>1</sup> and Type of Electric Customer in Mentarang Hulu Subdistrict, 2020**

Kelurahan/Desa Kelurahan/Village	Pengguna Listrik/Electric Customer			Bukan Pengguna Listrik Non Electricity Consuming Family
	PLN State Electricity Company	Non PLN Non-State Electricity Company	Jumlah Total	
(1)	(2)	(3)	(4)	(5)
Lung Semamu	–	21	21	–
Lung Barang	–	111	111	–
Lung Simau	–	21	21	–
Lung Fala	–	24	24	–
Lung Mekatip	–	17	17	–
Lung Kebinu	–	24	24	–
Lung Sulit	–	32	32	–
<b>Mentarang Hulu</b>	–	<b>250</b>	<b>250</b>	–

Catatan/Note: <sup>1</sup>Desa pada tabel ini termasuk Unit Permukiman Transmigrasi (UPT) yang masih dibina oleh kementerian terkait dan nagari di Provinsi Sumatera Barat/Villages in this table include Transmigration Settlement Unit which is still fostered by the relevant ministries and the nagari in the Province of Sumatera Barat

Sumber/Source: BPS, Pendataan Potensi Desa (Podes) / BPS—Statistics Indonesia, Village Potential Data Collection



**Tabel 2.4.4** Banyaknya Desa/Kelurahan menurut Keberadaan Penerangan Jalan Utama Desa/Kelurahan di Kecamatan Mentarang Hulu, 2018–2020  
**Number of Villages/Kelurahan by Presence of Village/Kelurahan Main Street Illumination in Mentarang Hulu Subdistrict, 2018–2020**

Penerangan Jalan Utama <i>Main Street Illumination</i>	2018	2019	2020
(1)	(2)	(3)	(4)
<b>Sumber Penerangan Jalan Utama</b> <b><i>The Source of Main Street Illumination</i></b>			
Listrik Pemerintah/ <i>State Electricity</i>	1	1	–
Listrik Non Pemerintah/ <i>Non-State Electricity</i>	1	1	3
Non Listrik/ <i>Non Electric</i>	5	5	4

Catatan/Note: <sup>1</sup>Desa pada tabel ini termasuk Unit Permukiman Transmigrasi (UPT) yang masih dibina oleh kementerian terkait dan nagari di Provinsi Sumatera Barat/*Villages in this table include Transmigration Settlement Unit which is still fostered by the relevant ministries and the nagari in the Province of Sumatera Barat*

Sumber/Source: BPS, Pendataan Potensi Desa (Podes) 2014, 2018, dan 2019/ *BPS–Statistics Indonesia, Village Potential Data Collection 2014, 2018, and 2019*

**Tabel 2.4.5** Banyaknya Desa/Kelurahan menurut Jenis Bahan Bakar untuk Memasak yang Digunakan oleh Sebagian Besar Keluarga di Kecamatan Mentarang Hulu, 2018–2020  
**Number of Villages/Kelurahan by Type of Cooking Fuel Used by Majority of Families in Mentarang Hulu Subdistrict, 2018–2020**

Jenis Bahan Bakar Type of Cooking Fuel	2018	2019	2020
(1)	(2)	(3)	(4)
Gas Kota/ City Gas	–	–	–
LPG 3 Kg/ 3 Kg–LPG	–	–	–
LPG lebih dari 3 Kg/ More than 3 Kg–LPG	–	–	1
Minyak Tanah/ Kerosene	–	–	–
Kayu Bakar/ Firewood	7	7	6
Lainnya/ Others	–	–	–

Catatan/Note: <sup>1</sup>Desa pada tabel ini termasuk Unit Permukiman Transmigrasi (UPT) yang masih dibina oleh kementerian terkait dan nagari di Provinsi Sumatera Barat/Villages in this table include Transmigration Settlement Unit which is still fostered by the relevant ministries and the nagari in the Province of Sumatera Barat

<sup>2</sup>Termasuk LPG lebih dari 3 Kg/ Including LPG more than 3 Kg

Sumber/Source: BPS, Pendataan Potensi Desa (Podes) 2014, 2018, dan 2019/ BPS–Statistics Indonesia, Village Potential Data Collection 2014, 2018, and 2019

**Tabel**  
**Table** 2.4.6

**Banyaknya Desa/Kelurahan menurut Sumber Air Minum Sebagian Besar Keluarga di Kecamatan Mentarang Hulu, 2018–2020**  
**Number of Villages/Kelurahan by Sources of Drinking Water of Majority of Families in Mentarang Hulu Subdistrict, 2018–2020**

Sumber Air Minum <i>Sources of Drinking Water</i>	2018	2019	2020
(1)	(2)	(3)	(4)
Air Kemasan Bermerk/ <i>Branded Bottled Water</i>	–	–	–
Air Isi Ulang/ <i>Refill Water</i>	–	–	–
Ledeng dengan Meteran/ <i>Bottled Water/Tap Water</i>	–	–	–
Ledeng tanpa Meteran/ <i>Electric/ Hand Pump</i>	–	–	–
Sumur Bor atau Pompa/ <i>Borehole/ Tube Well</i>	–	–	–
Sumur/ <i>Well</i>	–	–	–
Mata Air/ <i>Spring</i>	–	–	–
Sungai/Danau/Kolam/ Waduk/Situ/Embung/Bendungan <i>River/ Lake/ Pool/ Reservoir/ Dam</i>	7	7	7
Air Hujan/ <i>Rain-water</i>	–	–	–
Lainnya/ <i>Others</i>	–	–	–

Catatan/Note: <sup>1</sup> Desa pada tabel ini termasuk Unit Permukiman Transmigrasi (UPT) yang masih dibina oleh kementerian terkait dan nagari di Provinsi Sumatera Barat/Villages in this table include Transmigration Settlement Unit which is still fostered by the relevant ministries and the nagari in the Province of Sumatera Barat

Sumber/Source: BPS, Pendataan Potensi Desa (Podes) 2014, 2018, dan 2019/ BPS–Statistics Indonesia, Village Potential Data Collection 2014, 2018, and 2019

**Tabel 2.4.7** Banyaknya Desa/Kelurahan menurut Penggunaan Fasilitas Tempat Buang Air Besar Sebagian Besar Keluarga di Kecamatan Mentarang Hulu, 2018–2020  
**Number of Villages/Kelurahan by Toilet Facility Usage of Majority of Families in Mentarang Hulu Subdistrict, 2018–2020**

Fasilitas Tempat Buang Air Besar <i>Toilet Facility</i>	2018	2019	2020
(1)	(2)	(3)	(4)
<b>Jamban/ Toilet</b>			
Sendiri/ <i>Private</i>	7	7	7
Bersama/ <i>Shared</i>	–	–	–
Umum/ <i>Public</i>	–	–	–
<b>Bukan Jamban/ Non-Toilet</b>	–	–	–

Catatan/Note: <sup>1</sup>Desa pada tabel ini termasuk Unit Permukiman Transmigrasi (UPT) yang masih dibina oleh kementerian terkait dan nagari di Provinsi Sumatera Barat/Villages in this table include Transmigration Settlement Unit which is still fostered by the relevant ministries and the nagari in the Province of Sumatera Barat

Sumber/Source: BPS, Pendataan Potensi Desa (Podes) 2014, 2018, dan 2019/ BPS–Statistics Indonesia, Village Potential Data Collection 2014, 2018, and 2019

**Tabel**  
**Table** 2.4.8

**Banyaknya Kejadian Bencana Alam menurut Kelurahan/Desa dan Jenis Bencana Alam di Kecamatan Mentarang Hulu, 2020**  
*Number of Natural Disaster by Kelurahan/Village and Type of Natural Disaster in Mentarang Hulu Subdistrict, 2020*

Kelurahan/Desa <i>Kelurahan/Village</i>	Gempa Bumi <i>Earth-quake</i>	Tsunami <i>Tsunami</i>	Gunung Meletus <i>Volcanic Eruption</i>	Tanah Longsor <i>Landslide</i>
(1)	(2)	(3)	(4)	(5)
Lung Semamu	-	-	-	-
Lung Barang	-	-	-	-
Lung Simau	-	-	-	1
Lung Fala	-	-	-	-
Lung Mekatip	-	-	-	1
Lung Kebinu	-	-	-	1
Lung Sulit	-	-	-	-
<b>Mentarang Hulu</b>	-	-	-	<b>3</b>

Lanjutan Tabel/Continued Table 2.4.8

Kelurahan/Desa Kelurahan/Village	Banjir Flood	Banjir Bandang Flash Flood	Kekeringan Drought
(1)	(6)	(7)	(8)
Lung Semamu	1	–	–
Lung Barang	1	–	–
Lung Simau	–	–	–
Lung Fala	1	–	–
Lung Mekatip	1	–	–
Lung Kebinu	1	–	–
Lung Sulit	–	–	–
<b>Mentarang Hulu</b>	–	–	–

Lanjutan Tabel/*Continued Table 2.4.8*

Kelurahan/Desa <i>Kelurahan/Village</i>	Kebakaran Hutan dan Lahan <i>Forest and Land Fires</i>	Angin Puyuh/Puting Beliau/Topan <i>Typhoon/Cyclone</i>	Gelombang Pasang Laut <i>Tide</i>
(1)	(9)	(10)	(11)
Lung Semamu	–	–	–
Lung Barang	–	–	–
Lung Simau	–	–	–
Lung Fala	–	–	–
Lung Mekatip	–	–	–
Lung Kebinu	–	–	–
Lung Sulit	–	–	–
<b>Mentarang Hulu</b>	–	–	–

Catatan/Note: <sup>1</sup>Desa pada tabel ini termasuk Unit Permukiman Transmigrasi (UPT) yang masih dibina oleh kementerian terkait dan nagari di Provinsi Sumatera Barat/*Villages in this table include Transmigration Settlement Unit which is still fostered by the relevant ministries and the nagari in the Province of Sumatera Barat*

Sumber/Source: BPS, Pendataan Potensi Desa (Podes) / *BPS—Statistics Indonesia, Village Potential Data Collection*

**Tabel 2.4.9** Banyaknya Korban Jiwa Akibat Bencana Alam menurut Kelurahan/Desa dan Jenis Bencana Alam di Kecamatan Mentarang Hulu, 2020  
*Number of Casualties due to Natural Disaster by Kelurahan/Village and Type of Natural Disaster in Mentarang Hulu Subdistrict, 2020*

Kelurahan/Desa Kelurahan/Village	Gempa Bumi Earth-quake	Tsunami Tsunami	Gunung Meletus Volcanic Eruption	Tanah Longsor Landslide
(1)	(2)	(3)	(4)	(5)
Lung Semamu	–	–	–	–
Lung Barang	–	–	–	–
Lung Simau	–	–	–	–
Lung Fala	–	–	–	–
Lung Mekatip	–	–	–	–
Lung Kebinu	–	–	–	–
Lung Sulit	–	–	–	–
<b>Mentarang Hulu</b>	–	–	–	–



Lanjutan Tabel/*Continued Table 2.4.9*

Kelurahan/Desa Kelurahan/Village	Banjir Flood	Banjir Bandang Flash Flood	Kekeringan Drought
(1)	(6)	(7)	(8)
Lung Semamu	–	–	–
Lung Barang	–	–	–
Lung Simau	–	–	–
Lung Fala	–	–	–
Lung Mekatip	–	–	–
Lung Kebinu	–	–	–
Lung Sulit	–	–	–
<b>Mentarang Hulu</b>	–	–	–

Lanjutan Tabel/Continued Table 2.4.9

Kelurahan/Desa Kelurahan/Village	Kebakaran Hutan dan Lahan Forest and Land Fires	Angin Puyuh/Puting Beluung/Topan Typhoon/Cyclone	Gelombang Pasang Laut Tide
(1)	(9)	(10)	(11)
Lung Semamu	–	–	–
Lung Barang	–	–	–
Lung Simau	–	–	–
Lung Fala	–	–	–
Lung Mekatip	–	–	–
Lung Kebinu	–	–	–
Lung Sulit	–	–	–
<b>Mentarang Hulu</b>	–	–	–

Catatan/Note: <sup>1</sup>Desa pada tabel ini termasuk Unit Permukiman Transmigrasi (UPT) yang masih dibina oleh kementerian terkait dan nagari di Provinsi Sumatera Barat/Villages in this table include Transmigration Settlement Unit which is still fostered by the relevant ministries and the nagari in the Province of Sumatera Barat

Sumber/Source: BPS, Pendataan Potensi Desa (Podes) / BPS—Statistics Indonesia, Village Potential Data Collection

**Tabel 2.4.10** Keberadaan Fasilitas/Upaya Antisipasi/Mitigasi Bencana Alam menurut Kelurahan/Desa di Kecamatan Mentarang Hulu, 2020  
*Presence of Facilities/Effort in Anticipation/Mitigation of Natural Disaster by Kelurahan/Village in Mentarang Hulu Subdistrict, 2020*

Kelurahan/Desa Kelurahan/Village	Sistem Peringatan Dini Bencana Alam Natural Disaster Early Warning System	Sistem Peringatan Dini Khusus Tsunami Tsunami Early Warning System	Perlengkapan Keselamatan Safety Equipment
(1)	(2)	(3)	(4)
Lung Semamu	Tidak Ada	Bukan Wilayah Potensi Tsunami	Tidak Ada
Lung Barang	Tidak Ada	Bukan Wilayah Potensi Tsunami	Tidak Ada
Lung Simau	Tidak Ada	Bukan Wilayah Potensi Tsunami	Tidak Ada
Lung Fala	Tidak Ada	Bukan Wilayah Potensi Tsunami	Tidak Ada
Lung Mekatip	Tidak Ada	Bukan Wilayah Potensi Tsunami	Tidak Ada
Lung Kebinu	Tidak Ada	Bukan Wilayah Potensi Tsunami	Tidak Ada
Lung Sulit	Tidak Ada	Bukan Wilayah Potensi Tsunami	Tidak Ada

Lanjutan Tabel/Continued Table 2.4.10

Kelurahan/Desa Kelurahan/Village	Rambu-rambu dan Jalur Evakuasi Bencana Sign and Evacuation Route	Pembuatan, Perawatan, atau Normalisasi: Sungai, Kanal, Tanggul, Parit, Drainase, Waduk, Pantai, dll Engineering, Maintenance, or Normalization: Rivers, Canals, Dikes, ect
(1)	(5)	(6)
Lung Semamu	Tidak Ada	Tidak Ada
Lung Barang	Tidak Ada	Tidak Ada
Lung Simau	Tidak Ada	Tidak Ada
Lung Fala	Tidak Ada	Tidak Ada
Lung Mekatip	Tidak Ada	Tidak Ada
Lung Kebinu	Tidak Ada	Tidak Ada
Lung Sulit	Tidak Ada	Ada

Catatan/Note: <sup>1</sup> Desa pada tabel ini termasuk Unit Permukiman Transmigrasi (UPT) yang masih dibina oleh kementerian terkait dan nagari di Provinsi Sumatera Barat/Villages in this table include Transmigration Settlement Unit which is still fostered by the relevant ministries and the nagari in the Province of Sumatera Barat

Sumber/Source: BPS, Pendataan Potensi Desa (Podes) / BPS–Statistics Indonesia, Village Potential Data Collection

**Tabel 2.4.11** Banyaknya Embung Desa menurut Kelurahan/Desa di Kecamatan Mentarang Hulu, 2019 dan 2020  
**Number of Village Reservoirs by Kelurahan/Village in Mentarang Hulu Subdistrict, 2020**

Kelurahan/Desa Kelurahan/Village	2019	2020
(1)	(2)	(3)
Lung Semamu	–	–
Lung Barang	–	–
Lung Simau	–	–
Lung Fala	–	–
Lung Mekatip	–	–
Lung Kebinu	–	–
Lung Sulit	–	–
<b>Mentarang Hulu</b>	–	–

Catatan/Note: <sup>1</sup> Desa pada tabel ini termasuk Unit Permukiman Transmigrasi (UPT) yang masih dibina oleh kementerian terkait dan nagari di Provinsi Sumatera Barat/Villages in this table include Transmigration Settlement Unit which is still fostered by the relevant ministries and the nagari in the Province of Sumatera Barat

Sumber/Source: BPS, Pendataan Potensi Desa (Podes) / BPS—Statistics Indonesia, Village Potential Data Collection

**Tabel 2.4.12** Banyaknya Desa/Kelurahan yang Memiliki Kelompok Kegiatan Olahraga menurut Jenis Olahraga dan Ketersediaan Fasilitas/Lapangan Olahraga di Kecamatan Mentarang Hulu, 2020  
**Number of Village/Kelurahan Having Sports Activity Group by Type of Sports and Availability of Sports Facility/Field in Mentarang Hulu Subdistrict, 2020**

Jenis Olahraga Type of Sports	Kondisi Fasilitas/Lapangan Olahraga Sports Facility/Field Condition			Tidak Ada Fasilitas/ Lapangan Olahraga No Sports Facility/Field
	Baik Good	Rusak Sedang Moderately Damaged	Rusak Parah Badly Damaged	
(1)	(2)	(3)	(4)	(5)
Sepak Bola/ Soccer	3	1	2	1
Bola Voli/ Volley Ball	6	1	–	–
Bulu Tangkis/ Badminton	1	1	–	5
Bola Basket/ Basket Ball	–	–	–	7
Tenis Lapangan/ Court Tennis	–	–	–	7
Tenis Meja/ Table Tennis	–	–	–	7
Futsal/ Futsal	–	–	–	7
Renang/ Swimming Pool	–	–	–	7
Bela Diri (Pencak Silat, Karate, dll) Martial Arts (Pencak Silat, Karate, etc)	–	–	–	7
Bilyard/ Bilyards	–	–	–	7
Pusat Kebugaran (Senam, Fitness, Aerobik, dll) Fitness Center (Gymnastics, Fitness, Aerobics, etc)	–	–	–	7
Lainnya/ Others	6	–	–	1

Catatan/Note: <sup>1</sup> Desa pada tabel ini termasuk Unit Permukiman Transmigrasi (UPT) yang masih dibina oleh kementerian terkait dan nagari di Provinsi Sumatera Barat/Villages in this table include Transmigration Settlement Unit which is still fostered by the relevant ministries and the nagari in the Province of Sumatera Barat

Sumber/Source: BPS, Pendataan Potensi Desa (Podes) / BPS—Statistics Indonesia, Village Potential Data Collection

# 03

## **PERTANIAN, KEHUTANAN, PETERNAKAN, DAN PERIKANAN** **AGRICULTURE, FORESTRY, LIVESTOCK, AND FISHERY**

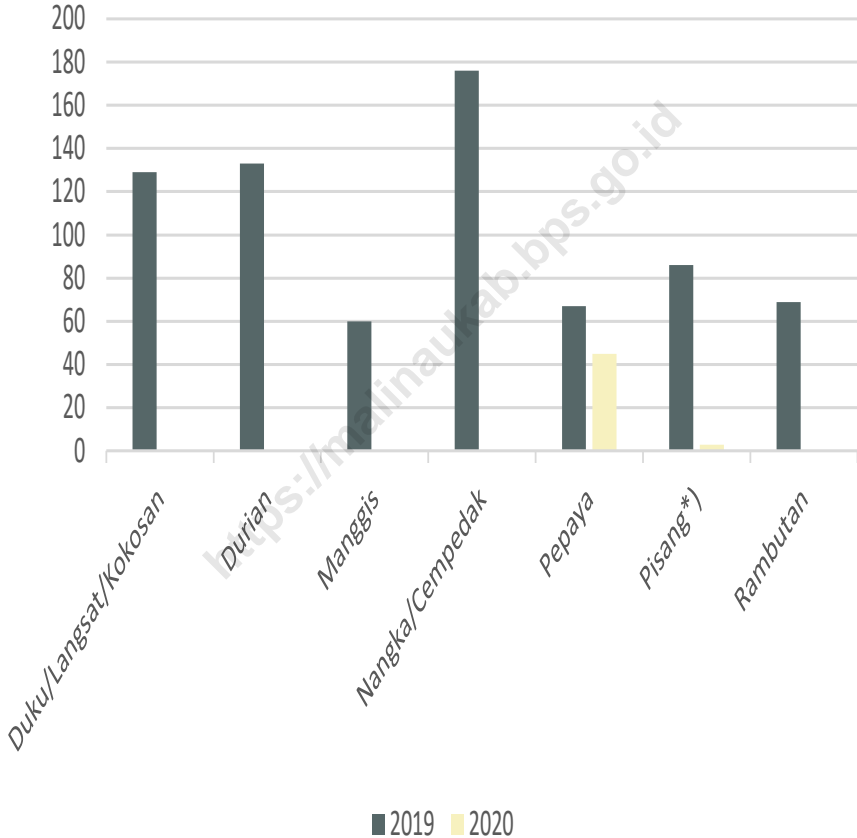






**Gambar**  
**Figures** 3.1

**Produksi Buah–Buahan dan Sayuran Tahunan Tertinggi menurut Jenis Tanaman di Kecamatan Mentarang Hulu (ku), 2020**  
**Highest Production of Annual Fruits and Vegetables by Kind of Plant in Mentarang Hulu Subdistrict (qu), 2020**



Sumber/Source: BPS, Statistik Pertanian Hortikultura SPH–BST/BPS–Statistics Indonesia, Agricultural Statistics for Horticulture, SPH–BST

**3.1 HORTIKULTURA**  
**HORTICULTURE**

**Tabel 3.1.1** Luas Panen Tanaman Sayuran dan Buah–Buahan Semusim menurut Jenis Tanaman di Kecamatan Mentarang Hulu (ha), 2017–2020  
*Harvested Area of Seasonal Vegetables and Fruits by Kind of Plant in Mentarang Hulu Subdistrict (ha), 2017–2020*

Jenis Tanaman <i>Kind of Plants</i>	2017	2018	2019	2020
(1)	(2)	(3)	(4)	(5)
<b>Sayuran/ Vegetables</b>				
Bawang Daun/ <i>Wlech Onion</i>	–	–	–	–
Bawang Merah/ <i>Shallot</i>	–	–	–	–
Bawang Putih/ <i>Garlic</i>	–	–	–	–
Bayam/ <i>Spinach</i>	2	–	–	1
Buncis/ <i>Green Bean</i>	–	–	–	–
Cabai Besar/ <i>Chili (Capsicum Annum)</i>	–	–	–	–
Cabai Rawit/ <i>Chili (Capsicum Frutescens)</i>	1	1	3	2
Cabai/ <i>Chili</i>	1	1	3	2
Jamur/ <i>Mushroom</i>	–	–	–	–
Kacang Merah/ <i>Red Bean</i>	–	–	–	–
Kacang Panjang/ <i>Yarldlong Bean</i>	–	2	–	–
Kangkung/ <i>Kangkong</i>	1	–	1	1
Kembang Kol/ <i>Cauliflower</i>	–	–	–	–
Kentang/ <i>Potato</i>	–	–	–	–
Ketimun/ <i>Cucumber</i>	–	–	–	–
Kubis/ <i>Cabbage</i>	–	–	–	–
Labu Siam/ <i>Chayote</i>	–	–	–	–
Lobak/ <i>Radish</i>	–	–	–	–
Paprika/ <i>Bell Pepper</i>	–	–	–	–
Petsai/ <i>Chinese Cabbage</i>	1	–	–	1
Terung/ <i>Eggplant</i>	–	–	–	–
Tomat/ <i>Tomato</i>	–	1	–	–
Wortel/ <i>Carrot</i>	–	–	–	–

Lanjutan Tabel/Continued Table 3.1.1

Jenis Tanaman Kind of Plants	2017	2018	2019	2020
(1)	(2)	(3)	(4)	(5)
<b>Buah–Buahan/ Fruits</b>				
Blewah/ <i>Cantaloupe</i>	–	–	–	–
Melon/ <i>Melon</i>	–	–	–	–
Semangka/ <i>Watermelon</i>	–	–	–	–
Stroberi/ <i>Strawberry</i>	–	–	–	–

Sumber/Source: BPS, Statistik Pertanian Hortikultura SPH–SBS/BPS–Statistics Indonesia, *Agricultural Statistics for Horticulture, SPH–SBS*

**Tabel 3.1.2** **Produksi Tanaman Sayuran dan Buah-Buahan Semusim menurut Jenis Tanaman di Kecamatan Mentarang Hulu (kuintal), 2017–2020**  
**Production of Seasonal Vegetables and Fruits by Kind of Plant in Mentarang Hulu Subdistrict (quintal), 2017–2020**

Jenis Tanaman Kind of Plants	2017	2018	2019	2020
(1)	(2)	(3)	(4)	(5)
<b>Sayuran/ Vegetables</b>				
Bawang Daun/ <i>Wlech Onion</i>	–	–	–	–
Bawang Merah/ <i>Shallot</i>	–	–	–	–
Bawang Putih/ <i>Garlic</i>	–	–	–	–
Bayam/ <i>Spinach</i>	100	–	–	50
Buncis/ <i>Green Bean</i>	–	–	–	–
Cabai Besar/ <i>Chili (Capsicum Annum)</i>	–	–	–	–
Cabai Rawit/ <i>Chili (Capsicum Frutescens)</i>	160	160	480	110
Cabai/ <i>Chili</i>	160	160	480	110
Jamur/ <i>Mushroom</i>	–	–	–	–
Kacang Merah/ <i>Red Bean</i>	–	–	–	–
Kacang Panjang/ <i>Yarldlong Bean</i>	–	27	–	–
Kangkung/ <i>Kangkong</i>	150	–	150	150
Kembang Kol/ <i>Cauliflower</i>	–	–	–	–
Kentang/ <i>Potato</i>	–	–	–	–
Ketimun/ <i>Cucumber</i>	–	–	–	–
Kubis/ <i>Cabbage</i>	–	–	–	–
Labu Siam/ <i>Chayote</i>	–	–	–	–
Lobak/ <i>Radish</i>	–	–	–	–
Paprika/ <i>Bell Pepper</i>	–	–	–	–
Petsai/ <i>Chinese Cabbage</i>	190	–	–	190
Terung/ <i>Eggplant</i>	–	–	–	–
Tomat/ <i>Tomato</i>	–	200	–	–
Wortel/ <i>Carrot</i>	–	–	–	–

Lanjutan Tabel/*Continued Table 3.1.2*

Jenis Tanaman <i>Kind of Plants</i>	2017	2018	2019	2020
(1)	(2)	(3)	(4)	(5)
<b>Buah–Buahan/ <i>Fruits</i></b>				
Blewah/ <i>Cantaloupe</i>	–	–	–	–
Melon/ <i>Melon</i>	–	–	–	–
Semangka/ <i>Watermelon</i>	–	–	–	–
Stroberi/ <i>Strawberry</i>	–	–	–	–

Sumber/*Source*: BPS, Statistik Pertanian Hortikultura SPH–SBS/BPS–*Statistics Indonesia, Agricultural Statistics for Horticulture, SPH–SBS*

**Tabel 3.1.3** Luas Panen Tanaman Biofarmaka menurut Jenis Tanaman di Kecamatan Mentarang Hulu (m<sup>2</sup>), 2017–2020  
**Table 3.1.3** *Harvested Area of Medical Plants by Kind of Plant in Mentarang Hulu Subdistrict (m<sup>2</sup>), 2017–2020*

Jenis Tanaman <i>Kind of Plants</i>	2017	2018	2019	2020
(1)	(2)	(3)	(4)	(5)
Dlingo/Dringo/ <i>Sweet Root/Calamus</i>	–	–	–	–
Jahe/ <i>Ginger</i>	2	2	1	4
Kapulaga/ <i>Java Cardamon</i>	–	–	–	–
Keji Beling/Kecibeling/ <i>Strobilanthescrispa</i>	–	–	–	–
Kencur/ <i>East Indian Galangal</i>	–	–	–	–
Kunyit/ <i>Turmeric</i>	2	–	–	–
Laos/Lengkuas/ <i>Galanga</i>	16	9	10	8
Lempuyang/ <i>Zingiber Aromaticum</i>	–	–	–	–
Lidah Buaya/ <i>Oliviera</i>	–	–	–	–
Mahkota Dewa/ <i>God's Crown</i>	–	1	1	–
Mengkudu/Pace/ <i>Indian Mulberry</i>	–	1	1	–
Sambiloto/ <i>King of Bitter</i>	–	–	–	–
Temuireng/ <i>Black Turmeric</i>	–	–	–	–
Temukunci/ <i>Chinese Keys</i>	–	–	–	–
Temulawak/ <i>Java Turmeric</i>	–	–	–	–

Sumber/Source: BPS, Statistik Pertanian Hortikultura SPH–TBF/BPS–Statistics Indonesia, *Agricultural Statistics for Horticulture, SPH–TBF*

**Tabel 3.1.4** **Produksi Tanaman Biofarmaka menurut Jenis Tanaman di Kecamatan Mentarang Hulu (kg), 2017–2020**  
**Production of Medical Plants by Kind of Plant in Mentarang Hulu Subdistrict (kg), 2017–2020**

Jenis Tanaman Kind of Plants	2017	2018	2019	2020
(1)	(2)	(3)	(4)	(5)
Dlingo/Dringo/ Sweet Root/Calamus	–	–	–	–
Jahe/ Ginger	12	6	6	12.96
Kapulaga/ Java Cardamon	–	–	–	–
Keji Beling/Kecibeling/ Strobilanthescrispa	–	–	–	–
Kencur/ East Indian Galangal	–	–	–	–
Kunyit/ Turmeric	6	–	–	–
Laos/Lengkuas/ Galanga	115	62	82	50.88
Lempuyang/ Zingiber Aromaticum	–	–	–	–
Lidah Buaya/ Oliviera	–	–	–	–
Mahkota Dewa/ God's Crown	–	144	72	–
Mengkudu/Pace/ Indian Mulberry	–	70	35	–
Sambiloto/ King of Bitter	–	–	–	–
Temuireng/ Black Turmeric	–	–	–	–
Temukunci/ Chinese Keys	–	–	–	–
Temulawak/ Java Turmeric	–	–	–	–

Sumber/Source: BPS, Statistik Pertanian Hortikultura SPH–TBF/BPS–Statistics Indonesia, Agricultural Statistics for Horticulture, SPH–TBF

**Tabel 3.1.5** Luas Panen Tanaman Hias menurut Jenis Tanaman di Kecamatan Mentarang Hulu (m<sup>2</sup>), 2017–2020  
**Table 3.1.5** *Harvested Area of Ornamental Plants by Kind of Plant in Mentarang Hulu Subdistrict (m<sup>2</sup>), 2017–2020*

Jenis Tanaman <i>Kind of Plants</i>	2017	2018	2019	2020
(1)	(2)	(3)	(4)	(5)
Adenium (Kamboja Jepang)/ <i>Adenium obesum</i>	–	–	–	–
Aglaonema/ <i>Chinese evergreens</i>	–	–	–	–
Anggrek/ <i>Orchid</i>	–	–	–	–
Anthurium Bunga/ <i>Flamingo Lily Flower</i>	–	–	–	–
Anthurium Daun/ <i>Laceleaf</i>	–	–	–	–
Anyelir/ <i>Carnation</i>	–	–	–	–
Caladium/ <i>Heart of Jesus</i>	–	–	–	–
Cordyline/ <i>Cordyline</i>	–	–	–	–
Diffenbachia/ <i>Dumb canes</i>	–	–	–	–
Dracaena/ <i>Dracaena</i>	–	–	–	–
Euphorbia/ <i>Spurges</i>	–	–	–	–
Herbras/ <i>Gerbera</i>	–	–	–	–
Gladiol/ <i>Gladiol</i>	–	–	–	–
Pisang–pisangan/ <i>Heliconia</i>	–	–	–	–
Soka/ <i>Ixora</i>	–	–	–	–
Krisan/ <i>Chrysantemum</i>	–	–	–	–
Mawar/ <i>Rose</i>	–	–	–	–
Melati/ <i>Jasmine</i>	–	–	–	–
Monstera/ <i>Swiss cheese plant</i>	–	–	–	–
Pakis/ <i>Fern</i>	–	–	–	–
Palem/ <i>Palm</i>	–	–	–	–
Philodendron/ <i>Philodendron</i>	–	–	–	–
Pedang–pedangan/ <i>Sansevieria</i>	–	–	–	–
Sedap Malam/ <i>Tuberose</i>	–	–	–	–

Sumber/Source: BPS, Statistik Pertanian Hortikultura SPH–TH/BPS–Statistics Indonesia, Agricultural Statistics for Horticulture, SPH–TH



**Tabel 3.1.6** **Produksi Tanaman Hias menurut Jenis Tanaman di Kecamatan Mentarang Hulu (tangkai), 2017–2020**  
**Production of Ornamental Plants by Kind of Plant in Mentarang Hulu Subdistrict (stalks), 2017–2020**

Jenis Tanaman <i>Kind of Plants</i>	2017	2018	2019	2020
(1)	(2)	(3)	(4)	(5)
Adenium (Kamboja Jepang)/ <i>Adenium obesum</i>	–	–	–	–
Aglaoema/ <i>Chinese evergreens</i>	–	–	–	–
Anggrek/ <i>Orchid</i>	–	–	–	–
Anthurium Bunga/ <i>Flamingo Lily Flower</i>	–	–	–	–
Anthurium Daun/ <i>Laceleaf</i>	–	–	–	–
Anyelir/ <i>Carnation</i>	–	–	–	–
Caladium/ <i>Heart of Jesus</i>	–	–	–	–
Cordyline/ <i>Cordyline</i>	–	–	–	–
Diffenbachia/ <i>Dumb canes</i>	–	–	–	–
Dracaena/ <i>Dracaena</i>	–	–	–	–
Euphorbia/ <i>Spurges</i>	–	–	–	–
Herbras/ <i>Gerbera</i>	–	–	–	–
Gladiol/ <i>Gladiol</i>	–	–	–	–
Pisang–pisangan/ <i>Heliconia</i>	–	–	–	–
Soka/ <i>Ixora</i>	–	–	–	–
Krisan/ <i>Chrysantemum</i>	–	–	–	–
Mawar/ <i>Rose</i>	–	–	–	–
Melati/ <i>Jasmine</i>	–	–	–	–
Monstera/ <i>Swiss cheese plant</i>	–	–	–	–
Pakis/ <i>Fern</i>	–	–	–	–
Palem/ <i>Palm</i>	–	–	–	–
Philodendron/ <i>Philodendron</i>	–	–	–	–
Pedang–pedangan/ <i>Sansevieria</i>	–	–	–	–
Sedap Malam/ <i>Tuberose</i>	–	–	–	–

Sumber/Source: BPS, Statistik Pertanian Hortikultura SPH–TH/BPS–Statistics Indonesia, Agricultural Statistics for Horticulture, SPH–TH

**Tabel 3.1.7** **Produksi Buah–Buahan dan Sayuran Tahunan menurut Jenis Tanaman di Kecamatan Mentarang Hulu (ku), 2017–2020**  
**Production of Annual Fruits and Vegetables by Kind of Plant in Mentarang Hulu Subdistrict (qu), 2017–2020**

Jenis Tanaman <i>Kind of Plants</i>	2017	2018	2019	2020
(1)	(2)	(3)	(4)	(5)
Alpukat/ <i>Avocado</i>	–	–	–	–
Anggur/ <i>Grape</i>	–	–	–	–
Apel/ <i>Apple</i>	–	–	–	–
Belimbing/ <i>Star Fruit</i>	–	–	–	–
Duku/Langsar/Kokosan/ <i>Duku</i>	–	228	129	–
Durian/ <i>Durian</i>	–	266	133	–
Jambu Air/ <i>Rose Apple</i>	–	–	–	–
Jambu Biji/ <i>Guava</i>	–	–	–	–
Jengkol/ <i>Jengkol</i>	–	–	–	–
Jeruk Besar/ <i>Pomelo</i>	–	–	–	–
Jeruk Siam/Keprak/ <i>Tangerine/Orange</i>	–	–	–	–
Jeruk/ Orange ( <i>Tangerine + Pomelo</i> )	–	–	–	–
Mangga/ <i>Mango</i>	–	–	–	–
Manggis/ <i>Mangosteen</i>	180	180	60	–
Markisa/ <i>Marquisa</i>	–	–	–	–
Melinjo/ <i>Melinjo</i>	–	–	–	–
Nangka/Cempedak/ <i>Jack Fruit</i>	–	146	176	–
Nenas/ <i>Pineapple</i>	2	1	–	–
Pepaya/ <i>Papaya</i>	117	51	67	45
Petai/ <i>Twisted Cluster Bean</i>	–	–	–	–
Pisang/ <i>Banana</i>	37	18	86	3
Rambutan/ <i>Rambutan</i>	–	100	69	–
Salak/ <i>Salacca</i>	–	–	–	–

Lanjutan Tabel/*Continued Table 3.1.7*

Jenis Tanaman <i>Kind of Plants</i>	2017	2018	2019	2020
(1)	(2)	(3)	(4)	(5)
Sawo/Sapodilla/ <i>Star Apple</i>	–	–	–	–
Sirsak/ <i>Soursop</i>	–	–	–	–
Sukun/ <i>Bread Fruit</i>	–	–	–	–

Sumber/*Source*: BPS, Statistik Pertanian Hortikultura SPH–BST/BPS–*Statistics Indonesia, Agricultural Statistics for Horticulture, SPH–BST*

**3.2 PERKEBUNAN  
ESTATE CROPS**

**Tabel 3.2.1** Luas Areal Tanaman Perkebunan menurut Kelurahan/Desa dan Jenis Tanaman di Kecamatan Mentarang Hulu (ha), 2019–2020  
*Planted Area of Estate Crops by Kelurahan/Village and Kind of Plant in Mentarang Hulu Subdistrict (ha), 2019–2020*

Kelurahan/Desa Kelurahan/Village	Kelapa Sawit Oil Palm		Kelapa Coconut	
	2019	2020	2019	2020
(1)	(2)	(3)	(4)	(5)
Lung Semamu	...	...	...	...
Lung Barang	...	...	...	...
Lung Simau	...	...	...	...
Lung Fala	...	...	...	...
Lung Mekatip	...	...	...	...
Lung Kebinu	...	...	...	...
Lung Sulit	...	...	...	...
<b>Mentarang Hulu</b>	...	...	...	...

Lanjutan Tabel/*Continued Table 3.2.1*

Kelurahan/Desa Kelurahan/Village	Karet Rubber		Kopi Coffee	
	2019	2020	2019	2020
(1)	(2)	(3)	(4)	(5)
Lung Semamu	...	...	...	...
Lung Barang	...	...	...	...
Lung Simau	...	...	...	...
Lung Fala	...	...	...	...
Lung Mekatip	...	...	...	...
Lung Kebinu	...	...	...	...
Lung Sulit	...	...	...	...
<b>Mentarang Hulu</b>	...	...	...	...

**Lanjutan Tabel/Continued Table 3.2.1**

Kelurahan/Desa Kelurahan/Village	Kakao Cocoa		Tebu Sugar Cane	
	2019	2020	2019	2020
(1)	(2)	(3)	(4)	(5)
Lung Semamu	...	...	...	...
Lung Barang	...	...	...	...
Lung Simau	...	...	...	...
Lung Fala	...	...	...	...
Lung Mekatip	...	...	...	...
Lung Kebinu	...	...	...	...
Lung Sulit	...	...	...	...
<b>Mentarang Hulu</b>	...	...	...	...

Lanjutan Tabel/*Continued Table 3.2.1*

Kelurahan/Desa Kelurahan/Village	Teh Tea		Tembakau Tobacco	
	2019	2020	2019	2020
(1)	(2)	(3)	(4)	(5)
Lung Semamu	...	...	...	...
Lung Barang	...	...	...	...
Lung Simau	...	...	...	...
Lung Fala	...	...	...	...
Lung Mekatip	...	...	...	...
Lung Kebinu	...	...	...	...
Lung Sulit	...	...	...	...
<b>Mentarang Hulu</b>	...	...	...	...

Sumber/Source: Dinas Pertanian Kabupaten Malinau/Regional Office of Agriculture of Malinau Regency

**Tabel 3.2.1** **Produksi Tanaman Perkebunan menurut Kelurahan/Desa dan Jenis Tanaman di Kecamatan Mentarang Hulu (ton), 2019–2020**  
***Production of Estate Crops by Kelurahan/Village and Kind of Plant in Mentarang Hulu Subdistrict (ton), 2019–2020***

Kelurahan/Desa <i>Kelurahan/Village</i>	Kelapa Sawit <i>Oil Palm</i>		Kelapa <i>Coconut</i>	
	2019	2020	2019	2020
(1)	(2)	(3)	(4)	(5)
Lung Semamu	...	...	...	...
Lung Barang	...	...	...	...
Lung Simau	...	...	...	...
Lung Fala	...	...	...	...
Lung Mekatip	...	...	...	...
Lung Kebinu	...	...	...	...
Lung Sulit	...	...	...	...
<b>Mentarang Hulu</b>	...	...	...	...



Lanjutan Tabel/*Continued Table 3.2.2*

Kelurahan/Desa Kelurahan/Village	Karet Rubber		Kopi Coffee	
	2019	2020	2019	2020
(1)	(6)	(7)	(8)	(9)
Lung Semamu	...	...	...	...
Lung Barang	...	...	...	...
Lung Simau	...	...	...	...
Lung Fala	...	...	...	...
Lung Mekatip	...	...	...	...
Lung Kebinu	...	...	...	...
Lung Sulit	...	...	...	...
<b>Mentarang Hulu</b>	...	...	...	...

**Lanjutan Tabel/Continued Table 3.2.2**

Kelurahan/Desa Kelurahan/Village	Kakao Cocoa		Tebu Sugar Cane	
	2019	2020	2019	2020
(1)	(10)	(11)	(12)	(13)
Lung Semamu	...	...	...	...
Lung Barang	...	...	...	...
Lung Simau	...	...	...	...
Lung Fala	...	...	...	...
Lung Mekatip	...	...	...	...
Lung Kebinu	...	...	...	...
Lung Sulit	...	...	...	...
<b>Mentarang Hulu</b>	...	...	...	...

Lanjutan Tabel/Continued Table 3.2.2

Kelurahan/Desa Kelurahan/Village	Teh Tea		Tembakau Tobacco	
	2019	2020	2019	2020
(1)	(14)	(15)	(16)	(17)
Lung Semamu	...	...	...	...
Lung Barang	...	...	...	...
Lung Simau	...	...	...	...
Lung Fala	...	...	...	...
Lung Mekatip	...	...	...	...
Lung Kebinu	...	...	...	...
Lung Sulit	...	...	...	...
<b>Mentarang Hulu</b>	...	...	...	...

Sumber/Source: Dinas Pertanian Kabupaten Malinau/Regional Office of Agriculture of Malinau Regency

**3.3 PETERNAKAN  
LIVESTOCK**

**Tabel 3.3.1** Populasi Ternak menurut Kelurahan/Desa dan Jenis Ternak di Kecamatan Mentarang Hulu (ekor), 2019–2020  
*Livestock Population by Kelurahan/Village and Kind of Livestock in Mentarang Hulu Subdistrict (heads), 2019–2020*

Kelurahan/Desa Kelurahan/Village	Sapi Perah/Dairy Cattle		Sapi Potong/Beef Cattle	
	2019	2020	2019	2020
(1)	(2)	(3)	(4)	(5)
Lung Semamu	...	...	...	...
Lung Barang	...	...	...	...
Lung Simau	...	...	...	...
Lung Fala	...	...	...	...
Lung Mekatip	...	...	...	...
Lung Kebinu	...	...	...	...
Lung Sulit	...	...	...	...
<b>Mentarang Hulu</b>	...	...	...	...

Lanjutan Tabel/*Continued Table 3.3.1*

Kelurahan/Desa Kelurahan/Village	Kerbau/Buffalo		Kuda/Horse	
	2019	2020	2019	2020
(1)	(6)	(7)	(8)	(9)
Lung Semamu	...	...	...	...
Lung Barang	...	...	...	...
Lung Simau	...	...	...	...
Lung Fala	...	...	...	...
Lung Mekatip	...	...	...	...
Lung Kebinu	...	...	...	...
Lung Sulit	...	...	...	...
<b>Mentarang Hulu</b>	...	...	...	...

**Lanjutan Tabel/Continued Table 3.3.1**

Kelurahan/Desa Kelurahan/Village	Kambing/Goat		Domba/Sheep		Babi/Pig	
	2019	2020	2019	2020	2019	2020
(1)	(10)	(11)	(12)	(13)	(14)	(15)
Lung Semamu	...	...	...	...	...	...
Lung Barang	...	...	...	...	...	...
Lung Simau	...	...	...	...	...	...
Lung Fala	...	...	...	...	...	...
Lung Mekatip	...	...	...	...	...	...
Lung Kebinu	...	...	...	...	...	...
Lung Sulit	...	...	...	...	...	...
<b>Mentarang Hulu</b>	...	...	...	...	...	...

Sumber/Source: Dinas Pertanian Kabupaten Malinau/Regional Office of Agriculture of Malinau Regency

**Tabel 3.3.2** **Populasi Unggas menurut Kelurahan/Desa dan Jenis Ternak di Kecamatan Mentarang Hulu (ekor), 2019–2020**  
***Poultry Population by Kelurahan/Village and Kind of Poultry in Mentarang Hulu Subdistrict (heads), 2019–2020***

Kelurahan/Desa <i>Kelurahan/Village</i>	Ayam Kampung/ <i>Native Chicken</i>		Ayam Petelur <i>Layer</i>	
	2019	2020	2019	2020
(1)	(2)	(3)	(4)	(5)
Lung Semamu	...	...	...	...
Lung Barang	...	...	...	...
Lung Simau	...	...	...	...
Lung Fala	...	...	...	...
Lung Mekatip	...	...	...	...
Lung Kebinu	...	...	...	...
Lung Sulit	...	...	...	...
<b>Mentarang Hulu</b>	...	...	...	...

**Lanjutan Tabel/Continued Table 3.3.2**

Kelurahan/Desa Kelurahan/Village	Ayam Pedaging Broiler		Itik/Itik Manila Duck	
	2019	2020	2019	2020
(1)	(6)	(7)	(8)	(9)
Lung Semamu	...	...	...	...
Lung Barang	...	...	...	...
Lung Simau	...	...	...	...
Lung Fala	...	...	...	...
Lung Mekatip	...	...	...	...
Lung Kebinu	...	...	...	...
Lung Sulit	...	...	...	...
<b>Mentarang Hulu</b>	...	...	...	...

Sumber/Source: Dinas Pertanian Kabupaten Malinau/Regional Office of Agriculture of Malinau Regency



04

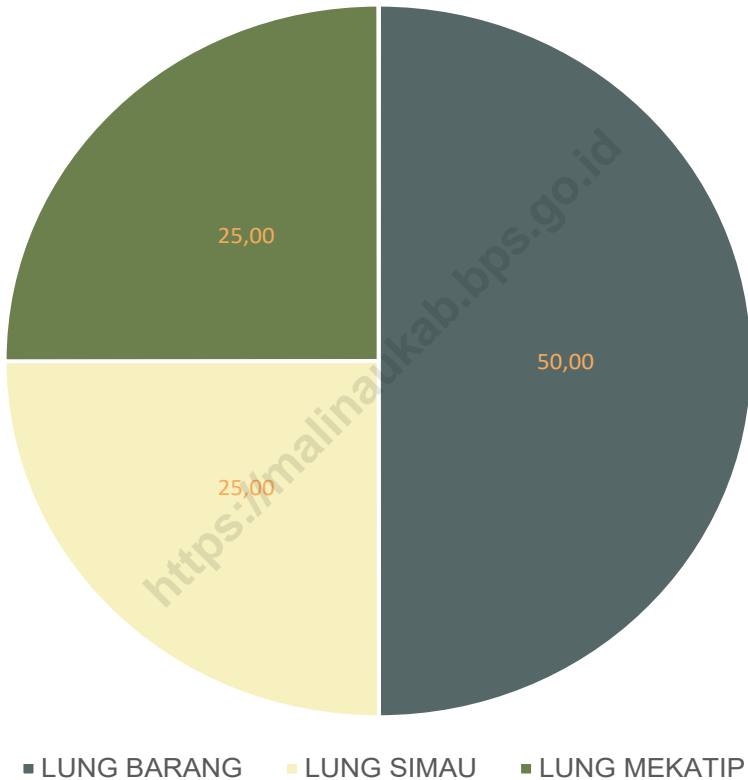
**PARIWISATA  
TOURISM**



LET'S GO TRAVEL



**Gambar 4.1** Toko Kelontong menurut Desa di Kecamatan Mentarang Hulu, 2020  
**Figures** *Number of Grocery Store by Village in Mentarang Hulu Subdistrict, 2020*



Sumber/Source: BPS, Pendataan Potensi Desa (Podes)/BPS-Statistics Indonesia, Village Potential Data Collecting

**Tabel**  
**Table** 4.1**Banyaknya Sarana dan Prasarana Ekonomi menurut Kelurahan/Desa dan Jenisnya di Kecamatan Mentarang Hulu, 2020****Number of Economic Facilities and Infrastructure by Kelurahan/Village in Mentarang Hulu Subdistrict, 2020**

Kelurahan/Desa Kelurahan/Village	Kelompok Pertokoan Shopping Complex	Pasar dengan Bangunan Permanen Market in Permanent Building	Pasar dengan Bangunan Semi Permanen Market without Semi- Permanent Building	Pasar Tanpa Bangunan Market without Permanent Building
(1)	(2)	(3)	(4)	(5)
Lung Semamu	-	-	-	-
Lung Barang	-	1	-	-
Lung Simau	-	-	-	-
Lung Fala	-	-	-	-
Lung Mekatip	-	-	-	-
Lung Kebinu	-	-	-	-
Lung Sulit	-	-	-	-
<b>Mentarang Hulu</b>	-	<b>1</b>	-	-

Lanjutan Tabel/*Continued Table 4.1*

<i>Kelurahan/Desa Kelurahan/Village</i>	<i>Minimarket / Swalayan<sup>1</sup> Minimarket/ Supermarket<sup>1</sup></i>	<i>Toko/Warung Kelontong Shop/ Grocery Store</i>	<i>Restoran/ Rumah Makan Restaurant/ Food Stall</i>
(1)	(6)	(7)	(8)
Lung Semamu	-	-	-
Lung Barang	-	2	-
Lung Simau	-	1	-
Lung Fala	-	-	-
Lung Mekatip	-	1	-
Lung Kebinu	-	-	-
Lung Sulit	-	-	-
<b>Mentarang Hulu</b>	-	<b>4</b>	-

Lanjutan Tabel/Continued Table 4.1

Kelurahan/Desa Kelurahan/Village	Warung/Kedai Makanan Food & Beverage Store	Hotel Hotel	Hostel/Motel/ Losmen/Wisma Hostel/ Motel/ Inn/ Pensions
(1)	(9)	(10)	(11)
Lung Semamu	-	-	-
Lung Barang	3	-	-
Lung Simau	-	-	-
Lung Fala	-	-	-
Lung Mekatip	-	-	-
Lung Kebinu	-	-	-
Lung Sulit	-	-	-
<b>Mentarang Hulu</b>	<b>3</b>	<b>-</b>	<b>-</b>

Catatan/Note: <sup>1</sup> Memiliki luas < 400m<sup>2</sup>/Has an area < 400 m<sup>2</sup>

Sumber/Source: BPS, Pendataan Potensi Desa (Podes)/ BPS—Statistics Indonesia, Village Potential Data Collection

**Tabel**  
**Table** 4.2

**Banyaknya Sarana Lembaga Keuangan yang Beroperasi menurut Kelurahan/Desa dan Jenisnya di Kecamatan Mentarang Hulu, 2020**  
*Number of Operating Financial Institution Facilities by Kelurahan/Village in Mentarang Hulu Subdistrict, 2020*

Kelurahan/Desa <i>Kelurahan/Village</i>	Bank Umum Pemerintah <i>Government Bank</i>	Bank Umum Swasta <i>Private Bank</i>	Bank Perkreditan Rakyat <i>Rural Bank</i>
(1)	(2)	(3)	(4)
Lung Semamu	-	-	-
Lung Barang	-	-	-
Lung Simau	-	-	-
Lung Fala	-	-	-
Lung Mekatip	-	-	-
Lung Kebinu	-	-	-
Lung Sulit	-	-	-
<b>Mentarang Hulu</b>	-	-	-

Sumber/Source: BPS, Pendataan Potensi Desa (Podes)/ BPS—Statistics Indonesia, Village Potential Data Collection

**Tabel 4.3** Banyaknya Koperasi yang Masih Aktif menurut Kelurahan/Desa dan Jenis Koperasi di Kecamatan Mentarang Hulu, 2020  
**Number of Active Cooperatives by Kelurahan/Village in Mentarang Hulu Subdistrict, 2020**

Kelurahan/Desa Kelurahan/Village	Koperasi Unit Desa (KUD) Village Cooperative Unit	Koperasi Industri Kecil dan Kerajinan Rakyat (Kopinkra) Small Industry and Citizen Handicraft Cooperative	Koperasi Simpan Pinjam (Kospin) Saving and Loan Cooperative	Koperasi Lainnya Other Cooperative
(1)	(2)	(3)	(4)	(5)
Lung Semamu	-	-	-	-
Lung Barang	-	-	-	-
Lung Simau	-	-	-	-
Lung Fala	-	-	-	-
Lung Mekatip	-	-	-	-
Lung Kebinu	-	-	-	-
Lung Sulit	-	-	-	-
<b>Mentarang Hulu</b>	-	-	-	-

Sumber/Source: BPS, Pendataan Potensi Desa (Podes)/ BPS—Statistics Indonesia, Village Potential Data Collection



**Tabel**  
**Table** 4.4

**Jumlah Menara dan Operator Layanan Komunikasi Telepon Seluler Serta Kondisi Sinyal Telepon Seluler menurut Kelurahan/Desa di Kecamatan Mentarang Hulu, 2020**  
**Number of Operating Financial Institution Facilities by Kelurahan/Village in Mentarang Hulu Subdistrict, 2020**

Kelurahan/Desa Kelurahan/Village	Jumlah Menara Telepon Seluler (BTS) Number of Base Transceiver Station (BTS)	Jumlah Operator Layanan Komunikasi Telepon Seluler Yang Menjangkau di Desa/ Kelurahan Number of Celluler Communication Service Operators Reaching Village/ Kelurahan	Kondisi Sinyal Telepon Seluler di Sebagian Besar Wilayah Desa/Kelurahan Cellular Phone Signal Condition in Majority of Village/Kelurahan Area
(1)	(2)	(3)	(4)
Lung Semamu	1	1	Sinyal Lemah
Lung Barang	1	1	Sinyal Sangat Kuat
Lung Simau	1	1	Sinyal Lemah
Lung Fala	1	1	Sinyal Kuat
Lung Mekatip	1	1	Sinyal Lemah
Lung Kebinu	1	1	Sinyal Lemah
Lung Sulit	1	1	Sinyal Lemah
<b>Mentarang Hulu</b>	<b>7</b>	<b>7</b>	Sinyal Lemah*

Catatan/Note: \*Penilaian kondisi sinyal berdasar pada kondisi sinyal di ibukota kecamatan

Sumber/Source: BPS, Pendataan Potensi Desa (Podes)/ BPS—Statistics Indonesia, Village Potential Data Collection

**Tabel**  
**Table 4.5****Sarana Transportasi Antar Desa/Kelurahan menurut Kelurahan/Desa di Kecamatan Mentarang Hulu, 2020**  
**Inter-Village/Kelurahan Transportation Facilities by Kelurahan/Village in Mentarang Hulu Subdistrict, 2020**

Kelurahan/Desa Kelurahan/Village	Jenis Transportasi <sup>1</sup> Type of Transportation <sup>1</sup>	Keberadaan Angkutan Umum <sup>2</sup> Availability of Public Transportation <sup>2</sup>
(1)	(2)	(3)
Lung Semamu	Darat dan Air	Tidak ada angkutan umum
Lung Barang	Air saja	Tidak ada angkutan umum
Lung Simau	Darat dan Air	Tidak ada angkutan umum
Lung Fala	Darat dan Air	Tidak ada angkutan umum
Lung Mekatip	Air saja	Tidak ada angkutan umum
Lung Kebinu	Air saja	Tidak ada angkutan umum
Lung Sulit	Darat dan Air	Tidak ada angkutan umum

Catatan/Note: <sup>1</sup> Jenis Transportasi disajikan dalam 4 (empat) kode, yaitu / Types of transportation are presented in 4 (four) codes, namely:

- (1) Darat saja / Land only
- (2) Air saja / Water only
- (3) Darat dan Air / Land and water
- (4) Udara saja / Air only

Jika dalam satu wilayah terdapat lebih dari 2 (dua) Jenis Transportasi, akan diambil angka terkecil / If in an area there are more than 2 (two) types of transportation, the smallest number will be taken

<sup>2</sup> Dalam pengkodean Keberadaan angkutan umum / In coding the existence of public transport

- (1) Ada, dengan trayek tetap / There is a fixed route
- (2) Ada, tanpa trayek tetap / There are no fixed routes
- (3) Tidak ada angkutan umum / There is no public transportation

Sumber/Source: BPS, Pendataan Potensi Desa (Podes) / BPS—Statistics Indonesia, Village Potential Data Collection

**Tabel**  
**Table** 4.6

**Kondisi Jalan Darat Antar Desa/Kelurahan menurut Kelurahan/Desa di Kecamatan Mentarang Hulu, 2020**  
**Condition of Inter-Village/Kelurahan Roads by Kelurahan/Village in Mentarang Hulu Subdistrict, 2020**

Kelurahan/Desa Kelurahan/Village	Jenis Permukaan Jalan <sup>1</sup> Type of Road Surface <sup>1</sup>	Dapat Dilalui Kendaraan Bermotor Roda 4 atau Lebih <sup>2</sup> Can be Passed by Four or More Wheel Vehicle <sup>2</sup>
(1)	(2)	(3)
Lung Semamu	Tanah	Dapat dilalui sepanjang tahun
Lung Barang	Lainnya	Tidak dapat dilalui sepanjang tahun
Lung Simau	Tanah	Dapat dilalui sepanjang tahun
Lung Fala	Tanah	Tidak dapat dilalui sepanjang tahun
Lung Mekatip	Lainnya	Tidak dapat dilalui sepanjang tahun
Lung Kebinu	Lainnya	Tidak dapat dilalui sepanjang tahun
Lung Sulit	Tanah	Tidak dapat dilalui sepanjang tahun

Catatan/Note: <sup>1</sup> Jenis Permukaan Jalan disajikan dalam 4 (empat) kode, yaitu / Types of Road Surface are presented in 4 (four) codes, namely:

- (1) Aspal atau beton / Asphalt or concrete
- (2) Diperkeras (kerikil, batu, dll.) / Hardened (gravel, stone, etc.)
- (3) Tanah / Land
- (4) Lainnya / Other

<sup>2</sup> Kondisi jalan dapat dilalui oleh kendaraan bermotor roda 4 atau lebih / Road conditions can be traversed by motorized vehicles with 4 or more wheels:

- (1) Sepanjang tahun / Throughout the year
- (2) Sepanjang tahun kecuali saat tertentu / All year long except certain times
- (3) Selama musim kemarau / During the dry season
- (4) Tidak dapat dilalui sepanjang tahun / Not passable throughout the year

Sumber/Source: BPS, Pendataan Potensi Desa (Podes) / BPS—Statistics Indonesia, Village Potential Data Collection

**Tabel**  
**Table** 4.7

**Keberadaan Kantor Pos/Pos Pembantu/Rumah Pos dan Perusahaan/Agen Jasa Ekspedisi Swasta menurut Kelurahan/Desa di Kecamatan Mentarang Hulu, 2020**  
*Availability of Post Office/Subsidiary of Post Office and Private Expedition Service Company by Kelurahan/Village in Mentarang Hulu Subdistrict, 2020*

Kelurahan/Desa Kelurahan/Village	Kantor Pos/Pos Pembantu/ Rumah Pos <sup>1</sup> Post Office/Subsidiary of Post Office <sup>1</sup>	Perusahaan/Agen Jasa Ekspedisi Swasta <sup>1</sup> Private Expedition Service Company <sup>1</sup>
(1)	(2)	(3)
Lung Semamu	Tidak ada/ <i>None</i>	Tidak ada/ <i>None</i>
Lung Barang	Tidak ada/ <i>None</i>	Tidak ada/ <i>None</i>
Lung Simau	Tidak ada/ <i>None</i>	Tidak ada/ <i>None</i>
Lung Fala	Tidak ada/ <i>None</i>	Tidak ada/ <i>None</i>
Lung Mekatip	Tidak ada/ <i>None</i>	Tidak ada/ <i>None</i>
Lung Kebinu	Tidak ada/ <i>None</i>	Tidak ada/ <i>None</i>
Lung Sulit	Tidak ada/ <i>None</i>	Tidak ada/ <i>None</i>

Catatan/Note: <sup>1</sup> Terdapat 4 (empat) kode, yaitu / *There are 4 (four) codes, namely:*

- (1) Beroperasi / *Operating*
- (2) Jarang beroperasi / *Rarely operates*
- (3) Tidak berfungsi / *Not working*
- (4) Tidak ada / *None*

Sumber/Source: BPS, Pendataan Potensi Desa (Podes)/ *BPS—Statistics Indonesia, Village Potential Data Collection*



# DATA

## MENCERDASKAN BANGSA

— *Enlighten The Nation* —



**BADAN PUSAT STATISTIK  
KABUPATEN MALINAU  
BPS-STATISTICS OF MALINAU REGENCY**

Jl. Pusat Pemerintahan, Malinau 77554  
Telp.: 0553-2022087; E-mail: 6501@bps.go.id  
Homepage: <http://malinaukab.bps.go.id>

ISSN 2715-4300



9 772715 430007