

Kecamatan

CIPENDEUY

DALAM ANGKA

Cipendeuy Subdistrict in Figures

2017



**BADAN PUSAT STATISTIK
KABUPATEN BANDUNG BARAT**
Statistics of Bandung Barat Regency

<https://bandungbaratkab.bps.go.id>

Kecamatan

CIPENDEUY

DALAM ANGKA

Cipendeuy Subdistrict in Figures

2017



KECAMATANCIPEUNDEUY DALAM ANGKA
CipeundeuySubdistrict In Figures
2017

ISSN:

No. Publikasi/Publication Number: 3217.1617

Katalog/Catalog: 1101002.3217.150

Ukuran Buku/Book Size: 14,8 cm x 21 cm

Jumlah Halaman /Number of Pages: xiii + 214 halaman / pages

Naskah/Manuscript:

Badan Pusat Statistik Kabupaten Bandung Barat

BPS-Statistics of Bandung Barat Regency

Gambar Kover/Cover Design:

<http://menginspirasiBERSAMA.blogspot.co.id/2016/08/13-tempat-wisata-di-purwakarta.html>, 13 Tempat Wisata di Purwakarta Terfavorit dan Terpilih

Ilustrasi Kover/Cover Illustration:

Waduk Cirata/*Cirata Reservoir*

Diterbitkan oleh /Published by:

© **Badan Pusat Statistik Kabupaten Bandung Barat /Statistics of Bandung Barat Regency**

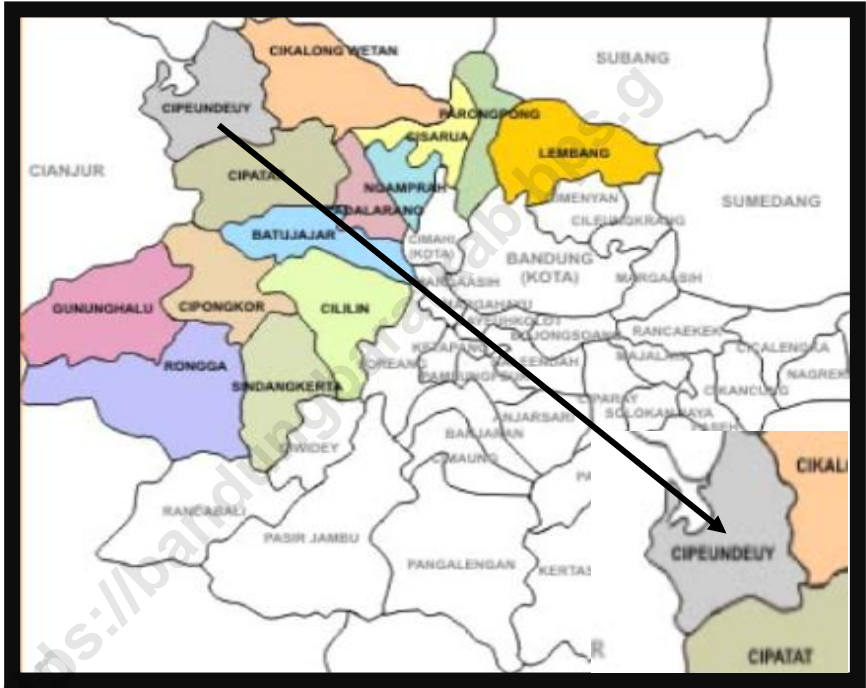
Dicetak oleh/Printed by:

BPS Kabupaten Bandung Barat

Dilarang mengumumkan, mendistribusikan, mengomunikasikan, dan/atau menggandakan sebagian atau seluruh isi buku ini untuk tujuan komersial tanpa izin tertulis dari Badan Pusat Statistik

Prohibited to announce, distribute, communicate, and/or copy part or all of this book for commercial purpose without permission from BPS-Statistic Indonesia

**PETA KECAMATANCIPEUNDEUY
MAP OF CIPEUNDEUYSUBDISTRICT**



<https://bandungbaratkab.bps.go.id>

KEPALA BPS KABUPATEN BANDUNG BARAT
CHIEF STATISTICIAN OF BANDUNG BARAT REGENCY



IR. SRI DATY

<https://bandungbaratkab.bps.go.id>



KATA PENGANTAR

KecamatanCipeundeuy dalam Angka merupakan publikasi tahunan BPS Kabupaten Bandung Barat yang menyajikan beragam jenis data yang bersumber dari BPS maupun institusi lain. Publikasi ini memuat gambaran umum tentang keadaan geografi dan iklim, pemerintahan, perkembangan sosial-demografi dan perekonomian di KecamatanCipeundeuy.

Sejak diberlakukannya PP Nomor 7 Tahun 2015, publikasi-publikasi yang diterbitkan BPS Kabupaten Bandung Barat termasuk KecamatanCipeundeuy dalam Angka 2016 dapat diunduh secara langsung di *website* BPS Kabupaten Bandung Barat(<http://bandungbaratkab.bps.go.id>). Hal ini dimaksudkan untuk mempermudah akses terhadap data KecamatanCipeundeuy dalam Angka.

Publikasi ini dapat terwujud berkat kerja sama dan bantuan dari berbagai pihak. Kepada semua pihak yang telah membantu dalam upaya penerbitan publikasi ini, kami ucapkan banyak terima kasih. Semoga publikasi ini bermanfaat bagi para pengguna data dan masyarakat pada umumnya. Kami mengharapkan tanggapan dan saran dari para pengguna publikasi ini untuk perbaikan edisi yang akan datang.

Padalarang, September 2017
**KEPALA BADAN PUSAT STATISTIK
KABUPATEN BANDUNG BARAT**

Ir. Sri Dady



PREFACE

CipeundeuySubdistrict in Figures is an annual publication presenting various data from BPS-Statistics Bandung Barat Regency and other agencies. The publication provides general pictures of geographics conditions, government, and key socio-demographic and economic characteristics of CipeundeuySubdistrict. Technical notes for each statistics are also included in this publication to provide a better understanding in interpreting data for data users.

In line with the increasing demand of data users the contents of CipeundeuySubdistrict in Figures have been improved. To provide a better access to data covered in CipeundeuySubdistrict in Figures, a series of the publication can be downloaded in BPS-Statistics Bandung Barat Regency website (www.bandungbaratkab.bps.go.id).

The release of the publication has been made possible due to the assistance and contribution of various government institutions and private organizations. To all parties who have been involved in the preparation of this publication, I would like to express my high appreciation and gratitude. Hopefully this publication will be useful resource for any purposes. Comments and suggestions to improve the contents of the publication are always welcome.

Padalarang, September 2017

**BPS-STATISTICS OF
BANDUNG BARAT REGENCY**

Ir. Sri Dady
Chief Statistician

DAFTAR ISI CONTENTS

Kata Pengantar/ <i>Preface</i>	vii
Daftar Isi/ <i>Contents</i>	ix
Daftar Tabel/ <i>List of Tables</i>	x
Daftar Gambar/ <i>List of Figures</i>	xx
Penjelasan Umum/ <i>Explanatory Notes</i>	xxii
1. Geografi dan Iklim/ <i>Geography and Climate</i>	1
2. Pemerintahan/ <i>Government</i>	14
3. Kependudukan dan Ketenagakerjaan/ <i>Population and Employment</i>	34
4. Sosial/ <i>Social</i>	56
5. Pertanian/ <i>Agriculture</i>	96
6. Industri dan Energi/ <i>industry and energy</i>	122
7. Perdagangan/ <i>Trade</i>	134
8. Transportasi, Komunikasi, dan Pariwisata/ <i>Transportation, Communication, and Tourism</i>	142
9. Keuangan dan Harga/ <i>Finance and Price</i>	156
10. Pengeluaran Penduduk dan Konsumsi Makanan/ <i>population expenditure and food consumption</i>	166
11. Pendapatan regional/ <i>Regional Income</i>	179
12. Perbandingan antar Kecamatan/ <i>Subdistrict Comparison</i>	209

DAFTAR TABEL
LIST OF TABLES

1. GEOGRAFI DAN IKLIM/ <i>GEOGRAPHY AND CLIMATE</i>	1
1.1 GEOGRAFI/ <i>GEOGRAPHY</i>	8
1.1.1 Luas Wilayah menurut Desa di Kecamatan Cipeundeuy, 2015 / <i>Total Area by Village in Cipeundeuy Subdistrict, 2015</i>	8
1.1.2 Tinggi Wilayah Di Atas Permukaan Laut (DPL) Menurut Desadi Kecamatan Cipeundeuy, 2015 / <i>Height of the Sea Surface by Village in Cipeundeuy Subdistrict, 2015</i>	9
1.1.3 Jarak dari Ibukota Kecamatan ke Ibukota Desadi Kecamatan Cipeundeuy, 2015 / <i>Distance from the Capital Regional to the Capital Village in Cipeundeuy Subdistrict, 2015</i>	10
1.2 IKLIM/ <i>CLIMATE</i>	11
1.2.1 Rata-rata Suhu Udara dan Kelembaban Udara Menurut Bulan di Kecamatan Cipeundeuy, 2015 / <i>Average Temperature and Humidity by Month in Cipeundeuy Subdistrict, 2015</i>	11
1.2.2 Rata-Rata Tekanan Udara, Kecepatan Angin dan Penyinaran Matahari Menurut Bulan di Kecamatan Cipeundeuy, 2015 / <i>Average Atmospheric Pressure, Wind Velocity and Duration of Sunshine by Month in Cipeundeuy Subdistrict, 2015</i>	12
1.2.3 Jumlah Curah Hujan dan Hari Hujan Menurut Bulan di Kecamatan Cipeundeuy, 2015 / <i>Amount of Precipitation and Number of Rainy Days by Month in Cipeundeuy Subdistrict, 2015</i>	13
2. PEMERINTAHAN/ <i>GOVERNMENT</i>	14
2.1 WILAYAH ADMINISTRATIF/ <i>ADMINISTRATIVE AREA</i>	20
2.1.1 Banyaknya Dusun, RW, RT, dan Jumlah KK Menurut Desa di Kecamatan Cipeundeuy, 2015 / <i>Number of Village, CA, NA and The Number of Family Cards in Cipeundeuy Subdistrict, 2015</i>	20
2.2 DEWAN PERWAKILAN RAKYAT DAERAH/ <i>THE REGIONAL HOUSE OF REPRESENTATIVE</i>	21

2.2.1	Banyaknya Anggota DPRD Menurut Partai Politik dan Jenis Kelamin di KecamatanCipeundeuy, 2015/ <i>Number of Representatives DPRD by Political Parties and Sex in CipeundeuySubdistrict, 2015</i>	21
2.2.2	Banyaknya Keputusan DPRD Menurut Jenis Keputusan di KecamatanCipeundeuy, 2012– 2015/ <i>Number of Decision of DPRD by Type of Decision in CipeundeuySubdistrict, 2012 – 2015</i>	22
2.3	PEGAWAI NEGERI/ <i>CIVIL SERVANTS</i>	23
2.3.1	Banyaknya Pegawai Negeri Sipil Menurut Tingkat Pendidikan yang Ditamatkan dan Jenis Kelamin di KecamatanCipeundeuy, 2015/ <i>Number of Civil Servants by Education Attainment and Sex in CipeundeuySubdistrict, 2015</i>	23
2.3.2	Banyaknya Pegawai Negeri Sipil (PNS) Menurut Dinas/Instansi Pemerintah dan Jenis Kelamin di KecamatanCipeundeuy, 2015/ <i>Number of Civil Servants by Governmental Institution and Sex in CipeundeuySubdistrict, 2015</i>	24
2.3.3	Banyaknya Pegawai Negeri Sipil Menurut Eselon dan Jenis Kelamin di KecamatanCipeundeuy, 2015/ <i>Number of Civil Servants by Echelon and Sex in CipeundeuySubdistrict, 2015</i>	28
2.4	LAINNYA/ <i>OTHERS</i>	29
2.4.1	Banyaknya Surat Nikah yang Dikeluarkan Menurut Desa di KecamatanCipeundeuy, 2012-2015/ <i>Number of Marriage Certificate by Village in CipeundeuySubdistrict, 2012-2015</i>	29
2.4.2	Banyaknya Akta Kelahiran yang Dikeluarkan Menurut Desa di KecamatanCipeundeuy, 2012-2015/ <i>Number of Birth Certificate by Village in CipeundeuySubdistrict, 2012-2015</i>	30
2.4.3	Banyaknya Perkara yang Diterima dan Diselesaikan Menurut Bulan di KecamatanCipeundeuy, 2015/ <i>Number of Accepted and Finished Cases by Month in CipeundeuySubdistrict, 2015</i>	31
3.	KEPENDUDUKAN DAN KETENAGAKERJAAN/ <i>POPULATION AND EMPLOYMENT</i>	34
3.1	KEPENDUDUKAN/ <i>POPULATION</i>	42
3.1.1	Distribusi dan Kepadatan Penduduk Menurut Desa di KecamatanCipeundeuy, 2015/ <i>Population Distribution and Density by Village in CipeundeuySubdistrict, 2015</i>	42
3.1.2	Banyaknya Penduduk Menurut Desa dan Jenis Kelamin di KecamatanCipeundeuy, 2015/ <i>Number of Population by Village and Sex in CipeundeuySubdistrict, 2015</i>	43

3.1.3	Banyaknya Penduduk Menurut Jenis Kelamin dan Kelompok Umur di KecamatanCipeundeuy, 2015 / <i>Number of Population by Sex and Age in CipeundeuySubdistrict, 2015</i>	44
3.1.4	Proporsi Penduduk Perempuan yang Pernah Kawin Menurut Usia Perkawinan Pertama di KecamatanCipeundeuy, 2015 / <i>Proportion of Female Population Ever Married by Age at First Marriage in CipeundeuySubdistrict, 2015</i>	45
3.1.5	Persentase Penduduk Menurut Status Perkawinandi KecamatanCipeundeuy, 2015 / <i>Percentage of Population by Marital Statusin CipeundeuySubdistrict, 2015</i>	46
3.2	KETENAGAKERJAAN/EMPLOYMENT	47
3.2.1	Banyaknya Penduduk Berumur 10 Tahun Ke Atas Menurut Jenis Kegiatan Selama Seminggu yang Lalu dan Jenis Kelamin di KecamatanCipeundeuy, 2015 / <i>Population Aged 10 Years and Over by Type of Activity During The Previous Week and Sex in CipeundeuySubdistrict, 2015</i>	47
3.2.2	Persentase Penduduk Berumur 15 Tahun Ke Atas Menurut Jenis Kegiatan Utama dan Pendidikan yang Ditamatkan di KecamatanCipeundeuy, 2015/ <i>Percentage of Population 15 Years of Age and Over by Type of Main Activity and Education in CipeundeuySubdistrict, 2015</i>	48
3.2.3	Penduduk Berumur 15 Tahun Ke Atas yang Bekerja Selama Semingguyang Lalu Menurut Kelompok Umur dan Jenis KelaminDi KecamatanCipeundeuy, 2015/ <i>Population 15 Years of Age and Over Who Worked During the Previous Week by Age Group and Sex in CipeundeuySubdistrict, 2015</i>	49
3.2.4	Persentase Penduduk Berumur 10 Tahun Ke Atas yang Bekerja Selama Seminggu yang Lalu Menurut Lapangan Pekerjaan Utama dan Jenis Kelamindi KecamatanCipeundeuy, 2015/ <i>Percentage of Population 10 Years of Age and Over Who Worked During the Previous Week by Main Industry and Sex in CipeundeuySubdistrict, 2015</i>	50
3.2.5	Persentase Penduduk Berumur 15 Tahun Ke Atas yang Bekerja Selama Seminggu yang Lalu Menurut Jumlah Jam Kerja Seluruhnya dan Jenis Kelamin di KecamatanCipeundeuy, 2015/ <i>Percentage of Population Aged 15 Years and Over Who Worked During the Previous Week by Total Working Hours and Sex in CipeundeuySubdistrict, 2015</i>	51
3.2.6	Persentase Penduduk Berumur 15 Tahun Ke Atas yang Bekerja Selama Seminggu yang Lalu Menurut Jumlah Jam Kerja pada Pekerjaan Utama dan Jenis Kelamin di KecamatanCipeundeuy, 2015/ <i>Percentage of Population Aged 15 Years and Over Who Worked During the Previous Week by Number of Working Hours on Main Industry and Sex in CipeundeuySubdistrict, 2015</i>	52

3.2.8 Jumlah Pencari Kerja yang Terdaftar menurut Tingkat Pendidikan yang Ditatamkan di KecamatanCipeundeuy, 2015/ <i>Number of Job Seeker Registered by Education in CipeundeuySubdistrict, 2015</i>	54
4. SOSIAL/ <i>SOCIAL</i>	56
4.1 PENDIDIKAN/ <i>EDUCATION</i>	68
4.1.1 Persentase Penduduk Usia 7-24 Tahun Menurut Jenis Kelamin, Kelompok Umur Sekolah, dan Partisipasi Sekolah di KecamatanCipeundeuy, 2015/ <i>Percentage of Population Aged 7-24 Years by Sex, Age Group, and Enrolment Rate in CipeundeuySubdistrict, 2015</i>	68
4.1.2 Angka Partisipasi Murni (APM) dan Angka Partisipasi Kasar (APK) Menurut Jenjang Pendidikan di KecamatanCipeundeuy, 2015/ <i>Nett Enrolment Ratio (NER) and Bruto Enrolment Ratio (BER) by Education Level in CipeundeuySubdistrict, 2015</i>	69
4.1.3 Banyaknya Sekolah, Murid, Guru, dan Rasio Murid – GuruTaman Kanak-Kanak (TK)/Raudhatul Athfal (RA)/Bustanul Athfal (BA)di KecamatanCipeundeuy, 2015/2016/ <i>Number of School, Students, Teacher, and Student-Teacher Ratio in Kindergartens/Islamic Kindergartens in CipeundeuySubdistrict, 2015/2016</i>	70
4.1.4 Banyaknya Sekolah, Murid, Guru, dan Rasio Murid-Guru Sekolah Dasar (SD) Menurut Desa di KecamatanCipeundeuy, 2015/2016 / <i>Number of School, Students, Teacher, and Student-Teacher Ratio in Primary Schools by Village in CipeundeuySubdistrict, 2015/2016</i>	71
4.1.5 Banyaknya Sekolah, Murid, Guru, dan Rasio Murid-Guru Madrasah Ibtidaiyah (MI) Menurut Desa di KecamatanCipeundeuy, 2015/2016/ <i>Number of School, Students, Teacher, and Student-Teacher Ratio in Islamic Primary Schools by Village in CipeundeuySubdistrict, 2015/2016</i>	72
4.1.6 Banyaknya Sekolah, Murid, Guru, dan Rasio Murid-Guru Sekolah Menengah Pertama (SMP) Menurut Desa di KecamatanCipeundeuy, 2015/2016/ <i>Number of School, Students, Teacher, and Student-Teacher Ratio in Junior High Schools by Village in CipeundeuySubdistrict, 2015/2016</i>	73
4.1.7 Banyaknya Sekolah, Murid, Guru, dan Rasio Murid-Guru Madrasah Tsanawiyah (MTs) Menurut Desa di KecamatanCipeundeuy, 2015/2016/ <i>Number of School, Students, Teacher, and Student-Teacher Ratio in Islamic Junior High Schools by Village in CipeundeuySubdistrict, 2015/2016</i>	74
4.1.8.1Banyaknya Sekolah, Murid, Guru, dan Rasio Murid-Guru Sekolah Menengah Atas (SMA) Menurut Desa di KecamatanCipeundeuy, 2015/2016/ <i>Number of School,</i>	

<i>Students, Teacher, and Student-Teacher Ratio in Senior High Schools by Village in CipeundeuySubdistrict, 2015/2016</i>	75
4.1.8.2 <i>Banyaknya Sekolah, Murid, Guru, dan Rasio Murid-Guru Sekolah Menengah Tingkat Atas Menurut Jenis Sekolah di Kecamatan Cipeundeuy, 2015/2016/ Number of School, Students, Teacher, and Student-Teacher Ratio in Senior High Schools by Type of Schools in CipeundeuySubdistrict, 2015/2016</i>	76
4.2 KESEHATAN/HEALTH	77
4.2.1 <i>Banyaknya Fasilitas Kesehatan di Kecamatan Cipeundeuy, 2012-2015/Number Public Health Facilities in CipeundeuySubdistrict, 2012-2015</i>	77
4.2.2 <i>Banyaknya Tenaga Kesehatan Menurut Unit Kerja dan Sarana Pelayanan Kesehatan Di Kecamatan Cipeundeuy, 2015/Number of Medical Personnel by Units and Health Services in CipeundeuySubdistrict, 2015</i>	78
4.2.3 <i>Banyaknya Dokter Spesialis, Dokter Umum, dan Dokter Gigi di Sarana Pelayanan Kesehatan Kecamatan Cipeundeuy, 2015/Number of Specialist Doctors, General Practitioners, and Dentists in Health Care Facilities of CipeundeuySubdistrict, 2015</i>	80
4.2.4 <i>Banyaknya Kelahiran Menurut Penolong Kelahirandi Kecamatan Cipeundeuy, 2012-2015/Number of Births by Birth Attendants in CipeundeuySubdistrict, 2012-2015</i>	81
4.2.5 <i>Banyaknya Balita yang Pernah Mendapat Imunisasi Menurut Desa dan Jenis Imunisasi di Kecamatan Cipeundeuy, 2015/Number of Childrens under Five Years who had Been Immunized by Village and Type of Immunization in CipeundeuySubdistrict, 2015</i>	82
4.2.6 <i>Jumlah Bayi Lahir, Bayi Berat Badan Lahir Rendah (BBLR), BBLR Dirujuk, dan Bergizi Buruk Menurut Desa di Kecamatan Cipeundeuy, 2013-2015/ Number of Babies Born, Baby Low Birth Weight (LBW), LBW Referenced, Malnutrition Baby by Village in CipeundeuySubdistrict, 2013-2015</i>	84
4.2.7 <i>Jumlah Ibu Hamil, Melakukan Kunjungan K1, Melakukan Kunjungan K4, dan Mendapatkan Tablet Zat Besi (Fe) di Kecamatan Cipeundeuy, 2014-2015/ Number of Pregnant Women, Doing Visits K1, Doing Visits, K4, and Get Fe Tablet CipeundeuySubdistrict, 2014-2015</i>	85
4.2.8 <i>Jumlah Kasus HIV/AIDS, IMS, DBD, Diare, TB, dan Malaria Menurut Desa di Kecamatan Cipeundeuy, 2015/Number of HIV/AIDS, STI, DBD, Diarrhea, TB, and Malaria by Village in CipeundeuySubdistrict, 2015</i>	86
4.2.9 <i>Banyaknya Klinik Keluarga Berencana (KKB) dan Pos Pelayanan Keluarga Berencana Dusun Keluarga Berencana (PPKBD) Menurut Desa di</i>	

KecamatanCipeundeuy, 2015/ <i>Number of Family Planning Clinic and PPKBD by Villagein CipeundeuySubdistrict, 2015</i>	87
4.2.10Banyaknya Pasangan Usia Subur (PUS) dan Peserta KB Aktif Menurut Desadi KecamatanCipeundeuy, 2015 / <i>Number of Productive Couple and Family Planning Active Member by VillageIn CipeundeuySubdistrict, 2015</i>	88
4.3 AGAMA/RELIGION	90
4.3.1 Persentase Penduduk Menurut Desa dan Agama yang Dianutdi KecamatanCipeundeuy, 2015/ <i>Percentage of Population by Village and Religion in CipeundeuySubdistrict, 2015</i>	90
4.3.2 Banyaknya Tempat Peribadatan Menurut Desa Di KecamatanCipeundeuy, 2015/ <i>Number of Worship Place Facilities by Village in CipeundeuySubdistrict, 2015</i>	92
4.4 KEMISKINAN/POVERTY	94
4.4.1 Garis Kemiskinan dan Penduduk Miskin KecamatanCipeundeuy, 2010-2014/ <i>Poverty Line, Number, and Percentage of Poor People in CipeundeuySubdistrict, 2010-2014</i>	94
5. PERTANIAN/AGRICULTURE	96
5.1 TANAMAN PANGAN/ <i>FOOD CROPS</i>	106
5.1.1 Luas Lahan Sawah Menurut Jenis Pengairan dan Desadi KecamatanCipeundeuy, 2015/ <i>Wetland Area by Type of Irrigation and Village in CipeundeuySubdistrict, 2015</i>	106
5.1.2 Luas Panen, Produksi, dan Produktivitas Padi (Padi Sawah dan Padi Ladang) Menurut Desa di KecamatanCipeundeuy, 2015/ <i>Harvested Area, Production, and Productivity of Paddy (Wet Paddy and Dry Paddy) by Village in CipeundeuySubdistrict, 2015</i>	107
5.1.3Luas Panen, Produksi, dan Produktivitas Jagung dan Kedelai Menurut Desa di KecamatanCipeundeuy, 2015/ <i>Harvested Area, Production, and Productivity of Maize and Soybeans by Village in CipeundeuySubdistrict, 2015</i>	108
5.1.4 Luas Panen, Produksi, dan Produktivitas Ubi Jalar dan Ubi Kayu Menurut Desa di KecamatanCipeundeuy, 2015/ <i>Harvested Area, Production, and Productivity of Cassava and Sweet Potatoes by Village in CipeundeuySubdistrict, 2015</i>	109
5.2 HORTIKULTURA/ <i>HORTICULTURE</i>	110
5.2.1 Luas Panen Tanaman Sayuran Menurut Desa dan Jenis Tanaman di KecamatanCipeundeuy (ha), 2015/ <i>Harvested Area of Vegetables by Village and Kind of Plant in CipeundeuySubdistrict (ha), 2015</i>	110

5.2.2	Produksi Tanaman Sayuran Menurut Desa dan Jenis Tanaman di KecamatanCipeundeuy (ton), 2015/ <i>Production of Vegetables by Village and Kind of Plant in CipeundeuySubdistrict (ton), 2015</i>	112
5.2.3	Produksi Tanaman Buah Menurut Desa dan Jenis Tanaman di KecamatanCipeundeuy (ton), 2015/ <i>Production of Fruits by Village and Kind of Plant in CipeundeuySubdistrict (ton), 2015</i>	114
5.3	PERKEBUNAN/ <i>ESTATE CROPS</i>	116
5.3.1	Produksi Perkebunan Menurut Desa dan Jenis Tanaman di KecamatanCipeundeuy (ton), 2015/ <i>Produstion of Estate Crops by Village and Type of Crops in CipeundeuySubdistrict (ton), 2015</i>	116
5.4	KEHUTANAN/ <i>FORESTRY</i>	117
5.4	Luas Kawasan Hutan (Ha) Menurut Fungsinya di KecamatanCipeundeuy, 2015/ <i>Forest Area (Ha) by Function of Forest in CipeundeuySubdistrict, 2015</i>	117
5.5	PETERNAKAN/ <i>LIVESTOCK</i>	118
5.5.1	Populasi Ternak Menurut Desa dan Jenis Ternak (ekor), 2015/ <i>Livestock Population by Village and Kind of Livestock (heads), 2015</i>	118
5.5.2	Populasi Unggas Menurut Desa dan Jenis Ternak (ekor), 2015/ <i>Poultry Population by Village and Kind of Poultry (heads), 2015</i>	119
5.5.3	Jumlah Ternak yang Dipotong Menurut Desa dan Jenis Ternak di KecamatanCipeundeuy, 2015/ <i>Numbers of Cattle were Slaughtered by Kind of Livestock and Village in CipeundeuySubdistrict, 2015</i>	120
5.6	PERIKANAN/ <i>FISHERY</i>	121
5.6.1	Banyaknya Rumah Tangga, Luas, dan Jumlah Produksi (ton) Perikanan Budidaya Menurut Jenis Budidaya di KecamatanCipeundeuy, 2015/ <i>Number of Aquaculture Household, Areas, and Production of Fich Capture by Fishery Subsector in CipeundeuySubdistrict (ton), 2015</i>	121
6.	INDUSTRI DAN ENERGI/ <i>INDUSTRY AND ENERGY</i>	122
6.1	PERINDUSTRIAN/ <i>INDUSTRY</i>	129
6.1.1	Perkembangan Sektor Industri di KecamatanCipeundeuy, 2010-2015/ <i>Industry Sector Development in CipeundeuySubdistrict, 2010-2015</i>	129
6.2	ENERGY/ <i>ENERGY</i>	130
6.2.1	Jumlah Pelanggan PLN, Daya Tersambung dan Listrik Terjual setiap Bulan pada Cabang PLN di Kecamatan Cipeundeuy, 2015/ <i>Number of PLN Customers,</i>	

<i>Connected Capacity, Energy Sold every Month at PLN Unit in Telaga in CipeundeuySubdistrict, 2015</i>	130
6.2.2 Daya Terpasang, Produksi, Distribusi dan Jumlah Pelanggan Listrik PT. PLN (Persero) pada Cabang PLN di KecamatanCipeundeuy, 2011–2015/ <i>Installed Capacity, Production, Distribution, and Registered Electricity Costumers of State Electricity Company at Branch Level in CipeundeuySubdistrict, 2011–2015</i>	131
6.2.3 Banyaknya Pelanggan PDAM Menurut Jenis Konsumendi KecamatanCipeundeuy, 2015/ <i>Number of PDAM Customers by Type of Consumers at CipeundeuySubdistrict, 2015</i>	132
7. PERDAGANGAN / TRADE	134
7.1 Banyaknya Pasar Menurut Jenis dan Desa Di KecamatanCipeundeuy, 2015/ <i>Number Of Markets by Type and Village In CipeundeuySubdistrict, 2015</i>	138
7.2 Jumlah Pasar, Toko dan Kios Menurut Desadi KecamatanCipeundeuy, 2013-2015/ <i>Number of Markets, Shop, and small Shop by Village in CipeundeuySubdistrict, 2013-2015</i>	139
7.3 Jumlah Koperasi Menurut Jenis Koperasi dirinci per Desadi KecamatanCipeundeuy, 2015/ <i>Number of Cooperatives by Type and Village of CipeundeuySubdistrict, 2015</i>	140
8. TRANSPORTASI, KOMUNIKASI, DAN PARIWISATA	142
8.1. TRANSPORTASI/ <i>TRANSPORTATION</i>	149
8.1.1 Panjang Jalan Menurut Pemerintahan yang Berwenang di KecamatanCipeundeuy (Km), 2013-2015/ <i>Length of Road According to Government Authority in CipeundeuySubdistrict (Km), 2013-2015</i>	149
8.1.2 Panjang Jalan Menurut Jenis Permukaan di KecamatanCipeundeuy (Km), 2013-2015/ <i>Length of Road by Type of Surface in CipeundeuySubdistrict (Km), 2013-2015</i>	150
8.1.3 Panjang Jalan Menurut Kondisi Jalan di KecamatanCipeundeuy (km),2013-2015/ <i>Length of Roads by Road Condition in CipeundeuySubdistrict, 2013-2015</i>	151
8.1.4 Banyaknya Kendaraan Bermotor yang Membayar Pajak Menurut Jenis Kendaraan di KecamatanCipeundeuy, 2013-2015/ <i>Number of Motor Vehicles Paying Taxes by Type in CipeundeuySubdistrict, 2013-2015</i>	152
8.2 KOMUNIKASI/ <i>COMMUNICATION</i>	153
8.2.1 Banyaknya Produk Pos yang Diterima dan Diterima di KecamatanCipeundeuy, 2015/ <i>Kinds of Production Post in CipeundeuySubdistrict, 2015</i>	153
8.3 PARIWISATA/ <i>TOURISM</i>	154

8.3.1 Jumlah Hotel, Restoran, Rumah Makan, dan Kafe Menurut Desa di KecamatanCipeundeuy, 2015/ <i>Number of Hotels, Restaurants, Small Restaurant, and Caffe in CipeundeuySubdistrict, 2015</i>	154
9. KEUANGAN DAN HARGA/FINANCE AND PRICE.....	156
9.1 KEUANGAN DAERAH/REGIONAL FINANCE.....	160
9.1.1 Realisasi Pendapatan Pemerintah KecamatanCipeundeuy Menurut Jenis Pendapatan (ribu rupiah), 2014–2015/ <i>Actual Revenues of Government of CipeundeuySubdistrict by Source of Revenues (thousand rupiahs), 2014–2015</i> . 160	
9.1.2 Realisasi Belanja Pemerintah KecamatanCipeundeuy Menurut Jenis Belanja (ribu rupiah), 2014–2015/ <i>Actual Expenditures of Government of CipeundeuySubdistrict by Kind of Expenditures (thousand rupiahs), 2014–2015</i>	161
9.2 HARGA/PRICES.....	162
9.2.1 Harga Eceran Beberapa Jenis Barang di KecamatanCipeundeuy, 2015/ <i>Retail Price Some Types of Goods in CipeundeuySubdistrict, 2015</i>	162
10. PENGELUARAN PENDUDUK DAN KONSUMSI MAKANAN/POPULATION EXPENDITURE AND FOOD CONSUMPTION.....	166
10.1 Pengeluaran Rata-rata Perkapita Sebulan Menurut Golongan Pengeluaran dan Kelompok Barang di KecamatanCipeundeuy (rupiah), 2015/ <i>Average Expenditure Per Capita Per Month by Expenditure Class and Commodity Group in CipeundeuySubdistrict (rupiahs), 2015</i>	170
10.2 Pengeluaran Rata-rata Perkapita Sebulan Menurut Kelompok Makanan di KecamatanCipeundeuy (rupiah), 2015/ <i>Average Expenditure Per Capita Per Month by Food Group in CipeundeuySubdistrict (rupiahs), 2015</i>	171
10.3 Pengeluaran Rata-rata Perkapita Sebulan Menurut Kelompok Bukan Makanan di KecamatanCipeundeuy (rupiah), 2015/ <i>Average Expenditure Per Capita Per Month by Non Food Group in CipeundeuySubdistrict (rupiahs), 2015</i>	172
11. PENDAPATAN REGIONAL/REGIONAL INCOME.....	179
11.1.1Produk Domestik Regional Bruto Atas Dasar Harga Berlaku Menurut Lapangan Usaha di KecamatanCipeundeuy (juta rupiah), 2010-2014/ <i>Gross Regional Domestic Product at Current Market Prices by Industrial Origin in CipeundeuySubdistrict (million rupiahs), 2010-2014</i>	192
11.1.2Produk Domestik Regional Bruto Atas Dasar Harga Konstan 2010 Menurut Lapangan Usaha di KecamatanCipeundeuy (juta rupiah), 2010-2014/ <i>Gross Regional Domestic Product at Constant Prices 2010 by Industrial Origin in CipeundeuySubdistrict (million rupiahs), 2010-2014</i>	195

11.2.1	Distribusi Persentase Produk Domestik Bruto Atas Dasar Harga Berlaku Menurut Lapangan Usaha (Persen) Di Kecamatan Cipeundeuy, 2010-2014/ <i>Percentage Distribution of Gross Regional Domestic Product (Percent) at Current Market Prices by Industrial Origin in Cipeundeuy Subdistrict (million rupiahs), 2010-2014</i>	198
11.2.2	Distribusi Persentase Produk Domestik Bruto Atas Dasar Harga Konstan 2010 Menurut Lapangan Usaha (Persen) Di Kecamatan Cipeundeuy, 2010-2014/ <i>Percentage Distribution of Gross Regional Domestic Product (Percent) at Constant Prices 2010 by Industrial Origin in Cipeundeuy Subdistrict (million rupiahs), 2010-2014</i>	201
11.3.1	Laju Pertumbuhan Produk Domestik Regional Bruto Atas Dasar Harga Konstan 2010 Menurut Lapangan Usaha di Kecamatan Cipeundeuy (persen), 2011-2014/ <i>Growth Rate of Gross Regional Domestic Product (Percent) at 2010 Constant Market Prices by Industrial Origin in Cipeundeuy Subdistrict (million rupiahs), 2011-2014</i>	204
11.3.2	Laju Pertumbuhan Produk Domestik Regional Bruto Atas Dasar Harga Berlaku Menurut Lapangan Usaha di Kecamatan Cipeundeuy (persen), 2011-2014/ <i>Growth Rate of Gross Regional Domestic Product (Percent) at Current Market Prices by Industrial Origin in Cipeundeuy Subdistrict (million rupiahs), 2011-2014</i>	206
12.	PERBANDINGAN ANTAR KECAMATAN/ <i>SUBDISTRICT COMPARISON</i>	209
12.1	Jumlah dan Kepadatan Penduduk per Kilometer persegi dan per Rumah Tangga Menurut Kecamatan, 2015/ <i>Population Density of Each Village, Square Kilometer and Household by Subdistrict, 2015</i>	212
12.2	Laju Pertumbuhan PDRB Atas Dasar Harga Konstan 2010 Menurut Kecamatan (Persen) Kabupaten Bandung Barat, Tahun 2011-2014/ <i>GDRP Growth Rate at Constant Price by Subdistrict (Percent) of Bandung Barat Regency, 2011-2014</i>	213
12.3	Indeks Pembangunan Manusia (IPM) Menurut Kecamatan (Persen) Kabupaten Bandung Barat, 2010-2015/ <i>Human Development Index (HDI) by Subdistrict of Bandung Barat Regency, 2010-2015</i>	214

DAFTAR GAMBAR
LIST OF FIGURES

1.1	Persentase Luas Wilayah Menurut Desa di Kecamatan Cipeundeuy, 2015 / <i>Percentage Total Area by Village in Cipeundeuy Subdistrict, 2015</i>	5
1.2	Rata-rata Kelembaban Relatif Setiap Bulan di Kecamatan Cipeundeuy (persen), 2013-2015 / <i>Average Relative Humidity Every Month in</i> <i>Cipeundeuy Subdistrict (percent), 2013-</i> <i>2015</i>	6
1.3	Jumlah Hari Hujan Setiap Bulan di Kecamatan Cipeundeuy, 2013-2015 / <i>Number of Rain Days Every Month in Cipeundeuy Subdistrict, 2013-</i> <i>2015</i>	7
2.1	Banyaknya Anggota DPRD Menurut Partai Politik Kecamatan Cipeundeuy, 2015 / <i>Number of Representatives DPRD by Political Parties in</i> <i>Cipeundeuy Subdistrict, 2015</i>	18
2.2	Persentase Pegawai Negeri Sipil di Lingkungan Daerah Kecamatan Cipeundeuy Menurut Tingkat Pendidikan / <i>Percentage of Public</i> <i>Official in Local Government of Cipeundeuy Subdistrict by Educational</i> <i>Background, 2015</i>	19
3.1	Penduduk Kecamatan Cipeundeuy menurut Jenis Kelamin dan Kelompok Umur di Kecamatan Cipeundeuy / <i>Population of Cipeundeuy Subdistrict by</i> <i>Age Group and Sex, 2015</i>	40
3.2	Persentase Penduduk Berumur 15 tahun ke Atas menurut Jenis Kegiatan Utama di Kecamatan Cipeundeuy / <i>Percentage of Population Age 15 and</i> <i>Above by Main Activity in Cipeundeuy Subdistrict, 2015</i>	41
4.1	Rasio Murid-Guru Menurut Jenjang Pendidikan di Kecamatan Cipeundeuy / Pupil-Teacher Ratio by Level Education in Cipeundeuy Subdistrict, 2015/2016	66
4.2	Jumlah Tenaga Kesehatan di Kecamatan Cipeundeuy / <i>Number of Medical</i> <i>Personnel in Cipeundeuy Subdistrict, 2013-2015</i>	67

.....	
5.1 Persentase Luas Lahan Sawah Menurut Jenis Pengairan di KecamatanCipeundeuy, 2015 / <i>Wet Land Area by Type of Irrigation and Village in CipeundeuySubdistrict, 2015</i>	105
.....	
6.1 Perkembangan Sektor Industri di KecamatanCipeundeuy, 2010-2015/ <i>Industry Sector Development in CipeundeuySubdistrict, 2010-2015</i>	127
.....	
6.2 Persentase Pelanggan PDAM Menurut Jenis Konsumendi KecamatanCipeundeuy, 2015 / <i>Percentage of PDAM Customers by Type of Consumers at CipeundeuySubdistrict, 2015</i>	128
.....	
8 Banyaknya Kendaraan Bermotor Menurut Jenis Kendaraan di KecamatanCipeundeuy / <i>Number of Motor Vehicles by Type in CipeundeuySubdistrict, 2015</i>	148
11.1 Distribusi Persentase Produk Domestik Regional Bruto Atas Dasar Harga Berlaku Menurut Lapangan Usaha Di KecamatanCipeundeuy, 2014 / <i>Distribution Percentage of Gross Regional Domestic Product at Current Market Prices by Industrial Origin in CipeundeuySubdistrict, 2014</i>	190
.....	
11.2 Laju Pertumbuhan Ekonomi di KecamatanCipeundeuy (persen), 2011-2014 / <i>Economic Growth Rate in CipeundeuySubdistrict (percent), 2011-2014</i>	191

PENJELASAN UMUM EXPLANATORY NOTES

Tanda-tanda, satuan-satuan, dan lain-lainnya yang digunakan dalam publikasi ini adalah sebagai berikut:

Symbols, measurement units, and acronyms which are used in this publication, are as follows:

Tanda-Tanda / Symbols

Data belum tersedia / <i>Data not available</i>	: ...
Tidak ada atau nol / <i>Null or Zero</i>	: –
Data dapat diabaikan / <i>Data negligible</i>	: 0
Angka sementara / <i>Preliminary figure</i>	: *
Angka Sangat Sementara	: **
Angka Revisi/ <i>Revision Figure</i>	: r
Angka Perkiraan / <i>Estimated Figure</i>	: e

Satuan / Units

hektar (ha) / <i>hectare (ha)</i>	: 10.000 m ²
kilometer (km) / <i>kilometres (km)</i>	: 1.000 meter
liter / <i>litre</i>	: 0,80 kg
ton / <i>ton</i>	: 1.000 kg
kuintal / <i>Quintal</i>	: 100 kg

Satuan lain: buah, ekor, jam, menit, persen (%).

Other units : unit, heads, hour, minute, percent (%).

Perbedaan angka di belakang koma disebabkan oleh pembulatan angka.

The difference in decimal numbers is caused by rounding.

1. GEOGRAFI DAN IKLIM
GEOGRAPHY AND CLIMATE

<https://bandungbaratkab.bps.go.id>

PENJELASAN TEKNIS

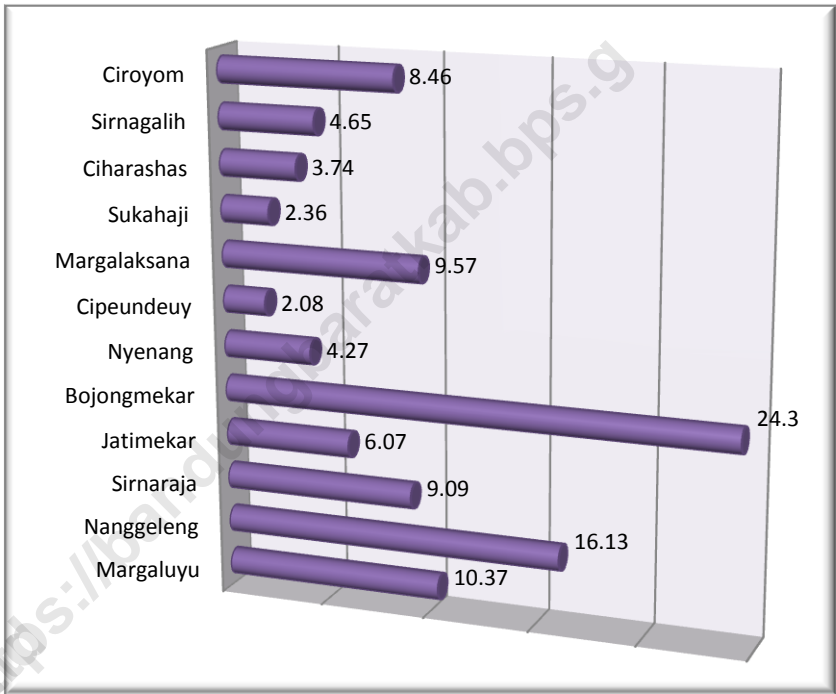
1. Secara astronomis, Kabupaten Bandung Barat terletak antara $6^{\circ}37'3''$ sampai dengan $7^{\circ}13'1''$ Lintang Selatan dan $107^{\circ}11'0''$ sampai dengan $107^{\circ}44'06''$ Bujur Timur. Kecamatan Cipeundeuy merupakan kecamatan paling utara yang terdapat di Kabupaten Bandung Barat dan batas-batas wilayahnya: sebelah utara, berbatasan dengan Kabupaten Purwakarta; sebelah timur, berbatasan dengan Kabupaten Cianjur; sebelah barat, berbatasan dengan Kecamatan Cikalongwetan dan sebelah selatan, berbatasan dengan Kecamatan Cipatat.
2. Data iklim bersumber dari Badan Meteorologi dan Geofisika Jalaludin dan hanya mencakup data iklim provinsi Jawa Barat.
3. Suhu udara ditentukan oleh tinggi rendahnya wilayah tersebut terhadap permukaan laut dan jaraknya dari pantai.
4. Curah hujan pada suatu tempat antara lain dipengaruhi oleh keadaan iklim, keadaan agrografi, dan perputaran/pertemuan arus angin. Karena itu, jumlah curah hujan beragam menurut bulan dan letak stasiun pengamatan.

TECHNICAL NOTES

1. *Astronomically, Bandung Barat Regency is located $6^{\circ}37'3''$ - $7^{\circ}13'1''$ South Latitude and $107^{\circ}11'0''$ - $107^{\circ}44'06''$ East longitude. Cipeundeuy Subdistrict is the most northern Subdistrict located in Bandung Barat Regency and its borders: north, bordering with Purwakarta Regency; east, bordering with Cianjur Regency; west, bordering with Cikalongwetan Subdistrict and south, bordering with Cipatat Subdistrict.*
2. *Climate data is from Jalaludin Meteorology, Climatology, and Geophysics Agency and just covers climate data of Jawa Barat province.*
3. *The temperature is determined by the high and low region to sea level and distance from shore.*
4. *Precipitation in one place among others influenced by the climate situations, agrography situations, and turnover wind currents. Therefore, number of precipitation varies by month and location of monitoring stations.*

ULASAN Geografi	DESCRIPTION Geography
<p>Kecamatan Cipeundeuy terdiri dari 12 Desa, yaitu:</p> <ul style="list-style-type: none"> - Desa Margaluyu - Desa Nanggaleng - Desa Sirnaraja - Desa Jatimekar - Desa Bojongmekar - Desa Nyenang - Desa Cipeundeuy - Desa Margalaksana - Desa Sukahaji - Desa Ciharashas - Desa Sirnagalih - Desa Ciroyom 	<p><i>Cipeundeuy Subdistrict has 12 Villages, they are:</i></p> <ul style="list-style-type: none"> - <i>Margaluyu Village</i> - <i>Nanggaleng Village</i> - <i>Sirnaraja Village</i> - <i>Jatimekar Village</i> - <i>Bojongmekar Village</i> - <i>Nyenang Village</i> - <i>Cipeundeuy Village</i> - <i>Margalaksana Village</i> - <i>Sukahaji Village</i> - <i>Ciharashas Village</i> - <i>Sirnagalih Village</i> - <i>Ciroyom Village</i>
<p>Luas Kecamatan Cipeundeuy secara keseluruhan adalah 101,09 km².</p>	<p><i>The area of Cipeundeuy Subdistrict, at whole, is 101,09 km².</i></p>
<p>Desa terluas di Kecamatan Cipeundeuy adalah Desa Bojongmekar dan Desayang memiliki luas terkecil adalah Desa Cipeundeuy.</p>	<p><i>The Village with the largest area is Bojongmekar Village and the smallest one is Cipeundeuy Village.</i></p>

Gambar / Figure 1.1
Persentase Luas Wilayah Menurut Desa Di Kecamatan Cipeundeuy, 2015
Percentage of Area by Village in Bandung Barat Subdistrict, 2015

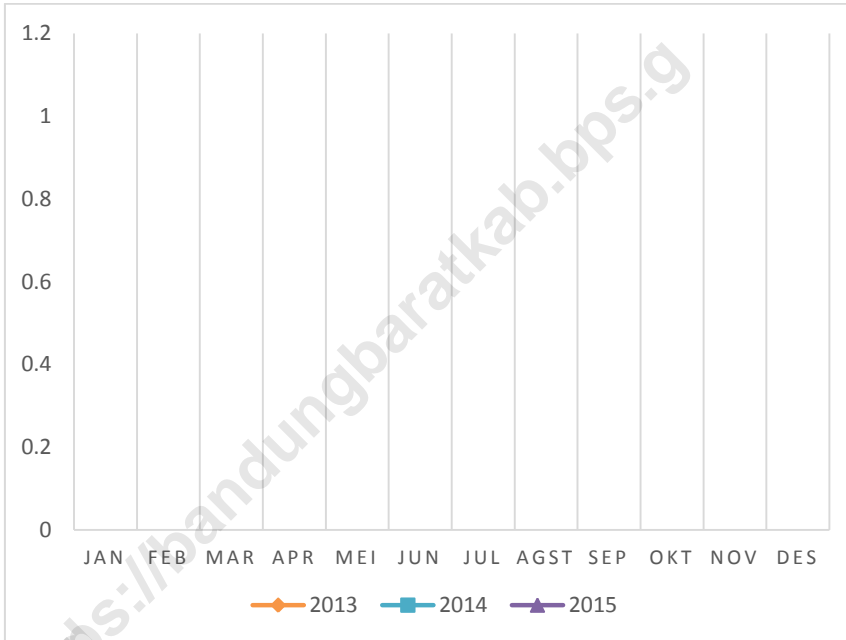


Sumber : BPS Kecamatan Cipeundeuy
 Source : Statistics of Cipeundeuy Subdistrict

Gambar / Figure1.2

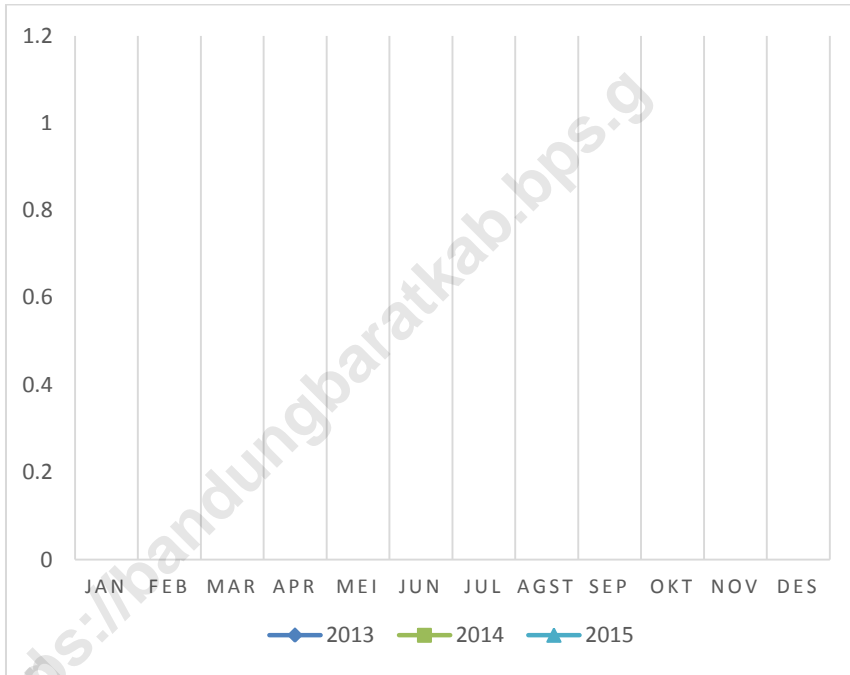
Rata-rata Kelembaban Relatif Setiap Bulan di Kecamatan Cipeundeuy (persen), 2013-2015

Average Relative Humidity Every Month in Cipeundeuy Subdistrict (percent), 2013-2015



Sumber : Badan Meteorologi, Klimatologi, dan Geofisika Jawa Barat
Source : Meteorology, Climatology, and Geophysical Agency of West Java

Gambar / Figure 1.3
Jumlah Hari Hujan Setiap Bulan di Kecamatan Cipeundeuy, 2013-2015
Number of Rain Days Every Month in Cipeundeuy Subdistrict, 2013-2015



Sumber
Source

: Badan Meteorologi, Klimatologi, dan Geofisika Jawa Barat
 : Meteorology, Climatology, and Geophysical Agency of Jawa Barat

1.1 GEOGRAFI/GEOGRAPHY

Tabel / Table 1.1.1
Luas Wilayah Menurut Desa di Kecamatan Cipeundeuy, 2015
Total Area by Village in Cipeundeuy Subdistrict, 2015

Desa <i>Village</i>	Luas <i>Total Area (km²)</i>	Persentase <i>Percentage</i>
(1)	(2)	(3)
1. Margaluyu	10,37	10,26
2. Nanggaleng	16,13	15,96
3. Sirnaraja	9,09	8,99
4. Jatimekar	6,07	6,00
5. Bojongmekar	24,30	24,04
6. Nyenang	4,27	4,22
7. Cipeundeuy	2,08	2,06
8. Margalaksana	9,57	9,47
9. Sukahaji	2,36	2,33
10. Ciharashas	3,74	3,70
11. Sirnagalih	4,65	4,60
12. Ciroyom	8,46	8,37
Cipeundeuy	101,09	100,00

Sumber : BPS Kabupaten Bandung Barat

Source : Statistics of Bandung Barat Regency

Tabel / Table 1.1.2
Tinggi Wilayah Di Atas Permukaan Laut (DPL) Menurut Desa
di Kecamatan Cipeundeuy, 2015
Height of the Sea Surface by Village in Cipeundeuy Subdistrict, 2015

Desa Village	Tinggi dari Permukaan Laut Height of The Sea Surface(m)
(1)	(2)
1. Margaluyu	
2. Nanggaleng	
3. Sirnaraja	
4. Jatimekar	
5. Bojongmekar	
6. Nyenang	
7. Cipeundeuy	
8. Margalaksana	
9. Sukahaji	
10. Ciharashas	
11. Sirnagalih	
12. Ciroyom	

Sumber : BPS Kabupaten Bandung Barat

Source : *Statistics of Bandung Barat Regency*

Tabel / Table1.1.3
Jarak dari Ibukota Kecamatan ke Ibukota Desa
di KecamatanCipeundeuy, 2015
Distance from the Capital Regional to the Capital Village
InCipeundeuySubdistrict, 2015

Desa <i>Village</i>	Ibukota Desa <i>Village Capital</i>	Jarak dari Ibukota Kecamatan ke Ibukota Desa <i>Distance(km)</i>
(1)	(2)	(3)
1. Margaluyu		
2. Nanggaleng		
3. Sirnaraja		
4. Jatimekar		
5. Bojongmekar		
6. Nyenang		
7. Cipeundeuy		
8. Margalaksana		
9. Sukahaji		
10. Ciharashas		
11. Sirnagalih		
12. Ciroyom		

Sumber : Koordinator Statistik Kecamatan BPS Kab Bandung Barat

Source : Subdistrict Statistical Coordinator Statistics of Bandung Barat Regency

1.2 IKLIM/*CLIMATE*

Tabel / Table 1.2.1
Rata-rata Suhu Udara dan Kelembaban Udara Menurut Bulan
di Kecamatan Cipeundeuy, 2015
Average Temperature and Humidity by Month in Cipeundeuy Subdistrict,
2015

Bulan <i>Month</i>	Suhu Udara <i>Temperature (°C)</i>			Kelembaban Udara <i>Humidity (%)</i>		
	Min	Maks	Rata-rata	Min	Maks	Rata-rata
	<i>Min</i>	<i>Max</i>	<i>Average</i>	<i>Min</i>	<i>Max</i>	<i>Average</i>
(1)	(2)	(3)	(4)	(5)	(6)	(7)

Januari / *January*

Februari / *February*

Maret / *March*

April / *April*

Mei / *May*

Juni / *June*

Juli / *July*

Agustus / *August*

September / *September*

Oktober / *October*

November / *November*

Desember / *December*

Sumber : Badan Meteorologi, Klimatologi, dan Geofisika Jawa Barat

Source : *Meteorological, Climatological, and Geophysical Agency West Java*

Tabel / Table1.2.2
Rata-Rata Tekanan Udara, Kecepatan Angin dan Penyinaran Matahari
Menurut Bulan di KecamatanCipeundeuy, 2015
Average Atmospheric Pressure, Wind Velocity and Duration of Sunshine by
Month in CipeundeuySubdistrict, 2015

Bulan <i>Month</i>	Tekanan Udara <i>Atmospheric Pressure (mb)</i>	Kecepatan Angin <i>Wind Velocity (knot)</i>	Penyinaran Matahari <i>Duration of Sunshine (%)</i>
(1)	(2)	(3)	(4)
Januari / <i>January</i>			
Februari / <i>February</i>			
Maret / <i>March</i>			
April / <i>April</i>			
Mei / <i>May</i>			
Juni / <i>June</i>			
Juli / <i>July</i>			
Agustus / <i>August</i>			
September / <i>September</i>			
Oktober / <i>October</i>			
November / <i>November</i>			
Desember / <i>December</i>			

Sumber : Badan Meteorologi, Klimatologi, dan Geofisika Jawa Barat

Source : *Meteorological, Climatological, and Geophysical Agency West Java*

Tabel / Table 1.2.3
Jumlah Curah Hujan dan Hari Hujan Menurut Bulan
di Kecamatan Cipeundeuy, 2015
Amount of Precipitation and Number of Rainy Days by Month
in CipeundeuySubdistrict, 2015

Bulan <i>Month</i>	Hari Hujan <i>Rain Days (hari)</i>	Curah Hujan <i>Precipitation (mm³)</i>
(1)	(2)	(3)

Januari / *January*

Februari / *February*

Maret / *March*

April / *April*

Mei / *May*

Juni / *June*

Juli / *July*

Agustus / *August*

September / *September*

Oktober / *October*

November / *November*

Desember / *December*

Sumber : Badan Meteorologi, Klimatologi, dan Geofisika Jawa Barat

Source : *Meteorological, Climatological, and Geophysical Agency Jawa Barat*

2. PEMERINTAH GOVERNMENT

<https://bandung.kab.bps.go.id>

<https://bandungbaratkab.bps.go.id>

PENJELASAN TEKNIS

TECHNICAL NOTES

1. Kecamatan Cipeundeuy memiliki 12 Desa, 170 RW dan 520 RT.

2. **Peristiwa perkara pidana yang dilaporkan** adalah setiap peristiwa yang diterima Pengadilan Negeri dari berkas yang diajukan oleh jaksa.

3. **Jumlah tindak pidana** menggambarkan jumlah kasus tindak pidana yang terjadi pada kurun waktu tertentu.

1. *Cipeundeuy Subdistrict consists of 12 Villages, 170 CA and 520 NA.*

2. **Reported crime incidence** includes all criminal cases received by regional court from prosecutors.

3. **Crime total** refers to the number of criminal cases occurring during a given period.


<https://bandungbaratkab.bps.go.id>

Gambar / Figure 2.1
Banyaknya Anggota DPRD Menurut Partai Politik KecamatanCipeundeuy, 2015
*Number of Representatives DPRD by Political Parties
in CipeundeuySubdistrict, 2015*



Sumber: Sekretariat DPRD KecamatanCipeundeuy
Source: Secretariat of Parlement of CipeundeuySubdistrict

Gambar / Figure 2.2
Persentase Pegawai Negeri Sipil di Lingkungan Kecamatan Cipeundeuy Menurut
Tingkat Pendidikan, 2015
Percentage of Public Official in Local Government of Cipeundeuy Subdistrict by
Educational Background, 2015



Sumber : Badan Kepegawaian, Pendidikan dan Pelatihan Daerah Kabupaten Bandung Barat

Source : Regional Employment and Training Education Agency of Bandung Barat Regency

2.1 WILAYAH ADMINISTRATIF/ADMINISTRATIVE AREA

Tabel / Table 2.1.1
Banyaknya Dusun, RW, RT, dan Jumlah KK Menurut Desa
di Kecamatan Cipeundeuy, 2015
Number of Village, CA, NA and the number of family cards in
Cipeundeuy Subdistrict, 2015

Desa <i>Village</i>	Dusun <i>Village</i>	RW	RT	Jumlah KK
(1)	(2)	(3)	(4)	(5)
1. Margaluyu		14	32	
2. Nanggaleng		15	67	
3. Sirnaraja		14	44	
4. Jatimekar		14	56	
5. Bojongmekar		12	37	
6. Nyenang		11	36	
7. Cipeundeuy		19	41	
8. Margalaksana		17	43	
9. Sukahaji		11	43	
10. Ciharashas		16	52	
11. Sirnagalih		15	35	
12. Ciroyom		12	34	
Kecamatan Cipeundeuy <i>Cipeundeuy Subdistrict</i>		170	520	

Sumber : Badan Pemberdayaan Masyarakat dan Pemerintah Desa Kabupaten Bandung Barat

Source : Community Empowerment Board and Village Government of Bandung Barat Regency

2.2 DEWAN PERWAKILAN RAKYAT DAERAH/THE REGIONAL HOUSE OF REPRESENTATIVE

Tabel / Table 2.2.1

Banyaknya Anggota Komisi A DPRD Menurut Partai Politik dan Jenis Kelamin di Kecamatan Cipeundeuy, 2015
Number of Representatives DPRD by Political Parties and Sex in Cipeundeuy Subdistrict, 2015

Partai Politik <i>Political Parties</i>	Anggota <i>Member</i>			PersentasePer <i>centage</i>
	Laki-laki <i>Male</i>	Perempuan <i>Female</i>	Jumlah <i>Total</i>	
(1)	(2)	(3)	(4)	(5)
1. Partai Persatuan Pembangunan				
2. Partai Golongan Karya				
3. Partai Demokrasi Indonesia Perjuangan				
4. Partai Demokrat				
5. Partai Amanat Nasional				
6. Partai Keadilan Sejahtera				
7. Partai Gerakan Indonesia Raya				
8. Partai Keadilan dan Persatuan Indonesia				
9. Partai Bulan Bintang				
10. Partai Hati Nurani Rakyat				
11. Partai Kebangkitan Bangsa				
Jumlah				

Sumber : Sekretariat DPRD Kecamatan Cipeundeuy

Source : Secretariat of Parlement of Cipeundeuy Subdistrict

Tabel / Table 2.2.2
Banyaknya Keputusan DPRD Menurut Jenis Keputusan
di KecamatanCipeundeuy, 2012 - 2015
Number of Decision of DPRD by Type of Decision
in CipeundeuySubdistrict, 2012 - 2015

Jenis Keputusan <i>Type of Decision</i>	2012	2013	2014	2015
(1)	(2)	(3)	(4)	(5)
Peraturan Daerah/ <i>Local Regulation</i>				
Keputusan DPRD/ <i>Decision of DPRD</i>				
Jumlah / Total				

Sumber : Sekretariat DPRD KecamatanCipeundeuy

Source : *Secretariat of Parlement of CipeundeuySubdistrict*

2.3 PEGAWAI NEGERI/*CIVIL SERVANTS*

Tabel / Table 2.3.1
Banyaknya Pegawai Negeri Sipil Menurut Tingkat Pendidikan yang
Ditamatkan dan Jenis Kelamin di Kecamatan Cipeundeuy, 2015
Number of Civil Servants by Education Attainment and Sex
in Cipeundeuy Subdistrict, 2015

Pendidikan Terakhir <i>Education Attainment</i>	Laki-laki <i>Male</i>	Perempuan <i>Female</i>	Jumlah <i>Total</i>
(1)	(2)	(3)	(4)
Sampai SD Sederajat <i>Elementary School</i>			
SMP Sederajat/ <i>Junior High School</i>			
SMA Sederajat/ <i>Senior High School</i>			
DI/ <i>Diploma 1</i>			
DII/ <i>Diploma 2</i>			
DIII / Sarjana Muda <i>Diploma 3 / Bachelor</i>			
S1			
S2			
Jumlah/ Total			

Sumber : Badan Kepegawaian, Pendidikan dan Pelatihan Daerah Kecamatan Cipeundeuy
 Source : *Regional Employment and Training Education Agency of Cipeundeuy Subdistrict*

Tabel / Table 2.3.2
Banyaknya Pegawai Negeri Sipil (PNS) Menurut Dinas/Instansi Pemerintah dan Jenis Kelamin di Kecamatan Cipeundeuy, 2015
Number of Civil Servants by Governmental Institution and Sex in Cipeundeuy Subdistrict, 2015

Dinas/Instansi Pemerintahan <i>Institution/Office</i>	Jenis Kelamin/Sex		
	Laki-Laki <i>Male</i>	Perempuan <i>Female</i>	Jumlah <i>Total</i>
(1)	(2)	(3)	(4)
1. Badan Keluarga Berencana Dan Pemberdayaan Perempuan			
2. Badan Kepegawaian, Pendidikan dan Pelatihan Daerah			
3. Badan Kesatuan Bangsa dan Politik			
4. Badan Lingkungan Hidup			
5. Badan Narkotika Kabupaten			
6. Badan Pelaksana Penyuluh Pertanian, Perikanan dan Kehutanan (BP4K)			
7. Badan Pemberdayaan Masyarakat dan Pemerintah Desa			
8. Badan Penanggulangan Bencana Daerah			
9. Badan Perencanaan Pembangunan Daerah			
10. Bagian Ekonomi dan Pembangunan Setda Bandung Barat			
11. Bagian Hukum dan Organisasi Setda Bandung Barat			

Lanjutan Tabel
Continued Table
2.3.2

Dinas/Instansi Pemerintahan <i>Institution/Office</i>	Jenis Kelamin/Sex		
	Laki-Laki <i>Male</i>	Perempuan <i>Female</i>	Jumlah <i>Total</i>
(1)	(2)	(3)	(4)
12. Dinas Kehutanan dan Pertambangan			
13. Cabang Dinas Pendidikan Se- KecamatanCipeundeuy			
14. Bagian Umum dan Humas Setda			
15. Dinas Kelautan dan Perikanan			
16. Dinas Kependudukan dan Catatan Sipil			
17. Dinas Kesehatan			
18. Dinas Koperasi, UMKM, Perindustrian dan Perdagangan			
19. Dinas Pekerjaan Umum			
20. Dinas Pemuda dan Olahraga			
21. Dinas Pendapatan, Pengelolaan Keuangan dan Aset Daerah			
22. Dinas Pendidikan			
23. Dinas Perhubungan, Pariwisata, dan Kominfo			
24. Dinas Pertanian, Perkebunan, dan Peternakan			
25. Inspektorat			

Lanjutan Tabel
Continued Table
2.3.2

Dinas/Instansi Pemerintahan <i>Institution/Office</i>	Jenis Kelamin/Sex		
	Laki-Laki <i>Male</i>	Perempuan <i>Female</i>	Jumlah <i>Total</i>
(1)	(2)	(3)	(4)
26. Dinas Sosial, Tenaga Kerja, dan Transmigrasi			
27. Pegawai Diperbantukan Kecamatan Cipeundeuy			
28. Kantor Camat Cipeundeuy			
29. Kantor Desa Se-KecamatanCipeundeuy			
30. Kantor Pelayanan Perijinan Terpadu			
31. Kantor Perpustakaan dan Arsip Daerah			
32. Kantor Satuan Polisi Pamong Praja			
33. Madrasah Aliyah (MA) Se-KecamatanCipeundeuy			
34. Madrasah Ibtidaiyah (MI) Se-KecamatanCipeundeuy			
35. Madrasah Tsanawiyah (MTs) Se-KecamatanCipeundeuy			
36. PAUD Se-KecamatanCipeundeuy			
37. Puskesmas Se-KecamatanCipeundeuy			
38. Rumah Sakit Se-KecamatanCipeundeuy			

Lanjutan Tabel
Continued Table
2.3.2

Dinas/Instansi Pemerintahan <i>Institution/Office</i>	Jenis Kelamin/Sex		
	Laki-Laki <i>Male</i>	Perempuan <i>Female</i>	Jumlah <i>Total</i>
(1)	(2)	(3)	(4)
39. SD Se-KecamatanCipeundeuy			
40. Sekolah Luar Biasa			
41. Sekretariat Daerah			
42. Sekretariat Dewan Pengurus Korpri			
43. Sekretariat DPRD			
44. Sekretariat KPU			
45. SKB Bandung Barat			
46. SMA Se-KecamatanCipeundeuy			
47. SMK Se-KecamatanCipeundeuy			
48. SMP Se-KecamatanCipeundeuy			
49. Staf Ahli			
50. TK Se-KecamatanCipeundeuy			
51. Bagian Pemerintahan Setda			

Sumber :BadanKepegawaian, Pendidikan dan Pelatihan DaerahBandung Barat

Source : *Regional Employment and Training Education Agency of Bandung Barat Regency*

Tabel / Table 2.3.3
Banyaknya Pegawai Negeri Sipil Menurut Eselon dan Jenis Kelamin
di Kecamatan Cipeundeuy, 2015
Number of Civil Servants by Echelon and Sex in Cipeundeuy Subdistrict, 2015

Golongan Kepangkatan <i>Hierarchy</i>	Jenis Kelamin/ <i>Sex</i>		
	Laki-Laki <i>Male</i>	Perempuan <i>Female</i>	Jumlah <i>Total</i>
(1)	(2)	(3)	(4)
Non Eselon			
II.a			
II.b			
Eselon II/ Echelon II			
III.a			
III.b			
Eselon III/ Echelon III			
IV.a			
IV.b			
Eselon IV/ Echelon IV			
V.a			
V.b			
Eselon V/ Echelon V			
Jumlah			

Sumber : Badan Kepegawaian, Pendidikan dan Pelatihan Daerah Bandung Barat

Source : Regional Employment and Training Education Agency of Bandung Barat Regency

2.4 LAINNYA/OTHERS

Tabel / Table 2.4.1
Banyaknya Surat Nikah yang Dikeluarkan Menurut Desa
di Kecamatan Cipeundeuy, 2012-2015
Number of Marriage Certificate by Village in Cipeundeuy Subdistrict,
2012-2015

Desa Village	Jumlah Surat Nikah yang Dikeluarkan Number Of Marriage Certificate			
	2012	2013	2014	2015
(1)	(2)	(3)	(4)	(5)

1. Margaluyu
2. Nanggaleng
3. Sirnaraja
4. Jatimekar
5. Bojongmekar
6. Nyenang
7. Cipeundeuy
8. Margalaksana
9. Sukahaji
10. Ciharashas
11. Sirnagalih
12. Ciroyom

Kecamatan Cipeundeuy

Sumber : Kantor Kementerian Agama Kabupaten Bandung Barat
 Source : Religious Ministries of Bandung Barat Regency

Tabel / Table 2.4.2
Banyaknya Akta Kelahiran yang Dikeluarkan Menurut Desa
di Kecamatan Cipeundeuy, 2012-2015
Number of Birth Certificate by Village in Cipeundeuy Subdistrict, 2012-2015

Desa Village	Jumlah Akta Kelahiran yang Dikeluarkan Number Of Birth Certificate			
	2012	2013	2014	2015
(1)	(2)	(3)	(4)	(5)
1. Margaluyu				
2. Nanggaleng				
3. Sirnaraja				
4. Jatimekar				
5. Bojongmekar				
6. Nyenang				
7. Cipeundeuy				
8. Margalaksana				
9. Sukahaji				
10. Ciharashas				
11. Sirnagalih				
12. Ciroyom				

Kecamatan Cipeundeuy

Sumber : Dinas Kependudukan dan Catatan Sipil Kabupaten Bandung Barat

Source : *Departement of Population And Civil Registration of Bandung Barat Regency*

Tabel / Table 2.4.3
Banyaknya Perkara yang Diterima dan Diselesaikan Menurut Bulan
di Kecamatan Cipeundeuy, 2015
Number of Accepted and Finished Cases by Month
in Cipeundeuy Subdistrict, 2015

Bulan <i>Month</i>	Perkara Pidana <i>Criminal</i>	
	Yang Diterima <i>Accepted</i>	Yang Diselesaikan <i>Finished</i>
(1)	(2)	(3)
Januari / <i>January</i>		
Pebruari / <i>February</i>		
Maret / <i>March</i>		
April / <i>April</i>		
Mei / <i>May</i>		
Juni / <i>June</i>		
Juli / <i>July</i>		
Agustus / <i>August</i>		
September / <i>September</i>		
Oktober / <i>October</i>		
Nopember / <i>November</i>		
Desember / <i>December</i>		
Jumlah / Total		

Lanjutan Tabel
Continued Table
2.4.5

Bulan <i>Month</i>	Perkara Perdata <i>Civil Dispute</i>	
	Yang Diterima <i>Accepted</i>	Yang Diselesaikan <i>Finished</i>
(1)	(2)	(3)
Januari / <i>January</i>		
Pebruari / <i>February</i>		
Maret / <i>March</i>		
April / <i>April</i>		
Mei / <i>May</i>		
Juni / <i>June</i>		
Juli / <i>July</i>		
Agustus / <i>August</i>		
September / <i>September</i>		
Oktober / <i>October</i>		
Nopember / <i>November</i>		
Desember / <i>December</i>		
Jumlah / Total		

Lanjutan Tabel
Continued Table
2.4.5

Bulan <i>Month</i>	Jumlah <i>Total</i>	
	Yang Diterima <i>Accepted</i>	Yang Diselesaikan <i>Finished</i>
(1)	(2)	(3)
Januari / <i>January</i>		
Pebruari / <i>February</i>		
Maret / <i>March</i>		
April / <i>April</i>		
Mei / <i>May</i>		
Juni / <i>June</i>		
Juli / <i>July</i>		
Agustus / <i>August</i>		
September / <i>September</i>		
Oktober / <i>October</i>		
Nopember / <i>November</i>		
Desember / <i>December</i>		
Jumlah / Total		

Sumber :

Source :

3. KEPENDUDUKAN DAN KETENAGAKERJAAN POPULATION AND EMPLOYMENT

<https://bandung.go.id/rajkab.bps.g>

<https://bandungbaratkab.bps.go.id>

PENJELASAN TEKNIS

1. **Sumber data kependudukan** adalah data registrasi penduduk Dinas Kependudukan dan Pencatatan Sipil.
2. **Penduduk KecamatanCipeundeuy** adalah semua orang yang berdomisili di wilayah teritorial KecamatanCipeundeuy selama 6 bulan atau lebih dan atau mereka yang berdomisili kurang dari 6 bulan tetapi bertujuan menetap.
3. **Kepadatan penduduk** adalah banyaknya penduduk per kilometer persegi.
4. **Rasio jenis kelamin** adalah perbandingan banyaknya penduduk laki-laki dengan banyaknya penduduk perempuan pada suatu daerah dan waktu tertentu. Biasanya dinyatakan dengan banyaknya penduduk laki-laki untuk 100 penduduk perempuan.
5. **Keluarga** adalah unit terkecil dari masyarakat yang terdiri dari kepala keluarga dan beberapa orang yang

TECHNICAL NOTES

1. **The main source of demographic data** is population registration data from each village office.
2. **Population of CipeundeuySubdistrict** are all resident of the entire geographic territory of CipeundeuySubdistrict who have stayed for 6 (six) months or longer, and those who intended to sta more than 6 (six) months even though their length of stay is less than 6 (six) months.
3. **Population Density** is the number of people per square kilometer.
4. **Sex Ratio** is the ratio of number of males to te number of females in a certain area and period of time. It is usually expressed as the number of males for every 100 females.
5. **Family** is the smallest unit of society, including heads of families and some

berkumpul di suatu tempat di bawah satu atap dalam keadaan saling ketergantungan. (Departemen Kesehatan RI)

people gathered in one place under one roof in a state of mutual dependence. (Ministry of Health)

6. **Rata-rata anggota keluarga** adalah angka yang menunjukkan rata-rata jumlah anggota keluarga per keluarga.
7. **Penduduk usia kerja** adalah penduduk yang berumur 15 tahun ke atas.
8. **Angkatan kerja** adalah penduduk usia kerja (15 tahun ke atas) yang bekerja, atau punya pekerjaan namun sementara tidak bekerja dan pengangguran.
9. **Bekerja** adalah melakukan pekerjaan dengan maksud memperoleh dan membantu memperoleh pendapatan atau keuntungan, dan lamanya bekerja paling sedikit 1 (satu) jam secara terus menerus dalam seminggu yang lalu (termasuk pekerja keluarga tanpa upah yang membantu dalam suatu usaha/kegiatan ekonomi).

6. **Average family size** is the average number of a family number per family.
7. **Working age population** is person of 15 years and over.
8. **Labor Force** are people aged 15 years old and over who, in the previous week, were working, temporarily absent from work but having jobs, and those who do not have work and are looking for work.
9. The concept of **working** means activity intended to earn income by doing work or helping to do work at least one hour continuously during the reference week (including unpaid family worker/s for any economic activity).

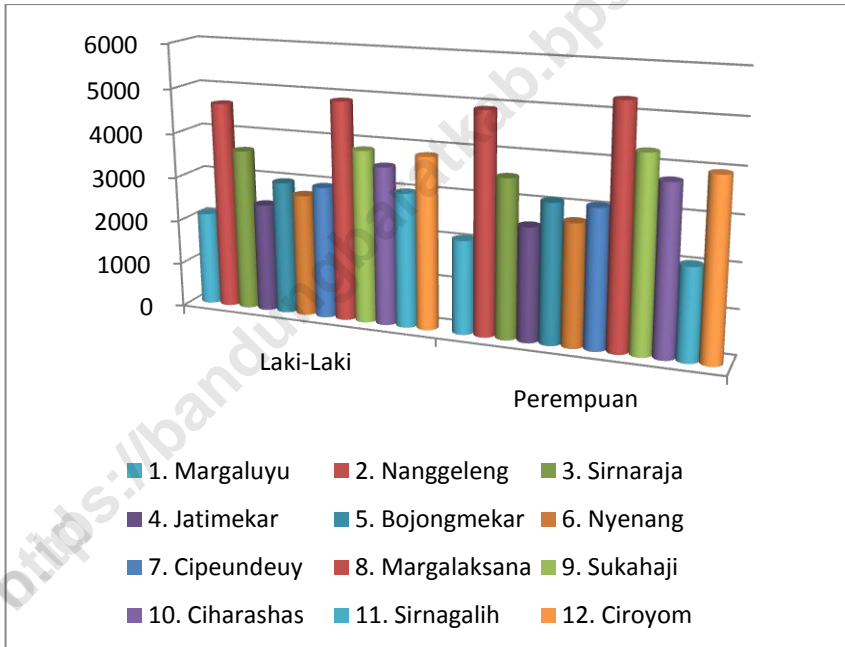
POPULATION AND EMPLOYMENT

10. **Lapangan Usaha** adalah bidang kegiatan dari pekerjaan/tempat bekerja dimana seseorang bekerja. Klasifikasi lapangan usaha mengikuti Klasifikasi Baku Lapangan Usaha Indonesia (KBLI) dalam satu digit.

10. **Industry** is field of work of a person's activity or establishment. This activity is classified according to Indonesia Standard Industrial Classification (KBLI) in one digit.

<https://bandungbaratkab.bps.go.id>

Gambar / Figure 3.1
Penduduk Kecamatan Cipeundeuy menurut Jenis Kelamin dan Kelompok Umur di Kecamatan Cipeundeuy, 2015
Population of Cipeundeuy Subdistrict by Age Group and Sex, 2015

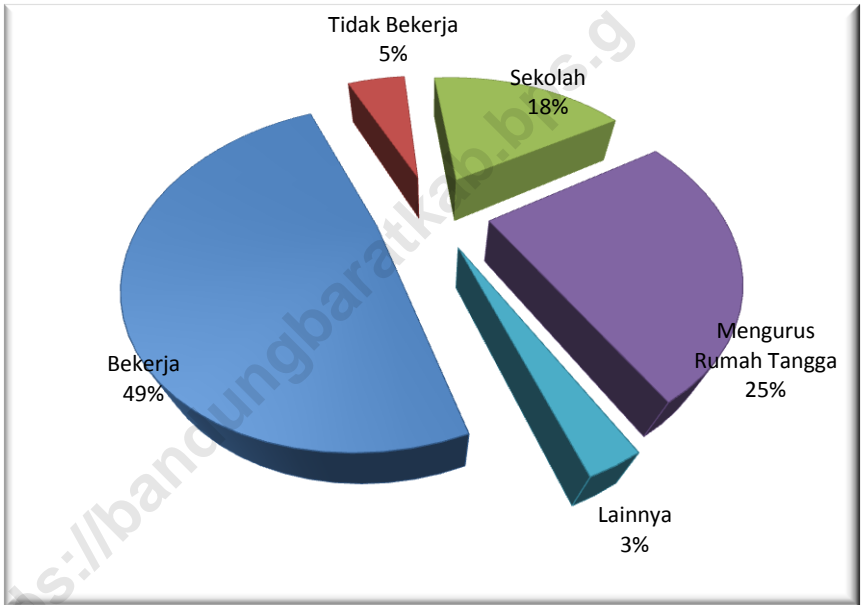


Sumber : Hasil Proyeksi Penduduk Tahun 2010-2035 (Pertengahan Tahun/Juni)

Source : *The Result of Indonesia Population Projection 2010-2035 (mid year/June)*

Hasil Survei Sosial Ekonomi Daerah 2015

Gambar /Figure 3.2
Persentase Penduduk Berumur 10 tahun ke Atas menurut Jenis Kegiatan Utama di
Kecamatan Cipeundeuy, 2015
Percentage of Population Age 10 and Above by Main Activity
in Cipeundeuy Subdistrict, 2015



Sumber : Badan Pusat Statistik Kabupaten Bandung Barat
Source : Statistics of Bandung Barat Regency

3.1 KEPENDUDUKAN/POPULATION

Tabel / Table 3.1.1
Distribusi dan Kepadatan Penduduk Menurut Desa
di Kecamatan Cipeundeuy, 2015
Population Distribution and Density by Village in Cipeundeuy Subdistrict,
2015

Desa Village	Persentase Penduduk Percentage of Total Population	Kepadatan Penduduk Population Density (orang/km ²)
(1)	(2)	(5)
1. Margaluyu	5,30	414
2. Nanggaleng	10,76	540
3. Sirnaraja	8,36	748
4. Jatimekar	7,60	1 014
5. Bojongmekar	6,68	223
6. Nyenang	6,39	1 211
7. Cipeundeuy	7,70	3 010
8. Margalaksana	12,15	1 028
9. Sukahaji	9,44	3 238
10. Ciharashas	8,27	1 790
11. Sirnagalih	7,59	1 321
12. Ciroyom	9,75	933
Kecamatan Cipeundeuy <i>Cipeundeuy Subdistrict</i>	100,00	801

Sumber : Dinas Kependudukan dan Catatan Sipil Kecamatan Cipeundeuy
 Source : Population and Civil Registration Office of Cipeundeuy Subdistrict

Tabel / Table 3.1.2
Banyaknya Penduduk Menurut Desa dan Jenis Kelamin di
KecamatanCipeundeuy, 2015
Number of Population by Village and Sex in CipeundeuySubdistrict, 2015

Desa Village	Penduduk / Population			Rasio Jenis Kelamin Sex Ratio
	Laki-Laki Male	Perempuan Female	Jumlah Total	
(1)	(2)	(3)	(4)	(5)
1. Margaluyu	2 201	2 089	4 290	105
2. Nanggaleng	4 383	4 330	8 713	101
3. Sirnaraja	3 379	3 417	6 796	99
4. Jatimekar	3 073	3 082	6 155	100
5. Bojongmekar	2 754	2 654	5 407	104
6. Nyenang	2 563	2 609	5 172	98
7. Cipeundeuy	3 152	3 084	6 236	102
8. Margalaksana	5 036	4 804	9 840	105
9. Sukahaji	3 854	3 788	7 642	102
10. Ciharashas	3 392	3 303	6 695	103
11. Sirnagalih	3 116	3 028	6 143	103
12. Ciroyom	4 041	3 857	7 898	105
KecamatanCipeundeuy <i>CipeundeuySubdistrict</i>	40 944	40 045	80 989	102

Sumber : Dinas Kependudukan dan Catatan Sipil KecamatanCipeundeuy
 Source : Population and Civil Registration Office of CipeundeuySubdistrict

Tabel / Table 3.1.3
Banyaknya Penduduk Menurut Jenis Kelamin dan Kelompok Umur
di KecamatanCipeundeuy, 2015
Number of Population by Sex and Age in CipeundeuySubdistrict, 2015

Kelompok Umur Age	Penduduk / Population		
	Laki-laki Male	Perempuan Female	Jumlah Total
(1)	(2)	(3)	(4)
0-4			
5-9			
10-14			
15-19			
20-24			
25-29			
30-34			
35-39			
40-44			
45-49			
50-54			
55-60			
61-64			
65+			
KecamatanCipeundeuy <i>CipeundeuySubdistrict</i>	40 944	40 045	80 989

Sumber : Hasil Proyeksi Penduduk Tahun 2010-2035 (Pertengahan Tahun/Juni)

Source : The Result of Indonesia Population Projection 2010-2035 (mid year/June)

Tabel / Table 3.1.5
Proporsi Penduduk Perempuan yang Pernah Kawin Menurut Usia
Perkawinan Pertama di Kecamatan Cipeundeuy, 2015
Proportion of Female Population Ever Married by Age at First Marriage in
Cipeundeuy Subdistrict, 2015

Usia Perkawinan Pertama <i>Age at First Marriage</i>	2015
(1)	(2)
< 16	10,66
16 - 24	86,40
25+	2,94

Sumber : BPS Kabupaten Bandung Barat

Source : Statistics of Bandung Barat Regency

Tabel / Table 3.1.5
Persentase Penduduk Menurut Status Perkawinan
di Kecamatan Cipeundeuy, 2015
Percentage of Population by Marital Status
in Cipeundeuy Subdistrict, 2015

Umur <i>Age</i>	Belum Kawin <i>Single</i>	Kawin <i>Married</i>	Cerai Hidup <i>Divorced</i>	Cerai Mati <i>Widowed</i>
(1)	(2)	(3)	(4)	(5)
Laki-laki				
< 25				
25 – 49				
50 +				
Perempuan				
< 25				
25 – 49				
50 +				

Sumber : BPS Kecamatan Cipeundeuy
 Source : Statistics of Cipeundeuy Subdistrict

3.2 KETENAGAKERJAAN/*EMPLOYMENT*

Tabel / Table 3.2.1
Banyaknya Penduduk Berumur 10 Tahun Ke Atas Menurut Jenis Kegiatan
Selama Seminggu yang Lalu dan Jenis Kelamin
di Kecamatan Cipeundeuy, 2015
Population Aged 10 Years and Over by Type of Activity
During The Previous Week and Sex
in Cipeundeuy Subdistrict, 2015

Jenis Kegiatan Utama <i>Main Activity</i>	Laki-laki <i>Male</i>	Perempuan <i>Female</i>	Jumlah <i>Total</i>
(1)	(2)	(3)	(4)
I. Angkatan Kerja <i>Economically Active</i>	26 544	10 396	36 940
1. Bekerja <i>Working</i>	24 276	9 016	33 292
2. Penganggur <i>Unemployment</i>	2 268	1 380	3 648
II. Bukan Angkatan Kerja <i>Economically Inactive</i>	8 652	22 816	31 468
1. Sekolah <i>Attending School</i>	6 972	5 244	12 216
2. Mengurus Rumah Tangga <i>Housekeeping</i>	168	17 204	17 372
3. Lainnya <i>Others</i>	1 512	368	1 880
Jumlah Total	35 196	33 212	68 408
Tingkat Partisipasi Angkatan Kerja <i>(TPAK) Economically Active Participate Rate</i>	75,42	31,30	54,00
Tingkat Pengangguran <i>Unemployment Rate</i>	8,54	13,27	9,88

Sumber : BPS Kabupaten Bandung Barat
 Source : *Statistics of Bandung Barat Regency*

Tabel / Table 3.2.2

Persentase Penduduk Berumur 15 Tahun Ke Atas Menurut Jenis Kegiatan Utama dan Pendidikan yang Ditamatkan di Kecamatan Cipeundeuy, 2015
Percentage of Population 15 Years of Age and Over by Type of Main Activity and Education in Cipeundeuy Subdistrict, 2015

Pendidikan Tertinggi yang Ditamatkan <i>Educational Attainment</i>	Angkatan Kerja <i>Economically Active</i>		Jumlah Total <i>Total</i>	Bukan Angkatan Kerja <i>Economically Inactive</i>
	Bekerja <i>Working</i>	Pengangguran Terbuka <i>Unemployment</i>		
(1)	(2)	(3)	(4)	(5)
Tidak/Belum Pernah Sekolah & Tidak/Belum Tamat SD <i>No Schooling & Not Yet Completed Primary School</i>				
Sekolah Dasar / Primary School				
Sekolah Menengah Pertama <i>Junior High School</i>				
Sekolah Menengah Atas <i>Senior High School</i>				
Diploma/Akademi & Perguruan Tinggi <i>Diploma & University</i>				
Jumlah/ Total	100,00	100,00	100,00	100,00

Sumber : BPS Kabupaten Bandung Barat

Source : Statistics of Bandung Barat Regency

Tabel / Table 3.2.3
Penduduk Berumur 15 Tahun Ke Atas yang Bekerja Selama Seminggu
yang Lalu Menurut Kelompok Umur dan Jenis Kelamin
Di Kecamatan Cipeundeuy, 2015
Population 15 Years of Age and Over Who Worked During the Previous Week
by Age Group and Sex in Cipeundeuy Subdistrict, 2015

Kelompok Umur	Laki-laki	Perempuan	Jumlah
(1)	(2)	(3)	(4)
15 – 24	6 460	1 686	8 146
25 – 30	7 128	2 580	9 708
31 – 34	4 872	2 712	7 584
35 – 44	10 167	6 465	16 632
45 - 54	8 567	5 100	13 667
55 - 59	3 098	1 800	4 898
60 – 64	1 981	1 099	3 080
65 +	1 794	506	2 300
Jumlah	44 067	21 948	66 015

Sumber : BPS Kabupaten Bandung Barat

Source : *Statistics of Bandung Barat Regency*

Tabel / Table3.2.4

Persentase Penduduk Berumur 10 Tahun Ke Atas yang Bekerja Selama Seminggu yang Lalu Menurut Lapangan Pekerjaan Utama dan Jenis Kelamin di Kecamatan Cipeundeuy, 2015

Percentage of Population 15 Years of Age and Over Who Worked During the Previous Week by Main Industry and Sex in Cipeundeuy Subdistrict, 2015

Lapangan Pekerjaan Utama <i>Main Industry</i>	Laki-laki <i>Male</i>	Perempuan <i>Female</i>	Jumlah <i>Total</i>
(1)	(2)	(3)	(4)
1. Pertanian, Perkebunan, Kehutanan, Perburuan dan Perikanan/ <i>Agriculture, Plantation, Forestry, Hunting and Fishing</i>	7 308	4 416	11 724
2. Industri Pengolahan/ <i>Manufacturing Industry</i>	2 604	1 564	4 168
3. Perdagangan Besar, Eceran, Rumah Makan dan Hotel/ <i>Trading, Restaurant and Hotel</i>	3 024	2 300	5 324
4. Jasa Kemasyarakatan, Sosial, dan Perorangan/ <i>Community, Social, and Personal Services</i>	2 184	644	2 828
5. Lainnya (Pertambangan, Listrik, Gas, Air, Bangunan, Transportasi, Keuangan)/ <i>Others (Mining, Electricity, Gas, Water, Building, Transportation, Finance)</i>	9 156	92	9 248
Jumlah/ Total	24 276	9 016	33 292

Sumber : BPS Kabupaten Bandung Barat

Source : Statistics of Bandung Barat Regency

Tabel / Table 3.2.5

Persentase Penduduk Berumur 15 Tahun Ke Atas yang Bekerja Selama Seminggu yang Lalu Menurut Jumlah Jam KerjaSeluruhnya dan Jenis Kelamin di KecamatanCipeundeuy, 2015

Percentage of Population Aged 15 Years and Over Who Worked During the Previous Week byTotal Working Hours and Sex in CipeundeuySubdistrict, 2015

Jam Kerja <i>Working Hours</i>	Laki-laki <i>Male</i>	Perempuan <i>Female</i>	Jumlah <i>Total</i>
(1)	(2)	(3)	(4)
0 ¹			
1 – 14			
15 – 24			
25 – 34			
35 – 40			
41+			
Jumlah	100,00	100,00	100,00

Keterangan/Note: ¹Sementara tidak bekerja/Temporarily out of work

Sumber : BPS Kabupaten Bandung Barat

Source : Statistics of Bandung Barat Regency

Tabel / Table 3.2.6

Persentase Penduduk Berumur 15 Tahun Ke Atas yang Bekerja Selama Seminggu yang Lalu Menurut Jumlah Jam Kerja pada Pekerjaan Utama dan Jenis Kelamin di Kecamatan Cipeundeuy, 2015

Percentage of Population Aged 15 Years and Over Who Worked During the Previous Week by Number of Working Hours on Main Employment and Sex in Cipeundeuy Subdistrict, 2015

Jam Kerja <i>Working Hours</i>	Laki-laki <i>Male</i>	Perempuan <i>Female</i>	Jumlah <i>Total</i>
(1)	(2)	(3)	(4)
0 ¹			
1 – 14			
15 – 24			
25 – 34			
35 – 40			
41+			
Jumlah			

Keterangan/Note: ¹Sementara tidak bekerja/Temporarily out of work

Sumber : Sakernas

Source : Sakernas

Tabel / Table 3.2.7

Persentase Penduduk Berumur 10 Tahun Ke Atas yang Bekerja Selama Seminggu yang Lalu Menurut Status Pekerjaan Utama dan Jenis Kelamin di Kecamatan Cipeundeuy, 2015

Percentage of Population Aged 10 Years and Over Who Worked During the Previous Week by Main Employment Status and Sex in Cipeundeuy Subdistrict, 2015

Status Pekerjaan Utama/ Main Employment Status	Jenis Kelamin/Sex		
	Laki-laki/ Male	Perempuan/ Female	Jumlah/ Total
(1)	(2)	(3)	(4)
Berusaha sendiri / Own Account worker	3 192	552	3 744
Berusaha dibantu buruh tidak tetap/buruh tak dibayar <i>Employer assisted by temporary worker/unpaid worker</i>	5 544	644	6 188
Berusaha dibantu buruh tetap/buruh dibayar <i>Employer assisted by permanent worker/paid worker</i>	252	85	337
Buruh/Karyawan/Pegawai <i>Regular employee</i>	9 408	2 675	12 083
Pekerja bebas <i>Casual employee</i>	5 628	460	6 088
Pekerja keluarga/tak dibayar <i>Family worker/unpaid worker</i>	252	4 600	4 852
Jumlah/ Total	24 276	9 016	33 292

Sumber : BPS Kabupaten Bandung Barat
Source : Statistics of Bandung Barat Regency

Tabel / Table 3.2.8
Jumlah Pencari Kerja yang Terdaftar menurut Tingkat Pendidikan yang
Ditamatkan di Kecamatan Cipeundeuy, 2015
Number of Job Seeker Registered by Education in Cipeundeuy Subdistrict,
2015

Tingkat Pendidikan/ Education	Terdaftar/ Registered		
	Laki-laki/ Male	Perempuan/ Female	Jumlah/ Total
(1)	(2)	(3)	(4)
SD Ke bawah/ Elementary School And Under			
SMP/ Junior High School			
SMA/ Senior High School			
Diploma I dan II			
Diploma III			
Sarjana dan Pasca Sarjana			
Jumlah/ Total			

Sumber : Dinas Sosial, Tenaga Kerja, dan Transmigrasi Kab. Bandung Barat

Source : Social, Manpower, and Transmigration Service of Bandung Barat Regency

<https://bandungbaratkab.bps.go.id>

<https://bandungbaratkab.bps.go.id>

4. SOSIAL SOCIAL

<https://bandungbaratkab.bps.go.id>

PENJELASAN UMUM

1. **Jalur Pendidikan di Indonesia** terdiri atas 1) pendidikan formal, 2) pendidikan nonformal, dan 3) pendidikan informal yang ketiganya dapat saling melengkapi dan memperkaya (Undang-Undang No. 20 Tahun 2013 tentang Sistem Pendidikan Nasional).
2. **Jenjang Pendidikan Formal** terdiri atas pendidikan dasar, pendidikan menengah, dan pendidikan tinggi. Jenis pendidikan yang diajarkan mencakup pendidikan umum, kejuruan, akademik, profesi, vokasi, keagamaan, dan khusus.
 - a. Pendidikan Dasar berbentuk Sekolah Dasar (SD) dan Madrasah Ibtidaiyah (MI) atau bentuk lain yang sederajat serta Sekolah Menengah Pertama (SMP) dan Madrasah Tsanawiyah (MTs), atau bentuk lain yang sederajat.
 - b. Pendidikan Menengah berbentuk Sekolah Menengah Atas (SMA), Madrasah Aliyah (MA), Sekolah Menengah Kejuruan (SMK), dan Madrasah Aliyah Kejuruan (MAK), atau bentuk lain yang sederajat.
 - c. Pendidikan Tinggi merupakan jenjang pendidikan setelah pendidikan menengah yang mencakup program pendidikan diploma, sarjana, magister, spesialis, dan doktor yang diselenggarakan oleh perguruan tinggi. Perguruan tinggi dapat

TECHNICAL NOTES

1. **The Education System in Indonesia** consists of 1) a formal education, 2) non-formal education, and 3) informal education that all three can be complementary and enriching (Law No. 20 Year 2013 about The National Education System).
2. **The Formal Education Level** consists of primary education, secondary education, and high education. The kind of education that taught consists of general education, vocational, academic, professional, religious, and specific education.
 - a. The Primary Education consists of Elementary School and Islamic Elementary School or other equivalent forms and Junior High School and MTs, or other equivalent forms.
 - b. The Secondary Education consists of the senior high school, MA, Vocational School, and Vocational Madrasah Aliyah, or other equivalent.
 - c. The High Education consists of the education level after the secondary education that consists of diplomas, bachelor, master, specialist, and doctoral degrees that are held by the college. The colleges can be academy, polytechnic,

berbentuk akademi, politeknik, sekolah tinggi, institut, atau universitas.

high school, institute, or university.

3. **Angka Partisipasi Sekolah (APS)** adalah proporsi dari semua anak yang masih sekolah pada suatu kelompok umur tertentu terhadap penduduk dengan kelompok umur yang sesuai. Sejak Tahun 2009, Pendidikan Non Formal (Paket A, Paket B, dan Paket C) turut diperhitungkan.
 4. **Tidak/belum pernah sekolah** adalah mereka yang tidak pernah atau belum pernah terdaftar dan tidak pernah atau belum pernah aktif mengikuti pendidikan di suatu jenjang pendidikan formal. Termasuk juga yang tamat/belum tamat taman kanak-kanak tetapi tidak melanjutkan ke sekolah dasar.
 5. **Masih bersekolah** adalah mereka yang terdaftar dan aktif mengikuti pendidikan formal dan nonformal (Paket A, B, atau C), baik pendidikan dasar, menengah maupun pendidikan tinggi. Bagi mahasiswa yang sedang cuti dianggap masih bersekolah.
 6. **Tidak bersekolah lagi** adalah mereka yang pernah terdaftar dan aktif mengikuti pendidikan di suatu jenjang pendidikan formal dan nonformal (Paket A, B, dan C), tetapi
3. **School Enrolment Ratio (SER)** *The proportion of all children who were in school at a certain age group of the population with the appropriate age groups. Since 2009, the Non-Formal Education (Package A, Package B and Package C) were taken into account.*
 4. **Not/never attending school** *is someone who has never attended or never been registered in a formal education, such as primary, secondary, and tertiary education. Those who just completed kindergarten are considered as never attended school.*
 5. **Attending school** *is someone is currently attending primary, secondary, or tertiary education, including package A, package B, or package C. college student who postpones his/her study is considered as attending school.*
 6. **Not attending school anymore** *is someone who had enrolled and participated in formal and non-formal education in the past including package A, B, and*

pada saat pencacahan tidak lagi terdaftar dan tidak aktif mengikuti pendidikan.

7. **Tamat sekolah** adalah menyelesaikan pelajaran yang ditandai dengan lulus ujian akhir pada kelas atau tingkat terakhir suatu jenjang pendidikan sekolah negeri maupun swasta dengan mendapatkan tanda tamat belajar/ijazah. Seseorang yang belum mengikuti pelajaran pada kelas tertinggi tetapi telah mengikuti ujian akhir dan lulus dianggap tamat sekolah.
8. **Rumah Sakit** adalah tempat pemeriksaan dan perawatan kesehatan, biasanya berada di bawah pengawasan kesehatan, biasanya berada di bawah pengawasan dokter/tenaga medis, yang melayani penderitaan yang sakit untuk berobat rawat jalan atau rawat inap.
9. **Rumah Sakit Bersalin** adalah sarana pelayanan kesehatan dengan izin sebagai rumah bersalin, dilengkapi pelayanan pemeriksaan kehamilan, persalinan serta pemeriksaan ibu dan anak yang berada di bawah pengawasan bidan senior.
10. **Puskesmas(Pusat Kesehatan Masyarakat)** adalah unit pelaksana teknis dinas kesehatan Kecamatan/kota yang mempunyai fungsi utama

C, but currently does not attend school.

7. **Completed particular level of education** is someone who has completed particular level of education in private or public school and accepting graduation certificate. Someone who has never attended the highest grade but passed the final exam is considered as completed particular level of education.
8. **Hospital** is a place for health check, usually controlled/supervised by doctors/medical personnel to serve the ill patients to get outpatient or inpatient treatment services.
9. **Maternity Hospital** is a specialized hospital for childbirth, has specialist inspection service to pregnancy, childbirth, hospitalization and outpatient for mothers and children that is under the supervision of an obstetrician.
10. **Public Health Center** is technical implementation unit of Subdistrict health department that have the primary function

sebagai penyelenggara pelayanan kesehatan tingkat pertama. Wilayah kerja puskesmas maksimal adalah satu Desa dan untuk dapat menjangkau wilayah kerjanya, puskesmas mempunyai jaringan pelayanan yang meliputi unit Puskesmas Pembantu (Pustu), unit Puskesmas Keliling (Puskel), dan unit bidan Dusun/komunitas (Peraturan Menteri Kesehatan RI No. 75 Tahun 2014 Tentang Pusat Kesehatan Masyarakat).

11. **Poliklinik** adalah sarana kesehatan yang dipakai untuk pelayanan berobat jalan, biasanya berada di bawah pengawasan dokter/tenaga medis.
12. **Posyandu (Pos Pelayanan Terpadu)** merupakan salah satu bentuk Upaya Kesehatan Bersumber Daya Masyarakat (UKBDM) yang dikelola dan diselenggarakan dari, oleh, untuk, dan bersama masyarakat dalam penyelenggaraan pembangunan kesehatan, guna memberdayakan masyarakat dan memberikan kemudahan kepada masyarakat dalam memperoleh pelayanan kesehatan dasar, utamanya untuk mempercepat penurunan angka kematian ibu dan bayi (Pedoman Umum Pengelolaan Posyandu oleh Kementerian Kesehatan RI bekerja sama dengan Kelompok Kerja Operasional).

13. **Polindes (Pondok bersalin Dusun)**

as a first-level health care providers. The working area standard of public health center is one Village and to reach their working areas, public health centers have a service network covering subsidiary of public health center, mobile public health center units, and midwife units (Regulation of the Minister of Health of Indonesia Number 75 Year 2014 about Public Health Center).

11. **Polyclinic** is a health facility in to get outpatient service, usually under the control of doctor/medical personnel.
12. **Integrated Services Post** is one form of Health Efforts Human Sourced managed and organized from, by, for, and with the community in the implementation of health development, in order to empower people and provide convenience to the public in obtaining basic health services, primarily to accelerate the reduction in maternal and infant mortality (General Guidelines for Management of IHC by The Ministry of Health in collaboration with the Operations Working Group).

adalah bangunan yang dibangun dengan sumbangan dana pemerintah dan partisipasi masyarakat Dusun untuk tempat pertolongan persalinan dan pemondokan ibu bersalin, sekaligus tempat tinggal bidan di Dusun. Di samping pertolongan persalinan juga dilakukan pelayanan antenatal dan pelayanan kesehatan lain sesuai kebutuhan masyarakat dan kompetensi teknis bidan tersebut (Pedoman Kerja Puskesmas Jilid I, Depkes RI tahun 1999).

14. **Imunisasi** adalah memasukkan kuman atau racun penyakit tertentu yang sudah dilemahkan (vaksin) ke dalam tubuh dengan cara disuntik / diminum (diteteskan dalam mulut) dengan maksud agar terjadi kekebalan tubuh terhadap penyakit tersebut.
15. **Penduduk miskin** adalah penduduk yang memiliki rata-rata pengeluaran per kapita per bulan di bawah Garis Kemiskinan.
16. **Garis Kemiskinan Makanan (GKM)** merupakan nilai pengeluaran kebutuhan minimum makanan yang disetarakan dengan 2.100 kkalori per kapita per hari. Garis Kemiskinan Non-Makanan (GKNM) adalah kebutuhan minimum untuk perumahan, sandang, pendidikan, kesehatan, dan kebutuhan dasar lainnya.
13. **Village Maternity House** is a building built with government funding and the participation of rural communities to a boarding aid delivery and maternity, as well as midwives live in the village. In addition to aid delivery are also conducted antenatal care and other health services based on community needs and technical competence of the midwife (Public Health Center Work Guidelines Volume I, Ministry Of Health 1999).
14. **Immunization** is putting enervated microbe of a certain disease into human body by injection or drinking (dropping into mouth) to make the body immune to thath disease.
15. A person whose expenditure per capita per month is below the poverty line is considered to be poor.
16. **The Food Poverty Line** refers to the daily minimum requirement of 2,100 kcal per capita per day. The Non-Food Poverty Line refers to the minimum requirement for household necessities for clothing, education, health, and other basic individual needs.

<https://bandungbaratkab.bps.go.id>

4.2 Kesehatan

Sarana kesehatan yang terdapat di Kecamatan Cipeundeuy Tahun 2015 terdiri dari 2 unit Rumah Sakit yang dibantu oleh 20 unit Puskesmas.

Tenaga medis dan paramedis adalah sumber daya manusia yang sangat dibutuhkan dalam dunia kesehatan. Dengan bantuan mereka akan sangat menolong dalam penanganan kesehatan masyarakat.

Data dari Dinas Kesehatan Kecamatan Cipeundeuy menunjukkan bahwa pada tahun 2015, jumlah tenaga medis adalah 279 orang terdiri dari 44 dokter, 71 perawat, 153 bidan, dan 11 farmasi. Sedangkan banyaknya tenaga non-medis adalah sebanyak 113 orang.

4.3 Agama

Tahun 2015, mayoritas penduduk Kecamatan Cipeundeuy beragama Islam dengan persentase 99,96 dan ditunjang dengan banyaknya 274 masjid dan 30 musholla.

4.4 Kemiskinan

Jumlah penduduk miskin di Kecamatan Cipeundeuy 2014 sebesar 25,30 ribu jiwa. Sedangkan jumlah penduduk miskin pada tahun 2013

4.2 Health

Health facilities in Cipeundeuy Subdistrict in 2015 consisted of 2 units Hospitals and 20 units of Public Health Centre.

Medical and Paramedical personnel are human resources that is needed in the health world. With their help will very helpful in the handling of public health.

Data from the Health Services of Cipeundeuy Subdistrict show that in 2015, the number of health personal are 279 paramedics and 113 non-paramedics.

Religion

In 2015, almost all people in Cipeundeuy Subdistrict is Moslem with 99.96 percent and supported by many 274 masjids and 30 mushollas.

Poverty

Number of Poor in 2014 was 25.30 thousand people meanwhile number of the poor in 2013 was 25.70

sebesar 25,70 ribu jiwa. Jumlah penduduk miskin pada periode 2013-2014 mengalami penurunan sebanyak empat ratus jiwa atau penduduk miskin mengalami penurunan dari 17,19 persen menjadi 16,68 persen.


Garis kemiskinan sangat menentukan besar kecilnya jumlah penduduk miskin. Pada tahun 2014 garis kemiskinan di Kecamatan Cipeundeuy sebesar Rp 288.741, naik dari tahun sebelumnya yang sebesar Rp 265.208.

thousand people. In period 2013-2014, number of the poor was decreased four hundred people in Cipeundeuy Subdistrict or has decreased from 17.19 percent to 17.19 percent.

The Poverty line determines the size of the number of poor population. In 2014 the poverty line in Cipeundeuy Subdistrict was 288,741 Rupiahs, increasing from previous year which is about 265,208 Rupiahs.

Gambar / Figure 4.1

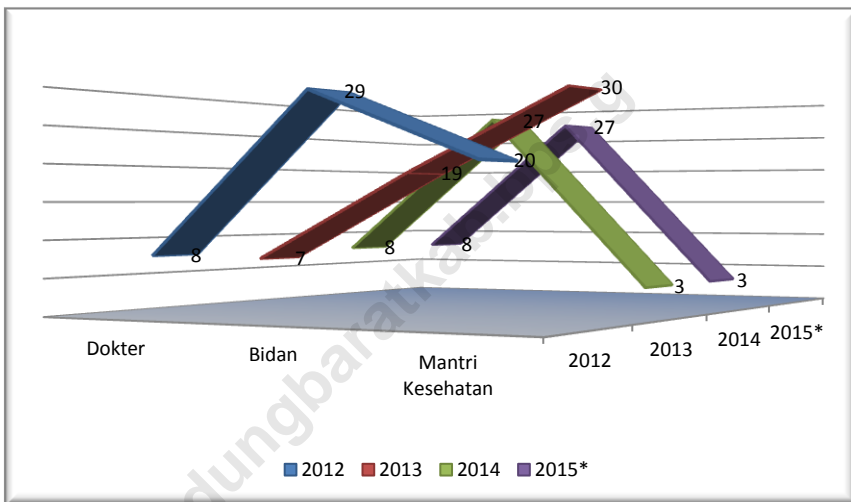
Rasio Murid-Guru Menurut Jenjang Pendidikan di Kecamatan Cipeundeuy, 2015/2016
Pupil-Teacher Ratio by Level Education in Cipeundeuy Subdistrict, 2015/2016



Sumber : Publikasi Basis Data Pembangunan Kab. Bandung Barat 2015

Source : Education Service of Bandung Barat Regency

Gambar / Figure 4.2
Jumlah Tenaga Kesehatan Di Kecamatan Cipeundeuy, 2012-2015
Number of Medical Personnel in Cipeundeuy Subdistrict, 2012-2015



Sumber : Dinas Kesehatan Kabupaten Bandung Barat
 Source : Health Service of Bandung Barat Regency

4.1 PENDIDIKAN/EDUCATION

Tabel / Table 4.1.1

Persentase Penduduk Usia 7-24 Tahun Menurut Jenis Kelamin, Kelompok Umur Sekolah, dan Partisipasi Sekolah di Kecamatan Cipeundeuy, 2015
Percentage of Population Aged 7-24 Years by Sex, Age Group, and Enrolment Rate in Cipeundeuy Subdistrict, 2015

Jenis Kelamin dan Kelompok Umur Sekolah <i>Sex and School Age Group</i>	Partisipasi Sekolah <i>Enrolment Rate</i>		
	Tidak/Belum Pernah Sekolah <i>Not/Never Attending School</i>	Masih Sekolah <i>Attending School</i>	Tidak Sekolah Lagi <i>Not Attending School Anymore</i>
(1)	(2)	(3)	(4)
Laki-Laki / Male			
7-12			
13-15			
16-18			
19-24			
7-24			
Perempuan / Female			
7-12			
13-15			
16-18			
19-24			
7-24			
Laki-Laki + Perempuan / Male + Female			
7-12			
13-15			
16-18			
19-24			
7-24			

Sumber : BPS RI

Source : Statistics of Republic Indonesia

Tabel / Table 4.1.2
Angka Partisipasi Murni (APM) dan Angka Partisipasi Kasar (APK) Menurut
Jenjang Pendidikan di Kecamatan Cipeundeuy, 2015
Nett Enrolment Ratio (NER) and Bruto Enrolment Ratio (BER) by Education
Level in Cipeundeuy Subdistrict, 2015

Jenjang Sekolah <i>Education Level</i>	APM	APK
(1)	(2)	(3)
SD/MI <i>Primary School</i>		
SMP/MTs <i>Junior High School</i>		
SMA/SMK/MA <i>Senior High School</i>		

Sumber : BPS RI

Source : Statistics of Republic Indonesia

Tabel / Table 4.1.3
Banyaknya Sekolah, Murid, Guru, dan Rasio Murid – Guru
Taman Kanak-Kanak (TK)/Raudhatul Athfal (RA)/Bustanul Athfal (BA)
di Kecamatan Cipeundeuy, 2015/2016
Number of School, Students, Teacher, and Student-Teacher Ratio in
Kindergartens/Islamic Kindergartens in Cipeundeuy Subdistrict, 2015/2016

Desa Village	Sekolah Schools	Murid Students			Guru Teacher			Rasio Murid- Guru Student- Teacher Ratio
		Laki- laki/ Male	Perem- puan/ Female	Jumlah Total	Laki- laki/ Male	Perem- puan/ Female	Jumlah Total	
(1)	(2)	(3)	(4)	(5)	(6)	(7)	(8)	(9)
Margaluyu	4							
Nanggaleng	7							
Sirnaraja	3							
Jatimekar	4							
Bojongmekar	-							
Nyenang	-							
Cipeundeuy	6							
Margalaksana	3							
Sukahaji	3							
Ciharashas	7							
Sirnagalih	14							
Ciroyom	1							
Kecamatan Cipeundeuy	52							

Sumber : Basis Data Pembangunan Kabupaten Bandung Barat

Source : Database Development Bandung Barat Regency

Tabel / Table 4.1.4
Banyaknya Sekolah, Murid, Guru, dan Rasio Murid-Guru Sekolah Dasar (SD)
Menurut Desa di Kecamatan Cipeundeuy, 2015/2016
Number of School, Students, Teacher, and Student-Teacher Ratio in Primary
Schools by Village in Cipeundeuy Subdistrict, 2015/2016

Desa Village	Sekolah School	Murid Students			Guru Teacher			Rasio Murid- Guru Student- Teacher Ratio
		Laki-laki Male	Perem- puan Female	Jumlah Total	Laki- laki Male	Perem- puan Female	Jumlah Total	
(1)	(2)	(3)	(4)	(5)	(6)	(7)	(8)	(9)
Margaluyu	4							
Nanggaleng	5							
Sirnaraja	6							
Jatimekar	6							
Bojongmekar	3							
Nyenang	4							
Cipeundeuy	3							
Margalaksana	6							
Sukahaji	5							
Ciharashas	6							
Sirnagalih	6							
Ciroyom	5							
Kecamatan Cipeundeuy	60							

Sumber : Basis Data Pembangunan Kabupaten Bandung Barat

Source : Database Development Bandung Barat Regency

Tabel / Table 4.1.5

Banyaknya Sekolah, Murid, Guru, dan Rasio Murid-Guru Madrasah Ibtidaiyah (MI) Menurut Desa di Kecamatan Cipeundeuy, 2015/2016
Number of School, Students, Teacher, and Student-Teacher Ratio in Islamic Primary Schools by Village in Cipeundeuy Subdistrict, 2015/2016

Desa Village	Sekolah School	Murid Students			Guru Teacher			Rasio Murid- Guru Student- Teacher Ratio
		Laki-laki Male	Perem- puan Female	Jumlah Total	Laki-laki Male	Perem- puan Female	Jumlah Total	
(1)	(2)	(3)	(4)	(5)	(6)	(7)	(8)	(9)

Margaluyu
 Nanggaleng
 Sirnaraja
 Jatimekar
 Bojongmekar
 Nyenang
 Cipeundeuy
 Margalaksana
 Sukahaji
 Ciharashas
 Sirnagalih
 Ciroyom

Jumlah

Sumber : Basis Data Pembangunan Kabupaten Bandung Barat
 Source : Database Development Bandung Barat Regency

Tabel / Table 4.1.6

Banyaknya Sekolah, Murid, Guru, dan Rasio Murid-Guru Sekolah Menengah Pertama (SMP) Menurut Desa di Kecamatan Cipeundeuy, 2015/2016
Number of School, Students, Teacher, and Student-Teacher Ratio in Junior High Schools by Village in Cipeundeuy Subdistrict, 2015/2016

Desa Village	Sekolah School	Murid Students			Guru Teacher			Rasio Murid- Guru Student- Teacher Ratio
		Laki-laki Male	Perem- puan Female	Jumlah Total	Laki- laki Male	Perem- puan Female	Jumlah Total	
(1)	(2)	(3)	(4)	(5)	(6)	(7)	(8)	(9)
Margaluyu	2							
Nanggaleng	1							
Sirnaraja	1							
Jatimekar	2							
Bojongmekar	1							
Nyenang	-							
Cipeundeuy	1							
Margalaksana	1							
Sukahaji	-							
Ciharashas	1							
Sirnagalih	1							
Ciroyom	2							
Jumlah	13							

Sumber : Basis Data Pembangunan Kabupaten Bandung Barat

Source : Database Development Bandung Barat Regency

Tabel / Table 4.1.7

Banyaknya Sekolah, Murid, Guru, dan Rasio Murid-Guru Madrasah Tsanawiyah (MTs) Menurut Desa di Kecamatan Cipeundeuy, 2015/2016
Number of School, Students, Teacher, and Student-Teacher Ratio in Islamic Junior High Schools by Village in Cipeundeuy Subdistrict, 2015/2016

Desa Village	Sekolah School	Murid Students			Guru Teacher			Rasio Murid- Guru Student- Teacher Ratio
		Laki-laki Male	Perem- puan Female	Jumlah Total	Laki- laki Male	Perem- puan Female	Jumlah Total	
(1)	(2)	(3)	(4)	(5)	(6)	(7)	(8)	(9)

Margaluyu
 Nanggaleng
 Sirnaraja
 Jatimekar
 Bojongmekar
 Nyenang
 Cipeundeuy
 Margalaksana
 Sukahaji
 Ciharashas
 Sirnagalih
 Ciroyom

Jumlah

Sumber : Basis Data Pembangunan Kabupaten Bandung Barat

Source : Database Development Bandung Barat Regency

Tabel / Table 4.1.8.1

Banyaknya Sekolah, Murid, Guru, dan Rasio Murid-Guru Sekolah Menengah Atas (SMA) Menurut Desa di Kecamatan Cipeundeuy, 2015/2016
Number of School, Students, Teacher, and Student-Teacher Ratio in Senior High Schools by Village in Cipeundeuy Subdistrict, 2015/2016

Desa Village	Sekolah School	Murid Students			Guru Teacher			Rasio Murid- Guru Student- Teacher Ratio
		Laki-laki Male	Perem- puan Female	Jumlah Total	Laki- laki Male	Perem- puan Female	Jumlah Total	
(1)	(2)	(3)	(4)	(5)	(6)	(7)	(8)	(9)

Margaluyu

Nanggaleng

Sirnaraja

Jatimekar

Bojongmekar

Nyenang

Cipeundeuy

Margalaksana

Sukahaji

Ciharashas

Sirnagalih

Ciroyom

Kecamatan

Cipeundeuy

Sumber : Basis Data Pembangunan Kabupaten Bandung Barat

Source : Database Development Bandung Barat Regency

Tabel / Table 4.1.8.2

Banyaknya Sekolah, Murid, Guru, dan Rasio Murid-Guru Sekolah Menengah Tingkat Atas Menurut Jenis Sekolah di Kecamatan Cipeundeuy, 2015/2016
Number of School, Students, Teacher, and Student-Teacher Ratio in Senior High Schools by Type of Schools in Cipeundeuy Subdistrict, 2015/2016

Jenis Sekolah <i>School</i>	Sekolah <i>School</i>	Murid <i>Students</i>			Guru <i>Teacher</i>			Rasio Murid- Guru <i>Student- Teacher Ratio</i>
		Laki-laki <i>Male</i>	Perem- puan <i>Female</i>	Jumlah <i>Total</i>	Laki- laki <i>Male</i>	Perem- puan <i>Female</i>	Jumlah <i>Total</i>	
(1)	(2)	(3)	(4)	(5)	(6)	(7)	(8)	(9)
SMA	7							
SMK	2							
MA	0							
Jumlah								

Sumber : Basis Data Pembangunan Kabupaten Bandung Barat

Source : Education Service of Bandung Barat Regency

4.2 KESEHATAN/HEALTH

Tabel / Table 4.2.1

Banyaknya Fasilitas Kesehatan di Kecamatan Cipeundeuy, 2012-2015
Number Public Health Facilities in Cipeundeuy Subdistrict, 2012-2015

Tahun Years	Rumah Sakit Hospitals	Puskesmas Public Health Centre	Posyandu Integrated Health Post Service	Klinik/Balai Kesehatan Clinics	Polindes Village Maternity House	Poskesdes Village Health Post
(1)	(2)	(3)	(4)	(5)	(6)	(7)
2012	-	2	154	6		
2013	-	2	298	4		
2014	-	2	157	3		
2015	1	2	146	3		

Sumber : Basis Data Pembangunan Kabupaten Bandung Barat

Source : Database Development Bandung Barat Regency

Tabel / Table 4.2.2
Banyaknya Tenaga Kesehatan Menurut Unit Kerja dan Sarana Pelayanan
Kesehatan Di Kecamatan Cipeundeuy, 2015
Number of Medical Personnel by Units and Health Services
in Cipeundeuy Subdistrict, 2015

Unit Kerja Health Units	Tenaga Medis / Paramedics			
	Dokter Doctors	Perawat Nurses	Bidan Midwives	Farmasi Pharmacutists
(1)	(2)	(3)	(4)	(5)
Puskesmas Margaluyu				
Puskesmas Nanggaleng				
Puskesmas Sirnaraja				
Puskesmas Jatimekar				
Puskesmas Bojongmekar				
Puskesmas Nyenang				
Puskesmas Cipeundeuy				
Puskesmas Margalaksana				
Puskesmas Sukahaji				
Puskesmas Ciharashas				
Puskesmas Sirnagalih				
Puskesmas Ciroyom				
Subjumlah (puskesmas)				
Sarana Pelayanan Kes Lain				
Klinik di institusi				
Diknakes/Diklat				
Klinik di Dinas Kesehatan				
Kecamatan				
Rumah Sakit ¹				
Jumlah / Total				

Lanjutan Tabel

Continued Table

4.2.2

Unit Kerja <i>Health Units</i>	Tenaga Non Medis / <i>Non-Paramedics</i>			
	Ahli Gizi <i>Nutritionists</i>	Teknisi Medis <i>Medical Technician</i>	Kesehatan Lingkungan <i>Environment Health</i>	Kesehatan Masyarakat <i>Public Health Experts</i>
(1)	(6)	(7)	(8)	(9)
Puskesmas Margaluyu				
Puskesmas Nanggaleng				
Puskesmas Sirnaraja				
Puskesmas Jatimekar				
Puskesmas Bojongmekar				
Puskesmas Nyenang				
Puskesmas Cipeundeuy				
Puskesmas Margalaksana				
Puskesmas Sukahaji				
Puskesmas Ciharashas				
Puskesmas Sirnagalih				
Puskesmas Ciroyom				
Subjumlah (puskesmas)				
Sarana Pelayanan Kes Lain				
Klinik di institusi Diknakes/Diklat				
Klinik di DinKesKecamatan				
Rumah Sakit ¹				
Jumlah / Total				

Sumber : Dinas Kesehatan Kabupaten Bandung Barat

Source : Health Service of Bandung Barat Regency

Tabel / Table 4.2.3
Banyaknya Dokter Spesialis, Dokter Umum, dan Dokter Gigi di Sarana
Pelayanan Kesehatan Kecamatan Cipeundeuy, 2015
Number of Specialist Doctors, General Practitioners, and Dentists in Health
Care Facilities of Cipeundeuy Subdistrict, 2015

Unit Kerja <i>Health Units</i>	Dokter Spesialis <i>Specialist Doctors</i>	Dokter Umum <i>General Practitioners</i>	Dokter Gigi <i>Dentists</i>
(1)	(2)	(3)	(4)
Puskesmas			
Rumah Sakit			
Institusi Diknakes / Diklat			
Sarana Kesehatan Lain			
Dinas Kesehatan			
Jumlah / Total			

Sumber : Dinas Kesehatan Kabupaten Bandung Barat

Source : Health Service of Bandung Barat Regency

Tabel / Table 4.2.4
Banyaknya Kelahiran Menurut Penolong Kelahiran
di Kecamatan Cipeundeuy, 2012-2015
Number of Births by Birth Attendants in Cipeundeuy Subdistrict, 2012-2015

Tahun <i>Year</i>	Tenaga Kesehatan ¹ <i>Medical Personnel</i>	Bukan Tenaga Kesehatan ² <i>Non-Medical Personnel</i>	Jumlah <i>Total</i>	Persentase Tenaga Kesehatan <i>Percentage of Medical Personnel</i>
(1)	(2)	(3)	(4)	(5)
2012				
2013				
2014				
2015				

Sumber : Dinas Kesehatan Kabupaten Bandung Barat

Source : Health Service of Bandung Barat Regency

Catatan:

- 1) Terdiri dari dokter dan bidan
- 2) dukun

Tabel / Table 4.2.5

Banyaknya Balita yang Pernah Mendapat Imunisasi Menurut Desa dan Jenis Imunisasi di KecamatanCipeundeuy, 2015

Number of Childrens under Five Years who hadBeen Immunizedby Village and Type of Immunization in CipeundeuySubdistrict, 2015

Desa <i>Village</i>	Hb < 7 hari	BCG	DPT-HB3/ DPT-HB-Hib3
(1)	(2)	(3)	(4)
1. Margaluyu			
2. Nanggaleng			
3. Sirnaraja			
4. Jatimekar			
5. Bojongmekar			
6. Nyenang			
7. Cipeundeuy			
8. Margalaksana			
9. Sukahaji			
10. Ciharashas			
11. Sirnagalih			
12. Ciroyom			
KecamatanCipeundeuy			
<i>CipeundeuySubdistrict</i>			

Lanjutan Tabel
Continued Table
4.2.5

Desa <i>Village</i>	Polio	Campak	Imunisasi Dasar Lengkap
(1)	(2)	(3)	(4)
1. Margaluyu			
2. Nanggaleng			
3. Sirnaraja			
4. Jatimekar			
5. Bojongmekar			
6. Nyenang			
7. Cipeundeuy			
8. Margalaksana			
9. Sukahaji			
10. Ciharashas			
11. Sirnagalih			
12. Ciroyom			
Kecamatan Cipeundeuy			
<i>Cipeundeuy Subdistrict</i>			

Sumber : Dinas Kesehatan Kabupaten Bandung Barat

Source : Health Service of Bandung Barat Regency

Tabel / Table 4.2.6

Jumlah Bayi Lahir, Bayi Berat Badan Lahir Rendah (BBLR), BBLR Dirujuk, dan Bergizi Buruk Menurut Desa di Kecamatan Cipeundeuy, 2013-2015
Number of Babies Born, Baby Low Birth Weight (LBW), LBW Referenced, Malnutrition Baby by Village in Cipeundeuy Subdistrict, 2013-2015

Tahun Year	Bayi Lahir Infant	BBLR / LBW		Gizi Buruk Malnutrition
		Jumlah	Dirujuk	
(1)	(2)	(3)	(4)	(5)
2013				
2014				
2015				

Sumber : Dinas Kesehatan Kabupaten Bandung Barat

Source : Health Service of Bandung Barat Regency

Tabel / Table 4.2.7

Jumlah Ibu Hamil, Melakukan Kunjungan K1, Melakukan Kunjungan K4, dan Mendapatkan Tablet Zat Besi (Fe) di Kecamatan Cipeundeuy, 2014-2015
Number of Pregnant Women, Doing Visits K1, Doing Visits, K4, and Get Fe Table Cipeundeuy Subdistrict, 2014-2015

Tahun Year	Jumlah Ibu Hamil Pregnant Women	Melakukan Kunjungan K1 Doing Visits K1	Melakukan Kunjungan K4 Doing Visit K4	Mendapat Zat Besi Get Fe Tablet
(1)	(2)	(3)	(4)	(5)
2013				
2014				
2015				

Sumber : Dinas Kesehatan Kabupaten Bandung Barat

Source: Health Service of Bandung Barat Regency

Tabel / Table 4.2.8
Jumlah Kasus HIV/AIDS, IMS, DBD, Diare, TB, dan Malaria Menurut Desa
KecamatanCipeundeuy, 2015
Number of HIV/AIDS, STI, DBD, Diarrhea, TB, and Malaria by Village
in CipeundeuySubdistrict, 2015

Desa <i>Village</i>	HIV/ AIDS	IMS <i>STI</i>	DBD <i>DHF</i>	Diare <i>Diarrhea</i>	TB	Malaria
(1)	(2)	(3)	(4)	(5)	(6)	(7)

1. Margaluyu
2. Nanggaleng
3. Sirnaraja
4. Jatimekar
5. Bojongmekar
6. Nyenang
7. Cipeundeuy
8. Margalaksana
9. Sukahaji
10. Ciharashas
11. Sirnagalih
12. Ciroyom

KecamatanCipeundeuy
CipeundeuySubdistrict

Sumber : Dinas Kesehatan Kabupaten Bandung Barat
Source : Health Service of Bandung Barat Regency

Tabel / Table 4.2.9
Banyaknya Klinik Keluarga Berencana (KKB) dan Pos Pelayanan Keluarga Berencana Dusun Keluarga Berencana (PPKBD) Menurut Desa Di Kecamatan Cipeundeuy, 2015
Number of Family Planning Clinic and PPKBD by Village in Cipeundeuy Subdistrict, 2015

Desa <i>Village</i>	Klinik KB	PPKBD
(1)	(2)	(3)
1. Margaluyu		
2. Nanggaleng		
3. Sirnaraja		
4. Jatimekar		
5. Bojongmekar		
6. Nyenang		
7. Cipeundeuy		
8. Margalaksana		
9. Sukahaji		
10. Ciharashas		
11. Sirnagalih		
12. Ciroyom		
Kecamatan Cipeundeuy <i>Cipeundeuy Subdistrict</i>		

Sumber : Badan Pemberdayaan Masyarakat, Perempuan dan KB Kab Bandung Barat
 Source : *Community Empowerment, Women, Family Planning Agency of Bandung Barat Regency*

Tabel / Table 4.2.10

Banyaknya Pasangan Usia Subur (PUS) dan Peserta KB Aktif Menurut Desa di KecamatanCipeundeuy, 2015

Number of Productive Couple and Family Planning Active Member by Village In CipeundeuySubdistrict, 2015

Desa Village	Jumlah PUS Number of Productive Couple	Peserta KB Aktif Active Member of Family Planning			
		IUD IUD	MOW Tubec- tomy	MOP Vasec- tomy	Kondom Condom
(1)	(2)	(3)	(4)	(5)	(6)

1. Margaluyu
2. Nanggaleng
3. Sirnaraja
4. Jatimekar
5. Bojongmekar
6. Nyenang
7. Cipeundeuy
8. Margalaksana
9. Sukahaji
10. Ciharashas
11. Sirnagalih
12. Ciroyom

KecamatanCipeundeuy
CipeundeuySubdistrict

Lanjutan Tabel
Continued Table
4.2.11

Desa <i>Village</i>	Peserta KB Aktif <i>Active Member of Family Planning</i>			
	Implant <i>Implant</i>	Suntik <i>Injection</i>	Pil <i>Pill</i>	Jumlah <i>Total</i>
(1)	(7)	(8)	(9)	(10)

1. Margaluyu
2. Nanggaleng
3. Sirnaraja
4. Jatimekar
5. Bojongmekar
6. Nyenang
7. Cipeundeuy
8. Margalaksana
9. Sukahaji
10. Ciharashas
11. Sirnagalih
12. Ciroyom

KecamatanCipeundeuy
CipeundeuySubdistrict

Sumber : Badan Pemberdayaan Masyarakat, Perempuan dan KB Kab Bandung Barat
 Source : *Community Empowerment, Women, Family Planning Agency of Bandung Barat Regency*

4.3 AGAMA/RELIGION

Tabel / Table 4.3.1
Persentase Penduduk Menurut Desa dan Agama yang Dianut
di Kecamatan Cipeundeuy, 2015
Percentage of Population by Village and Religion in Cipeundeuy Subdistrict,
2015

Desa <i>Village</i>	Islam <i>Islam</i>	Protestan <i>Protestant</i>	Katolik <i>Catholic</i>
(1)	(2)	(3)	(4)
1. Margaluyu			
2. Nanggaleng			
3. Sirnaraja			
4. Jatimekar			
5. Bojongmekar			
6. Nyenang			
7. Cipeundeuy			
8. Margalaksana			
9. Sukahaji			
10. Ciharashas			
11. Sirnagalih			
12. Ciroyom			
Kecamatan Cipeundeuy			
<i>Cipeundeuy Subdistrict</i>			

Lanjutan Tabel
Continued Table
4.3.1

Desa <i>Village</i>	Hindu <i>Hindu</i>	Budha <i>Buddha</i>	Lainnya <i>Others</i>
(1)	(5)	(6)	(7)

1. Margaluyu
2. Nanggaleng
3. Sirnaraja
4. Jatimekar
5. Bojongmekar
6. Nyenang
7. Cipeundeuy
8. Margalaksana
9. Sukahaji
10. Ciharashas
11. Sirnagalih
12. Ciroyom

Kecamatan Cipeundeuy
Cipeundeuy Subdistrict

Sumber : Kantor Kementrian Agama Kabupaten Bandung Barat
 Source : *Religious Ministries of Bandung Barat Regency*

Tabel / Table 4.3.2

Banyaknya Tempat Peribadatan Menurut Desa diKecamatanCipeundeuy,
2015

Number of Worship Place Facilities by Village in CipeundeuySubdistrict, 2015

Desa <i>Village</i>	Masjid <i>Masjeed</i>	Musholla <i>Musholla</i>	Gereja Protestan <i>Protestant Church</i>
(1)	(2)	(3)	(4)

1. Margaluyu
2. Nanggaleng
3. Sirnaraja
4. Jatimekar
5. Bojongmekar
6. Nyenang
7. Cipeundeuy
8. Margalaksana
9. Sukahaji
10. Ciharashas
11. Sirnagalih
12. Ciroyom

KecamatanCipeundeuy
CipeundeuySubdistrict

Lanjutan Tabel
Continued Table
4.3.2

Desa <i>Village</i>	Gereja Katolik <i>Catholic Church</i>	Pura <i>Temple</i>	Vihara <i>Buddhist Monastery</i>
(1)	(5)	(6)	(7)
1. Margaluyu			
2. Nanggaleng			
3. Sirnaraja			
4. Jatimekar			
5. Bojongmekar			
6. Nyenang			
7. Cipeundeuy			
8. Margalaksana			
9. Sukahaji			
10. Ciharashas			
11. Sirnagalih			
12. Ciroyom			
Kecamatan Cipeundeuy <i>Cipeundeuy Subdistrict</i>			

Sumber : Kantor Kementrian Agama Kabupaten Bandung Barat

Source : *Religious Ministries of Bandung Barat Regency*

4.4 KEMISKINAN/POVERTY

Tabel / Table 4.4.1
Garis Kemiskinan dan Penduduk Miskin Kecamatan Cipeundeuy, 2010-2015
Poverty Line, Number, and Percentage of Poor People in
Cipeundeuy Subdistrict, 2010-2015

Tahun Year	Garis Kemiskinan Poverty Line	Penduduk Miskin / Poor People	
		Jumlah (000) Total	Persentase Percentage
(1)	(2)	(3)	(4)
2010			
2011			
2012			
2013			
2014			
2015			

Sumber : BPS Kabupaten Bandung Barat

Source : Statistics of Bandung Barat Regency

<https://bandungbaratkab.bps.go.id>

5. PERTANIAN
AGRICULTURE

<https://bandungkaratkab.bps.go.id>

<https://bandungbaratkab.bps.go.id>

PENJELASAN UMUM

1. **Luas panen** adalah luas tanaman sayuran, buah-buahan, biofarmaka dan tanaman hias yang yang diambil hasilnya/dipanen pada periode pelaporan.
2. Luas panen untuk tanaman sayuran: luas tanaman yang dipanen sekaligus/habis/dibongkar dan luas tanaman yang dipanen berkali-kali (lebih dari satu kali)/belum habis.
 - a. Tanaman yang dipanen sekaligus/habis/dibongkar adalah tanaman yang sehabis panen langsung dibongkar/ dicabut, terdiri dari bawang merah, bawang putih, bawang daun, kentang, kol/kubis, kembang kol, petsai/sawi, wortel, lobak, dan kacang merah.
 - b. Tanaman yang dipanen berkali-kali (lebih dari satu kali)/belum habis adalah tanaman yang pemanenannya lebih dari satu kali dan biasanya dibongkar apabila panen terakhir sudah tidak memadai lagi, terdiri dari: kacang panjang, cabe besar, cabe rawit, jamur, tomat, terung, buncis, ketimun, labu siam, kangkung, bayam, melon, semangka, dan blewah.
3. **Produksi** adalah hasil menurut bentuk

TECHNICAL NOTES

1. *Harvested area is area which vegetable, fruit, medicinal and ornamental plant of crop harvested during theperiod of report.*
2. *Harvested area of vegetables: area of entirely plantharvested/demolished and plant harvested several times/undemolished.*
 - a. *Entirely plants harvested/demolished are plantsusually harvested once and demolished to besubstituted by other plants, consisting of: shallots,garlic, leeks, potato, cabbage, cauli flower, mustardgreen, carrots, Chinese radish, and red kidney beans.*
 - b. *Plants harvested several times/undemolishedare plants usually harvested more than once anddemolished in the case that the last harvest waseconomically not profitable. They consist of: yardlong beans, chili, small chili, mushroom, tomatoes,egg plant, frech beans, cucumber, pumpkin/chajota,swamp cabbage, spinach, melon, watermelon, andblewah.*
3. **Production** is the standard

produk dari setiap tanaman sayuran, buah-buahan, biofarmaka dan tanaman hias yang diambil berdasarkan luas yang dipanen/tanaman yang menghasilkan pada bulan/triwulan laporan.

production quantity form ofvegetable, fruit, medicinal and ornamental plant basedon harvested area/the number of production plantsreported monthly/quarterly.

4. **Kawasan hutan** adalah wilayah tertentu yang berupa hutan, yang ditunjuk dan atau ditetapkan oleh pemerintah untuk dipertahankan keberadaannya sebagai hutan tetap. Hal ini untuk menjamin kepastian hukum mengenai status kawasan hutan, letak batas dan luas suatu wilayah tertentu yang sudah ditunjuk menjadi kawasan hutan tetap. Kawasan hutan Indonesia ditetapkan oleh Menteri Kehutanan dalam bentuk Surat Keputusan Menteri Kehutanan tentang Penunjukan Kawasan Hutan dan Perairan Provinsi. Penunjukan Kawasan Hutan ini disusun berdasarkan hasil pemaduserasian antara Rencana Tata Ruang Wilayah Provinsi (RTRWP) dengan Tata Guna Hutan Kesepakatan (TGHK). Penunjukan kawasan hutan mencakup pula kawasan perairan yang menjadi bagian dari Kawasan Suaka Alam (KSA) dan Kawasan Pelestarian Alam (KPA).

4. **Forest Area** is a specific territory of forest ecosystem determined and or decided by the government as a permanent forest. Such decision is important to maintain the size of forest area and to ensure its legitimation and boundary demarcation of permanent forest. Indonesian forest area is determined by the Minister of Forestry in the format of Ministerial Decree on the Designation of Provincial Forest Area and Inland Water, Coastal and Marine Ecosystem. The designation of Forest Area is formulated based on integrated and harmonized of Provincial Spatial Planning (RTRWP) and Forest Land Use by Concensus (TGHK). The designation of forest area in some cases also cover inland water, coastal and marine ecosystem that may become part of Sanctuary Reserve Area (KSA) and Nature Conservation Area (KPA).

5. **Kawasan Suaka Alam (KSA)** adalah kawasan dengan ciri khas tertentu, baik di darat maupun di perairan yang

5. **A Sanctuary Reserve Area** is a specific terrestrial/aquatic area having specific criteria for

mempunyai fungsi pokok sebagai kawasan pengawetan keanekaragaman tumbuhan dan satwa serta ekosistemnya, yang juga berfungsi sebagai wilayah sistem penyangga kehidupan.

6. **Kawasan Pelestarian Alam (KPA)** adalah kawasan dengan ciri khas tertentu, baik di darat maupun di perairan yang mempunyai fungsi pokok perlindungan sistem penyangga kehidupan, pengawetan keanekaragaman jenis tumbuhan dan satwa, serta pemanfaatan secara lestari sumber daya alam hayati dan ekosistemnya.

7. Berdasarkan Undang-Undang No. 41 Tahun 1999 tentang Kehutanan, kawasan hutan dibagi ke dalam kelompok Hutan Konservasi, Hutan Lindung, dan Hutan Produksi.

8. **Hutan Konservasi** adalah kawasan hutan dengan ciri khas tertentu, yang mempunyai fungsi pokok pengawetan keanekaragaman tumbuhan dan satwa serta ekosistemnya.

9. **Hutan Lindung** adalah kawasan hutan yang mempunyai fungsi pokok sebagai perlindungan sistem penyangga kehidupan untuk mengatur tata air, mencegah banjir, mengendalikan erosi, mencegah intrusi air laut, dan memelihara kesuburan tanah.

preserving biodiversity plant and animal as well as ecosystem, which also serve as life support system.

6. **A Nature Conservation area** is a specific terrestrial or aquatic area whose main function is to serve life support system and preserve diversity of plant and animal species, as well as to provide a sustainable utilization of living resources and their ecosystems.

7. *In accordance to the Act on Forestry No. 41/1999, forest area is categorized as Conservation Forest, Protection Forest and Production Forest.*

8. **Conservation Forest** is a forest area having specific characteristic established for the purposes of conservation of animal and plant species as well as their ecosystem.

9. **Protection Forest** is a forest area designated to serve life support system, maintain hydrological system, prevent of flood, erosion control, seawater intrusion, and maintain soil fertility.

10. **Hutan Produksi** adalah kawasan hutan yang mempunyai fungsi pokok memproduksi hasil hutan. Hutan produksi terdiri dari Hutan Produksi Tetap (HP), Hutan Produksi Terbatas (HPT), dan Hutan Produksi yang dapat dikonversi.
10. **Production Forest** is a forest area designated mainly to promote sustainable forest production. Production forest is classified as permanent production forest, limited production forest, and convertible production forest.
11. **Hutan Konservasi** terdiri dari:
11. **Conservation Forest** is divided into:
- Kawasan suaka alam berupa Cagar Alam (CA) dan Suaka Margasatwa (SM);
 - Kawasan pelestarian alam berupa Taman Nasional (TN), Taman Hutan Raya (THR), dan Taman Wisata Alam (TWA);
 - Taman Buru (TB).
- Sanctuary Reserve area consists of Strict Nature Reserve and Wildlife Sanctuary.
 - Nature conservation area consists of National Park (TN), Grand Forest Park (THR), and Nature Recreation Park (TWA);
 - Game Hunting Park (TB)
12. Data populasi ternak bersumber dari Dinas Peternakan dan Kesehatan Hewan Kabupaten Bandung Barat.
12. Data of domestic livestock population are obtained from the Livestock and Animal Health Services of Bandung Barat Regency.
13. Data statistik perikanan adalah data sekunder yang bersumber dari Dinas Perikanan dan Kelautan Kabupaten Bandung Barat. Statistik perikanan dibedakan atas data Perikanan Tangkap dan Perikanan Budidaya. Perikanan Tangkap diklasifikasikan atas penangkapan ikan di laut dan penangkapan ikan di perairan umum. Perikanan Budidaya diklasifikasikan
13. Fishery Statistics are secondary data obtained from the Fisheries Services of Bandung Barat Regency. Fishery statistics are categorized into capture fisheries and aquaculture. Capture fisheries are further classified into marine capture fisheries and inland open water capture

AGRICULTURE

atas jenis budidaya yaitu budidaya laut, tambak, kolam, karamba, jaring apung, dan sawah.

fisheries. Aquaculture are further classified into several types of culture: marine culture, brackish water pond, fresh water pond, cage, floating net, and fish breeding in paddy fields.

14. Rumah Tangga Perikanan Tangkap adalah rumah tangga yang melakukan kegiatan penangkapan ikan/binatang air lainnya/tanaman air dengan tujuan sebagian/seluruh hasilnya untuk dijual.

14. *A capture fishery household is a household conducting activities in catching fishes/other aquatic animals/aquatic plants, for which the products are wholly or partly to be sold.*

15. Rumah Tangga Perikanan Budidaya adalah rumah tangga yang melakukan kegiatan budidaya ikan/binatang air lainnya/tanaman air dengan tujuan sebagian/seluruh hasilnya untuk dijual.

15. *An aquaculture fishery household is a household conducting activities in culturing fishes/other aquatic animals/aquatic plants, for which the products are wholly or partly to be sold. different types of parameters.*

ULASAN

DESCRIPTION

5.1 Tanaman Pangan

5.1 Food Crops

5.2 Hortikultura

5.2 Horticulture

5.3 Perkebunan

5.3 Estate Crops

5.4 Kehutanan

5.4 Forestry

5.5 Peternakan

5.5 Animal Husbandry

5.6 Perikanan

5.6 Fishery

Gambar / Figure 5.1
Persentase Luas Lahan Sawah Menurut Jenis Pengairan di Kecamatan Cipeundeuy, 2015
Wet Land Area by Type of Irrigation and Village in Cipeundeuy Subdistrict, 2015



Sumber : Dinas Pertanian, Perkebunan dan Kehutanan Kabupaten Bandung Barat
 Source : Agriculture, Plantation and Forestry Service of Bandung Barat Regency

5.1 TANAMAN PANGAN/*FOOD CROPS*

Tabel / Table 5.1.1
Luas Lahan Sawah Menurut Jenis Pengairan dan Desa
di Kecamatan Cipeundeuy, 2015
Wetland Area by Type of Irrigation and Village in Cipeundeuy Subdistrict,
2015

Desa <i>Village</i>	Irigasi/ <i>Irrigation</i>			Tadah Hujan	Lainnya <i>Others</i>
	Teknis <i>Technical</i>	Setengah Teknis <i>Semi Technical</i>	Sederhana <i>Non Technical</i>		
(1)	(2)	(3)	(4)	(5)	(6)

1. Margaluyu
2. Nanggaleng
3. Sirnaraja
4. Jatimekar
5. Bojongmekar
6. Nyenang
7. Cipeundeuy
8. Margalaksana
9. Sukahaji
10. Ciharashas
11. Sirnagalih
12. Ciroyom

Kec. Cipeundeuy

Sumber : Dinas Pertanian, Perkebunan dan Kehutanan Kabupaten Bandung Barat

Source : Agriculture, Plantation and Forestry Service of Bandung Barat Regency

Tabel / Table 5.1.2
Luas Panen, Produksi, dan Produktivitas Padi (Padi Sawah dan Padi Ladang)
Menurut Desa di Kecamatan Cipeundeuy, 2015
Harvested Area, Production, and Productivity of Paddy (Wet Paddy and Dry Paddy) by Village in Cipeundeuy Subdistrict, 2015

Desa Village	Padi Sawah / Wet Paddy			Padi Ladang / Dry Paddy		
	Luas Panen Harvested Area (ha)	Produksi Production (ton)	Produktivitas Productivity (kuintal/ha)	Luas Panen Harvested Area (ha)	Produksi Production (ton)	Produktivitas Productivity (kuintal/ha)
(1)	(2)	(3)	(4)	(5)	(6)	(7)

1. Margaluyu
2. Nanggaleng
3. Sirnaraja
4. Jatimekar
5. Bojongmekar
6. Nyenang
7. Cipeundeuy
8. Margalaksana
9. Sukahaji
10. Ciharashas
11. Sirnagalih
12. Ciroyom

Kec. Cipeundeuy

Sumber : Dinas Pertanian, Perkebunan dan Kehutanan Kabupaten Bandung Barat
 Source : Agriculture, Plantation and Forestry Service of Bandung Barat Regency

Tabel / Table 5.1.3
Luas Panen, Produksi, dan Produktivitas Jagung dan Kedelai Menurut Desa di
KecamatanCipeundeuy, 2015
Harvested Area, Production, and Productivity of Maize and Soybeans by
Village in CipeundeuySubdistrict, 2015

Desa Village	Jagung / Maize			Kedelai / Soybeans		
	Luas Panen Harvested Area(ha)	Produksi Production (ton)	Produk- tivitas Producti- vity (kuintal/ ha)	Luas Panen Harvested Area(ha)	Produksi Production (ton)	Produk- tivitas Producti- vity (kuintal/ ha)
(1)	(2)	(3)	(4)	(5)	(6)	(7)

1. Margaluyu
2. Nanggaleng
3. Sirnaraja
4. Jatimekar
5. Bojongmekar
6. Nyenang
7. Cipeundeuy
8. Margalaksana
9. Sukahaji
10. Ciharashas
11. Sirnagalih
12. Ciroyom

Kec. Cipeundeuy

Sumber : Dinas Pertanian, Perkebunan dan Kehutanan Kabupaten Bandung Barat
 Source : Agriculture, Plantationand Forestry Service of Bandung Barat Regency

Tabel / Table 5.1.4
Luas Panen, Produksi, dan Produktivitas Ubi Jalar dan Ubi Kayu Menurut
Desa di Kecamatan Cipeundeuy, 2015
Harvested Area, Production, and Productivity of Cassava and Sweet Potatoes
by Village in Cipeundeuy Subdistrict, 2015

Desa Village	Ubi Jalar / Cassava			Ubi Kayu / Sweet Potatoes		
	Luas Panen Harvested Area (ha)	Produksi Production (ton)	Produk- tivitas Producti- vity (kuintal/ ha)	Luas Panen Harvested Area (ha)	Produksi Production (ton)	Produk- tivitas Producti- vity (kuintal/ ha)
(1)	(2)	(3)	(4)	(5)	(6)	(7)

1. Margaluyu
2. Nanggaleng
3. Sirnaraja
4. Jatimekar
5. Bojongmekar
6. Nyenang
7. Cipeundeuy
8. Margalaksana
9. Sukahaji
10. Ciharashas
11. Sirnagalih
12. Ciroyom

Kab. Cipeundeuy

Sumber : Dinas Pertanian, Perkebunan dan Kehutanan Kabupaten Bandung Barat
 Source : Agriculture, Plantation and Forestry Service of Bandung Barat Regency

5.2 HORTIKULTURA/HORTICULTURE

Tabel / Table 5.2.1
Luas Panen Tanaman Sayuran Menurut Desa dan Jenis Tanaman di
Kecamatan Cipeundeuy (ha), 2015
Harvested Area of Vegetables by Village and Kind of Plant in
Cipeundeuy Subdistrict (ha), 2015

Desa <i>Village</i>	Sayuran / <i>Vegetables</i>			
	Bawang Merah <i>Onion</i>	Cabe Rawit <i>Chili</i>	Kacang Panjang <i>Long Bean</i>	Tomat <i>Tomato</i>
(1)	(2)	(3)	(4)	(5)
1. Margaluyu				
2. Nanggaleng				
3. Sirnaraja				
4. Jatimekar				
5. Bojongmekar				
6. Nyenang				
7. Cipeundeuy				
8. Margalaksana				
9. Sukahaji				
10. Ciharashas				
11. Sirnagalih				
12. Ciroyom				
Kec. Cipeundeuy				

Lanjutan Tabel
Continued Table
5.2.1

Desa <i>Village</i>	Sayuran <i>Vegetables</i>			
	Terong <i>Eggplants</i>	Mentimun <i>Cucumber</i>	Kangkung <i>Swamp Cabbage</i>	Bayam <i>Spinach</i>
(1)	(6)	(7)	(8)	(9)

1. Margaluyu
2. Nanggaleng
3. Sirnaraja
4. Jatimekar
5. Bojongmekar
6. Nyenang
7. Cipeundeuy
8. Margalaksana
9. Sukahaji
10. Ciharashas
11. Sirnagalih
12. Ciroyom

Kec.Cipeundeuy

Sumber : Dinas Pertanian, Perkebunan dan Kehutanan Kabupaten Bandung Barat

Source : *Agriculture, Plantation and Forestry Service of Bandung Barat Regency*

Tabel / Table 5.2.2
Produksi Tanaman Sayuran Menurut Desa dan Jenis Tanaman di
KecamatanCipeundeuy (ton), 2015
Production of Vegetables by Village and Kind of Plant in
CipeundeuySubdistrict (ton), 2015

Desa <i>Village</i>	Sayuran <i>Vegetables</i>			
	Bawang Merah <i>Onion</i>	Cabe Rawit <i>Chili</i>	Kacang Panjang <i>Long Bean</i>	Tomat <i>Tomato</i>
(1)	(2)	(3)	(4)	(5)

1. Margaluyu
2. Nanggaleng
3. Sirnaraja
4. Jatimekar
5. Bojongmekar
6. Nyenang
7. Cipeundeuy
8. Margalaksana
9. Sukahaji
10. Ciharashas
11. Sirnagalih
12. Ciroyom

Kec. Cipeundeuy

Lanjutan Tabel
Continued Table
5.2.1

Desa <i>Village</i>	Sayuran <i>Vegetables</i>			
	Terong <i>Eggplants</i>	Mentimun <i>Cucumber</i>	Kangkung <i>Swamp Cabbage</i>	Bayam <i>Spinach</i>
(1)	(6)	(7)	(8)	(9)
1. Margaluyu				
2. Nanggaleng				
3. Sirnaraja				
4. Jatimekar				
5. Bojongmekar				
6. Nyenang				
7. Cipeundeuy				
8. Margalaksana				
9. Sukahaji				
10. Ciharashas				
11. Sirnagalih				
12. Ciroyom				
Kec.Cipeundeuy	37024	107388	24328	9199

Sumber : Dinas Pertanian, Perkebunan dan Kehutanan Kabupaten Bandung Barat

Source : *Agriculture, Plantation and Forestry Service of Bandung Barat Regency*

Tabel / Table 5.2.3
Produksi Tanaman Buah Menurut Desa dan Jenis Tanaman di
KecamatanCipeundeuy (ton), 2015
Production of Fruits by Village and Kind of Plant in CipeundeuySubdistrict
(ton), 2015

Desa <i>Village</i>	Mangga <i>Mango</i>	Durian <i>Durian</i>	Pisang <i>Bananas</i>
(1)	(2)	(3)	(4)
1. Margaluyu			
2. Nanggaleng			
3. Sirnaraja			
4. Jatimekar			
5. Bojongmekar			
6. Nyenang			
7. Cipeundeuy			
8. Margalaksana			
9. Sukahaji			
10. Ciharashas			
11. Sirnagalih			
12. Ciroyom			
Kecamatan Cipeundeuy			
<i>CipeundeuySubdistrict</i>			

Lanjutan Tabel
Continued Table
5.2.3

Desa <i>Village</i>	Pepaya <i>Papaya</i>	Nanas <i>Pineapple</i>	Duku <i>Duku</i>	Nangka <i>Jackfruit</i>
(1)	(5)	(6)	(7)	(8)

1. Margaluyu
2. Nanggaleng
3. Sirnaraja
4. Jatimekar
5. Bojongmekar
6. Nyenang
7. Cipeundeuy
8. Margalaksana
9. Sukahaji
10. Ciharashas
11. Sirnagalih
12. Ciroyom

Kecamatan Cipeundeuy
Cipeundeuy Subdistrict

Sumber : Dinas Pertanian, Perkebunan dan Kehutanan Kabupaten Bandung Barat
 Source : *Agriculture, Plantation and Forestry Service of Bandung Barat Regency*

5.3 PERKEBUNAN/ESTATE CROPS

Tabel / Table 5.3.1
Produksi Perkebunan Menurut Desa dan Jenis Tanaman di
Kecamatan Cipeundeuy (ton), 2015
Production of Estate Crops by Village and Type of Crops in
Cipeundeuy Subdistrict (ton), 2015

Desa Village	Kelapa Coconut	Karet Rubber	Kakao Cocoa	Kelapa Sawit Palm	Lada Pepper	Kopi Coffee
(1)	(2)	(3)	(4)	(5)	(6)	(7)

1. Margaluyu
2. Nanggaleng
3. Sirnaraja
4. Jatimekar
5. Bojongmekar
6. Nyenang
7. Cipeundeuy
8. Margalaksana
9. Sukahaji
10. Ciharashas
11. Sirnagalih
12. Ciroyom

Kec. Cipeundeuy

Sumber : Dinas Pertanian, Perkebunan dan Kehutanan Kabupaten Bandung Barat
 Source : Agriculture, Plantation and Forestry Service of Bandung Barat Regency

5.4 KEHUTANAN/FORESTRY

Tabel / Table 5.4
Luas Kawasan Hutan (Ha) Menurut Fungsinya di KecamatanCipeundeuy,
2015
Forest Area (Ha) by Function of Forest in CipeundeuySubdistrict, 2015

Fungsi Hutan <i>Function of Forest</i>	Luas Area
(1)	(2)
1. Hutan Produksi Terbatas <i>Limited Production Forest</i>	
2. Hutan Produksi Tetap <i>Permanent Production Forest</i>	
3. Hutan Produksi yang dapat Konversi <i>Convertible Production Forest</i>	
4. Hutan Lindung <i>Protection Forest</i>	
5. Suaka Alam dan Pelestarian Alam <i>Sanctuary Reserve and Nature Conservation Area</i>	
6. Areal Penggunaan Lain <i>Other Uses</i>	
KecamatanCipeundeuy	
<i>CipeundeuySubdistrict</i>	
2014	

Sumber : Dinas Pertanian, Perkebunan dan Kehutanan Kabupaten Bandung Barat
 Source : *Agriculture, Plantationand Forestry Service of Bandung Barat Regency*

5.5 PETERNAKAN/LIVESTOCK

Tabel / Table 5.5.1
Populasi Ternak Menurut Desa dan Jenis Ternak (ekor), 2015
Livestock Population by Village and Kind of Livestock (heads), 2015

Desa <i>Village</i>	Sapi Perah <i>Milk Cows</i>	Sapi Potong <i>Cows</i>	Kuda <i>Horses</i>	Kambing <i>Goats</i>
(1)	(2)	(3)	(4)	(5)

1. Margaluyu
2. Nanggaleng
3. Sirnaraja
4. Jatimekar
5. Bojongmekar
6. Nyenang
7. Cipeundeuy
8. Margalaksana
9. Sukahaji
10. Ciharashas
11. Sirnagalih
12. Ciroyom

Kecamatan Cipeundeuy
Cipeundeuy Subdistrict

Sumber : Dinas Peternakan dan Perikanan Kabupaten Bandung Barat
 Source : *Animal Husbandry and Fisheries Services of Bandung Barat Regency*

Tabel / Table 5.5.2
Populasi Unggas Menurut Desa dan Jenis Ternak (ekor), 2015
Poultry Population by Village and Kind of Poultry (heads), 2015

Desa <i>Village</i>	Ayam Kampung <i>Native Chicken</i>	Ayam Petelur <i>Layer Hens</i>	Ayam Pedaging <i>Broiler</i>	Itik/Itik Manila <i>Duck/ Manila Duck</i>
(1)	(2)	(3)	(4)	(5)

1. Margaluyu
2. Nanggaleng
3. Sirnaraja
4. Jatimekar
5. Bojongmekar
6. Nyenang
7. Cipeundeuy
8. Margalaksana
9. Sukahaji
10. Ciharashas
11. Sirnagalih
12. Ciroyom

Kecamatan Cipeundeuy
Cipeundeuy Subdistrict

Sumber : Dinas Peternakan dan Perikanan Kabupaten Bandung Barat
 Source : *Animal Husbandry and Fisheries Services of Bandung Barat Regency*

Tabel / Table 5.5.3
Jumlah Ternak yang Dipotong Menurut Desa dan Jenis Ternak di
KecamatanCipeundeuy, 2015
Numbers of Cattle were Slaughtered by Kind of Livestock and Village in
CipeundeuySubdistrict, 2015

Desa <i>Village</i>	Sapi <i>Cows</i>	Kambing <i>Goats</i>
(1)	(2)	(3)
1. Margaluyu		
2. Nanggaleng		
3. Sirnaraja		
4. Jatimekar		
5. Bojongmekar		
6. Nyenang		
7. Cipeundeuy		
8. Margalaksana		
9. Sukahaji		
10. Ciharashas		
11. Sirnagalih		
12. Ciroyom		
KecamatanCipeundeuy		
<i>CipeundeuySubdistrict</i>		

Sumber : Dinas Peternakan dan Perikanan Kabupaten Bandung Barat

Source : *Animal Husbandry and Fisheries Services of Bandung Barat Regency*

5.6 PERIKANAN/FISHERY

Tabel / Table 5.6.1

Banyaknya Rumah Tangga, Luas, dan Jumlah Produksi (ton) Perikanan Budidaya Menurut Jenis Budidaya di Kecamatan Cipeundeuy, 2015
Number of Aquaculture Household, Areas, and Production of Fich Capture by Fishery Subsector in Cipeundeuy Subdistrict (ton), 2015

Jenis Budidaya <i>Fishery Subsector</i>	RTP <i>Aquaculture Households</i>	Luas <i>Areas</i> (Ha)	Jumlah Produksi <i>Production</i> (Ton)
(1)	(2)	(3)	(4)
Kolam			
Karamba			
JA Tawar			
JT Tawar			
Minapadi			
Jumlah			
<i>Total</i>			

Sumber : Dinas Peternakan dan Perikanan Kabupaten Bandung Barat

Source : *Animal Husbandry and Fisheries Services of Bandung Barat Regency*

6. INDUSTRI DAN ENERGI
INDUSTRY AND ENERGY

<https://bandungbarati.com/ps.g>

<https://bandungbaratkab.bps.go.id>

PENJELASAN TEKNIS

1. **Industri manufaktur** adalah suatu kegiatan ekonomi yang melakukan kegiatan mengubah suatu barang dasar secara mekanis, kimia, atau dengan tangan sehingga menjadi barang jadi/setengah jadi, dan atau barang yang kurang nilainya menjadi barang yang lebih tinggi nilainya, dan sifatnya lebih dekat kepada pemakai akhir. Termasuk dalam kegiatan ini adalah jasa industri dan pekerjaan perakitan.
2. **Jasa industri** adalah kegiatan industri yang melayani keperluan pihak lain. Pada kegiatan ini bahan baku disediakan oleh pihak lain sedangkan pihak pengolah hanya melakukan pengolahannya dengan mendapat imbalan sebagai balas jasa (upah maklon).
3. **Perusahaan atau usaha industri** adalah suatu unit (kesatuan) usaha yang melakukan kegiatan ekonomi, bertujuan menghasilkan barang atau jasa, terletak pada suatu bangunan atau lokasi tertentu, dan mempunyai catatan administrasi tersendiri mengenai produksi dan struktur biaya serta ada seorang atau lebih yang bertanggung jawab atas usaha tersebut.
4. **Pelanggan** adalah individu atau kelompok, baik rumah tangga,

TECHNICAL NOTES

1. **Manufacturing industry** is defined as an economic activity processing basic goods mechanically, chemicals or manually into final or intermediate goods. It is also defined as processing of lower value goods into higher value goods as final or intermediate products. The activities also include services for manufacturing and assembling.
2. **Services for manufacturing** is defined as a manufacturing activity which serving other manufacturing establishments. In this case, raw materials are supplied by others while the workers are paid as a compensation for processing raw materials.
3. **A manufacturing establishment** is defined as a production unit engaged in economic activity, producing goods or services, located in a building or in a certain location, keeping a business record concerning the production and cost structure, and having a person or more that are responsible to those activities.
4. **Customers** are individuals or groups, whether household, company or non-profit institutions that buy

perusahaan atau institusi non profit yang membeli air bersih dari perusahaan air bersih.

water supply from water supply establishment.

5. **Air disalurkan** adalah volume air bersih dari perusahaan air bersih

5. ***Distributed water*** is the volume of *water supply from water supply establishment.*

<https://bandungbaratkab.bps.go.id>

INDUSTRY AND ENERGY

ULASAN

DESCRIPTION

6.1 Perindustrian

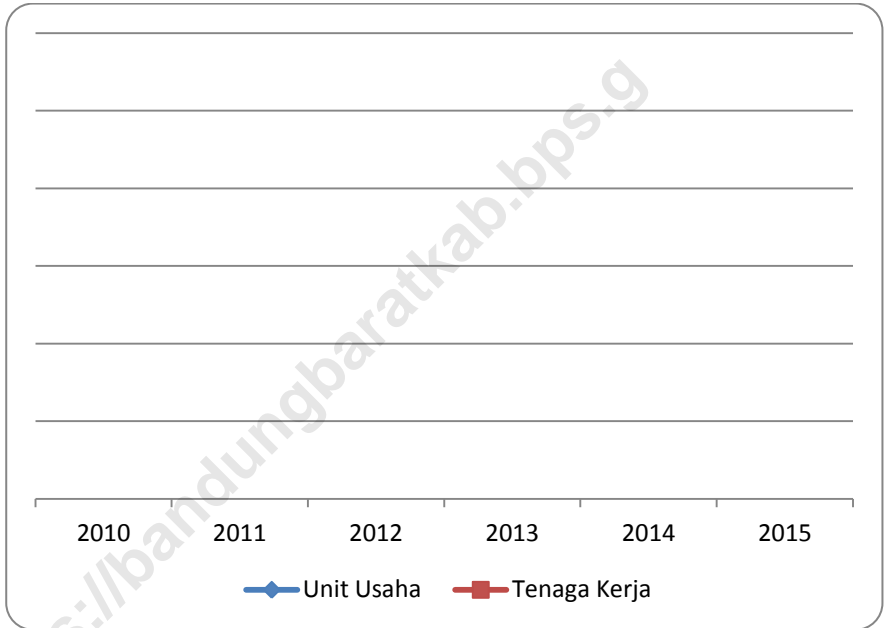
6.1 Industry

6.2 Energi

6.2 Energy

<https://bandungbaratkab.bps.g>

Gambar / Figure 6.1
Perkembangan Sektor Industri di Kecamatan Cipeundeuy, 2010-2015
Industry Sector Development in Cipeundeuy Subdistrict, 2010-2015

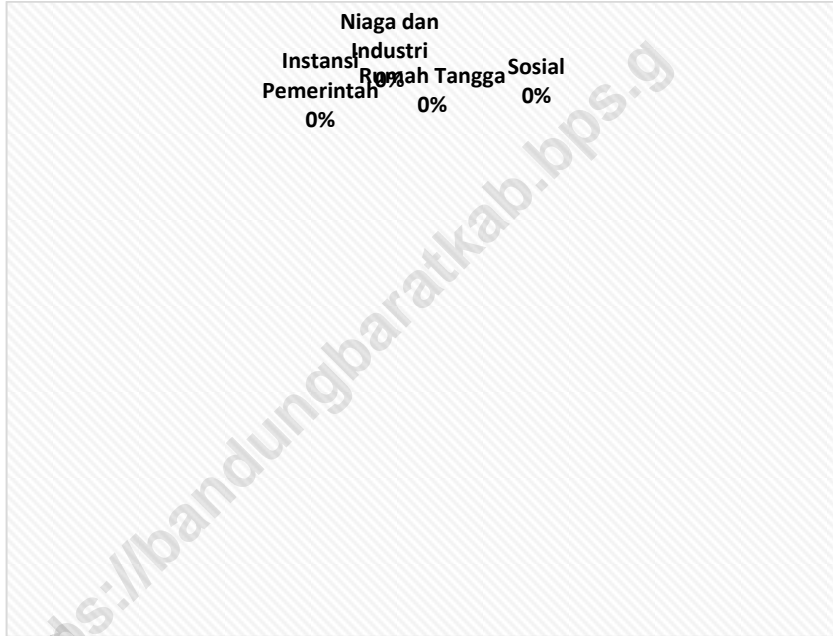


Sumber : Dinas Perindustrian, Perdagangan, Koperasi Usaha Kecil, dan Penanaman Modal Kabupaten Bandung Barat

Source : Industry, Trade, Small Industry Cooperation, and Capital Cultivation Service of Bandung Barat Regency

Gambar / Figure 6.2
Persentase Pelanggan PDAM Menurut Jenis Konsumen
di Kecamatan Cipeundeuy, 2015

Percentage of PDAM Customers by Type of Consumers at Cipeundeuy Subdistrict, 2015



Sumber : PDAM

Source : PDAM

6.1 PERINDUSTRIAN/*INDUSTRY*

Tabel / Table 6.1.1
Perkembangan Sektor Industri di Kecamatan Cipeundeuy, 2010-2015
Industry Sector Development in Cipeundeuy Subdistrict, 2010-2015

Tahun <i>Years</i>	Unit Usaha <i>Business Unit</i>	Tenaga Kerja (orang) <i>Employees (people)</i>
(1)	(2)	(3)
2010		
2011		
2012		
2013		
2014		
2015		

Sumber : Dinas Koperasi, UMKM, Perindustrian, dan Perdagangan Kab Bandung Barat

Source : *Cooperatives, SMEs, Industry, and Trade Office of Bandung Barat Regency*

6.2 ENERGY/ENERGY

Tabel / Table 6.2.1

Jumlah Pelanggan PLN, Daya Tersambung dan Listrik Terjual Setiap Bulan pada Cabang PLN di Kecamatan Cipeundeuy, 2015
Number of PLN Customers, Connected Capacity, Energy Sold every Month at PLN Unit in in Cipeundeuy Subdistrict, 2015

Bulan Month	Pelanggan Customers	Daya Tersambung Connected Capacity (KVA)	Listrik Terjual Energy Sold (MWh)
(1)	(2)	(3)	(4)
Januari / January			
Pebruari / February			
Maret / March			
April / April			
Mei / May			
Juni / June			
Juli / July			
Agustus / August			
September / September			
Oktober / October			
Nopember / November			
Desember / December			

Sumber : PLN

Source : PLN

Tabel / Table 6.2.2

Daya Terpasang, Produksi, Distribusi, dan Jumlah Pelanggan Listrik PT. PLN (Persero) pada Cabang PLN di Kecamatan Cipeundeuy, 2011–2015
Installed Capacity, Production, Distribution, and Registered Electricity Customers of State Electricity Company at Branch Level in Cipeundeuy Subdistrict, 2011–2015

Tahun Year	Daya Terpasang <i>Installed Capacity (KW)</i>	Produksi Listrik <i>Production (KWh)</i>	Listrik Terjual <i>Energy Sold (KWh)</i>	Dipakai Sendiri <i>Own Usage (KWh)</i>	Susut/Hilang <i>Shrined (KWh)</i>	Pelanggan Customer
(1)	(2)	(3)	(4)	(5)	(6)	(7)
2011						
2012						
2013						
2014						
2015						

Sumber : PLN

Source : PLN

Tabel / Table 6.2.3
Banyaknya Pelanggan PDAM Menurut Jenis Konsumen
di Kecamatan Cipeundeuy, 2015
Number of PDAM Customers by Type of Consumers
at Cipeundeuy Subdistrict, 2015

Jenis Pelanggan <i>Type of Customers</i>	Pelanggan <i>Customers</i>	Banyaknya Air yang Disalurkan <i>Amount of Water Distributed (M³)</i>	Harga Rata- rata per M ³ <i>Average Price per M³ (Ribu Rp)</i>
(1)	(2)	(3)	(4)
Sosial / <i>Social</i>			
Rumah Tangga / <i>Household</i>			
Instansi Pemerintah/ <i>Government</i>			
Niaga / <i>Bussiness</i>			
Industri / <i>Industry</i>			
Khusus / <i>Special</i>			

Sumber : PDAM

Source : PDAM

<https://bandungbaratkab.bps.g>

**7. PERDAGANGAN
TRADE**

<https://bandungparatkab.bps.go.id>

<https://bandungbaratkab.bps.g>

PENJELASAN TEKNIS

1. **Pasar** adalah tempat pertemuan antara penjual dan pembeli barang dan jasa. Pasar bisa menggunakan bangunan yang bersifat permanen atau semi permanen ataupun tanpa bangunan.
2. **Pasar dengan bangunan permanen/semi permanen**, adalah pasar yang mempunyai bangunan-bangunan permanen (lantai semen, tiang besi/kayu, atap seng/genteng), baik berdingding maupun tidak, tanpa melihat apakah pasar tersebut ramai atau tidak.
3. **Pasar tanpa bangunan permanen** (tidak termasuk kaki lima), adalah pasar yang mempunyai bangunan-bangunan tetapi tidak permanen, dari bilik, daun, dan sebagainya.
4. **Tempat Pelelangan Ikan (TPI)** adalah suatu pasar tempat terjadinya transaksi penjualan ikan/hasil laut, baik secara lelang ataupun tidak, yang biasanya terletak di dalam Pelabuhan Perikanan (PP) atau Pangkalan Pendaratan Ikan (PPI). Syarat dari TPI adalah memiliki bangunan tetap, tidak berpindah-pindah, ada koordinator penjualan, dan ada izin dari instansi berwenang.

TECHNICAL NOTES

1. **The market** is a meeting place between sellers and buyers of goods and services. The market could use the building a permanent or semi-permanent or without buildings.
2. **Permanent/semi permanent market**, is a market that has the permanent buildings (cement floor, steel poles/wood, tin roof/roof tile), both walled or not, regardless of whether the market is crowded or not.
3. **Market without permanent buildings** (excluding 'kaki lima'), is a market that has buildings but not permanent, from booths, leaves, and so on.
4. **Place the fish auction (TPI)** is a market where the sale transaction fish / seafood, either by auction or not, which is usually located in the fishing port (PP) or the Fish Landing Base (PPI). Terms of TPI is to have a permanent building, not moving, there coordinator sales, and no permission from the competent authority.

ULASAN

DESCRIPTION

<https://bandungbaratkab.bps.go.id>

Tabel / Table 7.1
Banyaknya Pasar Menurut Jenis dan Desa Di Kecamatan Cipeundeuy, 2015
Number Of Markets by Type and Village In Cipeundeuy Subdistrict, 2015

Desa Village	Jenis Pasar / Type			Jumlah
	Inpres	Non Inpres	Bangdes	
(1)	(2)	(3)	(4)	(5)
1. Margaluyu				
2. Nanggaleng				
3. Sirnaraja				
4. Jatimekar				
5. Bojongmekar				
6. Nyenang				
7. Cipeundeuy				
8. Margalaksana				
9. Sukahaji				
10. Ciharashas				
11. Sirnagalih				
12. Ciroyom				

Kec. Cipeundeuy

2014

Sumber : Dinas Koperasi, UMKM, Perindustrian, dan Perdagangan Kab Bandung Barat

Source : Cooperatives, SMEs, Industry, and Trade Office of Bandung Barat Regency

Tabel / Table 7.2
Jumlah Pasar, Toko dan Kios Menurut Desa
di Kecamatan Cipeundeuy, 2013-2015
Number of Markets, Shop, and small Shop by Village in
Cipeundeuy Subdistrict, 2013-2015

Desa Village	Pasar / Market		Toko/ Store	Kios/ Stall
	Permanen Permanent	Non Permanen Non Permanent		
(1)	(2)	(3)	(4)	(5)

1. Margaluyu
2. Nanggaleng
3. Sirnaraja
4. Jatimekar
5. Bojongmekar
6. Nyenang
7. Cipeundeuy
8. Margalaksana
9. Sukahaji
10. Ciharashas
11. Sirnagalih
12. Ciroyom

Kec. Cipeundeuy

2014

2013

Sumber : Dinas Koperasi, UMKM, Perindustrian, dan Perdagangan Kab Bandung Barat

Source : Cooperatives, SMEs, Industry, and Trade Office of Bandung Barat Regency

Tabel / Table 7.3
Jumlah Koperasi Menurut Jenis Koperasi dirinci per Desa
di Kecamatan Cipeundeuy, 2015
Number of Cooperatives by Type and Village of Cipeundeuy Subdistrict, 2015

Desa Village	Jenis Koperasi / Type				
	KUD	KPN/ KPRI	KSU	KSP	KOPERTA
(1)	(2)	(3)	(4)	(5)	(6)

1. Margaluyu
2. Nanggaleng
3. Sirnaraja
4. Jatimekar
5. Bojongmekar
6. Nyenang
7. Cipeundeuy
8. Margalaksana
9. Sukahaji
10. Ciharashas
11. Sirnagalih
12. Ciroyom

Kec. Cipeundeuy

2014

Keterangan :

KUD	: Koperasi Unit Dusun	KSP	: Koperasi Simpan Pinjam
KPN	: Koperasi Pegawai Negeri	KOPWAN	: Koperasi Wanita
KSU	: Koperasi Serba Usaha	KOPERTA	: Koperasi Tani

Lanjutan Tabel
Continued Table
7.3

Desa <i>Village</i>	Jenis Koperasi / <i>Type</i>				Jumlah
	Koperasi Konsumen	Koperasi Produsen	KOP. PEPABRI	KOPPON TREN	
(1)	(7)	(8)	(9)	(10)	(11)

1. Margaluyu
2. Nanggaleng
3. Sirnaraja
4. Jatimekar
5. Bojongmekar
6. Nyenang
7. Cipeundeuy
8. Margalaksana
9. Sukahaji
10. Ciharashas
11. Sirnagalih
12. Ciroyom

Kec. Cipeundeuy

2014

Keterangan :

KOP.PEPABRI : Koperasi Purnawirawan ABRI

KOPPONTREN : Koperasi Pondok Pesantren

Sumber : Dinas Koperasi, UMKM, Perindustrian, dan Perdagangan Kab Bandung Barat

Source : *Cooperatives, SMEs, Industry, and Trade Office of Bandung Barat Regency*

8. TRANSPORTASI, KOMUNIKASI DAN PARIWISATA TRANSPORTATION, COMMUNICATION AND TOURISM

<https://bandungbaratuniversity.ac.id/>

<https://bandungbaratkab.bps.g>

PENJELASAN TEKNIS

1. Data transportasi dan komunikasi meliputi:
 - a. Panjang jalan
 - b. Angkutan darat
 - c. Telekomunikasi
2. **Kendaraan bermotor** adalah setiap kendaraan yang digerakkan oleh peralatan teknik yang adapada kendaraan tersebut, biasanya digunakan untuk angkutan orang atau barang di atas jalan raya selain kendaraan yang berjalan di atas rel. Kendaraan bermotor yang dicatat adalah semua jenis kendaraan kecuali kendaraan bermotor TNI/Polri dan Korps Diplomatik.
3. **Mobil penumpang** adalah setiap kendaraan bermotor yang dilengkapi dengan tempat duduk untuk sebanyak-banyaknya delapan orang, tidak termasuk tempat duduk untuk pengemudi, baik dilengkapi atau tidak dilengkapi bagasi.
4. **Mobil bis** adalah setiap kendaraan bermotor yang dilengkapi dengan tempat duduk untuk lebih dari delapan orang, tidak termasuk tempat duduk untuk pengemudi, baik dilengkapi atau tidak dilengkapi bagasi.
5. **Mobil truk** adalah setiap kendaraan bermotor yang digunakan untuk

TECHNICAL NOTES

1. *Data on transportations and communications cover:*
 - a. *Length of road*
 - b. *Land transportation*
 - c. *Telecommunication*
2. **Motor vehicles** are any kind of vehicles motorized by machine set up in those vehicles, they are usually used for transporting peoples or goods on roads except vehicles moving along a railway line. The data cover all kinds of motor vehicles except those belong to Indonesia Army Force Indonesian State Police and Diplomatic Corps.
3. **Passenger cars** are any motor vehicles with no more than eight seats, excluding seat for driver, it can be with or without hoot.
4. **Buses** are large passenger cars having seats for more than eight passengers, excluding seat for driver, it can be with or without hoot.
5. **Trucks** are any motor vehicles used to transport goods excluding passenger

angkutan barang, selain mobil penumpang, mobil bis dan kendaraan bermotor roda dua.

cars, buses, and motorcycle.

6. Data panjang jalan negara jalan provinsi, dan jalan Kecamatan bersumber dari Kementerian Pekerjaan Umum. Sedangkan jalan Kecamatan/kota bersumber dari Dinas Pekerjaan Umum Kecamatan/Kota.
 7. **Kantor Pos** adalah tempat pemberi pelayanan komunikasi tertulis dan atau surat elektronik, layanan paket, layanan logistik, layanan transaksi keuangan, dan layanan keagenan pos untuk kepentingan umum. Rumah pos berfungsi sama seperti kantor pos dan kantor pos pembantu, bedanya rumah pos biasanya terletak di daerah terpencil.
 8. **Penyiaran Radio** mencakup penyiaran sinyal suara melalui studio penyiaran radio dan fasilitas untuk transmisi program yang berhubungan dengan masyarakat, termasuk mengumpulkan dan menyalurkan program melalui kabel atau satelit, internet (stasiun radio internet), termasuk penyiaran data yang terintegrasi dengan penyiaran radio.
6. *Data on the length of state and provincial roads weretaken from the Ministry of Public Works, while theSubdistrict/ Municipality roads data were taken from Subdistrict PublicWorks Offices.*
 7. **Post Office** is a service provider facility of written communication and or electronic mail, parcel service, logistics services, financial transaction services, and postal services to the public. Postal house has the same function as the post office and subsidiary of post office, the difference is that postal house is usually located in remote areas.
 8. *Radio broadcasting includes voice signals broadcasting through radio broadcasting studios and facilities for the programs transmission related to community, including collecting and distributing programs via cable or satellite, internet (internet radio station), including integrated data broadcasting with radio broadcasting.*

ULASAN

DESCRIPTION

8.1 Transportasi

8.1 Transportation

<https://bandungbaratkab.bps.go.id>

8.2 Komunikasi


8.2 Communication

8.3 Tourism

8.3 Pariwisata

<https://bandungbaratkab.bps.go.id>

Gambar / Figure 8
Banyaknya Kendaraan Bermotor Menurut Jenis Kendaraan di KecamatanCipeundeuy, 2015
Number of Motor Vehicles by Type in CipeundeuySubdistrict, 2015



Sumber : Kepolisian Daerah Cipeundeuy
Source : Local Police of Cipeundeuy

8.1. TRANSPORTASI/TRANSPORTATION

Tabel / Table 8.1.1
Panjang Jalan Menurut Pemerintahan yang Berwenang di
Kecamatan Cipeundeuy(Km), 2013-2015
Length of Road According to Government Authority in Cipeundeuy Subdistrict
(Km), 2013-2015

Jenis Jalan <i>Types of Road</i>	2013	2014	2015
(1)	(2)	(3)	(4)
Jalan Negara / <i>State Roads</i>			
Jalan Provinsi / <i>Provincial Roads</i>			
Jalan Kecamatan / <i>Subdistrict Roads</i>			
Jumlah / Total			

Sumber : Dinas Pekerjaan Umum Kabupaten Bandung Barat

Source : *Public Works Offices of Bandung Barat Regency*

Tabel / Table 8.1.2

**Panjang Jalan Menurut Jenis Permukaan di Kecamatan Cipeundeuy (Km),
2013-2015**

Length of Road by Type of Surface in Cipeundeuy Subdistrict (Km), 2013-2015

Jenis Jalan <i>Types of Road</i>	2013	2014	2015
(1)	(2)	(3)	(4)
Diaspal / <i>Asphal</i>			
Kerikil / <i>Gravel</i>			
Tanah / <i>Land</i>			
Jumlah / Total			

Sumber : Dinas Pekerjaan Umum Kabupaten Bandung Barat

Source : *Public Works Offices of Bandung Barat Regency*

Tabel / Table 8.1.3
Panjang Jalan Menurut Kondisi Jalan di Kecamatan Cipeundeuy (km),
2013-2015
Length of Roads by Road Condition in Cipeundeuy Subdistrict, 2013-2015

Jenis jalan <i>Type of Roads</i>	2013	2014	2015
(1)	(2)	(3)	(4)
Baik / <i>Good</i>			
Sedang / <i>Medium</i>			
Rusak / <i>Damaged</i>			
Rusak Berat / <i>Severely Damaged</i>			
Jumlah / Total			

Sumber : Dinas Pekerjaan Umum Kabupaten Bandung Barat

Source : *Public Works Offices of Bandung Barat Regency*

Tabel / Table 8.1.4
Banyaknya Kendaraan Bermotor yang Membayar Pajak Menurut Jenis
Kendaraan di Kecamatan Cipeundeuy, 2013-2015
Number of Motor Vehicles Paying Taxes by Type in Cipeundeuy Subdistrict,
2013-2015

Jenis Kendaraan <i>Type of Roads</i>	2013	2014	2015
(1)	(2)	(3)	(4)
Mobil Penumpang			
1. Sedan			
2. Jeep			
3. Mikrolet			
4. Oplet			
Mobil Beban			
1. Truck/L. Truck			
2. Truck Box			
3. Dump Truck			
4. Truk Tangki			
5. Box Wagon			
6. Pick Up			
Mobil Bus			
1. Bus Biasa			
2. Mini Bus			
3. Light Bus			
4. Micro Bus			
Kendaraan Roda Dua dan Tiga			
1. Sepeda Motor			
2. Roda 3/Bentor			
Mobil Khusus			
1. Ambulance			
Jumlah / Total			

Sumber : Samsat Kabupaten Bandung Barat

Source : Samsat of Bandung Barat Regency

8.2 KOMUNIKASI/*COMMUNICATION*

Tabel / Table 8.2.1
Banyaknya Produk Pos yang Dikirim dan Diterima di
Kecamatan Cipeundeuy, 2015
Kinds of Production Post in Cipeundeuy Subdistrict, 2015

Jenis Produksi Pos <i>Kinds of Production Post</i>	2015
(1)	(3)
Dikirim	
a. Surat Biasa	
b. Surat Kilat	
c. Surat Kilat Khusus	
d. Paket Standard Dalam Negeri	
e. Paket Standard Luar Negeri	
f. Paket Kilat Khusus	
g. Wesel Pos	
Diterima	
a. Surat Biasa	
b. Surat Kilat	
c. Surat Kilat Khusus	
d. Paket Standard Dalam Negeri	
e. Paket Standard Luar Negeri	
f. Paket Kilat Khusus	
g. Wesel Pos	

Sumber : PT. POS Indonesia

Source : *Indonesia Post Company*

8.3 PARIWISATA/TOURISM

Tabel / Table 8.3.1
Jumlah Hotel, Restoran, Rumah Makan, dan Kafe Menurut Desa di
KecamatanCipeundeuy, 2015
Number of Hotels, Restaurants, Small Restaurant, and Caffe in
CipeundeuySubdistrict, 2015

Desa <i>Village</i>	Hotel <i>Hotels</i>	Restoran <i>Restaurants</i>	Rumah Makan <i>Small Reastaurant</i>	Kafe <i>Caffe</i>
(1)	(2)	(3)	(4)	(5)

1. Margaluyu
2. Nanggaleng
3. Sirnaraja
4. Jatimekar
5. Bojongmekar
6. Nyenang
7. Cipeundeuy
8. Margalaksana
9. Sukahaji
10. Ciharashas
11. Sirnagalih
12. Ciroyom

Kec. Cipeundeuy

Sumber: Dinas Perhubungan Pariwisata Komunikasi dan Informatika Kab Bandung Barat
 Source:

<https://bandungbaratkab.bps.go.id>

9. KEUANGAN DAN HARGA FINANCE AND PRICE

<https://bandung.pusatkab.bps.go.id>

<https://bandungbaratkab.bps.go.id>

PENJELASAN TEKNIS

1. **Realisasi Penerimaan dan Pengeluaran Pemerintah Kabupaten** adalah realisasi/perhitungan APBD Kabupaten pada tiap tahun anggaran.
2. **Pendapatan Asli Daerah (PAD)** adalah pendapatan yang diperoleh daerah yang dipungut berdasarkan peraturan daerah sesuai dengan peraturan perundang-undangan, guna keperluan daerah yang bersangkutan dalam membiayai kegiatannya.
3. **Dana Perimbangan** adalah dana yang bersumber dari pendapatan APBN yang dialokasikan kepada Daerah untuk mendanai kebutuhan daerah dalam rangka pelaksanaan desentralisasi.
4. **Lain-lain Pendapatan yang Sah** adalah pendapatan lainnya dari pemerintah pusat dan atau dari instansi pusat, serta dari daerah lainnya.

TECHNICAL NOTES

1. **Actual revenue and expenditure of Subdistrict Government** is the realization/Subdistrict budget calculations for every fiscal year.
2. **Original Local Government Revenue** is revenue that withheld based on local regulations in accordance with the legislation, for the purposes of financing their activities.
3. **Balanced Budget** is the fund coming from the state budget that allocated to regions to fund their needs in the context of decentralization.
4. **Other Legal Revenue** is other income that coming from the central government and or from the central agencies, as well as from other local government.

ULASAN**DESCRIPTION****9.1 Keuangan Daerah****9.1 Regional Finance****9.2 Harga**

Selama tahun 2015 harga sebagian besar jenis barang terpilih cenderung stabil setiap bulannya. Jenis barang yang mengalami fluktuasi harga adalah daging sapi, daging ayam, dan telur ayam.

9.2 Price

During 2015 the price of most of the selected items tend to be stable every month. Selected items that experienced price fluctuations are beef, chicken meat, and egg.

9.1 KEUANGAN DAERAH/REGIONAL FINANCE

Tabel / Table 9.1.1
Realisasi Pendapatan Pemerintah Kecamatan Cipeundeuy Menurut Jenis
Pendapatan (ribu rupiah), 2014–2015
Actual Revenues of Government of Cipeundeuy Subdistrict by Source of
Revenues (thousand rupiahs), 2014–2015

Jenis Pendapatan <i>Source of Revenues</i>	2014	2015
(1)	(2)	(3)
1. Pendapatan Asli Daerah (PAD) <i>Original Local Government Revenue</i>		
1.1 Pajak Daerah/ <i>Local Taxes</i>		
1.2 Retribusi Daerah/ <i>Rebtributions</i>		
1.3 Hasil Perusahaan Milik Daerah dan Pengelolaan Kekayaan Daerah yang Dipisahkan <i>Income of Regional Gov. Corporate and Management of Separated Reg. Gov. Wealth</i>		
1.4 Lain-lain PAD yang Sah <i>Other Original Local Gov. Revenue</i>		
2. Dana Perimbangan/Balanced Budget		
2.1 Bagi Hasil Pajak/Tax Sharing		
2.2 Bagi Hasil Bukan Pajak/Sumber Daya Alam <i>Non Tax/Natural Resources Sharing</i>		
2.3 Dana Alokasi Umum <i>General Allocation Funds</i>		
2.4 Dana Alokasi Khusus <i>Special Allocation Funds</i>		
3. Lain-lain Pendapatan yang Sah <i>Other Legal Revenue</i>		
3.1 Pendapatan Hibah/Grants		
3.2 Lainnya/Other Funds		
Jumlah/Total		

Sumber: Dinas Pendapatan, Pengelolaan Keuangan dan Aset Daerah Kabupaten Bandung Barat

Source: Revenue, Regional Finance and Asset Management Service of Bandung Barat Regency

Tabel / Table 9.1.2
Realisasi Belanja Pemerintah Kecamatan Cipeundeuy Menurut Jenis Belanja
(ribu rupiah), 2014–2015
Actual Expenditures of Government of Cipeundeuy Subdistrict by Kind of
Expenditures (thousand rupiahs), 2014–2015

Jenis Belanja <i>Expenditures</i>	<i>Kind of</i>	2014	2015
(1)		(2)	(3)
1. Belanja Tidak Langsung			
<i>Indirect Expenditure</i>			
1.1 Belanja Pegawai/ <i>Personnel</i>			
<i>expenditure</i>			
1.2 Belanja Bunga/ <i>Repayments</i>			
1.3 Belanja Subsidi			
<i>Subsidies Expenditure</i>			
1.4 Belanja Hibah/ <i>Grant</i>			
1.5 Belanja Bantuan Sosial			
<i>Social Expenditure</i>			
1.6 Belanja Tidak Terduga			
<i>Unpredicted Expenditure</i>			
2. Belanja Langsung			
<i>Direct Expenditure</i>			
2.1 Belanja Pegawai/ <i>Personnel</i>			
<i>expenditure</i>			
2.2 Belanja Barang dan Jasa			
<i>Goods and Services Expenditure</i>			
2.3 Belanja Modal / <i>Capital expenditure</i>			
Jumlah/Total			

Sumber: Dinas Pendapatan, Pengelolaan Keuangan dan Aset Daerah Kabupaten Bandung Barat

Source: Revenue, Regional Finance and Asset Management Service of Bandung Barat Regency

9.2 HARGA/PRICES

Tabel / Table 9.2.1
Harga Eceran Beberapa Jenis Barang di Kecamatan Cipeundeuy, 2015
Retail Price Some Types of Goods in Cipeundeuy Subdistrict, 2015

Jenis Barang <i>Types of Goods</i>	Satuan <i>Units</i>	Januari <i>January</i>	Pebruari <i>february</i>	Maret <i>March</i>
(1)	(2)	(3)	(4)	(5)
1. Beras ¹ / Rice ¹	Kg			
2. Daging Sapi / Beef	kg			
3. Daging Ayam ² / Chicken ²	ekor			
4. Telur Ayam / Eggs	Bak (30 butir)			
5. Ikan Asin / Salted Fish	Kg			
6. Susu Kental ³ / Condensed Milk ³	Kaleng / Tin (385 ml)			
7. Susu Bubuk ⁴ / Powdered Milk	Doos / Pack (300 gr)			
8. Minyak Goreng ⁵ / Cooking Oil ⁵	Kg			
9. Gula Pasir / Sugar	Kg			
10. Sabun Cuci / Laundry Soap	Kg			
11. Gas tanpa tabung	3 kg			

Catatan / Note:

- 1 Beras IR-64 / IR-64 Rice
- 2 Daging Ayam Buras / Chicken Meat
- 3 Susu Kental Merk Bendera / Bendera Condensed Milk
- 4 Susu Bubuk Merk Bendera / Bendera Powdered Milk
- 5 Minyak Goreng Curah / Bulk cooking Oil

Lanjutan
Continued
9.2.1

Jenis Barang <i>Types of Goods</i>	Satuan <i>Units</i>	April <i>April</i>	Mei <i>May</i>	Juni <i>June</i>
(1)	(2)	(6)	(7)	(8)
1. Beras ¹ / <i>Rice</i> ¹	Kg			
2. Daging Sapi / <i>Beef</i>	kg			
3. Daging Ayam ² / <i>Chicken</i> ²	ekor			
4. Telur Ayam / <i>Eggs</i>	Bak (30 butir)			
5. Ikan Asin / <i>Salted Fish</i>	Kg			
6. Susu Kental ³ / <i>Condensed Milk</i> ³	Kaleng / <i>Tin</i> (385 ml)			
7. Susu Bubuk ⁴ / <i>Powdered Milk</i>	Doos / <i>Pack</i> (300 gr)			
8. Minyak Goreng ⁵ / <i>Cooking Oil</i> ⁵	Kg			
9. Gula Pasir / <i>Sugar</i>	Kg			
10. Sabun Cuci / <i>Laundry Soap</i>	Kg			
11. Gas tanpa tabung	3 kg			

Catatan / Note:

- 1 Beras IR-64 / IR-64 Rice
- 2 Daging Ayam Buras / Chicken Meat
- 3 Susu Kental Merk Bendera / Bendera Condensed Milk
- 4 Susu Bubuk Merk Bendera / Bendera Powdered Milk
- 5 Minyak Goreng Curah / Bulk cooking Oil

Lanjutan

Continued

9.2.1

Jenis Barang <i>Types of Goods</i>	Satuan <i>Units</i>	Juli <i>July</i>	Agustus <i>August</i>	September <i>September</i>
(1)	(2)	(9)	(10)	(11)
1. Beras ¹ / <i>Rice</i> ¹	Kg			
2. Daging Sapi / <i>Beef</i>	kg			
3. Daging Ayam ² / <i>Chicken</i> ²	ekor			
4. Telur Ayam / <i>Eggs</i>	Bak (30 butir)			
5. Ikan Asin / <i>Salted Fish</i>	Kg			
6. Susu Kental ³ / <i>Condensed Milk</i> ³	Kaleng / <i>Tin</i> (385 ml)			
7. Susu Bubuk ⁴ / <i>Powdered Milk</i>	Doos / <i>Pack</i> (300 gr)			
8. Minyak Goreng ⁵ / <i>Cooking Oil</i> ⁵	Kg			
9. Gula Pasir / <i>Sugar</i>	Kg			
10. Sabun Cuci / <i>Laundry Soap</i>	Kg			
11. Gas tanpa tabung	3 kg			

Catatan / Note:

- 1 Beras IR-64 / IR-64 Rice
- 2 Daging Ayam Buras / Chicken Meat
- 3 Susu Kental Merk Bendera / Bendera Condensed Milk
- 4 Susu Bubuk Merk Bendera / Bendera Powdered Milk
- 5 Minyak Goreng Curah / Bulk cooking Oil

Lanjutan
Continued
9.2.1

Jenis Barang <i>Types of Goods</i>	Satuan <i>Units</i>	Oktober <i>October</i>	November <i>November</i>	Desember <i>December</i>
(1)	(2)	(12)	(13)	(14)
1. Beras ¹ / <i>Rice</i> ¹	Kg			
2. Daging Sapi / <i>Beef</i>	kg			
3. Daging Ayam ² / <i>Chicken</i> ²	ekor			
4. Telur Ayam / <i>Eggs</i>	Bak (30 butir)			
5. Ikan Asin / <i>Salted Fish</i>	Kg			
6. Susu Kental ³ / <i>Condensed Milk</i> ³	Kaleng / <i>Tin</i> (385 ml)			
7. Susu Bubuk ⁴ / <i>Powdered Milk</i>	Doos / <i>Pack</i> (300 gr)			
8. Minyak Goreng ⁵ / <i>Cooking Oil</i> ⁵	Kg			
9. Gula Pasir / <i>Sugar</i>	Kg			
10. Sabun Cuci / <i>Laundry Soap</i>	Kg			
11. Gas tanpa tabung	3 kg			

Catatan / Note:

- 1 Beras IR-64 / IR-64 Rice
- 2 Daging Ayam Buras / Chicken Meat
- 3 Susu Kental Merk Bendera / Bendera Condensed Milk
- 4 Susu Bubuk Merk Bendera / Bendera Powdered Milk
- 5 Minyak Goreng Curah / Bulk cooking Oil

Sumber : Bagian Ekonomi Pembangunan Setda Kabupaten Bandung Barat

Source : *Economic Fair in Bandung Barat Regency Regional Secretariat*

**10. PENGELUARAN PENDUDUK
DAN KONSUMSI MAKANAN**
POPULATION *EXPENDITURE AND FOOD CONSUMPTION*

<https://bandungbaratkab.bps.go.id>

POPULATION EXPENDITURE AND FOOD COMSUMPTION

PENJELASAN TEKNIS

TECHNICAL NOTES

- | | |
|-------------------------------------|--|
| 1. Pengeluaran rata-rata per kapita | 1. <i>Per capita Average Expenditure</i> |
|-------------------------------------|--|

<https://bandungbaratkab.bps.g>

PENGELUARAN PENDUDUK DAN KOSUMSI MAKANAN

ULASAN

DESCRIPTION

<https://bandungbaratkab.bps.go.id>

Tabel / Table 10.1
Pengeluaran Rata-rata Perkapita Sebulan Menurut Golongan Pengeluaran dan Kelompok Barang di Kecamatan Cipeundeuy (rupiah), 2015
Average Expenditure Per Capita Per Month by Expenditure Class and Commodity Group in Cipeundeuy Subdistrict (rupiahs), 2015

Golongan Pengeluaran <i>Expenditure Class</i>	Kelompok Barang/ <i>Commodity Group</i>		
	Makanan <i>Food</i>	Bukan Makanan <i>Non Food</i>	Jumlah <i>Total</i>
(1)	(2)	(3)	(4)
< 150000			
150000 – 199999			
200000-299999			
300000-499999			
500000-749999			
750000 – 999999			
1000000 – 1499999			
1500000+			
Jumlah/Total			

Sumber : BPS Provinsi Jawa Barat

Source :Statistic of West Java Province

Tabel / Table 10.2

Pengeluaran Rata-rata Perkapita Sebulan Menurut Kelompok Makanan di Kecamatan Cipeundeuy (rupiah), 2015
Average Expenditure Per Capita Per Month by Food Group in Cipeundeuy Subdistrict (rupiahs), 2015

Kelompok Makanan <i>Food Group</i>	Pengeluaran Rata-rata Perkapita Sebulan <i>Average Expenditure Per Capita Per Month</i>
(1)	(2)
Padi-padian/ <i>Cereals</i>	
Umbi-umbian/ <i>Tubers</i>	
Ikan/ <i>Fish</i>	
Daging/ <i>Meat</i>	
Telur dan susu/ <i>Eggs and milk</i>	
Sayur-sayuran/ <i>Vegetables</i>	
Kacang-kacangan/ <i>Legumes</i>	
Buah-buahan/ <i>Fruits</i>	
Minyak dan lemak/ <i>Oil and fats</i>	
Bahan minuman/ <i>Beverage stuffs</i>	
Bumbu-bumbuan/ <i>Spices</i>	
Konsumsi lainnya/ <i>Miscellaneous food items</i>	
Makanan dan minuman jadi <i>Prepared food and beverages</i>	
Tembakau dan sirih/ <i>Tobacco and betel</i>	
Jumlah/Total	

Sumber : BPS Provinsi Jawa Barat

Source :Statistic of West Java Province

Tabel / Table 10.3
Pengeluaran Rata-rata Perkapita Sebulan Menurut Kelompok Bukan
Makanan di Kecamatan Cipeundeuy (rupiah), 2015
Average Expenditure Per Capita Per Month by Non Food Group in
Cipeundeuy Subdistrict (rupiahs), 2015

Kelompok Makanan <i>Food Group</i>	Pengeluaran Rata-rata Perkapita Sebulan <i>Average Expenditure Per Capita Per</i> <i>Month</i>
(1)	(2)
Perumahan, bahan bakar, penerangan, air / <i>Housing and household facility</i>	
Aneka barang dan jasa / <i>Goods and</i> <i>services</i>	
Pakaian, alas kaki, dan tutup kepala / <i>Clothing, footwear, and headgear</i>	
Barang yang tahan lama / <i>Durable</i> <i>goods</i>	
Pajak pemakaian dan premi asuransi / <i>Taxes and insurances</i>	
Keperluan pesta dan upacara <i>Parties and ceremonies</i>	
Jumlah/Total	

Sumber : BPS Provinsi Jawa Barat

Source : *Statistic of West Java Province*

<https://bandungbaratkab.bps.go.id>

<https://bandungbaratkab.bps.go.id>

11. PENDAPATAN REGIONAL
REGIONAL INCOME

<https://bandungparatkab.bps.g>

<https://bandungbaratkab.bps.go.id>

PENJELASAN TEKNIS

1. Penghitungan statistik neraca nasional mengikuti buku petunjuk yang diterbitkan oleh Perserikatan Bangsa Bangsa (PBB) dikenal sebagai Sistem Neraca Nasional (SNN). SNN adalah rekomendasi internasional tentang bagaimana menyusun ukuran aktivitas ekonomi yang sesuai dengan standar neraca baku yang didasarkan pada prinsip-prinsip ekonomi. Rekomendasi yang dimaksud dinyatakan dalam sekumpulan konsep, definisi, klasifikasi, dan aturan neraca yang disepakati secara internasional dalam mengukur indikator tertentu seperti Produk Domestik Bruto (PDB). Salah satu bentuk adaptasi pencatatan statistik nasional adalah melakukan perubahan tahun dasar PDB Indonesia dari tahun 2000 ke 2010. Perubahan tahun dasar PDB dilakukan seiring dengan mengadopsi rekomendasi PBB yang tertuang dalam Sistem Neraca Nasional 2008 (SNA 2008).

2. Produk Domestik Bruto pada tingkat nasional serta Produk Domestik Regional Bruto (PDRB) pada tingkat regional (provinsi) menggambarkan kemampuan suatu wilayah untuk menciptakan nilai tambah pada

TECHNICAL NOTES

1. *The method used to estimate national accounts statistics is based on the standard guidelines formed by United Nation known as System of National Accounts (SNA). SNA is the internationally agreed standard set of recommendations on how to compile measures of economic activity in accordance with strict accounting conventions based on economic principles. The recommendations are expressed in term of a set of concepts, definitions, classifications and accounting rules that comprise the internationally agreed standard for measuring indicators such as Gross Domestic Product (GDP). One of the improvement in the national statistical system is to rebase GDP form base year 2000 to 2010 in order to capture current economic condition. It is in line with the United Nations (UN) recommendation on 2008 SNA.*

2. *The basic measure of the value added arising from economic activity is known as Gross Domestic Product at the national level and Gross Regional Domestic Product (GRDP) at the regional level*

REGIONAL INCOME

suatu waktu tertentu. Untuk menyusun PDB maupun PDRB digunakan 2 pendekatan, yaitu lapangan usaha dan pengeluaran. Keduanya menyajikan komposisi data nilai tambah dirinci menurut sumber kegiatan ekonomi (lapangan usaha) dan menurut komponen penggunaannya. PDB maupun PDRB dari sisi lapangan usaha merupakan penjumlahan seluruh komponen nilai tambah bruto yang mampu diciptakan oleh sektor-sektor ekonomi atas berbagai aktivitas produksinya. Sedangkan dari sisi pengeluaran menjelaskan tentang penggunaan dari nilai tambah tersebut.

3. PDB menurut lapangan usaha mengalami perubahan klasifikasi dari 9 lapangan usaha menjadi 17 lapangan usaha. PDB menurut lapangan usaha dirinci menurut total nilai tambah dari seluruh sektor ekonomi yang mencakup lapangan usaha Pertanian, Kehutanan, dan Perikanan; Pertambangan dan Penggalian; Industri Pengolahan; Pengadaan Listrik dan Gas; Pengadaan Air, Pengelolaan Sampah, Limbah dan Daur Ulang; Konstruksi; Perdagangan Besar dan Eceran, Reparasi Mobil dan Sepeda Motor;

(provinces/regencies/municipalities).

To compile these statistics, two approaches have been used, i.e. "production approach" and "expenditure approach". The first approach is to measure value added produced by various kinds of economic activities, while the second approach is to measure final uses of the country's output. In other words, GDP/GRDP is the sum of total value added produced by all economic industries (activities) and the way of using it.

3. *GDP by industry classification changes from 9 sectors to 17 industries. GDP by industry is classified by types of economic activities such as Agriculture, Forestry and Fishing; Mining and Quarrying; Manufacturing; Electricity and Gas; Water supply, Sewerage, Waste Management and Remediation Activities; Construction; Wholesale and Retail Trade; Repair of Motor Vehicles and Motorcycles; Transportation and Storage; Accommodation and Food Service Activities; Information and Communication; Financial and*

Transportasi dan Pergudangan; Penyediaan Akomodasi dan Makan Minum; Informasi dan Komunikasi; Jasa Keuangan dan Asuransi; Real Estat; Jasa Perusahaan; Administrasi Pemerintahan, Pertahanan dan Jaminan Sosial Wajib; Jasa Pendidikan; Jasa Kesehatan dan Kegiatan Sosial; dan Jasa lainnya.

Insurance Activities; Real Estate Activities; Business Activities; Public Administration; Defence and Compulsory Social Security; Education; Human Health and Social Work Activities; and Other Services Activities.

4. PDB menurut pengeluaran mengalami perubahan klasifikasi dimana pengeluaran konsumsi Lembaga Non Profit yang Melayani Rumah Tangga (LNPR) yang sebelumnya termasuk bagian dari pengeluaran konsumsi rumah tangga menjadi komponen terpisah. Sehingga klasifikasi PDB menurut pengeluaran dirinci menjadi 7 komponen yaitu komponen pengeluaran konsumsi rumah tangga, pengeluaran konsumsi LNPR, pengeluaran konsumsi pemerintah, pembentukan modal tetap bruto, perubahan inventori, ekspor barang dan jasa, dan impor barang dan jasa.

4. *GDP by expenditure classification changes where consumption expenditure Non-profit Institutions Serving Households (NPISH) previously included as part of household consumption expenditure is taken out into separate component. So that, GDP by type of expenditures is classified into: household consumption expenditure, NPISH consumption expenditure, government consumption expenditure, gross fixed capital formation, changes in inventories, exports of goods and services, and imports of goods and services.*

5. Pengeluaran konsumsi rumah tangga mencakup berbagai pengeluaran konsumsi akhir rumah tangga atas barang dan jasa untuk memenuhi kebutuhan individu ataupun kelompok secara langsung.

5. *Household consumption expenditures consist of expenditures incurred by households, which are used for both individual or collective needs. Household consumptions are classified into food and beverages*

REGIONAL INCOME

Pengeluaran rumah tangga di sini mencakup makanan dan minuman selain restoran; pakaian, alas kaki dan jasa perawatannya; perumahan dan perlengkapan rumah tangga; kesehatan dan pendidikan; transportasi dan komunikasi; restoran dan hotel serta lainnya.

6. Pengeluaran Konsumsi Pemerintah terdiri dari Pengeluaran Konsumsi Individu dan Pengeluaran Konsumsi Kolektif. Barang dan jasa individu merupakan barang dan jasa privat, dimana ciri-ciri barang privat adalah a) *Scarcity*, yaitu ada kelangkaan/keterbatasan dalam jumlah; b) *Excludable consumption*, yaitu konsumsi suatu barang dapat dibatasi hanya pada mereka yang memenuhi persyaratan tertentu (biasanya harga); c) *Rivalrous competition*, yaitu konsumsi oleh satu konsumen akan mengurangi atau menghilangkan kesempatan pihak lain untuk melakukan hal serupa. Contoh barang dan jasa yang dihasilkan pemerintah dan tergolong sebagai barang dan jasa individu adalah jasa pelayanan kesehatan pemerintah di rumah sakit/puskesmas dan jasa pendidikan di sekolah/universitas negeri. Sedangkan barang dan jasa kolektif ekuivalen dengan barang

other than restaurants; clothing, footwear, and related maintenance services; housing and household equipment; health and education; transport and communication; restaurants and hotels; and others.

6. *Government consumption expenditure consists of Individual Consumption Expenditure and Collective Consumption Expenditure. Individual goods and services are private goods and services, which the characteristics of private goods is a) Scarcity, that there is a scarcity/limited in number; b) Excludable consumption, the consumption of goods can be limited only to those who meet certain requirements (usually the price); c) Rivalrous competition, ie consumption by the consumer will reduce or eliminate the chance of another party to do so. Examples of goods and services produced by government and classified as goods and services of individuals is the government health services in hospitals/health centers and education services in schools/universities. Collective goods and services equivalent to public goods characterized by a)*

publik yang memiliki ciri a) *Non rivalry*, yaitu penggunaan satu konsumen terhadap suatu barang tidak mengurangi kesempatan konsumen lain untuk juga mengkonsumsi barang tersebut; b) *Non excludable*, yaitu apabila suatu barang publik tersedia, maka tidak ada yang dapat menghalangi siapapun untuk memperoleh manfaat dari barang tersebut atau dengan kata lain setiap orang memiliki akses ke barang tersebut. Contoh barang dan jasa yang dihasilkan pemerintah dan tergolong sebagai barang dan jasa kolektif adalah jasa pertahanan yang dilakukan TNI dan keamanan yang dilakukan kepolisian.

Non-rivalry, namely the use of a consumer for an item does not reduce the chance of another consumer to also consume goods; b) Non-excludable, i.e. when a public good available, then nothing can hinder anyone to benefit from the goods or in other words everyone has access to the goods. Examples of goods and services produced by government and classified as collective goods and services is carried military defense services and the police's security.

7. Pembentukan Modal Tetap Bruto (PMTB) mencakup pengadaan, pembuatan, dan pembelian barang modal. Barang modal dimaksud adalah barang-barang yang digunakan untuk proses produksi, tahan lama atau yang mempunyai umur pemakaian lebih dari satu tahun seperti bangunan, mesin-mesin dan alat angkutan. Termasuk pula di sini perbaikan besar (berat) yang sifatnya memperpanjang umur atau mengubah bentuk atau kapasitas barang modal tersebut. Pengeluaran barang modal untuk

7. *Gross Fixed Capital Formation (GFCF) includes procurement, manufacture, and the purchase of capital goods. Capital goods are goods which are used for the production process, durable or have a service life of more than one year such as buildings, machinery, and transportation equipment. Including here: huge improvement that are to extend the life or changing the shape or the capacity of the capital goods. Capital expenditures for military purposes are also covered as GFCF. GFCF component are*

REGIONAL INCOME

keperluan militer juga dicakup sebagai PMTB. Klasifikasi komponen PMTB dibagi menjadi 6 sub komponen yaitu Konstruksi; Mesin dan Peralatan; Kendaraan; Peralatan Lainnya; Cultivated Biological Resources (CBR) dan Produk Kekayaan Intelektual.

8. Ekspor barang dan jasa merupakan transaksi perdagangan barang dan jasa dari penduduk (residen) ke bukan penduduk (nonresiden). Impor barang dan jasa adalah transaksi perdagangan dari bukan penduduk ke penduduk. Ekspor atau impor barang terjadi pada saat terjadi perubahan hak kepemilikan barang antara penduduk dengan bukan penduduk (dengan atau tanpa perpindahan fisik barang tersebut). Pada PDB dengan tahun dasar 2010, ekspor dan impor barang dirinci menjadi nonmigas dan migas.
9. Produk Domestik Bruto maupun agregat turunannya disajikan dalam 2 (dua) versi penilaian, yaitu atas dasar "harga berlaku" dan atas dasar "harga konstan". Disebut sebagai harga berlaku karena seluruh agregat dinilai dengan menggunakan harga pada tahun

classified into six sub-components: Construction; Machinery and Equipment; vehicle; Other equipment; Cultivated Biological Resources (CBR) and Intellectual Property Product.

8. *Exports of goods and services consist of transactions of goods and services from residents to non-residents. Imports of goods and services consist of transaction of goods and services from non-residents to residents. Exports and imports of goods occur when there are changes in ownership of goods between residents and non-residents (with or without physical movements of goods across frontiers). On the GDP at 2010 basic year, exports and imports of goods specified into non oil and gas and oil and gas.*
9. *GDP and its aggregations are presented in two forms: at current market prices and at constant base year market prices. In presenting current market prices, all aggregates are valued at current market prices, while base year constant market prices are shown by*

berjalan, sedangkan harga konstan penilaiannya didasarkan kepada harga satu tahun dasar tertentu, dalam publikasi ini digunakan harga tahun 2010.

valuing all aggregates at fixed base year prices. Year of 2010 is used as the base year in this publication.

10. Laju pertumbuhan Produk Domestik Bruto diperoleh dari perhitungan PDB atas dasar harga konstan. Diperoleh dengan cara mengurangi nilai PDB pada tahun ke-n terhadap nilai pada tahun ke n-1 (tahun sebelumnya), dibagi dengan nilai pada tahun ke n-1, dikalikan dengan 100 persen. Laju pertumbuhan menunjukkan perkembangan agregat pendapatan dari satu waktu tertentu terhadap waktu sebelumnya.

- 10. Growth rate of Gross Domestic Product is derived from GDP at constant market prices. It is obtained by subtracting the value of GDP year n with the value of GDP year n-1, divided by the value of GDP year n-1 then multiplied by 100 percent. The growth rate of GDP explains the income growth during the given period.*

ULASAN

DESCRIPTION

<https://bandungbaratkab.bps.g>

<https://bandungbaratkab.bps.g>

Gambar / Figure 11.1

Distribusi Persentase Produk Domestik Regional Bruto Atas Dasar Harga Berlaku Menurut Lapangan Usaha di Kecamatan Cipeundeuy, 2014

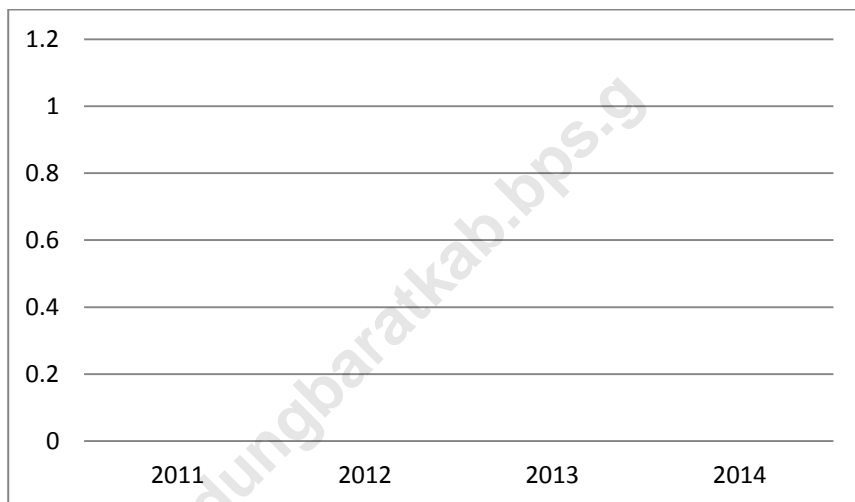
Distribution Percentage of Gross Regional Domestic Product at Current Market Prices by Industrial Origin in Cipeundeuy Subdistrict, 2014



Sumber : BPS Kabupaten Bandung Barat

Source : Statistics of Bandung Barat Regency

Gambar / Figure11.2
Laju Pertumbuhan Ekonomi di KecamatanCipeundeuy (persen), 2011-2014
Economic Growth Rate in CipeundeuySubdistrict (percent), 2011-2014



Sumber : BPS Kabupaten Bandung Barat

Source : *Statistics of Bandung Barat Regency*

Tabel / Table 11.1.1
Produk Domestik Regional Bruto Atas Dasar Harga Berlaku Menurut Lapangan Usaha di Kecamatan Cipeundeuy (juta rupiah), 2010-2014
Gross Regional Domestic Product at Current Market Prices by Industrial Origin in Cipeundeuy Subdistrict (million rupiahs), 2010-2014

Lapangan Usaha	2010	2011
(1)	(2)	(3)
A		
B		
C		
D		
E		
F		
G		
H		
I		
J		
K		
L		
M,N		
O		
P		
Q		
R,S,T,U		
Produk Domestik Regional Bruto (PDRB)		

Tabel / Table 11.1.1
Lanjutan
Continued

Lapangan Usaha	2012	2013
(1)	(4)	(5)
A		
B		
C		
D		
E		
F		
G		
H		
I		
J		
K		
L		
M,N		
O		
P		
Q		
R,S,T,U		
Produk Domestik Regional Bruto (PDRB)		

Tabel / Table 11.1.1
Lanjutan
Continued

Lapangan Usaha		2014*
(1)		(6)
A	Pertanian, Kehutanan, dan Perikanan	
B	Pertambangan dan Penggalian	
C	Industri Pengolahan	
D	Pengadaan Listrik dan Gas	
E	Pengadaan Air, Pengelolaan Sampah, Limbah dan Daur Ulang	
F	Konstruksi	
G	Perdagangan Besar dan Eceran; Reparasi Mobil dan Sepeda Motor	
H	Transportasi dan Pergudangan	
I	Penyediaan Akomodasi dan Makan Minum	
J	Informasi dan Komunikasi	
K	Jasa Keuangan dan Asuransi	
L	Real Estat	
M,N	Jasa Perusahaan/Business Activities	
O	Administrasi Pemerintahan, Pertahanan dan Jaminan Sosial Wajib	
P	Jasa Pendidikan	
Q	Jasa Kesehatan dan Kegiatan Sosial	
R,S,T,U	Jasa lainnya	
Produk Domestik Regional Bruto (PDRB)		

Catatan/ Note :

* Angka Sementara / *Preleminary Figures*

Sumber : BPS Kabupaten Bandung Barat

Source : *Statistics of Bandung Barat Regency*

Tabel / Table 11.1.2
Produk Domestik Regional Bruto Atas Dasar Harga Konstan 2010 Menurut
Lapangan Usaha di KecamatanCipeundeuy (juta rupiah), 2010-2014
Gross Regional Domestic Product at Constant Prices 2010 by Industrial Origin
in CipeundeuySubdistrict (million rupiahs), 2010-2014

Lapangan Usaha	2010	2011
(1)	(2)	(3)
A		
B		
C		
D		
E		
F		
G		
H		
I		
J		
K		
L		
M,N		
O		
P		
Q		
R,S,T,U		
Produk Domestik Regional Bruto (PDRB)		

Tabel / Table 11.1.2
Lanjutan
Continued

Lapangan Usaha	2012	2013
(1)	(4)	(5)
A		
B		
C		
D		
E		
F		
G		
H		
I		
J		
K		
L		
M,N		
O		
P		
Q		
R,S,T,U		
Produk Domestik Regional Bruto (PDRB)		

Tabel / Table 11.1.2
Lanjutan
Continued

Lapangan Usaha	2014*
(1)	(6)
A	Pertanian, Kehutanan, dan Perikanan
B	Pertambangan dan Penggalian
C	Industri Pengolahan
D	Pengadaan Listrik dan Gas
E	Pengadaan Air, Pengelolaan Sampah, Limbah dan Daur Ulang
F	Konstruksi
G	Perdagangan Besar dan Eceran; Reparasi Mobil dan Sepeda Motor
H	Transportasi dan Pergudangan
I	Penyediaan Akomodasi dan Makan Minum
J	Informasi dan Komunikasi
K	Jasa Keuangan dan Asuransi
L	Real Estat
M,N	Jasa Perusahaan/Business Activities
O	Administrasi Pemerintahan, Pertahanan dan Jaminan Sosial Wajib
P	Jasa Pendidikan
Q	Jasa Kesehatan dan Kegiatan Sosial
R,S,T,U	Jasa lainnya

Produk Domestik Regional Bruto (PDRB)

Catatan/ Note :

* Angka Sementara / Preliminary Figures

Sumber : BPS Kabupaten Bandung Barat

Source : Statistics of Bandung Barat Regency

Tabel / Table 11.2.1

Distribusi Persentase Produk Domestik Bruto Atas Dasar Harga Berlaku Menurut Lapangan Usaha (Persen) Di Kecamatan Cipeundeuy, 2010-2014
Percentage Distribution of Gross Regional Domestic Product (Percent) at Current Market Prices by Industrial Origin in Cipeundeuy Subdistrict (million rupiahs), 2010-2014

Lapangan Usaha		2010	2011
(1)		(2)	(3)
A	Pertanian, Kehutanan, dan Perikanan		
B	Pertambangan dan Penggalian		
C	Industri Pengolahan		
D	Pengadaan Listrik dan Gas		
E	Pengadaan Air, Pengelolaan Sampah, Limbah dan Daur Ulang		
	Konstruksi		
G	Perdagangan Besar dan Eceran; Reparasi Mobil dan Sepeda Motor		
H	Transportasi dan Pergudangan		
I	Penyediaan Akomodasi dan Makan Minum		
J	Informasi dan Komunikasi		
K	Jasa Keuangan dan Asuransi		
L	Real Estat		
M,N	Jasa Perusahaan/Business Activities		
O	Administrasi Pemerintahan, Pertahanan dan Jaminan Sosial Wajib		
P	Jasa Pendidikan		
Q	Jasa Kesehatan dan Kegiatan Sosial		
R,S,T,U	Jasa lainnya		
Produk Domestik Regional Bruto (PDRB)			

Tabel / Table 11.2.1

Lanjutan

Continued

Lapangan Usaha	2012	2013
(1)	(4)	(5)
A		
B		
C		
D		
E		
F		
G		
H		
I		
J		
K		
L		
M,N		
O		
P		
Q		
R,S,T,U		

Produk Domestik Regional Bruto (PDRB)

Tabel / Table 11.2.1
Lanjutan
Continued

Lapangan Usaha		2014*
(1)		(6)
A	Pertanian, Kehutanan, dan Perikanan	
B	Pertambangan dan Penggalian	
C	Industri Pengolahan	
D	Pengadaan Listrik dan Gas	
E	Pengadaan Air, Pengelolaan Sampah, Limbah dan Daur Ulang	
F	Konstruksi	
G	Perdagangan Besar dan Eceran; Reparasi Mobil dan Sepeda Motor	
H	Transportasi dan Pergudangan	
I	Penyediaan Akomodasi dan Makan Minum	
J	Informasi dan Komunikasi	
K	Jasa Keuangan dan Asuransi	
L	Real Estat	
M,N	Jasa Perusahaan/Business Activities	
O	Administrasi Pemerintahan, Pertahanan dan Jaminan Sosial Wajib	
P	Jasa Pendidikan	
Q	Jasa Kesehatan dan Kegiatan Sosial	
R,S,T,U	Jasa lainnya	

Produk Domestik Regional Bruto (PDRB)

Catatan/ Note :

* Angka Sementara / *Preliminary Figures*

Sumber : BPS Kabupaten Bandung Barat

Source : *Statistics of Bandung Barat Regency*

Tabel / Table 11.2.2
Distribusi Persentase Produk Domestik Bruto Atas Dasar Harga Konstan 2010
Menurut Lapangan Usaha (Persen) Di Kecamatan Cipeundeuy, 2010-
2014
Percentage Distribution of Gross Regional Domestic Product (Percent) at
Constant Prices 2010 by Industrial Origin in Cipeundeuy Subdistrict (million
rupiahs), 2010-2014

Lapangan Usaha	2010	2011
(1)	(2)	(3)
A		
B		
C		
D		
E		
F		
G		
H		
I		
J		
K		
L		
M,N		
O		
P		
Q		
R,S,T,U		
Produk Domestik Regional Bruto (PDRB)		

Tabel / Table 11.2.2
Lanjutan
Continued

Lapangan Usaha		2012	2013
(1)		(4)	(5)
A	Pertanian, Kehutanan, dan Perikanan		
B	Pertambangan dan Penggalian		
C	Industri Pengolahan		
D	Pengadaan Listrik dan Gas		
E	Pengadaan Air, Pengelolaan Sampah, Limbah dan Daur Ulang		
F	Konstruksi		
G	Perdagangan Besar dan Eceran; Reparasi Mobil dan Sepeda Motor		
H	Transportasi dan Pergudangan		
I	Penyediaan Akomodasi dan Makan Minum		
J	Informasi dan Komunikasi		
K	Jasa Keuangan dan Asuransi		
L	Real Estat		
M,N	Jasa Perusahaan/Business Activities		
O	Administrasi Pemerintahan, Pertahanan dan Jaminan Sosial Wajib		
P	Jasa Pendidikan		
Q	Jasa Kesehatan dan Kegiatan Sosial		
R,S,T,U	Jasa lainnya		

Produk Domestik Regional Bruto (PDRB)

Tabel / Table 11.2.2
Lanjutan
Continued

Lapangan Usaha		2014*
(1)		(6)
A	Pertanian, Kehutanan, dan Perikanan	
B	Pertambangan dan Penggalian	
C	Industri Pengolahan	
D	Pengadaan Listrik dan Gas	
E	Pengadaan Air, Pengelolaan Sampah, Limbah dan Daur Ulang	
F	Konstruksi	
G	Perdagangan Besar dan Eceran; Reparasi Mobil dan Sepeda Motor	
H	Transportasi dan Pergudangan	
I	Penyediaan Akomodasi dan Makan Minum	
J	Informasi dan Komunikasi	
K	Jasa Keuangan dan Asuransi	
L	Real Estat	
M,N	Jasa Perusahaan/Business Activities	
O	Administrasi Pemerintahan, Pertahanan dan Jaminan Sosial Wajib	
P	Jasa Pendidikan	
Q	Jasa Kesehatan dan Kegiatan Sosial	
R,S,T,U	Jasa lainnya	

Produk Domestik Regional Bruto (PDRB)

Catatan/ Note :

* Angka Sementara / Preliminary Figures

Sumber : BPS Kabupaten Bandung Barat

Source : Statistics of Bandung Barat Regency

Tabel / Table 11.3.1

Laju Pertumbuhan Produk Domestik Regional Bruto Atas Dasar Harga Konstan 2010 Menurut Lapangan Usaha di Kecamatan Cipeundeuy (persen), 2011-2014

Growth Rate of Gross Regional Domestic Product (Percent) at 2010 Constant Market Prices by Industrial Origin in Cipeundeuy Subdistrict (million rupiahs), 2011-2014

Lapangan Usaha		2011	2012
(1)		(2)	(3)
A	Pertanian, Kehutanan, dan Perikanan		
B	Pertambangan dan Penggalian		
C	Industri Pengolahan		
D	Pengadaan Listrik dan Gas		
E	Pengadaan Air, Pengelolaan Sampah, Limbah dan Daur Ulang		
	Konstruksi		
G	Perdagangan Besar dan Eceran; Reparasi Mobil dan Sepeda Motor		
H	Transportasi dan Pergudangan		
I	Penyediaan Akomodasi dan Makan Minum		
J	Informasi dan Komunikasi		
K	Jasa Keuangan dan Asuransi		
L	Real Estat		
M,N	Jasa Perusahaan/Business Activities		
O	Administrasi Pemerintahan, Pertahanan dan Jaminan Sosial Wajib		
P	Jasa Pendidikan		
Q	Jasa Kesehatan dan Kegiatan Sosial		
R,S,T,U	Jasa lainnya		
Produk Domestik Regional Bruto (PDRB)			

Tabel / Table 11.3.1
Lanjutan
Continued

Lapangan Usaha	2013	2014*
(1)	(4)	(5)
A		
B		
C		
D		
E		
F		
G		
H		
I		
J		
K		
L		
M,N		
O		
P		
Q		
R,S,T,U		
Produk Domestik Regional Bruto (PDRB)		

Catatan/ Note :

* Angka Sementara / *Preliminary Figures*

Sumber : BPS Kabupaten Bandung Barat

Source : *Statistics of Bandung Barat Regency*

Tabel / Table 11.3.2

Laju Pertumbuhan Produk Domestik Regional Bruto Atas Dasar Harga Berlaku Menurut Lapangan Usaha di Kecamatan Cipeundeuy (persen), 2011-2014

Growth Rate of Gross Regional Domestic Product (Percent) at Current Market Prices by Industrial Origin in Cipeundeuy Subdistrict (million rupiahs), 2011-2014

Lapangan Usaha	2011	2012
(1)	(2)	(3)
A		
B		
C		
D		
E		
G		
H		
I		
J		
K		
L		
M,N		
O		
P		
Q		
R,S,T,U		
Produk Domestik Regional Bruto (PDRB)		

Tabel / Table 11.3.2
Lanjutan
Continued

Lapangan Usaha	2013*	2014**
(1)	(4)	(5)
A		
B		
C		
D		
E		
F		
G		
H		
I		
J		
K		
L		
M,N		
O		
P		
Q		
R,S,T,U		

Produk Domestik Regional Bruto (PDRB)

Catatan/ Note :

* Angka Sementara / *Preleminary Figures*

Sumber : BPS Kabupaten Bandung Barat

Source : *Statistics of Bandung Barat Regency*

<https://bandungbaratkab.bps.go.id>

12. PERBANDINGAN ANTAR KECAMATAN DISTRICT COMPARISON

<https://bandung.pusatkab.bps.g>

<https://bandungbaratkab.bps.go.id>

ULASAN

DESCRIPTION

Penduduk

Population

Laju Pertumbuhan PDRB

GDRP Growth Rate

Indeks Pembangunan Manusia

Human Development Index

Tabel / Table 12.1
Jumlah dan Kepadatan Penduduk per Kilometer persegi dan per Rumah
Tangga Menurut Kecamatan, 2015
Population Density of Each Village, Square Kilometer and Household by
Subdistrict, 2015

Kecamatan Subdistrict	Jumlah Penduduk Population		
	2010	2014	2015
(1)	(2)	(3)	(4)
1. Rongga			
2. Gununghalu			
3. Sindangkerta			
4. Cililin			
5. Cihampelas			
6. Cipongkor			
7. Batujajar			
8. Saguling			
9. Cipatat			
10. Padalarang			
11. Ngamprah			
12. Parongpong			
13. Lembang			
14. Cisarua			
15. Cikalongwetan			
16. Cipeundeuy			
Kabupaten Bandung Barat			

Tabel / Table 12.2
Laju Pertumbuhan PDRB Atas Dasar Harga Konstan 2010 Menurut
Kecamatan (Persen) Kabupaten Bandung Barat, Tahun 2011-2014
GDRP Growth Rate at Constant Price by Subdistrict (Percent) of Bandung
Barat Regency, 2011-2014

Kecamatan <i>Subdistrict</i>	2011	2012	2013	2014
(1)	(2)	(3)	(4)	(5)
Kec.Rongga / <i>Rongga Subdistrict</i>				
Kec.Gununghalu / <i>Gununghalu Subdistrict</i>				
Kec.Sindangkerta / <i>Sindangkerta Subdistrict</i>				
Kec.Cililin / <i>Cililin Subdistrict</i>				
Kec.Cihampelas / <i>Cihampelas Subdistrict</i>				
Kec.Cipongkor / <i>Cipongkor Subdistrict</i>				
Kec.Batujajar / <i>Batujajar Subdistrict</i>				
Kec.Saguling / <i>Saguling Subdistrict</i>				
Kec.Cipatat / <i>Cipatat Subdistrict</i>				
Kec.Padalarang / <i>Padalarang Subdistrict</i>				
Kec.Ngamprah / <i>Ngamprah Subdistrict</i>				
Kec.Parongpong / <i>Parongpong Subdistrict</i>				
Kec.Lembang / <i>Lembang Subdistrict</i>				
Kec.Cisarua / <i>Cisarua Subdistrict</i>				
Kec.Cikalongwetan / <i>Cikalongwetan Subdistrict</i>				
Kec.Cipeundeuy / <i>Cipeunduey Subdistrict</i>				

Sumber : BPS Kabupaten Bandung Barat

Source : *Statistics of Bandung Barat Regency*

Tabel / Table12.3
Indeks Pembangunan Manusia (IPM) Menurut Kecamatan (Persen)
Kabupaten Bandung Barat, 2010-2015
Human Development Index (HDI) by Subdistrict of Bandung Barat Regency,
2010-2015

Kecamatan Subdistrict	2010	2011	2012	2013	2014	2015
(1)	(2)	(3)	(4)	(5)	(6)	(7)
Kec.Rongga / RonggaSubdistrict						
Kec.Gununghalu / Gununghalu Subdistrict						
Kec.Sindangkerta / SindangkertaSubdistrict						
Kec.Cililin / Cililin Subdistrict						
Kec.Cihampelas / CihampelasSubdistrict						
Kec.Cipongkor / Cipongkor Subdistrict						
Kec.Batujajar / Batujajar Subdistrict						
Kec.Saguling / Saguling Subdistrict						
Kec.Cipatat / Cipatat Subdistrict						
Kec.Padalarang / Padalarang Subdistrict						
Kec.Ngamprah / Ngamprah Subdistrict						
Kec.Parongpong / Parongpong Subdistrict						
Kec.Lembang / Lembang Subdistrict						
Kec.Cisarua / Cisarua Subdistrict						
Kec.Cikalongwetan / Cikalongwetan Subdistrict						
Kec.Cipeundeuy / Cipeundeuy Subdistrict						
KabupatenBandung Barat						

Sumber : BPS Kabupaten Bandung Barat

Source : *Statistics of Bandung Barat Regency*

<https://bandungbaratkab.bps.g>

<https://bandungbaratkab.bps.go.id>



DATA

MENCERDASKAN BANGSA

----- ENLIGHTEN NATION -----



BADAN PUSAT STATISTIK

KABUPATEN BANDUNG BARAT

Jl. Raya Padalarang No. 763, Telp. (022)6804400,
(022)6804411. Fax: (022)6804411.

Email bps3217@bps.go.id

web bandungbaratkab@bps.go.id