

STATISTIK DAERAH

KECAMATAN WASILE TENGAH

2016



BADAN PUSAT STATISTIK
KABUPATEN HALMAHERA TIMUR

STATISTIK DAERAH KECAMATAN WASILE TENGAH 2016

Nomor Publikasi : 82065.1608
Katalog BPS : 1101002.8206032
Ukuran Buku : 17.6 cm x 25 cm
Jumlah Halaman : vi+ 15
Naskah :
Seksi Neraca Wilayah dan Analisis Statistik
Penyunting :
Seksi Neraca Wilayah dan Analisis Statistik
Cover Design :
Seksi Neraca Wilayah dan Analisis Statistik
Diterbitkan Oleh :
© Badan Pusat Statistik Kabupaten Halmahera Timur
Dicetak Oleh :
Badan Pusat Statistik Kabupaten Halmahera Timur

Dilarang mengumumkan, mendistribusikan, mengomunikasikan, dan/atau menggandakan sebagian atau seluruh isi buku ini untuk tujuan komersial tanpa izin tertulis dari Badan Pusat Statistik

KEPALA BPS KABUPATEN HALMAHERA TIMUR



Ahmad Abdurrahman, SST

KATA SAMBUTAN

Puji syukur marilah kita panjatkan kehadiran Allah SWT atas terbitnya buku Statistik Daerah Kecamatan Wasile Tengah 2016 yang berisi tentang hasil kompilasi data primer dan sekunder mengenai Kecamatan Wasile Tengah. Informasi yang disajikan dalam buku ini sangat bermanfaat, tidak hanya bagi instansi pemerintah saja, namun juga bermanfaat bagi pihak swasta, peneliti dan mahasiswa.

Dalam era informasi sekarang ini, data statistik telah menjadi kebutuhan utama sebagai perencanaan dan evaluasi terhadap hasil- hasil pembangunan. Oleh karena itu kesinambungan penyajian data semacam ini dari tahun ke tahun perlu dijaga kualitas dan keakuratannya.

Akhirnya saya sampaikan terima kasih kepada BPS Kabupaten Halmahera Timur, segenap jajaran pimpinan dan staf Kantor Kecamatan Wasile Tengah, dan seluruh dinas/instansi/lembaga yang telah membantu penyusunan publikasi ini. Saya berharap buku ini dapat dimanfaatkan sepenuhnya sebagai sumber data oleh semua pihak.

Kota Maba, September 2016
Kepala Badan Pusat Statistik
Kabupaten Halmahera Timur



Ahmad Abdurrahman, SST
NIP:19701005 199102 1 003

DAFTAR ISI

	Halaman
Kata Sambutan.....	iii
Daftar Isi.....	iv
Daftar Gambar.....	v
Daftar Lampiran.....	vi
I Geografi	1
II Pemerintahan	2
III Penduduk	4
IV Pendidikan	5
V Kesehatan	7
VI Pertanian.....	8
VII Perdagangan.....	9
VIII Transportasi	10
Lampiran	12

DAFTAR GAMBAR

	Halaman
Gambar 1. Peta Kecamatan Wasile Tengah	1
Gambar 2.1 Banyaknya Pegawai Negeri Sipil di Lingkungan Pemerintah Daerah Kecamatan Wasile Tengah, 2015	2
Gambar 2.2 Persentase Pegawai Negeri Sipil di Kecamatan Kota Maba Menurut Jenis Kelamin, 2015	3
Gambar 3. Proyeksi Penduduk Menurut Desa di Kecamatan Wasile Tengah, 2015	4
Gambar 4. Jumlah Murid, Guru, dan Sekolah di Kecamatan Wasile Tengah, 2015	5
Gambar 7. Jumlah Kios Tiap Desa di Kecamatan Wasile Tengah, 2015	9
Gambar 8. Presentase Kondisi Jalan di Kecamatan Wasile Tengah (persen), 2015	10

DAFTAR LAMPIRAN

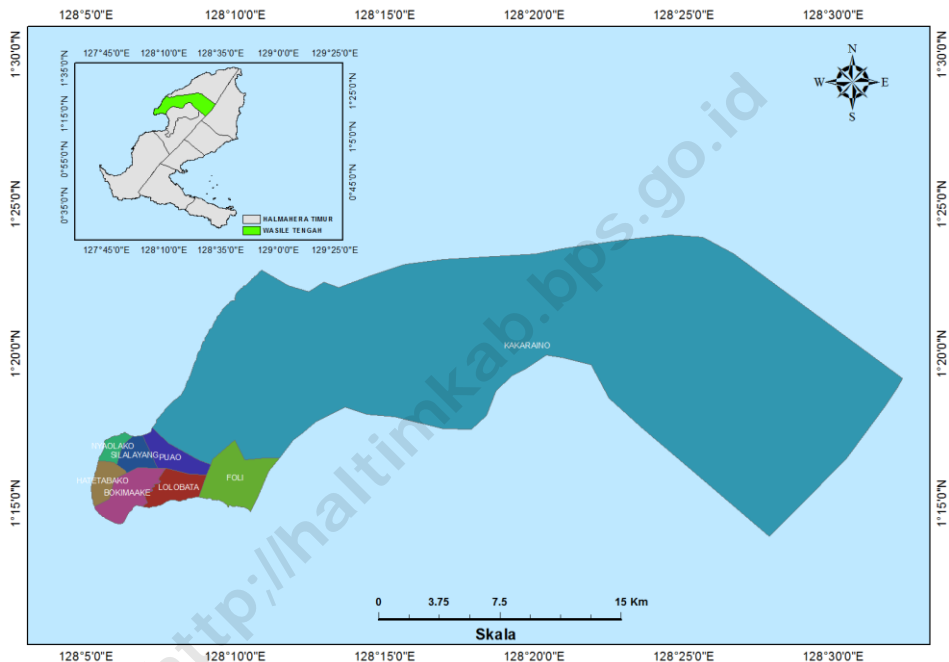
	Halaman
Tabel 1. Daftar Nama Kepala Desa Kecamatan Wasile Tengah, 2015	13
Tabel 2. Banyaknya Pegawai Negeri Sipil di Lingkungan Pemerintah Daerah di Kecamatan Wasile Tengah, 2015	13
Tabel 3. Jumlah Klinik Keluarga Berencana(KKB) dan Pos Pelayanan Keluarga Berencana Desa (PPKBD) Menurut Desa di Kecamatan Wasile Tengah	14
Tabel 4. Jumlah Tempat Peribadatan Menurut Desa di Kecamatan Wasile Tengah	14
Tabel 5. Jumlah Sarana Perdagangan Menurut Desa di Kecamatan Wasile Tengah, 2015	15
Tabel 6. Panjang Jalan Menurut Desa dan Pemerintah yang Berwenang Mengelolanya di Kecamatan Wasile Tengah (km), 2015	15



GEOGRAFI

Wilayah Daratan Terluas Di Kecamatan Wasile Tengah yaitu Desa Kakaraino

Gambar 1. Peta Kecamatan Wasile Tengah



Sumber : Kecamatan Wasile Tengah Dalam Angka 2016

Secara geografi wilayah Kecamatan Wasile Tengah berbatasan dengan Kecamatan Wasile Utara dan Teluk Kao di sebelah utara, di sebelah timur terdapat Wasile Utara, Maba Utara, dan Maba Tengah, di Selatan berbatasan dengan Kecamatan Wasile Timur, sedangkan di sebelah barat terdapat Teluk Kao. Wilayah Kecamatan Wasile Tengah terdiri dari 8 desa, antara lain Lolobata sebagai ibu kota Kecamatan, Kakaraino, Foli, Hatetabako, Pua, Silalayang, Nyaolako, dan Bokimaake.

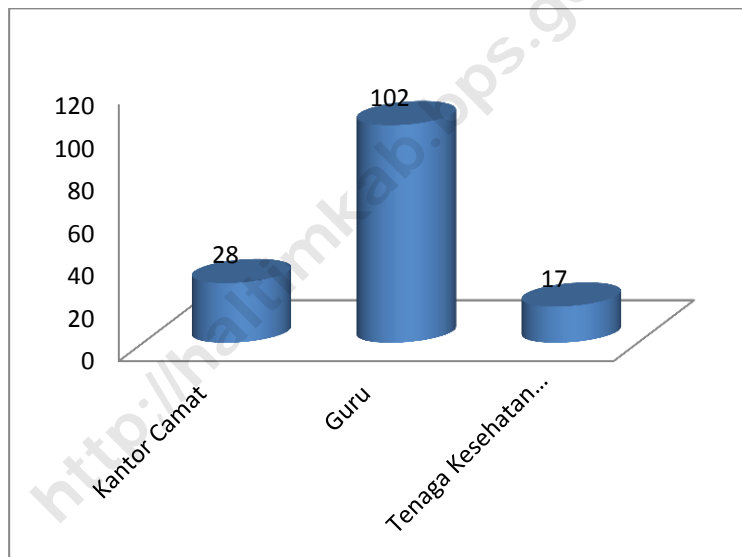
PEMERINTAHAN

II

PNS di Kecamatan Wasile Tengah Paling Banyak adalah Berprofesi Guru

Pada Tahun 2015, PNS yang berada di Kecamatan Wasile Tengah sebanyak 147 pegawai. PNS yang paling banyak adalah berprofesi sebagai guru.

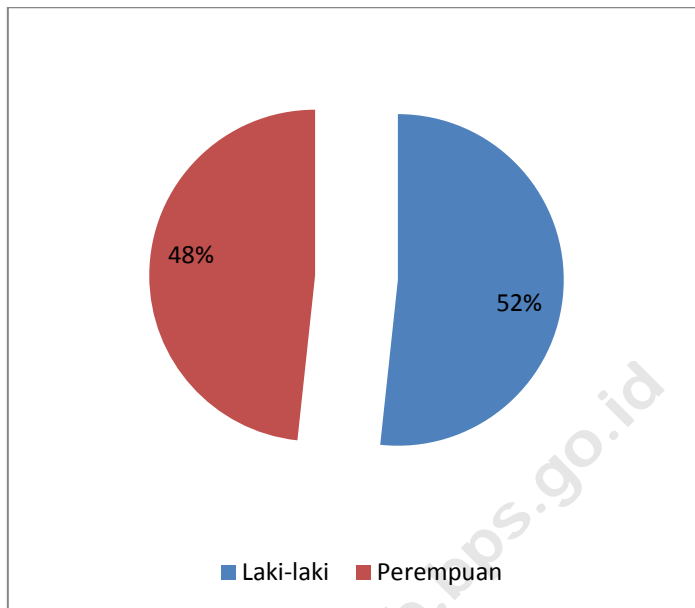
Gambar 2.1. Banyaknya Pegawai Negeri Sipil di Lingkungan Pemerintah Daerah di Kecamatan Wasile Tengah, 2015 (Jiwa)



Sumber : Kecamatan Wasile Tengah Dalam Angka 2016

Sedangkan jika dilihat dari jenis kelamin, PNS yang berjenis kelamin laki-laki lebih banyak dibandingkan PNS berjenis kelamin perempuan. Pada tahun 2015, jumlah PNS laki-laki ada sebanyak 76 orang atau sekitar 52 persen, sedangkan jumlah pegawai perempuan ada sebanyak 71 orang atau sekitar 48 persen.

Gambar 2.2. Persentase Pegawai Negeri Sipil di Kecamatan Wasile Tengah Menurut Jenis Kelamin, 2015

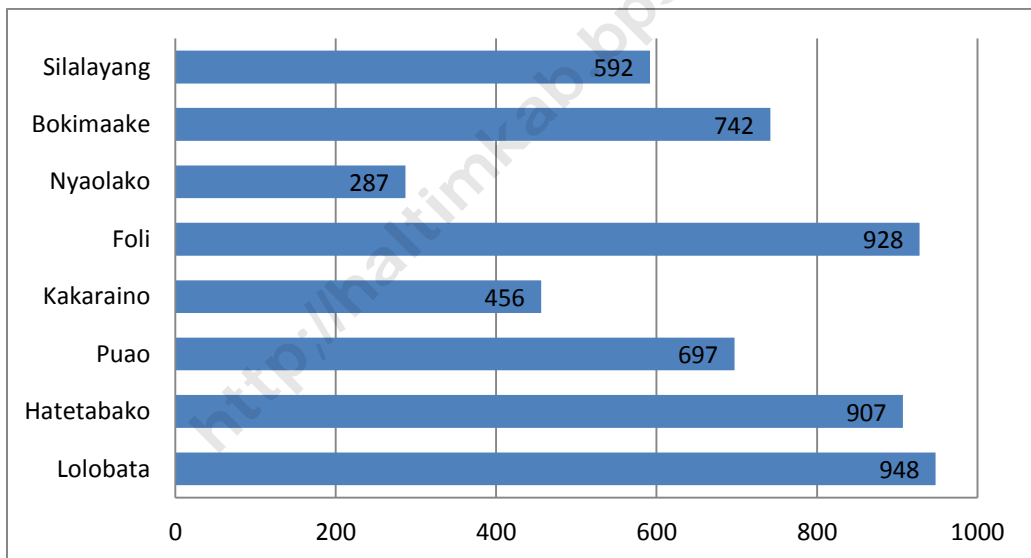


Sumber : Kecamatan Wasile Tengah Dalam Angka 2016

Jumlah Penduduk Terbanyak Pada tahun 2015 berada di Desa Wayamli

Populasi penduduk Kecamatan Wasile Tengah diperkirakan mencapai 5.557 jiwa pada tahun 2015. Desa yang memiliki penduduk paling banyak diperkirakan adalah Desa Lolobata yaitu sebanyak 948 jiwa. Luas wilayah Kecamatan Wasile Tengah sekitar 474,90 km², setiap km² ditempati penduduk sekitar 11–12 orang pada tahun 2015.

Gambar 3. Proyeksi Penduduk Menurut Desa di Kecamatan Wasile Tengah, 2015



Sumber: Kecamatan Wasile Tengah Dalam Angka 2016

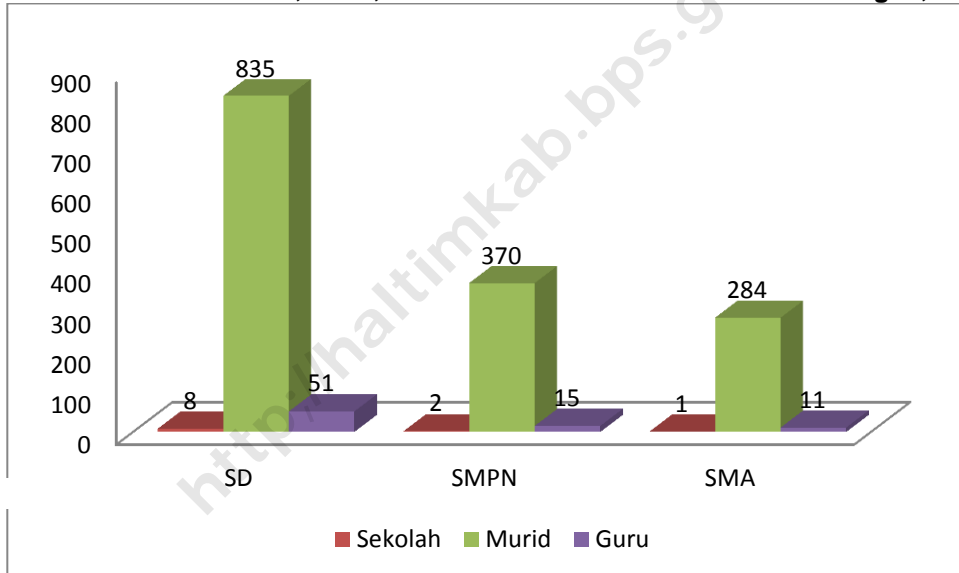
Secara umum jumlah penduduk laki-laki lebih banyak dibandingkan jumlah penduduk Perempuan. Hal ini dapat ditunjukkan oleh sex ratio yang nilainya lebih besar dari 100. Pada tahun 2015, untuk setiap 100 penduduk perempuan terdapat sekitar 102 penduduk laki-laki di Kecamatan Wasile Tengah.

IV

PENDIDIKAN

Lolobata dan Desa Silalayang merupakan desa yang memiliki fasilitas Sekolah Menengah Pertama (SMP) di Kecamatan Wasile Tengah. Sementara itu Sekolah Menengah Atas (SMA) berada di Desa Bokimaake.

Gambar 4. Jumlah Murid, Guru, dan Sekolah di Kecamatan Wasile Tengah, 2015



Sumber: Kecamatan Wasile Tengah Dalam Angka 2016

Banyaknya Sekolah Dasar (SD) di tahun 2015 ada sebanyak 8 unit. Jumlah murid SD yang di tampung ada sebanyak 835 orang dengan jumlah guru sebanyak 51 orang. Artinya rata-rata seorang guru SD mengajar 16–17 murid .

Pada tingkat menengah pertama, hanya ada sebanyak 2 unit sekolah. Banyaknya siswa SMP 370 murid dengan jumlah guru 15 guru, berarti rata-rata seorang guru mampu mengajar 24–25 murid.

Untuk Sekolah Menengah Atas (SMA) terdapat 1 unit sekolah dengan 284 murid dan dengan jumlah guru sebanyak 11 guru. Dengan kata lain, rata-rata seorang guru mengajar 25–26 murid.

<http://halminkab.bps.go.id>

V

KESEHATAN

Kecamatan Wasile Tengah memiliki puskesmas dan puskesmas pembantu

Fasilitas kesehatan merupakan sarana yang penting bagi masyarakat dan menjadi tolak ukur dari tingkat kesehatan di suatu daerah. Fasilitas kesehatan yang ada di Kecamatan Wasile Tengah diantaranya ada puskesmas, puskesmas pembantu, posyandu, polindes, dan poskesdes.

Berdasarkan data Dinas Kesehatan, di tahun 2015 Kecamatan Wasile Tengah memiliki 1 unit puskesmas, 1 unit puskesmas pembantu, 8 posyandu, 2 polindes, dan 1 poskesdes. Bila dilihat dari tenaga kesehatan yang ada, di tahun 2015 Wasile Tengah Selatan memiliki 1 tenaga medis, 7 tenaga keperawatan, 6 tenaga kebidanan, dan 4 tenaga kesehatan lainnya

PERTANIAN

VI

Pertanian di Kecamatan Wasile Tengah umumnya ada subsektor pertanian, pekebunan, hortikultura, dan peternakan. Subsektor yang cukup besar produksinya bila adalah subsektor pertanian hortikultura yang diwakili oleh pisang, bila dibandingkan dengan subsektor yang lain di wilayah Kecamatan Wasile Tengah.

Di tahun 2015, bila dilihat dari komoditas pertanian yang lain, luas panen di wilayah Kecamatan Wasile Tengah meliputi: 21 hektar tanaman jagung, 35 hektar tanaman kedelai, 6 hektar tanaman kacang tanah, dan 18 hektar tanaman ubi jalar.

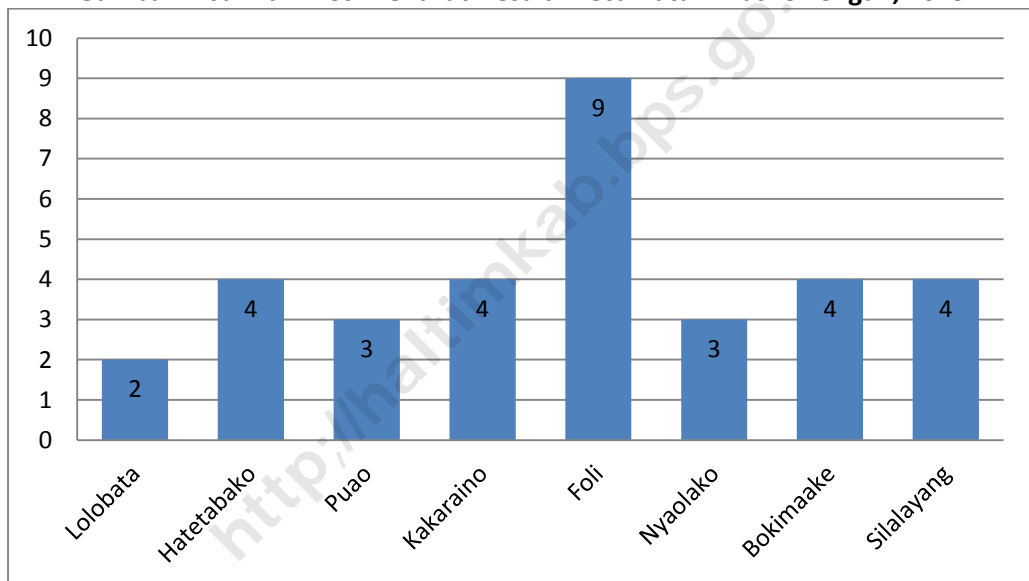
Dalam subsektor hortikultura, Kecamatan Wasile Tengah juga menghasilkan sayur-sayuran dan buah-buahan. Produksi tanaman sayuran Kecamatan Wasile Tengah di tahun 2015 menghasilkan 15,3 ton tanaman cabai, 15,6 ton tomat, 9 ton ketimun, dan 6,6 ton bawang merah. Sementara itu, untuk buah-buahan, di tahun 2015 Kecamatan Wasile Tengah menghasilkan 351 ton pisang.

PERDAGANGAN

VII

Pada tahun 2015, berdasarkan data dari Dinas Perindustrian dan Perdagangan, terdapat 13 pedagang kecil dan 3 pedagang menengah di Kecamatan Wasile Tengah. Adapun untuk sarana perdagangan, di tahun 2015, Kecamatan Wasile Tengah terdapat 33 kios dan 5 toko.

Gambar 7. Jumlah Kios Menurut Desa di Kecamatan Wasile Tengah, 2015



Sumber: Kecamatan Wasile Tengah Dalam Angka, 2016

Pada tahun 2015, berdasarkan data dari Dinas Koperasi dan UKM, terdapat 2 koperasi di Kecamatan Wasile Tengah, dimana semuanya aktif beroperasi.

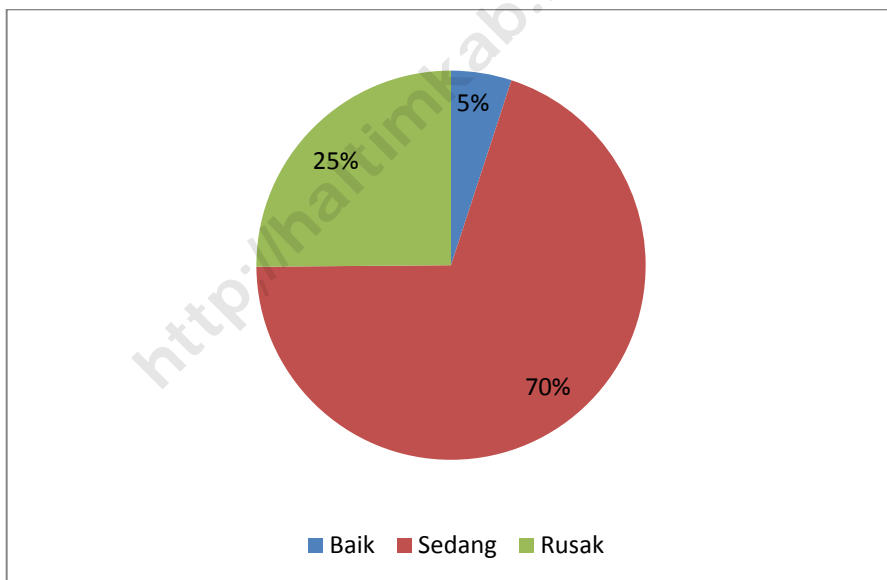
TRANSPORTASI

VIII

Sebagian Besar ondisi Jalan di Kecamatan Wasile Tengah dalam Kondisi Baik

Wilayah Kecamatan Wasile Tengah sebagian besar berada di daratan Pulau Halmahera, hal ini menunjukkan bahwa transportasi yang bisa dipakai adalah alat transportasi darat seperti motor, mobil atau angkutan darat lainnya. Oleh karena itu, sarana jalan menjadi sangat penting untuk memfasilitasi arus transportasi masyarakat Kecamatan Wasile Tengah. Berikut kondisi jalan di Kecamatan Wasile Tengah pada tahun 2015.

Gambar 8. Persentase Kondisi Jalan di Kecamatan Wasile Tengah (persen), 2015



Sumber : Kecamatan Wasile Tengah Dalam Angka 2016

Jalan dalam kondisi relatif baik dengan persentase 54 persen, lalu kondisi sedang dengan persentase 36 persen, dan kondisi jalan rusak sebesar 10 persen dari total jalan yang ada di Kecamatan Wasile Tengah.

Kondisi jalan baik ditunjukkan dengan sebagian besar panjang jalan di Kecamatan Wasile Tengah kondisi permukaannya diaspal dengan panjang jalan diaspal sepanjang 33 km. Adapun kondisi jalan yang permukaannya tidak diaspal sepanjang 28 km. Persebaran panjang jalan berdasarkan kondisi permukaan jalan tiap desa dapat dilihat pada tabel di bawah ini:

Tabel 8. Kondisi Permukaan Jalan Tiap Desa di Kecamatan Wasile Tengah, 2015

Desa	Jenis Permukaan Jalan			Jumlah
	Aspal	Tidak Diaspal	Lainnya	
(1)	(2)	(3)	(4)	(5)
1 Lolobata	-	-	-	-
2 Hatetabako	-	-	-	-
3 Puao	-	-	-	-
4 Kakaraino	-	-	-	-
5 Foli	-	-	-	-
6 Nyaolako	-	-	-	-
7 Bokimaake	-	-	-	-
8 Silalayang	-	-	-	-
Wasile Tengah	33	28	-	61

Sumber: Kecamatan Wasile Tengah Dalam Angka, 2016

LAMPIRAN

<http://halmimkab.bpp.go.id>

Tabel 1. Daftar Nama kepala Desa Kecamatan Wasile Tengah, 2014

Desa (1)	Nama Kepala Desa (2)
1. Lolobata	1. KHAIRUDDIN
2. Foli	2. NIKSON KABORU
3. Bokimake	3. USMAN BUKA
4. Hatetabako	4. YODUTUN DJURUBASA
5. Nyaolako	5. YONAS SROER
6. Puao	6. YARMIEL KAKANGA
7. Silalayang	7. ROBLES MAKATIKA
8. Kakaraino	8. YORAM DIFU

Sumber: Bagian Tata Pemerintahan Halmahera Timur

Tabel 2. Banyaknya Pegawai Negeri Sipil di Lingkungan Pemerintah Daerah di Kecamatan Wasile Tengah, 2015

Instansi Pemerintahan	Laki-laki	Perempuan	Jumlah
Kantor Camat	19	9	28
Guru	46	56	102
Tenaga Kesehatan (Puskesmas/Pustu/Polindes)	11	6	17

Sumber : Kecamatan Wasile Tengah Dalam Angka 2016

Tabel 3. Jumlah Klinik Keluarga Berencana(KKB) dan Pos Pelayanan Keluarga Berencana Desa (PPKBD) Menurut Desa di Kecamatan Wasile Tengah, 2015

Desa	KKB	PPKBD
(1)	(2)	(3)
1 Lolobata	1	1
2 Hatetabako	-	1
3 Puao	-	1
4 Kakaraino	-	1
5 Foli	-	1
6 Nyaolako	-	1
7 Bokimaake	-	1
8 Silalayang	-	-
Wasile Tengah	1	7

Sumber : Kecamatan Wasile Tengah Dalam Angka 2016

Tabel 4. Jumlah Tempat Peribadatan Menurut Desa di Kecamatan Wasile Tengah, 2015

Desa	Masjid	Mushola	Gereja Protestan	Gereja Katholik	Pura	Vihara
(1)	(2)	(3)	(4)	(5)	(6)	(7)
1 Lolobata	-	-	3	-	-	-
2 Hatetabako	-	-	2	-	-	-
3 Puao	-	-	2	-	-	-
4 Kakaraino	-	-	2	-	-	-
5 Foli	-	-	2	-	-	-
6 Nyaolako	-	-	2	-	-	-
7 Bokimaake	-	-	2	-	-	-
8 Silalayang	-	-	-	-	-	-
Wasile Tengah	-	-	15	-	-	-

Sumber : Kecamatan Wasile Tengah Dalam Angka 2016

Tabel 5. Jumlah Sarana Perdagangan Menurut Desa di Kecamatan Wasile Tengah, 2015

Desa	Pasar Umum	Pasar Desa	Toko	Kios	Warung	Rumah Makan
(1)	(2)	(3)	(4)	(5)	(6)	(7)
1 Lolobata	-	-	2	2	-	-
2 Hatetabako	-	-	-	4	-	-
3 Puao	-	-	2	3	-	-
4 Kakaraino	-	-	-	4	-	-
5 Foli	-	-	-	9	-	-
6 Nyaolako	-	-	-	3	-	-
7 Bokimaake	-	-	1	4	-	-
8 Silalayang	-	-	-	4	-	-
Wasile Tengah	-	-	5	33	-	-

Sumber : Kecamatan Wasile Tengah Dalam Angka 2016

Tabel 6. Panjang Jalan Menurut Desa dan Pemerintah yang Berwenang Mengelolanya di Kecamatan Wasile Tengah (km), 2015

Desa	Pemerintahan yang Berwenang Mengelola			Jumlah
	Negara	Provinsi	Kabupaten/ Kota	
(1)	(2)	(3)	(4)	(5)
1 Lolobata	-	-	-	-
2 Hatetabako	-	-	-	-
3 Puao	-	-	-	-
4 Kakaraino	-	-	-	-
5 Foli	-	-	-	-
6 Nyaolako	-	-	-	-
7 Bokimaake	-	-	-	-
8 Silalayang	-	-	-	-
Wasile Tengah	-	-	61	61

Sumber : Kecamatan Wasile Tengah Dalam Angka 2016

STATISTIK DAERAH

KECAMATAN WASILE TENGAH

2016



BADAN PUSAT STATISTIK
KABUPATEN HALMAHERA TIMUR