



KECAMATAN CURUP UTARA DALAM ANGKA 2016



Badan Pusat Statistik
Kabupaten Rejang Lebong



**KECAMATAN CURUP UTARA
DALAM ANGKA
2016**

<https://rejanlembing.bps.go.id>

CURUP UTARA DALAM ANGKA 2016

No. Publikasi	: 1702.16.15
Katalog BPS	: 1102001.1702046
Ukuran Buku	: 15 x 21 cm
Jumlah halaman	: 37 + xii Halaman
Naskah	: BPS Kabupaten Rejang Lebong
Gambar Kulit	: BPS Kabupaten Rejang Lebong
Diterbitkan Oleh	: ©BPS Kabupaten Rejang Lebong
Dicetak Oleh	: Percetakan Merdeka Curup

**Dilarang mengumumkan, mendistribusikan,
mengomunikasikan, dan/atau menggandakan sebagian
atau seluruh isi buku ini untuk tujuan komersial tanpa izin
tertulis dari Badan Pusat Statistik**



KATA PENGANTAR

Puji syukur kehadiran Allah SWT., yang telah memberikan rahmat-Nya sehingga publikasi Kecamatan Dalam Angka ini dapat terbit. Publikasi ini dibuat dalam rangka memenuhi kebutuhan akan data.

Publikasi ini dibuat dalam bentuk tabel dengan tujuan untuk mempermudah para pengguna data dalam mencarinya dan mempermudah dalam menginterpretasikan data yang tersedia.

Dalam penerbitan publikasi ini masih jauh dari sempurna. Untuk itu kritik dan saran yang membangun kami harapkan guna perbaikan publikasi yang akan datang.

Akhirnya, kami ucapkan terima kasih kepada semua pihak terutama Koordinator Statistik Kecamatan (KSK) dan Seksi IPDS BPS Kabupaten Rejang Lebong yang telah banyak membantu untuk terbitnya publikasi ini.

Curup, Agustus 2016
Kepala Badan Pusat Statistik
Kabupaten Rejang Lebong

Ir. Marwansyah
NIP. 19670301 199401 1 001

DAFTAR ISI

HALAMAN JUDUL	i
HALAMAN KATALOG	iii
KATA PENGANTAR.....	v
DAFTAR ISI.....	vi
DAFTAR GAMBAR.....	xiii
BAB I. GEOGRAFI.....	1
Tabel 1.1. Luas Wilayah Menurut Kelurahan/Desa di Kecamatan Curup Utara Tahun 2015	3
Tabel 1.2. Jarak ke Ibukota Kecamatan dan Ibukota Kabupaten Menurut Kelurahan/Desa di Kecamatan Curup Utara Tahun 2015	5
Tabel 1.3. Luas Wilayah Kecamatan Curup Utara Menurut Klasifikasi Ketinggian dari Permukaan Air Laut Tahun 2015.....	6
Tabel 1.4. Luas Wilayah Kecamatan Curup Utara Menurut Kemiringan Tanah (derajat) Tahun 2015	7
Tabel 1.5. Luas Wilayah Kecamatan Curup Utara Menurut Tekstur Tanah Tahun 2015	8

BAB II. PEMERINTAHAN	9
Tabel 2.1. Jumlah Wilayah Administrasi Menurut Status Pemerintahan di Kecamatan Curup Utara Tahun 2015.....	9
Tabel 2.2. Jumlah Desa/Kelurahan Menurut Klasifikasinya di Kecamatan Curup Utara Tahun 2015	100
Tabel 2.3. Jumlah LKMD/LMD Menurut Kategorinya di Kecamatan Curup Utara Tahun 2015	11
 BAB III. PENDUDUK	 12
Tabel 3.1. Jumlah Penduduk Menurut Jenis Kelamin dan Sex Ratio di kecamatan Curup Utara Tahun 2010 s/d 2015.....	12
 BAB IV. PENDIDIKAN	 14
Tabel 4.1. Banyaknya Sekolah Menurut Tingkat Pendidikan dan Jenis Sekolah di Kecamatan Curup Utara Tahun 2014/2015.....	Error! Bookmark not defined.
Tabel 4.2. Banyaknya Guru Menurut Tingkat Pendidikan dan Jenis Sekolah di Kecamatan Curup Utara Tahun 2014/2015.....	15

Tabel 4.3.	Banyaknya Murid Sekolah Menurut Tingkat Pendidikan di Kecamatan Curup Utara Tahun 2014/2015	16
------------	---	----

BAB V. KESEHATAN.....17

Tabel 5.1.	Jumlah Puskesmas Menurut Jenisnya di Kecamatan Curup Utara Tahun 2015	17
------------	---	----

Tabel 5.2.	Jumlah Sarana Upaya Kesehatan Bersumber Daya Masyarakat (UKBDM) di Kecamatan Curup Utara Tahun 2015	18
------------	---	----

Tabel 5.3.	Jumlah Tenaga Kesehatan di Puskesmas Kecamatan Curup Utara Tahun 2015	19
------------	---	----

Tabel 5.4.	Banyaknya Tempat Pelayanan Keluarga Berencana Menurut Jenis Pelayanan di Kecamatan Curup Utara Tahun 2015	20
------------	---	----

Tabel 5.5.	Jumlah Balita yang Pernah Mendapat Imunisasi Menurut Jenis Imunisasi Di Puskesmas Kecamatan Curup Utara Tahun 2015	21
------------	--	----

Tabel 5.6.	Jumlah Akseptor Aktif Menurut Alat Kontrasepsi yang Digunakan di Kecamatan Curup Utara Tahun 2015.....	22
------------	--	----

Tabel 5.7.	Banyaknya Pasangan Usia Subur dan Akseptor di Kecamatan Curup Utara Tahun 2010-2015	23
------------	---	----

BAB VI. AGAMA24

Tabel 6.1.	Banyaknya Jumlah Penduduk Menurut Agama yang Dianut di Kec. Curup Utara Tahun 2015.....	24
------------	---	----

Tabel 6.2.	Banyaknya Rumah Ibadah Menurut Jenisnya di Kec. Curup Utara Tahun 2015	25
------------	--	----

Tabel 6.3.	Banyaknya Jamaah Haji Menurut Jenis Kelamin Di Kecamatan Curup Utara Tahun 2010 s/d 2015	26
------------	--	----

Tabel 6.4.	Banyaknya Kasus Talaq dan Cerai di Kecamatan Curup Utara Tahun 2012 s/d 2015	27
------------	--	----

BAB VII. PERTANIAN28

Tabel 7.1.	Luas Panen dan Produksi Padi Ladang Berdasarkan Angka Tetap BPS di Kecamatan Curup Utara Tahun 2012 s/d 2015	28
------------	--	----

Tabel 7.2.	Luas Panen dan Produksi Padi Sawah di Kecamatan Curup Utara Tahun 2012 s/d 2015	29
Tabel 7.3.	Luas Panen dan Produksi Palawija di Kecamatan Curup Utara Tahun 2015.....	31
Tabel 7.4.	Luas Panen dan Produkasi Sayuran Menurut Jenis di Kecamatan Curup Utara Tahun 2015	32
Tabel 7.5.	Banyaknya Ternak di Kecamatan Curup Utara Tahun 2015.....	33
BAB VII. PARIWISATA		34
Tabel 8.1.	Jarak Lokasi Objek Wisata Dari Ibukota Kecamatan	34
BAB IX. KOPERASI		35
Tabel 9.1.	Banyaknya Koperasi Menurut Jenisnya di Kecamatan Curup Utara Tahun 2015	35
Tabel 9.2.	Banyaknya Anggota Koperasi Menurut Jenisnya di Kecamatan Curup Utara Tahun 2015.....	36

BAB X. LAINNYA.....37

Tabel 10.1. Pokok Ketetapan dan Realisasi
Penerimaan PBB di Kecamatan Curup
Utara Tahun 201537

<https://rejanglebongkab.bps.go.id/>

DAFTAR GAMBAR

Gambar 1.2. Luas Wilayah Desa/Kelurahan di Kecamatan Curup Utara 2015	2
Gambar 1.1. Jarak Desa/Kelurahan di Kecamatan Curup Utara 2015.....	4
Gambar 3.1. Jumlah Penduduk Laki-laki dan Perempuan di Kecamatan Curup Utara Tahun 2010 s/d 2015.....	13
Gambar 7.1. Luas Panen dan Produksi Padi Ladang di Kecamatan Curup Utara.....	30
Gambar 7.2. Luas Panen dan Produksi Padi Sawah di Kecamatan Curup Utara.....	30

I. GEOGRAFI

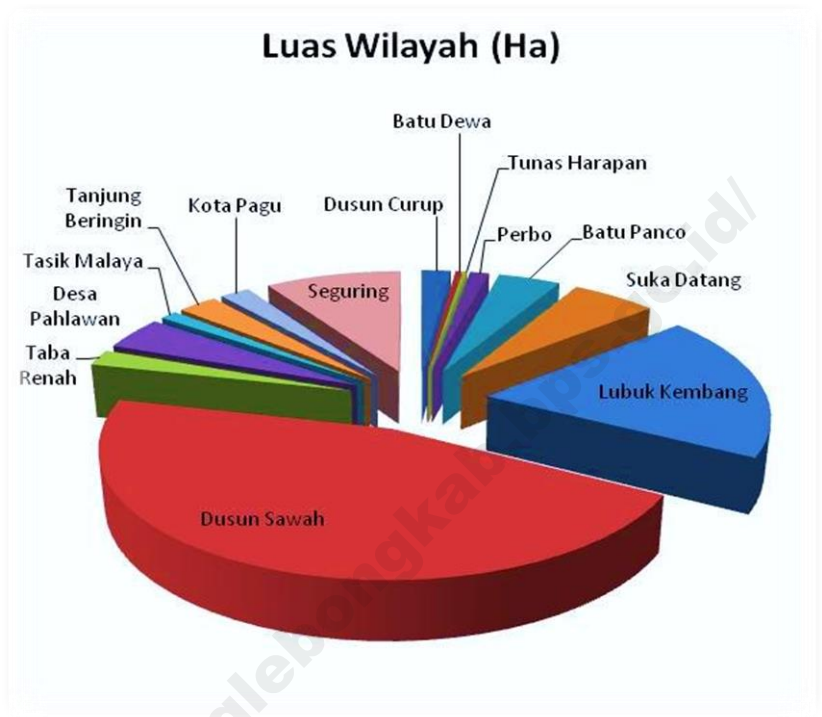
a. Batas Wilayah

Wilayah Kecamatan Curup Utara berbatasan dengan :

- | | |
|-----------------|--|
| Sebelah Utara | : Kecamatan Bermani Ulu Raya |
| Sebelah Timur | : Kecamatan Selupu Rejang dan
Kecamatan Curup Timur |
| Sebelah Selatan | : Kecamatan Curup dan
Kecamatan Curup Timur |
| Sebelah Barat | : Kecamatan Bermani Ulu Raya |

b. Luas Wilayah

Luas Kecamatan Curup Utara adalah 5.918 Hektar, atau 3,90% dari luas kabupaten Rejang Lebong 151.576 Hektar.



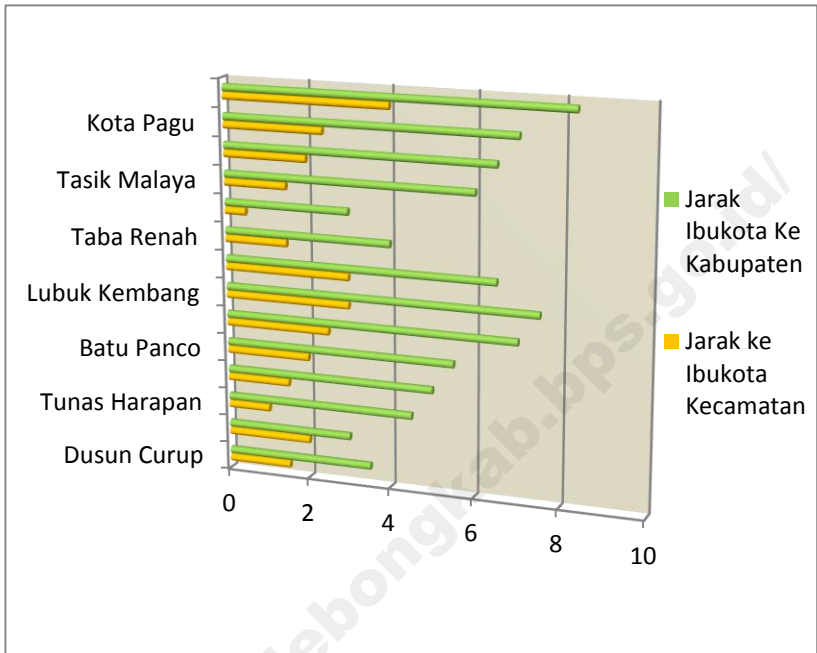
Gambar 1.2.
Luas Wilayah Desa/Kelurahan di Kecamatan Curup Utara
2015

Wilayah terluas di Kecamatan Curup Utara adalah Dusun Sawah dengan luas wilayah 2.707 Hektar atau 45,74%. Dan terluas kedua Desa Lubuk Kembang dengan luas wilayah 1.128 Hektar atau 19,06%.

Tabel 1.1. Luas Wilayah Menurut Kelurahan/Desa diKecamatan Curup Utara Tahun 2015

No	Desa/Kelurahan	Luas Wilayah	
		Hektar	%
(1)	(2)	(3)	(4)
1	Dusun Curup	117	1,98
2	Batu Dewa	23	0,39
3	Tunas Harapan	18	0,30
4	Perbo	76	1,28
5	Batu Panco	248	4,19
6	Suka Datang	338	5,71
7	Lubuk Kembang	1.128	19,06
8	Dusun Sawah	2.707	45,74
9	Taba Renah	122	2,06
10	Desa Pahlawan	253	4,28
11	Tasik Malaya	69	1,17
12	Tanjung Beringin	158	2,67
13	Kota Pagu	120	2,03
14	Seguring	541	9,14
Jumlah		5.918	100

Sumber : BPN Kabupaten Rejang Lebong



Gambar 1.1.
Jarak Desa/Kelurahan di Kecamatan Curup Utara 2015

Dari gambar 1.1. di atas, tergambar bahwa Seguring adalah Desa yang letaknya paling jauh dari Ibukota kecamatan yaitu 4 Km dan juga paling jauh dari Ibukota Kabupaten yaitu 8,3 Km.

Desa dengan jarak paling dekat ke Ibukota Kecamatan adalah Desa Pahlawan, yaitu 0,5 Km. Dan Desa dengan jarak paling dekat ke Ibukota Kabupaten adalah Batu Dewa, yaitu 3 Km.

Tabel 1.2. Jarak ke Ibukota Kecamatan dan Ibukota Kabupaten Menurut Kelurahan/Desa di Kecamatan Curup Utara Tahun 2015

No	Desa/Kelurahan	Jarak ke Ibukota (Km)	
		Kecamatan	Kabupaten
(1)	(2)	(3)	(4)
1	Dusun Curup	1,5	3,5
2	Batu Dewa	2	3
3	Tunas Harapan	1	4,5
4	Perbo	1,5	5
5	Batu Panco	2	5,5
6	Suka Datang	2,5	7
7	Lubuk Kembang	3	7,5
8	Dusun Sawah	3	6,5
9	Taba Renah	1,5	4
10	Desa Pahlawan	0,5	3
11	Tasik Malaya	1,5	6
12	Tanjung Beringin	2	6,5
13	Kota Pagu	2,4	7
14	Seguring	4	8,3

Tabel 1.3. Luas Wilayah Kecamatan Curup Utara Menurut Klasifikasi Ketinggian dari Permukaan Air Laut Tahun 2015

Ketinggian (m dpl)	Luas (Ha)	%
(1)	(2)	(3)
0 s/d 100	0	0
100 s/d 500	0	0
500 s/d 1.000	1.889	31,92
> 1.000	4.029	68,08
Jumlah	5.918	100

Sumber : BPN Kabupaten Rejang Lebong

Tabel 1.4. Luas Wilayah Kecamatan Curup Utara Menurut Kemiringan Tanah (derajat) Tahun 2015

Kemiringan (°)	Luas (Ha)	%
(1)	(2)	(3)
0 s/d 2	342	5,78
2 s/d 15	531	8,97
15 s/d 40	406	6,86
> 40	4.639	78,39
Jumlah	5.918	100

Sumber : BPN Kabupaten Rejang Lebong

Tabel 1.5. Luas Wilayah Kecamatan Curup Utara Menurut Tekstur Tanah Tahun 2014

Tekstur Tanah	Luas (Ha)	%
(1)	(2)	(3)
Halus	2.289	38,67
Sedang	3.181	53,75
Kasar	448	7,58
Jumlah	5.918	100

Sumber : BPN Kabupaten Rejang Lebong

BAB II. PEMERINTAHAN

Tabel 2.1. Jumlah Wilayah Administrasi Menurut Status Pemerintahan di Kecamatan Curup Utara Tahun 2015

NO	Status Pemerintahan	Jumlah
(1)	(2)	(3)
1	Desa	12
2	Kelurahan	2
3	Nagari	-
4	BPD	14

Sumber : Podes

Tabel 2.2. Jumlah Desa/Kelurahan Menurut klasifikasinya di Kecamatan Curup Utara Tahun 2015

N0	Klasifikasi	Jumlah
(1)	(2)	(3)
1	Swadaya	0
2	Swakarya	0
3	Swasembada	14
Jumlah		14

Sumber : *Badan Pemberdayaan Masyarakat dan Pemerintahan Desa Kabupaten Rejang Lebong*

Tabel 2.3. Jumlah LKMD/LMD Menurut Kategorinya di Kecamatan Curup Utara Tahun 2015

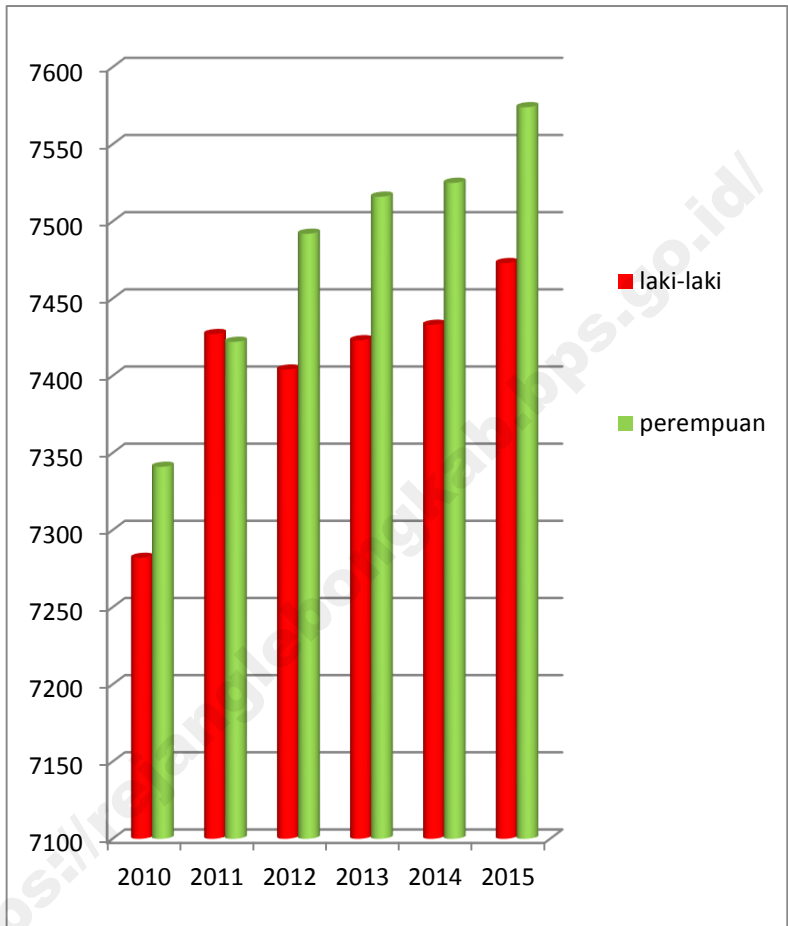
NO	Kategori LKMD/LMD	Jumlah
(1)	(2)	(3)
1	I	0
2	II	4
3	III	10
Jumlah		14

Sumber : *Badan Pemberdayaan Masyarakat dan Pemerintahan Desa Kabupaten Rejang Lebong*

BAB III. PENDUDUK

Tabel 3.1. Jumlah Penduduk Menurut Jenis Kelamin dan Sex Ratio Di kecamatan Curup Utara Tahun 2010 s/d 2015

Tahun	Jumlah Penduduk			Sex ratio
	Lk	Pr	Jumlah	
(1)	(2)	(3)	(4)	(5)
2010	7 282	7 341	14 692	99,20
2011	7 427	7 422	14 849	100,01
2012	7 404	7 492	14 896	98,82
2013	7 423	7 516	14 939	98,76
2014	7 433	7 525	14 958	98,78
2015	7 473	7 574	15 047	98,7



Gambar 3.1.
Grafik Jumlah Penduduk Laki-laki dan Perempuan
di Kecamatan Curup Utara Tahun 2010 s/d 2015

BAB IV. PENDIDIKAN

Tabel 4.1. Banyaknya Sekolah Menurut Tingkat Pendidikan dan Jenis Sekolah di Kecamatan Curup Utara Tahun 2014/2015

(Buah)	
Tingkat Pendidikan	Jumlah
(1)	(4)
TK/Sederajat	
SD/Sederajat	11
SMP/Mts/Sederajat	2
SMU/MA/Sederajat	2
SMK	-
Akademi	-
PerguruanTinggi	1
Jumlah	18

Sumber : Dinas Pendidikan Kabupaten Rejang Lebong

Tabel 4.2. Banyaknya Guru Menurut Tingkat Pendidikan dan Jenis Sekolah di Kecamatan Curup Utara Tahun 2014/2015

(Orang)

Tingkat Pendidikan	Jenis Sekolah		Jumlah
	Sekolah	Madrasah	
(1)	(2)	(3)	(4)
TK/Sederajat			
SD/Sederajat	94	53	147
SMP/Sederajat	56	-	56
SMU/Sederajat	47	16	63
SMK	-	-	-
Akademi	-	-	-
Perguruan Tinggi	89	-	89
Jumlah	286	69	355

Sumber : Dinas Pendidikan Kabupaten Rejang Lebong

Tabel 4.3. Banyaknya Murid Sekolah Menurut Tingkat Pendidikan di Kecamatan Curup Utara Tahun 2014/2015

Tingkat Pendidikan	Jumlah Murid	
	Sekolah	Madrasah
	(1)	(2)
TK/Sederajat	-	55
SD/Sederajat	1 368	515
SMP/Sederajat	884	-
SMU/Sederajat	543	64
SMK	-	-
Akademi	-	-
PerguruanTinggi		-
Jumlah		634

Sumber : Dinas Pendidikan Kabupaten Rejang Lebong

BAB V. KESEHATAN

Tabel 5.1. Jumlah Puskesmas Menurut Jenisnya di Kecamatan Curup Utara Tahun 2015

NO	Jenis	Jumlah
(1)	(2)	(3)
1	Puskesmas	1
2	Puskesmas RRI	0
3	Puskesmas Pembantu	2
4	Puskesmas Keliling	1
Jumlah		4

Sumber :Dinas Kesehatan Kabupaten Rejang Lebong

Tabel 5.2. Jumlah Sarana Upaya Kesehatan Bersumber Daya Masyarakat (UKBDM) di Kecamatan Curup Utara Tahun 2015

N0	Sarana Kesehatan	Jumlah
(1)	(2)	(3)
1	Posyandu	8
2	Polindes	8
3	POD	-
4	Dana Sehat	-
5	SBH	-
6	UKK	-
7	Toga	-
Jumlah		16

Sumber :Dinas Kesehatan Kabupaten Rejang Lebong

Tabel 5.3. Jumlah Tenaga Kesehatan di Puskesmas Kecamatan Curup Utara Tahun 2015

N0	Tenaga Kesehatan	Jumlah
(1)	(2)	(3)
1	Tenaga Medis	2
2	Tenaga Keperawatan	5
3	Tenaga Kebidanan	15
4	Tenaga Kefarmasian	1
5	Tenaga kesehatan lainnya	2
6	Dokter Umum	1
7	Dokter Gigi	1
	Jumlah	27

Sumber : Dinas Kesehatan Kab. Rejang Lebong

Tabel 5.4. Banyaknya Tempat Pelayanan Keluarga Berencana Menurut Jenis Pelayanan di Kecamatan Curup Utara Tahun 2015

NO	Sarana Kesehatan	Jumlah
(1)	(2)	(3)
1	Posyandu	11
2	Sub PPKB	66
3	PPKB	14
4	Klinik	6
Jumlah		97

*Sumber : Badan Pemberdayaan Perempuan dan KB
Kabupaten Rejang Lebong*

Tabel 5.5. Jumlah Balita yang Pernah Mendapat Imunisasi Menurut Jenis Imunisasi Di Puskesmas Kecamatan Curup Utara Tahun 2015

(orang)

Imunisasi	Jumlah
(1)	(2)
BCG	222
DPT 1	216
DPT 2	220
DPT 3	225
Campak	213
Polio 1	191
Polio 2	191
Polio 3	193
Polio 4	192
Hepatitis B	161

Sumber : PLKB Kecamatan

Tabel 5.6. Jumlah Akseptor Aktif Menurut Alat Kontrasepsi yang Digunakan di Kecamatan Curup Utara Tahun 2015

N0	Alat Kontrasepsi	2014	2015
(1)	(2)	(3)	
1	IUD	80	80
2	MOP	25	24
3	MOW	67	68
4	Implant	1 324	1 352
5	Suntik	930	935
6	Pil	693	704
7	Kondom	81	81
Jumlah		3 200	3 244

Sumber : BPP dan KB Kabupaten Rejang Lebong

Tabel 5.7. Banyaknya Pasangan Usia Subur di Kecamatan Curup Utara Tahun 2010 - 2015

NO	Tahun	Jumlah
(1)	(2)	(3)
1	2010	2 935
2	2011	3 085
3	2012	3 107
4	2013	3 341
5	2014	3 355
6	2015	3 389

Sumber : BPP dan KB Kabupaten Rejang Lebong

BABA VI. AGAMA

Tabel 6.1. Banyaknya Jumlah Penduduk Menurut Agama yang Dianut di Kec. Curup Utara Tahun 2015

(orang)

Agama	Jumlah
(1)	(2)
Islam	17 275
Katolik	29
Kristen lainnya	16
Hindu	-
Budha	-

Sumber : Kantor Kementerian Agama Kabupaten Rejang Lebong

Tabel 6.2. Banyaknya Rumah Ibadah Menurut Jenisnya di Kec. Curup Utara Tahun 2015

(Buah)

Desa/Kelurahan	Rumah Ibadah			
	Masjid	Surau	Gereja	Lainnya
(1)	(2)	(3)	(4)	(5)
Dusun Curup	3	1	-	-
Batu Dewa	1	-	-	-
Tunas Harapan	1	2	-	-
Perbo	1	1	-	-
Batu Panco	1	-	-	-
Suka Datang	1	-	-	-
Lubuk Kembang	3	-	-	-
Dusun Sawah	1	2	-	-
Taba Renah	2	-	-	-
Desa Pahlawan	1	1	-	-
Tasik Malaya	1	2	--	-
Tanjung Beringin	1	-	-	-
Kota Pagu	1	1	-	-
Seguring	1	-	-	-

Tabel 6.3. Banyaknya Jamaah Haji Menurut Jenis Kelamin Di Kecamatan Curup Utara Tahun 2010 s/d 2015

(Orang)

Tahun	Laki-laki	Perempuan	Jumlah
(1)	(2)	(3)	(4)
2010	9	10	19
2011	5	7	12
2012	5	11	16
2013	2	2	4
2014	5	7	12
2015	5	7	12

Sumber : Kantor Kementerian Agama Kabupaten Rejang Lebong

Tabel 6.4. Banyaknya Kasus Talaq dan Cerai Di Kecamatan Curup Utara Tahun 2012 s/d 2015

	(Kasus)			
Kasus	2012	2013	2014	2015
(1)	(3)	(4)	(5)	(5)
Talaq	10	6	9	4
Cerai	21	23	25	33
Jumlah	31	29	34	37

Sumber : Kantor Pengadilan Agama Curup Kelas I B

BAB VII. PERTANIAN

Tabel 7.1. Luas Panen dan Produksi Padi Ladang Di Kecamatan Curup Utara Tahun 2012 s/d 2015

NO	Tahun	Luas Panen (Ha)	Produksi (Ton)
(1)	(2)	(3)	(4)
1	2012	185	440
2	2013	81	186
3	2014	245	405
4	2015	143	315

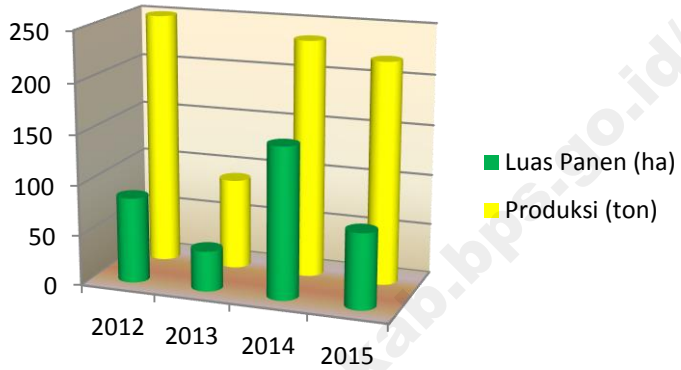
Sumber : Dinas Pertanian Kabupaten Rejang lebong

Tabel 7.2. Luas Panen dan Produksi Padi Sawah di Kecamatan Curup Utara Tahun 2012 s/d 2015

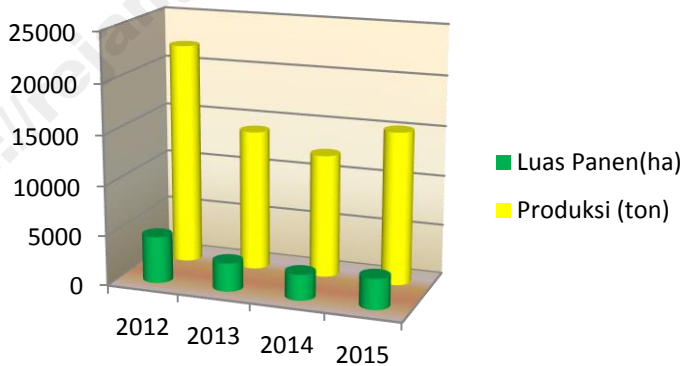
N0	Tahun	Luas Panen (Ha)	Produksi (Ton)
(1)	(2)	(3)	(4)
1	2012	4 674	22 126
2	2013	2 833	14 023
3	2014	2 561	12 831
4	2015	3 053	15 242

Sumber : Dinas Pertanian Kabupaten Rejang lebong

Gambar 7.1.
Luas Panen dan Produksi Padi Ladang
di Kecamatan Curup Utara



Gambar 7.2.
Luas Panen dan Produksi Padi Sawah
di Kecamatan Curup Utara



Tabel 7.3. Luas Panen dan Produksi Palawija Menurut Jenisnya di Kecamatan Curup Utara Tahun 2015

N0	Tanaman	Luas Panen (Ha)	Produksi (Ton)
(1)	(2)	(3)	(4)
1	Jagung	892	4 497
2	Ubi Kayu	236	1 875
3	Ubi Jalar	167	1 654
4	Kacang Tanah	243	257
5	Kedelai	138	146
6	Kacang Hijau	-	-

Sumber : Dinas Pertanian Kabupaten Rejang Lebong

Tabel 7.4. Luas Panen dan Produksi Sayuran Menurut Jenisnya di Kecamatan Curup Utara Tahun 2015

N0	Tanaman	Luas Panen (Ha)	Produksi (Ton)
(1)	(2)	(3)	(4)
1	cabai	235	13 143
2	Kubis	180	65 408
3	Petsai	150	22 317
4	Kentang	-	-
5	Bawang Merah	-	-

Sumber : Dinas Pertanian Kabupaten Rejang lebung

Tabel 7.5. Banyaknya Ternak di Kecamatan Curup Utara Tahun 2015

N0	Tanaman	2015
(1)	(2)	(3)
1	Sapi Potong	152
2	Sapi Perah	-
3	Kerbau	116
4	Kambing	1 496
5	Domba	-
6	Kuda	-
7	Ayam Buras	4 524
8	Ayam Petelur	-
9	Ayam pedaging	40 000
10	Itik	970
11	Kelinci	-

Sumber : Dinas Pertanian Kabupaten Rejang Lebong

BAB VII. PARIWISATA

Tabel 8.1. Jarak Lokasi Objek Wisata dari Ibukota Kecamatan

Obyek Wisata	Jarak (m)
(1)	(2)
Danau Brmani	100
Water Boom	150
Monumen Perjuangan	500

Sumber : Dinas Kebudayaan dan Pariwisata Kab. Rejang Lebong

BAB IX. KOPERASI

Tabel 9.1. Banyaknya Koperasi Menurut Jenisnya di Kecamatan Curup Utara Tahun 2015

No	NKD	Jumlah
(1)	(2)	(3)
1	KUD	1
2	KSU	1
3	KPN	3
4	KSP	1
5	Lainnya	3

Sumber : Dinas Koperasi dan UKM Kabupaten Rejang Lebong

Tabel 9.2. Banyaknya Anggota Koperasi Menurut Jenisnya di Kecamatan Curup Utara Tahun 2015

No	NKD	Jumlah
(1)	(2)	(3)
1	KUD	104
2	KSU	28
3	KPN	156
4	KSP	21
5	Lainnya	76

Sumber : Dinas Koperasi dan UKM Kabupaten Rejang Lebong

BAB X. LAINNYA

Tabel 10.1. Pokok Ketetapan dan Realisasi Penerimaan PBB di Kecamatan Curup Utara Tahun 2015

Pokok Ketetapan		Realisasi	
(1)	(2)	(3)	(4)
5 028	55 745 480	4 276	44 637 173

Sumber: *Dinas Pendapatan Daerah Kab. Rejang Lebong*

DATA

MENCERDASKAN BANGSA



**BADAN PUSAT STATISTIK
KABUPATEN REJANG LEBONG**

*Jln. S. Sukowati No.36 Curup Bengkulu 39114
Telp.(0732) 21153Faks. (0732) 24588*

Website : rejanglebongkab.bps.go.id

Email : bps1702@bps.go.id