

# Kecamatan CURUP TENGAH DALAM ANGKA **2022**



<https://rejangleboi.go.id>



# **KECAMATAN CURUP TENGAH DALAM ANGKA 2022**

ISSN: 2715-1514

No. Publikasi: 17020.2218

Katalog :1102001.1702044

Ukuran Buku: 14,8 cm x 21 cm

Jumlah Halaman : xxvi + 86 hal

Naskah:

BPS KABUPATEN REJANG LEBONG

Penyunting:

BPS KABUPATEN REJANG LEBONG

Desain Cover:

BPS KABUPATEN REJANG LEBONG

Ilustrasi Kover:

BPS KABUPATEN REJANG LEBONG

Diterbitkan oleh:

©BPS KABUPATEN REJANG LEBONG

Dicetak oleh:

Percetakan Negara RI Cabang Bengkulu

Dilarang mengumumkan, mendistribusikan, mengomunikasikan, dan/atau menggandakan sebagian atau seluruh isi buku ini untuk tujuan komersil tanpa izin tertulis dari Badan Pusat Statistik Kabupaten Rejang Lebong.

## **TIM PENYUSUN**

### **Pengarah**

Rialdo Eka Putera, SE, M.Si

### **Penanggung Jawab**

Rialdo Eka Putera, SE, M.Si

### **Koordinator**

Nova Primeri, S.ST

### **Penyusun**

Angi Krisdayanti, A.Md

### **Pemeriksa Tabel**

Nani Sumarni, S.Si

### **Infografis**

Nani Sumarni, S.Si



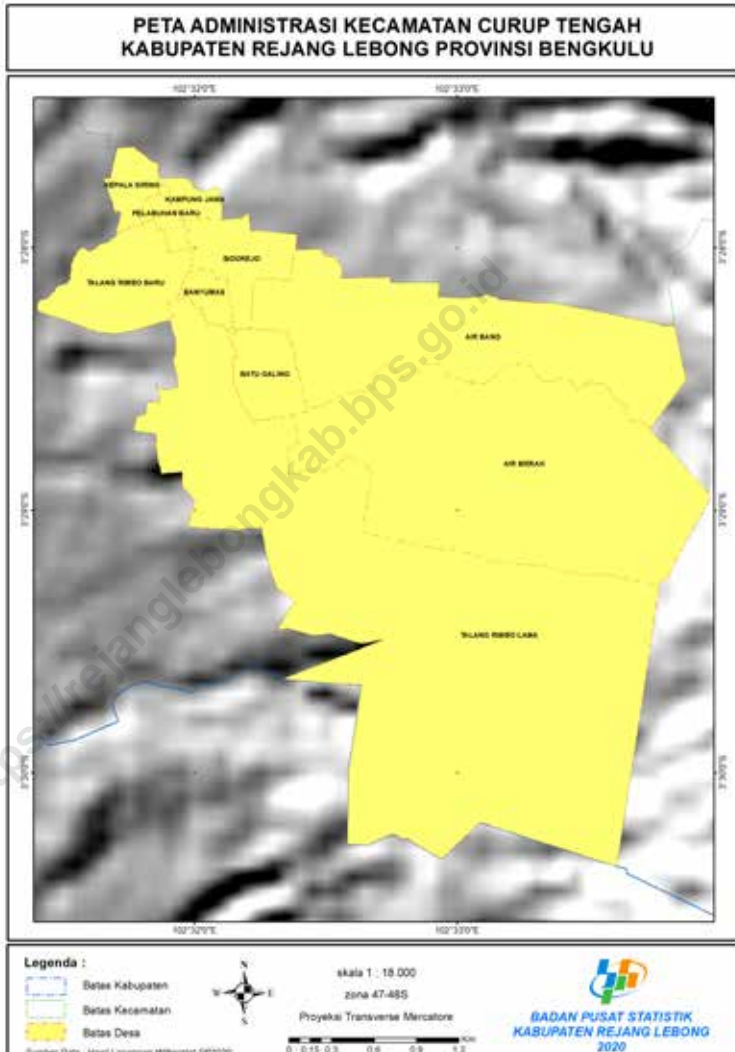
## KONTRIBUTOR DATA

1. Kementerian Agama
2. Kementerian Pendidikan dan Kebudayaan
3. Badan Pusat Statistik
4. Dinas Kependudukan dan Pencatatan Sipil Kabupaten Rejang Lebong
5. Bagian Pemerintahan Pemerintah Daerah Kabupaten Rejang Lebong

<https://rejanglebongkab.bps.go.id>



## PETA WILAYAH KECAMATAN CURUP TENGAH







**KEPALA BPS KABUPATEN REJANG LEBONG**



**RIALDO EKA PUTERA, SE, M.SI**





## KATA PENGANTAR

Publikasi Kecamatan Curup Tengah dalam Angka 2022 merupakan publikasi tahunan yang diterbitkan oleh BPS Kabupaten Rejang Lebong. Publikasi ini dapat terwujud berkat kerjasama dan bantuan dari berbagai pihak baik instansi pemerintah maupun swasta.

Disadari bahwa publikasi ini masih terasa belum dapat memenuhi kebutuhan pemakai data. Oleh karena itu, kritik dan saran yang konstruktif sangat diharapkan untuk perbaikan publikasi ini di masa mendatang.

Kepada semua pihak yang telah membantu menyediakan data dalam penyusunan publikasi ini, kami sampaikan ucapan terima kasih. Diharapkan publikasi ini dapat bermanfaat bagi kita semua dalam menyusun, melaksanakan dan mengevaluasi pembangunan, khususnya di Kecamatan Curup Tengah .

Curup , September 2022  
Kepala BPS  
Kabupaten Rejang Lebong

**Rialdo Eka Putera, SE, M.Si**



## DAFTAR ISI

	Halaman
Kata Pengantar .....	xii
Daftar Isi .....	xiii
Daftar Tabel .....	xv
Daftar Gambar .....	xxi
Penjelasan Umum.....	xxiii
Daftar Singkatan.....	xxv
1. Geografi .....	1
2. Pemerintahan .....	9
3. Penduduk.....	17
4. Sosial dan Kesejahteraan Rakyat.....	25
5. Pertanian .....	53
6. Pariwisata, Transportasi, dan Komunikasi .....	65
7. Perbankan, Koperasi, dan Perdagangan.....	77



## DAFTAR TABEL

Halaman

### 1. GEOGRAFI

#### 1.1 KEADAAN GEOGRAFI

1.1	Luas Daerah Menurut Desa/Kelurahan di Kecamatan Curup Tengah, 2021 .....	6
1.2	Jarak ke Ibukota Kecamatan dan Ibukota Kabupaten/Kota Menurut Desa/Kelurahan di Kecamatan Curup Tengah (km), 2021 .....	7
1.3	Topografi Sebagian Besar Wilayah Desa/ Kelurahan di Kecamatan Curup Tengah, 2021 .....	8

### 2. PEMERINTAHAN

#### 2.1 WILAYAH ADMINISTRATIF

2.1.1	Status Pemerintahan Desa/Kelurahan di Kecamatan Curup Tengah, 2021 .....	14
-------	--	----

#### 2.2 SUMBER DAYA MANUSIA

2.2.1	Keberadaan Aparatur Pemerintahan Desa/ Kelurahan di Kecamatan Curup Tengah, 2021 .....	15
2.2.2	Keberadaan Badan Pemusyawaratan Desa/Lembaga Musyawarah Kelurahan di Kecamatan Curup Tengah, 2021 .....	16

**3. PENDUDUK**

3.1 Penduduk, Distribusi Persentase Penduduk, Kepadatan Penduduk, Rasio Jenis Kelamin Penduduk Menurut Desa/Kelurahan di Kecamatan Curup Tengah, 2021 ..... 28

3.2 Jumlah Penduduk Menurut Kelompok Umur di Kecamatan Curup Tengah, 2021 ..... 30

**4. SOSIAL DAN KESEJAHTERAAN RAKYAT**

**4.1 PENDIDIKAN**

4.1.1 Banyaknya Desa<sup>1</sup>/Kelurahan yang Memiliki Fasilitas Sekolah Menurut Tingkat Pendidikan di Kecamatan Curup Tengah, 2019–2021 ..... 31

4.1.2 Jumlah Sekolah Menurut Tingkat Pendidikan di Kecamatan Curup Tengah, 2020/2021 dan 2021/2022 ..... 32

4.1.3 Jumlah Guru Menurut Tingkat Pendidikan di Kecamatan Curup Tengah, 2020/2021 dan 2021/2022 ..... 33

4.1.4 Jumlah Murid Menurut Tingkat Pendidikan di Kecamatan Curup Tengah, 2020/2021 dan 2021/2022 ..... 34

**4.2 KESEHATAN**

4.2.1 Banyaknya Desa<sup>1</sup>/Kelurahan yang Memiliki Sarana Kesehatan Menurut Jenis Sarana Kesehatan di Kecamatan Curup Tengah, 2019–2021 ..... 35

4.2.2 Banyaknya Warga Penderita Kekurangan Gizi Menurut Desa/Kelurahan di Kecamatan Curup Tengah, 2020 ..... 36



### 4.3 PERUMAHAN DAN LINGKUNGAN

4.3.1	Banyaknya Desa/Kelurahan Menurut Sumber Air Minum Sebagian Besar Keluarga di Kecamatan Curup Tengah, 2019–2021 .....	37
4.3.2	Banyaknya Keluarga Menurut Desa/Kelurahan dan Jenis Pengguna Listrik di Kecamatan Curup Tengah, 2021 .....	38
4.3.3	Banyaknya Desa/Kelurahan Menurut Sumber Penerangan Jalan Utama Desa/Kelurahan di Kecamatan Curup Tengah, 2019–2021 .....	39
4.3.4	Banyaknya Desa/Kelurahan Menurut Penggunaan Fasilitas Tempat Buang Air Besar Sebagian Besar Keluarga di Kecamatan Curup Tengah, 2019–2021 .....	40
4.3.5	Banyaknya Desa/Kelurahan Menurut Jenis Bahan Bakar untuk Memasak yang Digunakan Sebagian Besar Keluarga di Kecamatan Curup Tengah, 2021 .....	41
<b>4.4 AGAMA DAN SOSIAL LAINNYA</b>		
4.4.1	Jumlah Tempat Peribadatan Menurut Desa/Kelurahan di Kecamatan Curup Tengah, 2021 .....	42
4.4.2	Banyaknya Kejadian Bencana Alam Menurut Desa/Kelurahan dan Jenis Bencana Alam di Kecamatan Curup Tengah, 2020 .....	43
4.4.3	Banyaknya Korban Jiwa Akibat Bencana Alam Menurut Desa/Kelurahan dan Jenis Bencana Alam di Kecamatan Curup Tengah, 2020 .....	46
4.4.4	Keberadaan Fasilitas/Upaya Antisipasi/Mitigasi Bencana Alam Menurut Desa/Kelurahan di Kecamatan Curup Tengah, 2021 .....	49

4.4.5	Banyaknya Desa/Kelurahan yang Memiliki Kelompok Kegiatan Olahraga Menurut Jenis Olahraga dan Ketersediaan Fasilitas/ Lapangan Olahraga di Kecamatan Curup Tengah, 2021 .....	51
<b>5.</b>	<b>PERTANIAN</b>	
5.1	Luas Panen Tanaman Sayuran Semusim Menurut Jenis Tanaman di Kecamatan Curup Tengah (ha), 2018–2021 .....	58
5.2	Produksi Tanaman Sayuran Semusim Menurut Jenis Tanaman di Kecamatan Curup Tengah (kuintal), 2018–2021 .....	59
5.3	Luas Panen Tanaman Biofarmaka Menurut Jenis Tanaman di Kecamatan Curup Tengah (m <sup>2</sup> ), 2018–2021 .....	60
5.4	Produksi Tanaman Biofarmaka Menurut Jenis Tanaman di Kecamatan Curup Tengah (kg), 2018–2021 .....	61
5.5	Luas Panen Tanaman Hias Menurut Jenis Tanaman di Kecamatan Curup Tengah (m <sup>2</sup> ), 2018–2021 .....	62
5.6	Produksi Tanaman Hias Menurut Jenis Tanaman di Kecamatan Curup Tengah (tangcai), 2018–2021 .....	63
5.7	Produksi Buah-Buahan dan Sayuran Tahunan Menurut Jenis Tanaman di Kecamatan Curup Tengah (kuintal), 2018–2021 .....	64
<b>6.</b>	<b>PARIWISATA, TRANSPORTASI, DAN KOMUNIKASI</b>	
<b>6.1</b>	<b>PARIWISATA</b>	
6.1.1	Jumlah Sarana Akomodasi Menurut Desa/Kelurahan dan Jenis Akomodasi di Kecamatan Curup Tengah, 2021 .....	70

## 6.2 TRANSPORTASI

6.2.1	Prasarana dan Sarana Transportasi Antar Desa/Kelurahan Menurut Desa/Kelurahan di Kecamatan Curup Tengah, 2021	71
-------	---	----

## 6.3 KOMUNIKASI

6.2.2	Keberadaan Kantor Pos/Pos Pembantu/Rumah Pos, Pos Keliling, dan Perusahaan/Agen Jasa Ekspedisi Swasta Menurut Desa/Kelurahan di Kecamatan Curup Tengah, 2021	73
6.3.1	Jumlah Menara Telepon seluler dan Operator Layanan Komunikasi Telepon Seluler Menurut Desa/Kelurahan di Kecamatan Curup Tengah, 2021	74
6.3.2	Kekuatan Sinyal Telepon Seluler dan Jenis Sinyal Internet Telepon Seluler Menurut Desa/Kelurahan di Kecamatan Curup Tengah, 2021	75

## 7. PERBANKAN, KOPERASI, DAN PERDAGANGAN

7.1	Banyaknya Sarana Lembaga Keuangan Bank Menurut Desa/Kelurahan dan Jenis Bank di Kecamatan Curup Tengah, 2021	82
7.2	Banyaknya Koperasi Aktif Menurut Menurut Desa/Kelurahan dan Jenis Koperasi di Kecamatan Curup Tengah, 2021	83
7.3	Banyaknya Sarana Perdagangan Menurut Desa/Kelurahan dan Jenis Sarana Perdagangan di Kecamatan Curup Tengah, 2021	85



## DAFTAR GAMBAR/LIST OF FIGURES

	Halaman <i>Page</i>
1.1 Luas Daerah menurut Desa/Kelurahan (%), 2021 .....	6
2.1 ... ..... .....	16
3.1 ... .....	26
4.1 ... ..... .....	36
5.1 ... ..... .....	64
6.1 ... ..... .....	78
7.1 ... ..... .....	92



## PENJELASAN UMUM

Tanda-tanda, satuan-satuan, dan lain-lainnya yang digunakan dalam publikasi ini adalah sebagai berikut:

### 1. TANDA-TANDA

Data tidak tersedia .....	: ...
Tidak ada atau nol .....	: -
Data dapat diabaikan.....	: 0
Tanda decimal .....	: ,
Data tidak dapat ditampilkan .....	: NA
Angka estimasi .....	: e
Angka diperbaiki .....	: r
Angka sementara .....	: x
Angka sangat sementara .....	: xx
Angka sangat sangat sementara .....	: xxx

### 2. SATUAN

barel/ <i>barrel</i> .....	: 158,99 liter/ <i>litres</i> = $1/6,2898 \text{ m}^3$
hektar (ha)/ <i>hectare (ha)</i> .....	: 10 000 $\text{m}^2$
kilometer (km)/ <i>kilometres (km)</i> .....	: 1 000 meter/ <i>meters (m)</i>
knot/ <i>knot</i> .....	: 1,8523 km/jam ( <i>km/hour</i> )
kuintal/ <i>quintal</i> .....	: 100 kg
KWh .....	: 1 000 Watt <i>hour</i>
MWh .....	: 1 000 KWh
liter (untuk beras)/ <i>litre (for rice)</i> .....	: 0,80 kg
MMSCF .....	: $1/35,3 \text{ m}^3$
metrik ton (m.ton)/ <i>metric ton (m. ton)</i> .....	: 0,98421 long ton = 1 000 kg
ons/ <i>ounce</i> .....	: 28,31 gram/ <i>grams</i>
ton .....	: 1 000 kg

Satuan lain: buah, dus, butir, helai/lembar, kaleng, batang, pulsa, ton kilometer (ton-km), jam, menit, persen (%).

Perbedaan angka di belakang koma disebabkan oleh pembulatan angka.





## DAFTAR SINGKATAN/LIST OF ABBREVIATION

SI	: Stasiun Iklim
SMPK	: Stasiun Meterologi Pertanian Khusus
t.t	: Tempat tidur
BCG	: Bacillus Calmette Guerin
DPT	: Difteri, Pertusis, Tetanus
TT	: Tetanus Toxoid
IOT	: Industri Obat Tradisional
IKOT	: Industri Kecil Obat Tradisional
Alkes	: Alat kesehatan
PKRT	: Perbekalan Kesehatan Rumah tangga
Kompl	: Komplemen
IRTP	: Industri Pangan Produksi Rumah Tangga
PBF	: Pedagang Besar Farmasi
GFK	: Gudang Farmasi Kab/Kota/Regency
RB	: Rumah Bersalin
Pustu	: Puskesmas pembantu
BP	: Balai Pengobatan
TPS	: Tempat Pembuangan Sampah Sementara
Jamkesmas	: Jaminan kesehatan masyarakat miskin
PJKMU	: Program Jaminan Kesehatan Masyarakat Umum
SIUP	: Surat Ijin Usaha Perdagangan
TDP	: Tanda Daftar Perusahaan
API	: Angka Pengenal Importir





**BAB 1**  
**GEOGRAFI**

<https://rejanglebongkab.bps.go.id/>



**PENJELASAN TEKNIS**

1. Berdasarkan posisi geografisnya, Kecamatan Curup Tengah memiliki batas-batas :
  - Utara : Kecamatan Curup Timur
  - Selatan : Kabupaten Kepahiang
  - Timur : Kecamatan Selupu Rejang
  - Barat : Kecamatan Curup

<https://rejanglebongkab.bps.go.id>

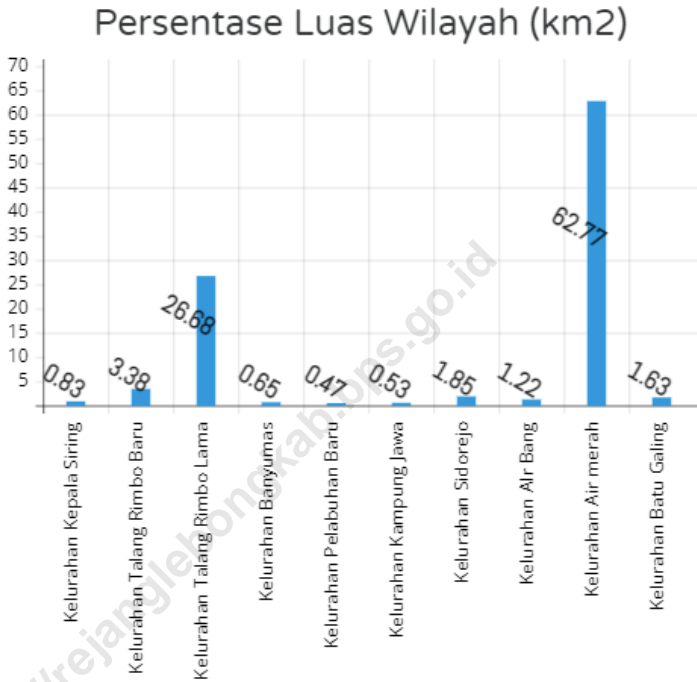
## ULASAN

Kecamatan Curup Tengah terdiri dari 9 (sembilan) Kelurahan dan 1 (satu) desa, yaitu:

- Kelurahan Kepala Siring
- Kelurahan Talang Rimbo Baru
- Kelurahan Talang Rimbo Lama
- Kelurahan Banyumas
- Kelurahan Pelabuhan Baru
- Kelurahan Kampung Jawa
- Kelurahan Sidorejo
- Kelurahan Air Bang
- Desa Air Merah
- Kelurahan Batu Galing

<https://rejanglebongkab.bps.go.id>

**Gambar 1.1** Persentase Luas Daerah menurut Desa/Kelurahan (%), 2021



Sumber : Bagian Pemerintahan Pemerintah daerah Kabupaten Rejang Lebong

**Tabel 1.1** Luas Daerah Menurut Desa/Kelurahan di Kecamatan Curup Tengah, 2021

Desa/Kelurahan	Luas (Hektar)	Persentase terhadap Luas Kecamatan
(1)	(2)	(3)
Kepala Siring	14.22	0.83
Talang Rimbo Baru	58.06	3.38
Talang Rimbo Lama	458.07	26.68
Banyumas	11.16	0.65
Pelabuhan Baru	8.03	0.47
Kampung Jawa	9.06	0.53
Sidorejo	31.72	1.85
Air Bang	20,89	1.22
Air Merah	1 077.89	62.77
Batu Galing	28.06	1.63
<b>Nama Kecamatan</b>	<b>1 905,16</b>	<b>100</b>

Catatan: ...

Sumber: Bagian Pemerintahan Pemerintah daerah Kabupaten Rejang Lebong



**Tabel 1.2** Jarak ke Ibukota Kecamatan dan Ibukota Kabupaten/Kota Menurut Desa/Kelurahan di Kecamatan Curup Tengah (km), 2021

Desa/Kelurahan	Jarak ke Ibukota Kecamatan	Jarak ke Ibukota Kabupaten/Kota
(1)	(2)	(3)
Kepala Siring	3	2
Talang Rimbo Baru	2	2
Talang Rimbo Lama	1	1
Banyumas	1	2
Pelabuhan Baru	2	2
Kampung Jawa	2	2
Sidorejo	1	2
Air Bang	1	2
Air Merah	2	2
Batu Galing	1	1

Catatan: ...

Sumber: BPS, Pendataan Potensi Desa (Podes) 2021

**Tabel 1.3** Topografi Sebagian Besar Wilayah Desa/Kelurahan di Kecamatan Curup Tengah, 2021

Desa/Kelurahan	Topografi
(1)	(2)
Kepala Siring	Dataran
Talang Rimbo Baru	Dataran
Talang Rimbo Lama	Lereng
Banyumas	Lereng
Pelabuhan Baru	Dataran
Kampung Jawa	Lereng
Sidorejo	Lereng
Air Bang	Lereng
Air Merah	Lereng
Batu Galing	Lereng

Catatan: ...

Sumber: BPS, Pendataan Potensi Desa (Podes) 2021



## **BAB 2**

# **PEMERINTAHAN**

<https://rejanglebongkab.bps.go.id>



## PENJELASAN TEKNIS

1. Kecamatan adalah pembagian wilayah administratif di Indonesia di bawah kabupaten atau kota. Kecamatan terdiri atas desa-desa atau kelurahan-kelurahan. Kedudukan kecamatan merupakan perangkat daerah kabupaten/kota sebagai pelaksana teknis kewilayahan yang mempunyai wilayah kerja tertentu dan dipimpin oleh seorang camat.
2. Kelurahan adalah suatu wilayah yang dipimpin oleh seorang Lurah sebagai perangkat daerah kabupaten dan atau daerah kota di bawah kecamatan (UndangUndang No. 32 Tahun 2004 tentang Pemerintahan Daerah).
3. Desa adalah kesatuan masyarakat hukum yang memiliki batas-batas wilayah yang berwenang untuk mengatur dan mengurus kepentingan masyarakat setempat berdasarkan asal-usul dan adat istiadat setempat yang diakui dan dihormati dalam sistem pemerintahan Negara Kesatuan Republik Indonesia
4. Desa definitif adalah wilayah yang secara administratif di bawah kecamatan yang dipimpin oleh Kepala Desa.
5. Desa persiapan adalah desa baru di dalam wilayah desa sebagai hasil pemekaran yang akan ditingkatkan menjadi desa definitif.
6. Satuan Lingkungan Setempat adalah satuan kewilayahan atau lingkungan di bawah desa/kelurahan. Satuan kewilayahan ini biasanya ditetapkan dengan peraturan daerah atau peraturan desa, dimana dalam peraturan tersebut menyebutkan tingkatan dan banyaknya satuan kewilayahan di bawah desa beserta batas-batasnya. Tingkatan dan nama SLS bisa berbeda antar daerah, seperti rukun tetangga (RT), rukun warga (RW), jorong, dusun, dan lingkungan.

## ULASAN

Kecamatan Curup Tengah memiliki wilayah administratif sebanyak 9 (sembilan) kelurahan dan 1 (satu) desa. Ke sembilan kelurahan tersebut adalah Kelurahan Kepala Siring, Kelurahan Talang Rimbo Baru, Kelurahan Talang Rimbo Lama, Kelurahan Banyumas, Kelurahan Pelabuhan Baru, Kelurahan Kampung Jawa, Kelurahan Sidorejo, Kelurahan Air Bang dan Kelurahan Batu Galing. serta satu desa definit yaitu desa Air Merah.

Dari sembilan kelurahan yang ada hanya kelurahan Banyumas yang tidak memiliki sekretaris kelurahan pada 2021. Sementara kelurahan lain sudah memiliki sekretaris lurah. Demikian juga dengan Desa Air Merah juga memiliki Sekretaris Desa.

<https://rejanglebongkab.bps.go.id>

**Gambar 2.1** Keberadaan Aparatur Pemerintahan Desa/Kelurahan di Kecamatan Curup Tengah, 2021



Sumber : BPS, Pendataan Potensi Desa (Podes) 2021

## 1.1 WILAYAH ADMINISTRATIF

**Tabel 1.0.1** Status Pemerintahan Desa/Kelurahan di Kecamatan Curup Tengah, 2021

Desa/Kelurahan	Status Pemerintahan
(1)	(2)
Kepala Siring	Kelurahan
Talang Rimbo Baru	Kelurahan
Talang Rimbo Lama	Kelurahan
Banyumas	Kelurahan
Pelabuhan Baru	Kelurahan
Kampung Jawa	Kelurahan
Sidorejo	Kelurahan
Air Bang	Kelurahan
Air Merah	Desa
Batu Galing	Kelurahan

Catatan: ...  
Sumber: BPS, Pendataan Potensi Desa (Podes) 2021



## 1.1 SUMBER DAYA MANUSIA

**Tabel 1.0.2 Keberadaan Aparatur Pemerintahan Desa/Kelurahan di Kecamatan Curup Tengah, 2021**

Desa/Kelurahan	Sekretariat desa/ Kelurahan	Pelaksana Teknis	Pelaksana Kwilayahan	Pegawai Desa/ Kelurahan Lainnya
(1)	(2)	(3)	(4)	(5)
Kepala Siring	1	3	10	10
Talang Rimbo Baru	0	4	10	11
Talang Rimbo Lama	1	4	18	10
Banyumas	0	2	13	10
Pelabuhan Baru	1	2	10	10
Kampung Jawa	1	2	12	10
Sidorejo	1	6	19	10
Air Bang	1	9	34	10
Air Merah	1	3	4	10
Batu Galing	1	6	16	10

Catatan: ...  
 Sumber: BPS, Pendataan Potensi Desa (Podes) 2021

**Tabel 1.0.3**

**Keberadaan Badan Pemusyawaratan Desa/Lembaga Musyawarah Kelurahan di Kecamatan Curup Tengah, 2021**

Desa/Kelurahan	Badan Pemusyawaratan Desa / Lembaga Musyawarah Kelurahan
(1)	(2)
Kepala Siring	Ada
Talang Rimbo Baru	Ada
Talang Rimbo Lama	Ada
Banyumas	Ada
Pelabuhan Baru	Ada
Kampung Jawa	Ada
Sidorejo	Ada
Air Bang	Ada
Air Merah	Ada
Batu Galing	Ada

Catatan: ...

Sumber: BPS, Pendataan Potensi Desa (Podes) 2021



## **BAB 3**

# **PENDUDUK**

<https://rejanglebongkab.bps.go.id>



**PENJELASAN TEKNIS**

1. Penduduk Indonesia adalah semua orang yang berdomisili di wilayah teritorial Indonesia selama 6 bulan atau lebih dan atau mereka yang berdomisili kurang dari 6 bulan tetapi bertujuan menetap.
2. Laju pertumbuhan penduduk adalah angka yang menunjukkan persentase penambahan penduduk dalam jangka waktu tertentu.
3. Kepadatan penduduk adalah rasio banyaknya penduduk per kilometer persegi.
4. Rasio jenis kelamin adalah perbandingan antara penduduk laki-laki dan penduduk perempuan pada suatu wilayah dan waktu tertentu. Biasanya dinyatakan dengan banyaknya penduduk laki-laki untuk 100 penduduk perempuan.

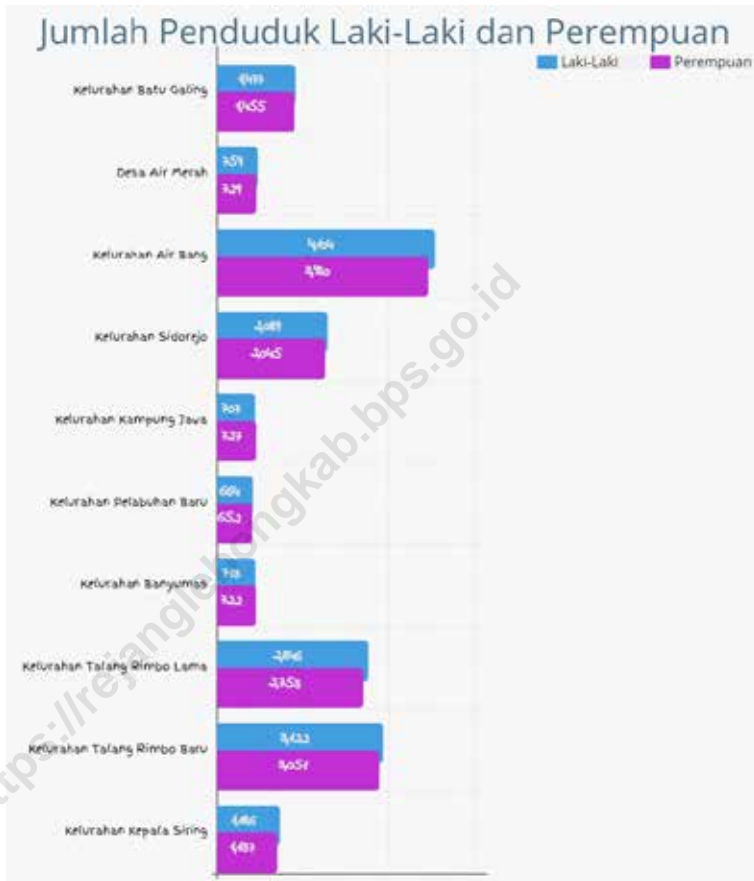
<https://rejanglebongkab.bps.go.id>

## ULASAN

Jumlah Penduduk di Kecamatan Curup Tengah sebanyak 34.918 jiwa. dari jumlah tersebut terdapat jumlah penduduk laki-laki sebanyak 17.667 jiwa dan jumlah penduduk perempuan sebanyak 17.251 jiwa. sementra rasio jenis kelamin di kecamatan Curup Tengah berada di angka 102,41 persen.

<https://rejanglebongkab.bps.go.id>

**Gambar 3.1** Jumlah Penduduk Menurut Desa/Kelurahan di Kecamatan Curup Tengah, 2021



Sumber : Dinas Kependudukan dan Pencatatan Sipil Kabupaten Rejang Lebong

**Tabel 1.1** Penduduk, Distribusi Persentase Penduduk, Kepadatan Penduduk, Rasio Jenis Kelamin Penduduk Menurut Desa/ Kelurahan di Kecamatan Curup Tengah, 2021

Desa/Kelurahan	Penduduk		
	Laki-Laki	Perempuan	Jumlah
(1)	(2)	(3)	(4)
Kepala Siring	1 186	1 137	2 323
Talang Rimbo Baru	3 122	3 051	6 173
Talang Rimbo Lama	2 846	2 753	5 599
Banyumas	713	722	1 435
Pelabuhan Baru	664	652	1 316
Kampung Jawa	707	727	1 434
Sidorejo	2 089	2 045	4 134
Air Bang	4 104	3 980	8 084
Air Merah	759	729	1 488
Batu Galing	1 477	1 455	2 932
<b>Curup Tengah</b>	<b>17 667</b>	<b>17 251</b>	<b>34 918</b>



Lanjutan Tabel 3.1

Desa/Kelurahan	Persentase Penduduk	Kepadatan Penduduk (per Km <sup>2</sup> )	Rasio Jenis Kelamin Penduduk
(1)	(5)	(6)	(7)
Kepala Siring	6.65	16 336.15	104.31
Talang Rimbo Baru	17.68	10 632.10	102.33
Talang Rimbo Lama	16.03	1 222.30	103.38
Banyumas	4.11	12 858.42	98.75
Pelabuhan Baru	3.77	16 388.54	101.84
Kampung Jawa	4.11	15 827.81	97.25
Sidorejo	11.84	13 032.79	102.15
Air Bang	23.15	38 697.94	103.12
Air Merah	4.26	138.05	104.12
Batu Galing	8.40	10 449.04	101.51
<b>Curup Tengah</b>	<b>100.00</b>	<b>1 832.81</b>	<b>102.41</b>

Catatan: ...

Sumber: Dinas Kependudukan dan Pencatatan Sipil Kabupaten Rejang Lebong

**Tabel 1.2** Jumlah Penduduk Menurut Kelompok Umur dan Jenis Kelamin di Kecamatan Curup Tengah, 2021

Kelompok Umur	Jumlah Penduduk
(1)	(2)
00-04	2 223
05-09	2 907
10-14	2 870
15-19	3 032
20-24	3 119
25-29	2 855
30-34	2 557
35-39	2 681
40-44	2 776
45-49	2 326
50-54	2 171
55-59	1 945
60-64	1 507
65-69	920
70-74	489
75+-	540
<b>Binduriang</b>	<b>34 918</b>

Catatan: ...

Sumber: Dinas Kependudukan dan Pencatatan Sipil Kabupaten Rejang Lebong



**BAB 4**  
**SOSIAL DAN**  
**KESEJAHTERAAN RAKYAT**

<https://rejanglebongkab.bps.go.id/>



**PENJELASAN TEKNIS**

1. Jenjang pendidikan formal Jenjang pendidikan formal terdiri atas jenjang pendidikan dasar, menengah, dan tinggi.
2. Bersekolah adalah seseorang yang terdaftar dan aktif mengikuti proses belajar, baik di suatu jenjang pendidikan formal maupun nonformal.
3. Rumah Sakit adalah sarana kesehatan/bangunan tempat untuk melayani penderita yang sakit untuk berobat rawat jalan atau rawat inap yang pelayanannya disediakan oleh dokter, perawat, dan tenaga ahli kesehatan lainnya.
4. Rumah Sakit Bersalin adalah rumah sakit khusus untuk persalinan, dilengkapi pelayanan spesialis pemeriksaan kehamilan, persalinan, rawat inap, dan rawat jalan ibu dan anak yang berada di bawah pengawasan dokter spesialis kandungan.
5. Poliklinik adalah sarana kesehatan/bangunan yang dipakai untuk pelayanan berobat jalan. Biasanya dikelola oleh swasta atau organisasi keagamaan tertentu.
6. Balai pengobatan adalah tempat pemeriksaan kesehatan di bawah pengawasan menteri kesehatan.
7. Puskesmas (Pusat Kesehatan Masyarakat) adalah sebagai unit pelayanan kesehatan milik pemerintah (pelaksana teknis dinas kesehatan kabupaten/kota) yang bertanggung jawab terhadap pelayanan kesehatan masyarakat untuk wilayah kecamatan, sebagian kecamatan, atau kelurahan/desa. Puskesmas memberikan pelayanan berobat jalan atau rawat inap. Biasanya Puskesmas berada di setiap kecamatan dan dapat terdiri dari 2 sampai 3 puskesmas di dalam 1 kecamatan. Puskesmas dibedakan antara puskesmas yang menyediakan pelayanan rawat inap dan tidak.
8. Apotek adalah suatu sarana kesehatan yang digunakan untuk pekerjaan kefarmasian, dan penyaluran/penjualan obat/bahan farmasi. Apotek melayani pembelian obat secara bebas atau dengan resep dokter. Apotek selalu ada tenaga apoteker selaku penanggungjawabnya.
9. Gizi buruk adalah suatu keadaan kekurangan konsumsi zat gizi yang disebabkan oleh rendahnya konsumsi energi protein dalam makanan sehari-hari, yang ditandai dengan berat dan tinggi badan tidak sesuai umur (dibawah rata-rata) dan harus ditetapkan oleh tenaga medis. Busung lapar termasuk salah satu bentuk gizi 86 Pedoman Pencacah Desa/Kelurahan buruk. Secara klinis, status gizi buruk meliputi tiga tipe, yaitu marasmus, kwashiorkor, dan marasmus-kwashiorkor.

### **PENJELASAN TEKNIS**

1. Bencana alam adalah bencana yang diakibatkan oleh peristiwa atau serangkaian peristiwa yang disebabkan oleh alam antara lain berupa gempa bumi, tsunami, gunung meletus, banjir, banjir bandang, kekeringan, angin topan, dan tanah longsor. Data bencana yang disajikan merupakan kejadian bencana yang terjadi selama 3 tahun terakhir.
2. Sistem peringatan dini bencana alam adalah serangkaian kegiatan pemberian peringatan sesegera mungkin kepada masyarakat tentang kemungkinan terjadinya bencana alam pada suatu tempat oleh lembaga yang berwenang.
3. Lapangan olahraga adalah tempat lapang untuk kegiatan olahraga yang ada di desa/kelurahan baik yang sesuai dengan persyaratan olahraga yang bersangkutan maupun tidak. Keberadaan lapangan olahraga yang dimaksudkan bukan hanya yang dimiliki oleh desa/kelurahan, melainkan juga lapangan yang dimiliki swasta atau pribadi, baik yang difungsikan secara komersial maupun tidak komersial dan masyarakat umum dapat mengaksesnya.

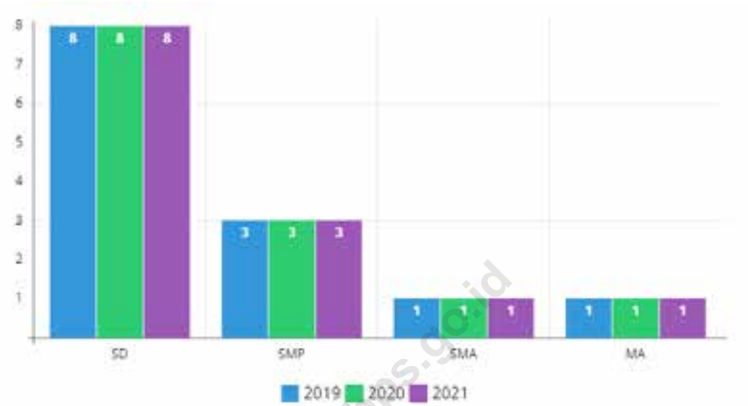
## ULASAN

Pada tahun ajaran 2020/2021 berdasarkan data Kementerian Pendidikan, Kebudayaan, Riset, dan Teknologi, Sistem Data Pokok Pendidikan, data semester ganjil laporan sampai dengan 30 November 2021 jumlah murid SD di kecamatan Curup Tengah sebanyak 4.689 murid. dengan jumlah guru sebanyak 296 guru dari 17 sekolah yang ada di kecamatan ini.

Upaya mewujudkan masyarakat yang sehat tidak semata dibutuhkan fasilitas kesehatan, namun perlu digerakkan kegiatan olahraga sebagai upaya pencegahan. Kegiatan olahraga perlu pula didukung dengan fasilitas dan kelompok olahraga yang mendukung. Di Kecamatan Curup Tengah sudah tersedia lapangan dan fasilitas olahraga sepak bola, bola voli, bulu tangkis, bola basket, tenis meja dan futsal. Namun fasilitas tersebut tidak tersedia untuk semua desa/kelurahan.

<https://rejanglebongkab.bps.go.id>

**Gambar 4.1** Jumlah Sekolah Menurut Tingkat Pendidikan di Kecamatan Curup Tengah, 2019–2021



Sumber : BPS, Pendataan Potensi Desa (Podes) 2020 dan 2021



## 1.1 PENDIDIKAN

**Tabel 1.0.1 Banyaknya Desa<sup>1</sup>/Kelurahan yang Memiliki Fasilitas Sekolah Menurut Tingkat Pendidikan di Kecamatan Curup Tengah, 2019–2021**

Tingkat Pendidikan	2019	2020	2021
(1)	(2)	(3)	(4)
Sekolah Dasar (SD)	8	8	8
Madrasah Ibtidaiyah (MI)	0	0	0
Sekolah Menengah Pertama (SMP)	3	3	3
Madrasah Tsanawiyah (MTs)	0	0	0
Sekolah Menengah Atas (SMA)	1	1	1
Sekolah Menengah Kejuruan (SMK)	0	0	0
Madrasah Aliyah (MA)	1	1	1
Akademi/Perguruan Tinggi	0	0	0

Catatan: <sup>1</sup>Desa pada tabel ini termasuk Unit Permukiman Transmigrasi (UPT) yang masih dibina oleh kementerian terkait

Sumber: BPS, Pendataan Potensi Desa (Podes) 2020 dan 2021

**Tabel**  
**1.0.2**  
**Table**

**Jumlah Sekolah Menurut Tingkat Pendidikan di  
Kecamatan Curup Tengah, 2020/2021 dan 2021/2022**

Tingkat Pendidikan	Negeri		Swasta		Jumlah	
	(1)	(2)	(3)	(4)	(5)	(6)
Taman Kanak-Kanak (TK) <sup>1</sup>	0	0	5	4	5	4
Raudatul Athfal (RA) <sup>2</sup>	0	0	4	4	4	4
Sekolah Dasar (SD) <sup>1</sup>	11	11	6	6	17	17
Madrasah Ibtidaiyah (MI) <sup>2</sup>	1	1	0	0	1	1
Sekolah Menengah Pertama (SMP) <sup>1</sup>	2	2	3	2	5	4
Madrasah Tsanawiyah (MTs) <sup>2</sup>	-	-	-	-	-	-
Sekolah Menengah Atas (SMA) <sup>1</sup>	1	1	1	1	2	2
Sekolah Menengah Kejuruan (SMK) <sup>1</sup>	-	-	-	-	-	-
Madrasah Aliyah (MA) <sup>2</sup>	1	1	-	-	1	1

Catatan: <sup>3</sup>Seluruh Raudatul Athfal (RA) berstatus swasta

Sumber: <sup>1</sup> Kementerian Pendidikan, Kebudayaan, Riset, dan Teknologi, Sistem Data Pokok Pendidikan, data semester ganjil laporan sampai dengan 30 November 2021

<sup>2</sup> Kementerian Agama, EMIS, data semester ganjil laporan sampai dengan 17 Februari 2022

**Tabel**  
**Table** 1.0.3

**Jumlah Guru Menurut Tingkat Pendidikan di Kecamatan Curup Tengah, 2020/2021 dan 2021/2022**

Tingkat Pendidikan	Negeri		Swasta		Jumlah	
	(2)	(3)	(4)	(5)	(6)	(7)
Taman Kanak-Kanak (TK) <sup>1</sup>	-	-	28	20	28	20
Raudatul Athfal (RA) <sup>2</sup>	-	-	30	30	30	30
Sekolah Dasar (SD) <sup>1</sup>	149	142	139	154	288	
Madrasah Ibtidaiyah (MI) <sup>2</sup>	12	12	0	0	12	12
Sekolah Menengah Pertama (SMP) <sup>1</sup>	83	78	53	25	136	
Madrasah Tsanawiyah (MTs) <sup>2</sup>	-	-	-	-	-	-
Sekolah Menengah Atas (SMA) <sup>1</sup>	24	24	8	5	32	29
Sekolah Menengah Kejuruan (SMK) <sup>1</sup>	-	-	-	-	-	-
Madrasah Aliyah (MA) <sup>2</sup>	69	67	-	-	69	67

Catatan: <sup>3</sup> Jumlah guru termasuk kepala sekolah dan guru

<sup>4</sup> Guru yang mengajar di dua sekolah atau lebih dihitung di masing-masing sekolah

Sumber: <sup>1</sup> Kementerian Pendidikan, Kebudayaan, Riset, dan Teknologi, Sistem Data Pokok Pendidikan, data semester ganjil laporan sampai dengan 30 November 2021

<sup>2</sup> Kementerian Agama, EMIS, data semester ganjil laporan sampai dengan 17 Februari 2022

**Tabel 1.0.4** Jumlah Murid Menurut Tingkat Pendidikan di Kecamatan Curup Tengah, 2020/2021 dan 2021/2022

Tingkat Pendidikan	Negeri		Swasta		Jumlah	
	(2)	(3)	(4)	(5)	(6)	2021/2022 (7)
Taman Kanak-Kanak (TK) <sup>1</sup>	-	-	296	324	296	324
Raudatul Athfal (RA) <sup>2</sup>	-	-	206	187	206	187
Sekolah Dasar (SD) <sup>1</sup>	2 271	2 419	2	2	4	4
Madrasah Ibtidaiyah (MI) <sup>2</sup>	75	89	0	0	75	89
Sekolah Menengah Pertama (SMP) <sup>1</sup>	1 183	1 206	584	222	1	1
Madrasah Tsanawiyah (MTs) <sup>2</sup>	-	-	-	-	-	-
Sekolah Menengah Atas (SMA) <sup>1</sup>	134	103	45	39	179	142
Sekolah Menengah Kejuruan (SMK) <sup>1</sup>	-	-	-	-	-	-
Madrasah Aliyah (MA) <sup>2</sup>	958	982	-	-	958	982

Catatan: ...

Sumber: <sup>1</sup> Kementerian Pendidikan, Kebudayaan, Riset, dan Teknologi, Sistem Data Pokok Pendidikan, data semester ganjil laporan sampai dengan 30 November 2021

<sup>2</sup> Kementerian Agama, EMIS, data semester ganjil laporan sampai dengan 17 Februari 2022

## 1.1 KESEHATAN HEALTH

**Tabel 1.0.5 Banyaknya Desa<sup>1</sup>/Kelurahan yang Memiliki Sarana Kesehatan Menurut Jenis Sarana Kesehatan di Kecamatan Curup Tengah, 2019–2021**

Jenis Sarana Kesehatan	2019	2020	2021
(1)	(2)	(3)	(4)
Rumah Sakit	-	-	-
Rumah Sakit Bersalin	-	-	-
Poliklinik/Balai Pengobatan	2	2	2
Puskesmas Rawat Inap	-	-	-
Puskesmas Tanpa Rawat Inap	2	2	2
Apotek	4	3	2

Catatan: ...  
Sumber: BPS, Pendataan Potensi Desa (Podes) 2019–2021

**Tabel 1.0.6** Banyaknya Warga Penderita Kekurangan Gizi Menurut Desa/Kelurahan di Kecamatan Curup Tengah, 2021

Desa/Kelurahan	2021
(1)	(2)
Kepala Siring	0
Talang Rimbo Baru	0
Talang Rimbo Lama	1
Banyumas	0
Pelabuhan Baru	0
Kampung Jawa	0
Sidorejo	0
Air Bang	0
Air Merah	0
Batu Galing	1
<b>Curup Tengah</b>	<b>2</b>

Catatan: ...  
 Sumber: BPS, Pendataan Potensi Desa (Podes) 2021

## 1.1 PERUMAHAN DAN LINGKUNGAN HOUSING AND ENVIRONMENT

**Tabel 1.0.7** Banyaknya Desa/Kelurahan Menurut Sumber Air Minum Sebagian Besar Keluarga di Kecamatan Curup Tengah, 2019-2021

Sumber Air Minum	2019	2020	2021
(1)	(2)	(3)	(4)
Air Kemasan Bermerk	0	0	0
Air Isi Ulang	0	0	0
Leding Dengan Meteran	7	6	6
Leding Tanpa Meteran	0	0	0
Sumur Bor atau Pompa	1	3	4
Sumur	2	0	0
Mata Air	0	1	0
Sungai/Danau/Kolam/ Waduk/ Situ/ Embung/Bendungan	0	0	0
Air Hujan	0	0	0
Lainnya	0	0	0

Catatan: ...  
Sumber: BPS, Pendataan Potensi Desa (Podes) 2019–2021

**Tabel 1.0.8** Banyaknya Keluarga Menurut Desa/Kelurahan dan Jenis Pengguna Listrik di Kecamatan Curup Tengah, 2021

Desa/Kelurahan	Pengguna Listrik			Bukan Pengguna Listrik
	PLN	Non PLN	Jumlah	
(1)	(2)	(3)	(4)	(5)
Kepala Siring	925	0	925	0
Talang Rimbo Baru	1 645	0	1 645	0
Talang Rimbo Lama	1 633	0	1 633	0
Banyumas	395	0	395	0
Pelabuhan Baru	366	0	366	0
Kampung Jawa	378	0	378	0
Sidorejo	995	0	995	0
Air Bang	2 422	0	2 422	0
Air Merah	394	0	394	0
Batu Galing	986	0	986	0
<b>Curup Tengah</b>	<b>10 139</b>	<b>0</b>	<b>10 139</b>	<b>0</b>

Catatan: ...  
 Sumber: BPS, Pendataan Potensi Desa (Podes) 2021



**Tabel 1.0.9 Banyaknya Desa/Kelurahan Menurut Sumber Penerangan Jalan Utama Desa/Kelurahan di Kecamatan Curup Tengah, 2019–2021**

Sumber Penerangan Jalan Utama	2019	2020	2021
(1)	(2)	(3)	(4)
Listrik Pemerintah	10	4	2
Listrik Non Pemerintah	0	6	8
Non Listrik	0	0	0

Catatan: ...

Sumber: BPS, Pendataan Potensi Desa (Podes) 2019–2021

**Tabel 1.0.10 Banyaknya Desa/Kelurahan Menurut Penggunaan Fasilitas Tempat Buang Air Besar Sebagian Besar Keluarga di Kecamatan Curup Tengah, 2019–2021**

Fasilitas Tempat Buang Air Besar	2019	2020	2021
(1)	(2)	(3)	(4)
<b>Jamban</b>			
Sendiri	10	10	10
Bersama	0	0	0
Umum	0	0	0
<b>Bukan Jamban</b>	0	0	0
<b>Jumlah</b>	<b>10</b>	<b>10</b>	<b>10</b>

Catatan: ...  
 Sumber: BPS, Pendataan Potensi Desa (Podes) 2019–2021

**Tabel 1.0.11** Banyaknya Desa/Kelurahan Menurut Jenis Bahan Bakar untuk Memasak yang Digunakan Sebagian Besar Keluarga di Kecamatan Curup Tengah, 2021

Jenis Bahan Bakar untuk Memasak	2021
	(1)
Listrik	(2)
Elpiji 5,5 kg	7
Elpiji 12 kg	10
Elpiji 3 kg	10
Gas Kota	0
Biogas	0
Minyak Tanah	2
Briket	0
Arang	0
Kayu Bakar	6
Lainnya	0

Catatan: ...  
 Sumber: BPS, Pendataan Potensi Desa (Podes) 2021

1.1 AGAMA DAN SOSIAL LAINNYA

**Tabel 1.0.12** Jumlah Tempat Peribadatan Menurut Desa/Kelurahan di Kecamatan Curup Tengah, 2021

Desa/Kelurahan	Masjid	Mushola	Gereja Protestan	Gereja Katolik	Pura	Vihara
(1)	(2)	(3)	(4)	(5)	(6)	(7)
Kepala Siring	2	4	0	0	0	0
Talang Rimbo Baru	5	15	0	0	0	0
Talang Rimbo Lama	9	4	0	0	0	0
Banyumas	1	1	0	0	0	0
Pelabuhan Baru	1	0	0	0	0	0
Kampung Jawa	1	1	1	0	0	0
Sidorejo	3	3	0	0	0	0
Air Bang	6	3	0	0	0	0
Air Merah	1	1	0	0	0	0
Batu Galing	3	1	0	0	0	0
<b>Curup Tengah</b>	<b>32</b>	<b>33</b>	<b>1</b>	<b>0</b>	<b>0</b>	<b>0</b>

Catatan: ...  
 Sumber: BPS, Pendataan Potensi Desa (Podes) 2021

**Tabel 1.0.13** Banyaknya Kejadian Bencana Alam Menurut Desa/ Kelurahan dan Jenis Bencana Alam di Kecamatan Curup Tengah, 2021

Desa/Kelurahan	Gempa Bumi	Tsunami	Gunung Meletus	Tanah Longsor
(1)	(2)	(3)	(4)	(5)
Kepala Siring	0	0	0	0
Talang Rimbo Baru	0	0	0	0
Talang Rimbo Lama	0	0	0	0
Banyumas	0	0	0	0
Pelabuhan Baru	0	0	0	0
Kampung Jawa	0	0	0	0
Sidorejo	0	0	0	0
Air Bang	0	0	0	0
Air Merah	0	0	0	0
Batu Galing	0	0	0	0
<b>Curup Tengah</b>	<b>0</b>	<b>0</b>	<b>0</b>	<b>0</b>

Lanjutan Tabel

Desa/Kelurahan	Banjir	Banjir Bandang	Kekeringan	Kebakaran Hutan dan Lahan
(1)	(6)	(7)	(8)	(9)
Kepala Siring	2	0	0	0
Talang Rimbo Baru	3	0	0	0
Talang Rimbo Lama	0	0	0	0
Banyumas	0	0	0	0
Pelabuhan Baru	0	0	0	0
Kampung Jawa	1	0	0	0
Sidorejo	3	0	0	0
Air Bang	0	0	0	0
Air Merah	0	0	0	0
Batu Galing	2	0	0	0
<b>Curup Tengah</b>	<b>11</b>	<b>0</b>	<b>0</b>	<b>0</b>

## Lanjutan Tabel

Desa/Kelurahan	Angin Puyuh/ Puting Beliung	Gelombang Pasang	Abrasi
(1)	(10)	(11)	(12)
Kepala Siring	0	0	0
Talang Rimbo Baru	0	0	0
Talang Rimbo Lama	0	0	0
Banyumas	0	0	0
Pelabuhan Baru	0	0	0
Kampung Jawa	0	0	0
Sidorejo	0	0	0
Air Bang	0	0	0
Air Merah	0	0	0
Batu Galing	0	0	0
Curup Tengah	0	0	0

Catatan: ...  
 Sumber: BPS, Pendataan Potensi Desa (Podes) 2021

**Tabel 1.0.14** Banyaknya Korban Jiwa Akibat Bencana Alam Menurut Desa/Kelurahan dan Jenis Bencana Alam di Kecamatan Curup Tengah, 2021

Desa/Kelurahan	Gempa Bumi	Tsunami	Gunung Meletus	Tanah Longsor
(1)	(2)	(3)	(4)	(5)
Kepala Siring	0	0	0	0
Talang Rimbo Baru	0	0	0	0
Talang Rimbo Lama	0	0	0	0
Banyumas	0	0	0	0
Pelabuhan Baru	0	0	0	0
Kampung Jawa	0	0	0	0
Sidorejo	0	0	0	0
Air Bang	0	0	0	0
Air Merah	0	0	0	0
Batu Galing	0	0	0	0
Curup Tengah	0	0	0	0



## Lanjutan Tabel

Desa/Kelurahan	Banjir	Banjir Bandang	Kekeringan	Kebakaran Hutan dan Lahan
(1)	(6)	(7)	(8)	(9)
Kepala Siring	0	0	0	0
Talang Rimbo Baru	0	0	0	0
Talang Rimbo Lama	0	0	0	0
Banyumas	0	0	0	0
Pelabuhan Baru	0	0	0	0
Kampung Jawa	0	0	0	0
Sidorejo	0	0	0	0
Air Bang	0	0	0	0
Air Merah	0	0	0	0
Batu Galing	0	0	0	0
Curup Tengah	0	0	0	0

Lanjutan Tabel

Desa/Kelurahan	Angin Puyuh/ Puting Beliung	Gelombang Pasang	Abrasi
(1)	(10)	(11)	(12)
Kepala Siring	0	0	0
Talang Rimbo Baru	0	0	0
Talang Rimbo Lama	0	0	0
Banyumas	0	0	0
Pelabuhan Baru	0	0	0
Kampung Jawa	0	0	0
Sidorejo	0	0	0
Air Bang	0	0	0
Air Merah	0	0	0
Batu Galing	0	0	0
<b>Curup Tengah</b>	<b>0</b>	<b>0</b>	<b>0</b>

Catatan: ...  
 Sumber: BPS, Pendataan Potensi Desa (Podes) 2021

**Tabel 1.0.15 Keberadaan Fasilitas/Upaya Antisipasi/Mitigasi Bencana Alam Menurut Desa/Kelurahan di Kecamatan Curup Tengah, 2021**

Desa/Kelurahan	Sistem Peringatan Dini Bencana Alam	Sistem Peringatan Dini Khusus Tsunami	Perlengkapan Keselamatan
(1)	(2)	(3)	(4)
Kepala Siring	Tidak Ada	Bukan Wilayah Potensi Tsunami	Tidak Ada
Talang Rimbo Baru	Tidak Ada	Bukan Wilayah Potensi Tsunami	Tidak Ada
Talang Rimbo Lama	Tidak Ada	Bukan Wilayah Potensi Tsunami	Tidak Ada
Banyumas	Tidak Ada	Bukan Wilayah Potensi Tsunami	Tidak Ada
Pelabuhan Baru	Tidak Ada	Bukan Wilayah Potensi Tsunami	Tidak Ada
Kampung Jawa	Tidak Ada	Bukan Wilayah Potensi Tsunami	Tidak Ada
Sidorejo	Tidak Ada	Bukan Wilayah Potensi Tsunami	Tidak Ada
Air Bang	Tidak Ada	Bukan Wilayah Potensi Tsunami	Tidak Ada
Air Merah	Tidak Ada	Bukan Wilayah Potensi Tsunami	Tidak Ada
Batu Galing	Tidak Ada	Bukan Wilayah Potensi Tsunami	Tidak Ada
Curup Tengah	Tidak Ada	Bukan Wilayah Potensi Tsunami	Tidak Ada

Lanjutan Tabel 4.4.4

Desa/Kelurahan	Rambu-Rambu dan Jalur Evakuasi Bencana	Pembuatan, Perawatan, atau Normalisasi: Sungai, Kanal, Tanggul, Parit, Drainase, Waduk, Pantai, dll	
(1)	(5)	(6)	
Kepala Siring	Tidak Ada	Ada	
Talang Rimbo Baru	Tidak Ada	Ada	
Talang Rimbo Lama	Tidak Ada	Tidak Ada	
Banyumas	Tidak Ada	Tidak Ada	
Pelabuhan Baru	Tidak Ada	Tidak Ada	
Kampung Jawa	Tidak Ada	Tidak Ada	
Sidorejo	Tidak Ada	Ada	
Air Bang	Ada	Tidak Ada	
Air Merah	Tidak Ada	Tidak Ada	
Batu Galing	Tidak Ada	Tidak Ada	
Curup Tengah	Tidak Ada	Tidak Ada	

Catatan: ...  
 Sumber: BPS, Pendataan Potensi Desa (Podes) 2021

**Tabel 1.0.16****Banyaknya Desa/Kelurahan yang Memiliki Kelompok Kegiatan Olahraga Menurut Jenis Olahraga dan Ketersediaan Fasilitas/Lapangan Olahraga di Kecamatan Curup Tengah, 2021**

Jenis Olahraga	Kondisi Fasilitas/Lapangan Olahraga			Tidak Ada Fasilitas/Lapangan Olahraga
	Baik	Rusak Sedang	Rusak Parah	
(1)	(2)	(3)	(4)	(5)
Sepak Bola	1	0	0	9
Bola Voli	4	0	0	6
Bulu Tangkis	5	1	0	4
Bola Basket	3	1	0	6
Tenis Lapangan	0	0	0	10
Tenis Meja	4	0	0	6
Futsal	2	0	0	8
Renang	0	0	0	10
Bela Diri	0	0	0	10
Bilyard	0	0	0	10
Fitnes, Aerobik, dll	0	0	0	10
Lainnya	0	0	0	10

Catatan: ...

Sumber: BPS, Pendataan Potensi Desa (Podes) 2021





## **BAB 5**

# **PERTANIAN**

<https://rejanglebongkab.bps.go.id>





## PENJELASAN TEKNIS

1. Lahan sawah adalah lahan pertanian yang berpetak-petak dan dibatasi oleh pematang (galengan), saluran untuk menahan/ menyalurkan air, yang biasanya ditanami padi sawah tanpa memandang dari mana diperoleh atau status lahan tersebut. Lahan yang dimaksud termasuk lahan yang terdaftar di Pajak Bumi Bangunan, Luran Pembangunan Daerah, lahan bengkok, lahan serobotan, lahan rawa yang ditanami padi dan lahan bekas tanaman tahunan yang telah dijadikan sawah, baik yang ditanami padi, palawija atau tanaman semusim lainnya.
2. Tegak/Kebun adalah lahan pertanian bukan sawah (lahan kering) yang ditanami tanaman semusim atau tahunan dan terpisah dengan halaman sekitar rumah serta penggunaannya tidak berpindah pindah.
3. Ladang/Huma adalah lahan pertanian bukan sawah (lahan kering) yang biasanya ditanami tanaman semusim dan penggunaannya hanya semusim atau dua musim, kemudian akan ditinggalkan bila sudah tidak subur lagi (berpindah-pindah). Kemungkinan lahan ini beberapa tahun kemudian akan dikerjakan kembali jika sudah subur.
4. Lahan yang sementara tidak diusahakan adalah lahan yang biasanya diusahakan tetapi untuk sementara (lebih dari 1 (satu) tahun tetapi kurang dari atau sama dengan 2 (dua) tahun) tidak diusahakan, termasuk lahan sawah yang tidak diusahakan selama lebih dari 2 (dua) tahun.
5. Data pokok tanaman pangan yang dikumpulkan adalah luas panen dan produktivitas (hasil per hektar). Produksi tanaman pangan merupakan hasil perkalian antara luas panen dengan produktivitas. Pengumpulan data luas panen dilakukan setiap bulan dengan pendekatan area kecamatan di seluruh wilayah Indonesia. Pengumpulan data produktivitas dilakukan melalui pengukuran langsung pada plot ubinan berukuran  $2\frac{1}{2}$  m x  $2\frac{1}{2}$  m. Pengumpulan data produktivitas dilakukan setiap subround (empat bulanan) pada waktu panen petani.

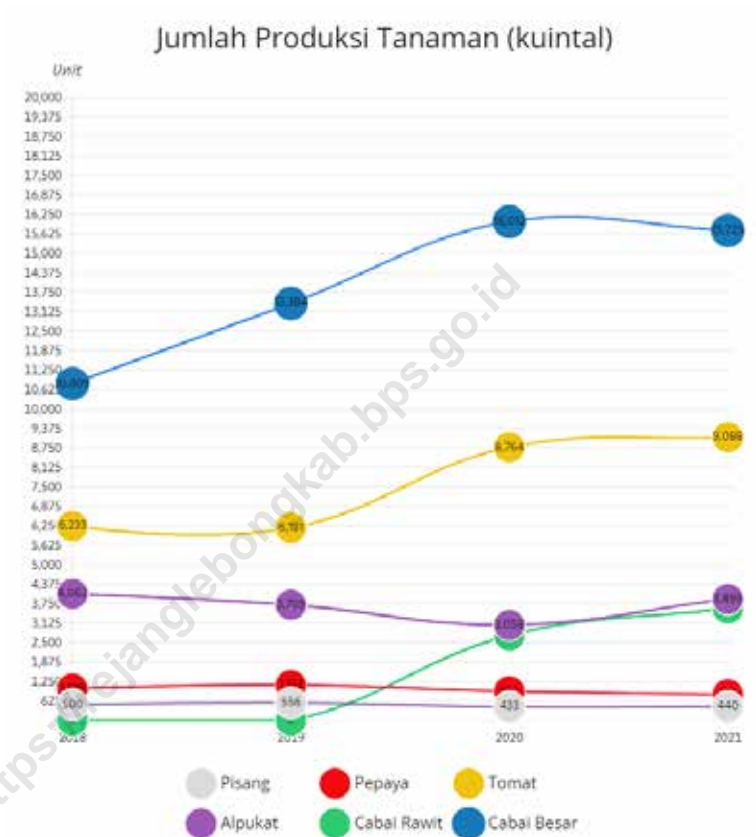
## ULASAN

Di Kecamatan Curup Tengah merupakan kecamatan dengan mata pencaharian penduduk beraneka macam. karena di kecamatan ini merupakan kecamatan yang dekat dengan pusat pemerintahan pemerintah Kabupaten Rejang Lebong. Namun demikian, di Kecamatan ini masih terdapat penduduk yang berusaha di sektor pertanian seperti hortikultura. sebagian besar penduduk talo kecil bekerja pada sektor pertanian dan perkebunan.

hortikultura yang dominan di kecamatan ini adalah komoditas buah pepaya. produksi buah pepaya pada 2021 mencapai 833 kuintal. mengalami sedikit penurunan dibanding 2020 yang mencapai 932 kuintal.

<https://rejanglebongkab.bps.go.id>

**Gambar 5.1** Produksi Tanaman Hortikultura di Kecamatan Curup Tengah, 2018-2021



Sumber : BPS, Statistik Pertanian Hortikultura SPH-SBS

**Tabel 1.1****Luas Panen Tanaman Sayuran Semusim Menurut Jenis Tanaman di Kecamatan Curup Tengah (ha), 2018–2021**

Jenis Tanaman	2018	2019	2020	2021 <sup>x</sup>
(1)	(2)	(3)	(4)	(5)
Sayuran				
Bawang Merah	-	-	2	2
Bawang Putih	-	-	-	-
Cabai Besar	183	198	210	213
Cabai Rawit	...	...	63	80
Kentang	-	-	-	-
Kubis	73	57	72	81
Petsai	65	65	89	102
Tomat	79	79	105	111
Bawang Daun	77	58	72	82
Terung	59	69	79	95
Buncis	...	...	60	63
Kacang Panjang	...	...	79	82
Ketimun	...	...	36	44
Labu Siam	...	...	18	20

Catatan: ...(Data Tidak Tersedia)

Sumber: BPS, Statistik Pertanian Hortikultura SPH-SBS

**Tabel 1.2****Produksi Tanaman Sayuran Semusim Menurut Jenis Tanaman di Kecamatan Curup Tengah (kuintal), 2018–2021**

Jenis Tanaman	2018	2019	2020	2021 <sup>x</sup>
(1)	(2)	(3)	(4)	(5)
Sayuran				
Bawang Merah	-	-	124	123
Bawang Putih	-	-	-	-
Cabai Besar	10 809	13 384	16 012	15 725
Cabai Rawit	...	...	2 721	3 592
Kentang	-	-	-	-
Kubis	26 529	20 715	26 167	29 436
Petsai	9 672	9 674	13 243	15 179
Tomat	6 233	6 181	8 764	9 088
Bawang Daun	7 084	5 336	6 624	7 544
Terung	17 267	21 781	27 269	32 670
Buncis	...	...	12 656	13 241
Kacang Panjang	...	...	2 650	2 843
Ketimun	...	...	3 980	4 548
Labu Siam	...	...	4 931	6 175

Catatan: ... (Data Tidak Tersedia)

Sumber: BPS, Statistik Pertanian Hortikultura SPH-SBS

**Tabel 1.3****Luas Panen Tanaman Biofarmaka Menurut Jenis Tanaman di Kecamatan Curup Tengah (m<sup>2</sup>), 2018–2021**

Jenis Tanaman Kind of Plants	2018	2019	2020	2021 <sup>x</sup>
(1)	(2)	(3)	(4)	(5)
Jahe	38 339	48 839	43 439	45 739
Kencur	600	600	600	110
Kunyit	8 583	8 683	9 083	9 683
Laos/Lengkuas	6 229	3 829	2 829	3 829

Catatan: ...

Sumber: BPS, Statistik Pertanian Hortikultura SPH-TBF

**Tabel 1.4** **Produksi Tanaman Biofarmaka Menurut Jenis Tanaman di Kecamatan Curup Tengah (kg), 2018–2021**

Jenis Tanaman Kind of Plants	2018	2019	2020	2021 <sup>x</sup>
(1)	(2)	(3)	(4)	(5)
Jahe	488 503	564 603	444 075	431 815
Kencur	5 472	4 354	2 596	354
Kunyit	79 476	79 476	63 813	61 926
Laos/Lengkuas	62 143	41 571	25 503	32 507

Catatan: ...

Sumber: BPS, Statistik Pertanian Hortikultura SPH-TBF

**Tabel 1.5** Luas Panen Tanaman Hias Menurut Jenis Tanaman di Kecamatan Curup Tengah (m<sup>2</sup>), 2018–2021

Jenis Tanaman Kind of Plants	2018	2019	2020	2021 <sup>x</sup>
(1)	(2)	(3)	(4)	(5)
Anggrek	...	...	...	...
Krisan	...	...	...	...
Mawar	...	...	...	...
Sedap Malam	...	...	...	...

Catatan: ...

Sumber: BPS, Statistik Pertanian Hortikultura SPH-TH



**Tabel 1.6** **Produksi Tanaman Hias Menurut Jenis Tanaman di Kecamatan Curup Tengah (tangkai), 2018–2021**

Jenis Tanaman Kind of Plants	2018	2019	2020	2021 <sup>x</sup>
(1)	(2)	(3)	(4)	(5)
Anggrek	...	...	...	...
Krisan	...	...	...	...
Mawar	...	...	...	...
Sedap Malam	...	...	...	...

Catatan: ...

Sumber: BPS, Statistik Pertanian Hortikultura SPH-TH

**Tabel 1.7****Produksi Buah-Buahan dan Sayuran Tahunan Menurut Jenis Tanaman di Kecamatan Curup Tengah (kuintal), 2018–2021**

Jenis Tanaman	2018	2019	2020	2021*
(1)	(2)	(3)	(4)	(5)
<b>Buah–Buahan</b>				
Durian	22	28	33	30
Jeruk Siam/Kepron	393	381	431	345
Mangga	213	224	197	232
Pepaya	1 019	1 133	932	833
Pisang	500	556	433	440
Salak	-	-	-	12
Alpukat	4 062	3 709	3 058	3 895
Rambutan	54	61	47	57
Belimbing	...	...	1	3
Duku/Langsar	...	...	-	-
Jambu Air	...	...	11	10
Jambu Biji	...	...	10	9
<b>Sayuran</b>				
Melinjo	...	...	8	-
Jengkol	...	...	-	-

Catatan: ...

Sumber: BPS, Statistik Pertanian Hortikultura SPH-BST



**BAB 6**  
**PARIWISATA, TRANSPORTASI**  
**DAN KOMUNIKASI**

<https://rejanglebongkab.bps.go.id/>



## PENJELASAN TEKNIS

1. Sarana transportasi yang biasa digunakan adalah seluruh sarana transportasi yang biasa digunakan oleh sebagian besar penduduk dari kantor kepala desa/lurah ke kantor camat/bupati/walikota.
2. Angkutan umum adalah moda transportasi darat untuk masyarakat umum.
3. Trayek angkutan adalah lintasan/rute/jalur angkutan umum untuk pelayanan jasa angkutan orang atau orang dan barang yang mempunyai asal, tujuan, dan lintasan perjalanan yang tetap. Tidak termasuk yang hanya mengangkut barang saja. Kendaraan umum dengan trayek tetap, tetapi operasionalnya dapat di luar jalur trayek (sesuai permintaan penumpang), maka termasuk trayek tetap.
4. Menara Base Transceiver Station (BTS) adalah alat yang berfungsi sebagai pengirim dan penerima (transceiver) sinyal komunikasi seluler. BTS ditandai adanya menara/tower yang dilengkapi antena sebagai perangkat transceiver. Masyarakat umum sering menyebutnya sebagai tower telepon seluler/handphone.
5. Pos merupakan bagian dari sistem pos yaitu sebuah metode yang digunakan untuk mengirimkan informasi atau suatu objek, di mana untuk dokumen tertulis biasanya dikirimkan dengan amplop tertutup atau berupa paket untuk benda-benda yang lain, pengirimannya mampu menjangkau seluruh wilayah di dunia. Kantor pos adalah pemberi pelayanan komunikasi tertulis dan/atau surat elektronik, layanan paket, layanan logistik, layanan transaksi keuangan, dan layanan keagenan pos untuk kepentingan umum. Kantor Pos Pembantu adalah unit usaha PT Pos Indonesia (Persero) di luar kota yang mempertanggungjawabkan penerimaan dan pengeluaran serta pengurusan eksploitasinya kepada Kantor Pos dan Giro. Rumah pos berfungsi sama seperti kantor pos dan kantor pos pembantu, bedanya rumah pos biasanya terletak di daerah terpencil.

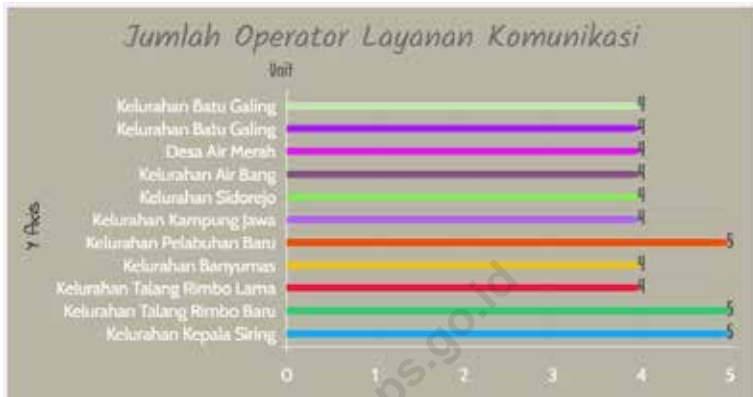
## ULASAN

Transportasi antar desa di Kecamatan Curup Tengah semuanya ditempuh melalui jalur darat, dan sudah ada sarana transportasi umum bertrayek. Jenis permukaan jalan antar desa di Kecamatan Curup Tengah mayoritas adalah aspal/beton dan dapat dilalui kendaraan roda 4 sepanjang tahun.

Mayoritas layanan seluler di Kecamatan Curup Tengah dengan sinyal sangat kuat. Namun di desa Air Merah sinyal masih berstatus kuat.

<https://rejanglebongkab.bps.go.id>

**Gambar 6.1** Jumlah Operator Layanan Komunikasi Telepon Seluler Menurut Desa/Kelurahan di Kecamatan Curup Tengah, 2021



Sumber: BPS, Pendataan Potensi Desa (Podes) 2021

**1.1 PARIWISATA**

**Tabel 1.0.1 Jumlah Sarana Akomodasi Menurut Desa/Kelurahan dan Jenis Akomodasi di Kecamatan Curup Tengah, 2021**

Desa/Kelurahan	Hotel	Penginapan
(1)	(2)	(3)
Kepala Siring	1	0
Talang Rimbo Baru	1	2
Talang Rimbo Lama	3	1
Banyumas	0	0
Pelabuhan Baru	1	0
Kampung Jawa	0	0
Sidorejo	0	0
Air Bang	0	0
Air Merah	0	0
Batu Galing	0	0
<b>Curup Tengah</b>	<b>6</b>	<b>0</b>

Catatan: ...  
 Sumber: BPS, Pendataan Potensi Desa (Podes) 2021



## 1.1 TRANSPORTASI

**Tabel 1.0.2** Prasarana dan Sarana Transportasi Antar Desa/Kelurahan Menurut Desa/Kelurahan di Kecamatan Curup Tengah, 2021

Desa/Kelurahan	Jenis Prasarana Transportasi	Keberadaan Angkutan Umum
(1)	(2)	(3)
Kepala Siring	Darat	Ada, Dengan Trayek Tetap
Talang Rimbo Baru	Darat	Ada, Tanpa Trayek Tetap
Talang Rimbo Lama	Darat	Ada, Tanpa Trayek Tetap
Banyumas	Darat	Ada, Tanpa Trayek Tetap
Pelabuhan Baru	Darat	Ada, Tanpa Trayek Tetap
Kampung Jawa	Darat	Ada, Tanpa Trayek Tetap
Sidorejo	Darat	Ada, Tanpa Trayek Tetap
Air Bang	Darat	Ada, Tanpa Trayek Tetap
Air Merah	Darat	Ada, Tanpa Trayek Tetap
Batu Galing	Darat	Ada, Tanpa Trayek Tetap

Lanjutan Tabel 6.2.1

Desa/Kelurahan	Jenis Permukaan Jalan Darat Terluas	Dapat Dilalui Kendaraan Bermotor Roda 4 atau Lebih
(1)	(4)	(5)
Kepala Siring	Aspal/Beton	Sepanjang Tahun
Talang Rimbo Baru	Aspal/Beton	Sepanjang Tahun
Talang Rimbo Lama	Aspal/Beton	Sepanjang Tahun
Banyumas	Aspal/Beton	Sepanjang Tahun
Pelabuhan Baru	Aspal/Beton	Sepanjang Tahun
Kampung Jawa	Aspal/Beton	Sepanjang Tahun
Sidorejo	Aspal/Beton	Sepanjang Tahun
Air Bang	Aspal/Beton	Sepanjang Tahun
Air Merah	Aspal/Beton	Sepanjang Tahun
Batu Galing	Aspal/Beton	Sepanjang Tahun

Catatan: ...

Sumber: BPS, Pendataan Potensi Desa (Podes) 2021

1.1 KOMUNIKASI

**Tabel 1.0.3 Keberadaan Kantor Pos/Pos Pembantu/Rumah Pos, Pos Keliling, dan Perusahaan/Agen Jasa Ekspedisi Swasta Menurut Desa/Kelurahan di Kecamatan Curup Tengah, 2021**

Desa/Kelurahan	Kantor Pos/Pos Pembantu/Rumah Pos	Pos Keliling	Perusahaan/Agen Jasa Ekspedisi Swasta
(1)	(2)	(3)	(4)
Kepala Siring	Tidak Ada	Tidak Ada	Tidak Ada
Talang Rimbo Baru	Tidak Ada	Tidak Ada	Ada
Talang Rimbo Lama	Tidak Ada	Tidak Ada	Ada
Banyumas	Tidak Ada	Tidak Ada	Tidak Ada
Pelabuhan Baru	Tidak Ada	Tidak Ada	Tidak Ada
Kampung Jawa	Tidak Ada	Tidak Ada	Ada
Sidorejo	Tidak Ada	Tidak Ada	Tidak Ada
Air Bang	Tidak Ada	Tidak Ada	Tidak Ada
Air Merah	Tidak Ada	Tidak Ada	Tidak Ada
Batu Galing	Tidak Ada	Tidak Ada	Tidak Ada
Curup Tengah	Tidak Ada	Tidak Ada	Ada

Catatan: ...  
 Sumber: BPS, Pendataan Potensi Desa (Podes) 2021

**Tabel 1.0.4** Jumlah Menara Telepon seluler dan Operator Layanan Komunikasi Telepon Seluler Menurut Desa/Kelurahan di Kecamatan Curup Tengah, 2021

Desa/Kelurahan	Jumlah Menara Telepon seluler	Jumlah Operator Layanan Komunikasi Telepon Seluler
(1)	(2)	(3)
Kepala Siring	2	5
Talang Rimbo Baru	1	5
Talang Rimbo Lama	2	4
Banyumas	1	4
Pelabuhan Baru	0	5
Kampung Jawa	0	4
Sidorejo	2	4
Air Bang	2	4
Air Merah	0	4
Batu Galing	1	4
<b>Curup Tengah</b>	<b>11</b>	<b>4</b>

Catatan: ...  
 Sumber: BPS, Pendataan Potensi Desa (Podes) 2021

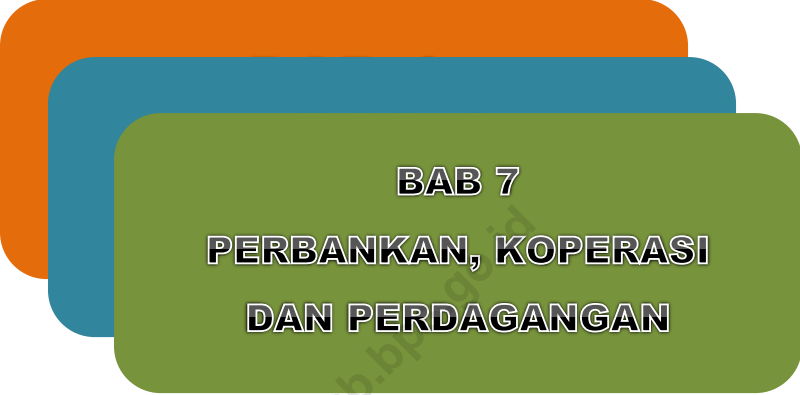
**Tabel 1.0.5****Kekuatan Sinyal Telepon Seluler dan Jenis Sinyal Internet Telepon Seluler Menurut Desa/Kelurahan di Kecamatan Curup Tengah, 2021**

Desa/Kelurahan	Kekuatan Sinyal Telepon Seluler	Jenis Sinyal Internet Telepon Seluler
(1)	(2)	(3)
Kepala Siring	Sinyal Sangat Kuat	4G/LTE
Talang Rimbo Baru	Sinyal Sangat Kuat	4G/LTE
Talang Rimbo Lama	Sinyal Sangat Kuat	4G/LTE
Banyumas	Sinyal Sangat Kuat	4G/LTE
Pelabuhan Baru	Sinyal Sangat Kuat	4G/LTE
Kampung Jawa	Sinyal Sangat Kuat	4G/LTE
Sidorejo	Sinyal Sangat Kuat	4G/LTE
Air Bang	Sinyal Sangat Kuat	4G/LTE
Air Merah	Sinyal Sangat Kuat	3G/H/H+/EVDO
Batu Galing	Sinyal Kuat	4G/LTE
Curup Tengah	Sinyal Sangat Kuat	4G/LTE

Catatan: ...

Sumber: BPS, Pendataan Potensi Desa (Podes) 2021





**BAB 7**  
**PERBANKAN, KOPERASI**  
**DAN PERDAGANGAN**

<https://rejanglebongkab.bps.go.id/>





## PENJELASAN TEKNIS

1. Kelompok pertokoan adalah sejumlah toko yang terdiri dari minimal 10 toko dan mengelompok dalam satu lokasi. Dalam satu kelompok pertokoan, jumlah bangunan fisiknya dapat lebih dari satu.
2. Pasar dengan bangunan permanen adalah pasar pada bangunan tetap, yang memiliki lantai, atap, dan dinding permanen.
3. Pasar dengan bangunan semi permanen adalah pasar pada bangunan tetap, yang memiliki lantai dan atap, tetapi tanpa dinding.
4. Bangunan pada pasar tradisional yang mencakup bangunan permanen dan semi permanen dikategorikan sebagai pasar dengan bangunan permanen.
5. Pasar tanpa bangunan adalah pasar yang tidak berada dalam bangunan.
6. 6. Minimarket/swalayan adalah sistem \* pelayanan mandiri, menjual berbagai jenis barang secara eceran, dan semua barang memiliki label harga, dengan luas bangunan kurang dari 400m. Yang dicatat pada kegiatan Podes adalah minimarket yang masih aktif. Luas yang dimaksud merujuk pada luas lantai yang terdapat pelayanan (menjual barang).
7. Toko/warung kelontong adalah bangunan yang berfungsi sebagai tempat usaha di bangunan tetap untuk menjual barang keperluan sehari-hari secara eceran, tidak mempunyai sistem pelayanan mandiri yang dikelola oleh satu penjual.
8. Restoran adalah suatu jenis usaha yang mempergunakan seluruh bangunan secara permanen untuk menyediakan jasa pangan yang pengolahan dan penyajiannya secara langsung di tempat sesuai dengan keinginan para pengguna jasa yang mempunyai ciri pembeli biasanya dikenakan pajak. Izin restoran dan kualifikasinya diberikan oleh Ditjen Pariwisata/Kanwil Parpostel setempat.
9. Penginapan (hostel/motel/losmen/wisma) adalah jenis akomodasi yang mempergunakan sebagian atau keseluruhan bangunan untuk jasa pelayanan penginapan bagi umum, biasanya tanpa fasilitas pelayanan makan minum yang dikelola secara komersial dengan izin usaha bukan hotel. Yang dicatat dalam Podes 2018 mencakup hostel, motel, matel, bumi perkemahan, pondok wisata, losmen, wisma, dan sejenisnya.
10. Koperasi Unit Desa (KUD) adalah suatu organisasi ekonomi yang bersifat sosial merupakan wadah bagi pengembangan berbagai kegiatan ekonomi masyarakat perdesaan yang diselenggarakan oleh dan untuk masyarakat itu sendiri.

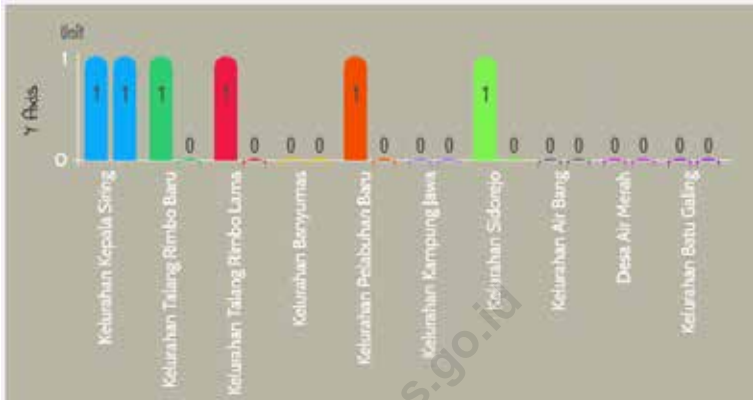
## ULASAN

Pasar di Kecamatan Curup Tengah berada di Kelurahan Pelabuhan Baru dan Kelurahan Kepala Siring. Untuk Kelurahan Kepala Siring terdapat 1 unit pasar dengan bangunan permanen sementara di Kelurahan Pelabuhan Baru adalah 1 unit pasar dengan bangunan semi permanen. Di Kecamatan Curup Tengah unit-unit pelaku ekonomi didominasi oleh toko/warung kelontong yang menyediakan kebutuhan sehari-hari maupun kebutuhan sembako/bahan pangan.

Di Kecamatan Curup Tengah terdapat lembaga keuangan Bank, baik Bank Umum Pemerintah dan Bank Umum Swasta. Demikian juga dengan koperasi terdapat 14 Koperasi Simpan Pinjam di wilayah kecamatan ini.

<https://rejanglebongkab.bps.go.id>

**Gambar 7.1** Banyaknya Sarana Lembaga Keuangan Bank Menurut Desa/Kelurahan di Kecamatan Curup Tengah, 2021



Sumber : BPS, Pendataan Potensi Desa (Podes) 2021

**Tabel 1.1** Banyaknya Sarana Lembaga Keuangan Bank Menurut Desa/Kelurahan dan Jenis Bank di Kecamatan Curup Tengah, 2021

Desa/Kelurahan	Bank Umum Pemerintah	Bank Umum Swasta	Bank Perkreditan Rakyat (BPR)
(1)	(2)	(3)	(4)
Kepala Siring	1	1	0
Talang Rimbo Baru	1	0	0
Talang Rimbo Lama	1	0	0
Banyumas	0	0	0
Pelabuhan Baru	1	0	0
Kampung Jawa	0	0	0
Sidorejo	1	0	0
Air Bang	0	0	0
Air Merah	0	0	0
Batu Galing	0	0	0
<b>Curup Tengah</b>	<b>5</b>	<b>1</b>	<b>0</b>

Catatan: ""  
 Sumber: BPS, Pendataan Potensi Desa (Podes) 2021

**Tabel 1.2****Banyaknya Koperasi Aktif Menurut Menurut Desa/  
Kelurahan dan Jenis Koperasi di Kecamatan Curup  
Tengah, 2021**

Desa/Kelurahan	Koperasi Unit Desa (KUD)	Koperasi Industri Kecil dan Kerajinan Rakyat (Kopinkra)
(1)	(2)	(3)
Kepala Siring	0	0
Talang Rimbo Baru	0	0
Talang Rimbo Lama	0	0
Banyumas	0	0
Pelabuhan Baru	0	0
Kampung Jawa	0	0
Sidorejo	0	0
Air Bang	0	0
Air Merah	0	0
Batu Galing	0	0
<b>Curup Tengah</b>	<b>0</b>	<b>0</b>

Lanjutan Tabel 7.2

Desa/Kelurahan	Koperasi Simpan Pinjam (Kospin)	Koperasi Lainnya
(1)	(4)	(5)
Kepala Siring	0	1
Talang Rimbo Baru	2	2
Talang Rimbo Lama	6	0
Banyumas	0	1
Pelabuhan Baru	0	0
Kampung Jawa	1	0
Sidorejo	1	0
Air Bang	2	0
Air Merah	0	0
Batu Galing	2	0
<b>Curup Tengah</b>	<b>14</b>	<b>4</b>

Catatan: "

Sumber: BPS, Pendataan Potensi Desa (Podes) 2021

**Tabel 1.3****Banyaknya Sarana Perdagangan Menurut Desa/Kelurahan dan Jenis Sarana Perdagangan di Kecamatan Curup Tengah, 2021**

Desa/Kelurahan	Kelompok Pertokoan	Pasar dengan Bangunan Permanen	Pasar dengan Bangunan Semi Permanen
(1)	(2)	(3)	(4)
Kepala Siring	4	1	0
Talang Rimbo Baru	3	0	0
Talang Rimbo Lama	1	0	1
Banyumas	0	0	0
Pelabuhan Baru	0	1	1
Kampung Jawa	1	0	0
Sidorejo	1	0	0
Air Bang	0	0	0
Air Merah	0	0	0
Batu Galing	0	0	0
<b>Curup Tengah</b>	<b>10</b>	<b>2</b>	<b>2</b>

Lanjutan Tabel 7.3

Desa/Kelurahan	Pasar tanpa Bangunan	Mini Market/ Swalayan/ Supermarket	Restoran/ Rumah Makan
(1)	(5)	(6)	(7)
Kepala Siring	0	2	0
Talang Rimbo Baru	0	2	0
Talang Rimbo Lama	0	1	6
Banyumas	0	0	0
Pelabuhan Baru	0	0	0
Kampung Jawa	0	0	0
Sidorejo	0	0	0
Air Bang	1	1	0
Air Merah	1	0	0
Batu Galing	0	0	0
<b>Curup Tengah</b>	<b>2</b>	<b>6</b>	<b>6</b>

Catatan: ...

Sumber: BPS, Pendataan Potensi Desa (Podes) 2021



# DATA

## MENCERDASKAN BANGSA



9 772715 151001



**BADAN PUSAT STATISTIK  
KABUPATEN REJANG LEBONG**  
Jl. S Sukowati No. 36 Curup, Bengkulu, 39114  
Telp. (0732) 21153  
Website : rejanglebongkab.bps.go.id Email : bps1702@bps.go.id