



Katalog BPS : 1102001.1704042

KECAMATAN MUARA SAHUNG DALAM ANGKA 2013



Kerjasama :



BAPPEDA KABUPATEN KAUR



**BADAN PUSAT STATISTIK
KABUPATEN KAUR**

**KECAMATAN MUARA
SAHUNG
DALAM ANGKA
2013**

KECAMATAN MUARA SAHUNG DALAM ANGKA 2013

No. Publikasi : 1704.1307
Katalog BPS : 1102001.1704042

Ukuran Buku : 15 cm x 21 cm
Jumlah Halaman : xi + 65

Naskah :
Koordinator Statistik Kecamatan Muara Sahung

Penyunting :
Seksi Neraca Wilayah dan Analisis Statistik

Gambar Kulit :
Seksi Integrasi Pengolahan dan Diseminasi Statistik

Diterbitkan Oleh :
Badan Perencanaan Pembangunan Daerah (Bappeda) Kabupaten Kaur dan
Badan Pusat Statistik (BPS) Kabupaten Kaur

Boleh dikutip dengan menyebut sumbernya
May be cited with reference to the source

KATA SAMBUTAN

Saya sangat menyambut baik atas terbitnya buku **Kecamatan Muara Sahung Dalam Angka Tahun 2013** oleh Badan Perencanaan Pembangunan Daerah (Bappeda) Kabupaten Kaur yang bekerjasama dengan Badan Pusat Statistik Kabupaten Kaur.

Data-data yang dihimpun dan disajikan merupakan gambaran hasil perkembangan pembangunan yang telah dicapai di Kecamatan Muara Sahung dan sebagai tolok ukur untuk meningkatkan pembangunan tahap berikutnya.

Saya menghimbau kepada semua instansi yang ada di Kecamatan Muara Sahung agar di masa mendatang lebih meningkatkan inventarisasi data dan dapat mendokumentasikannya secara baik, sehingga pada waktu dibutuhkan dapat membantu semua pihak khususnya publikasi Kecamatan Dalam Angka ini.

Kepada semua pihak yang telah membantu terbitnya buku **Kecamatan Muara Sahung Dalam Angka Tahun 2013** khususnya Bappeda dan BPS Kabupaten Kaur, saya mengucapkan ucapan terima kasih dan penghargaan setinggi-tingginya. Semoga publikasi ini bermanfaat bagi kita semua.

Muara Sahung, Agustus 2013
Camat Muara Sahung,

Saiful Nuzuar, S.Sos, M.M.

KATA PENGANTAR

Dewasa ini, kebutuhan terhadap data dirasakan semakin meningkat, bukan hanya dari pihak pemerintah, tetapi juga dari kalangan umum. Banyak konsumen data bahkan menghendaki tersedianya data pada tingkat area terkecil, seperti desa. Karena itulah, terbitnya Publikasi **Kecamatan Muara Sahung Dalam Angka Tahun 2013** ini layak diapresiasi.

Terbitnya publikasi ini juga tidak terlepas dari keseriusan Koordinator Statistik Kecamatan (KSK) dalam mengumpulkan data statistik tingkat kecamatan dari berbagai sumber. Kepada para KSK, saya menyampaikan penghargaan dan terima kasih atas kerja kerasnya, dan kepada narasumber yang menjadi rujukan data statistik ini, saya menyampaikan penghargaan dan terima kasih atas kerja samanya.

Saya berharap publikasi ini mampu memenuhi harapan pemerintah daerah dan masyarakat pada umumnya, yang menggunakan data statistik sebagai bahan perencanaan, monitoring, dan evaluasi perkembangan pembangunan di berbagai sektor, khususnya di Kecamatan Muara Sahung. Semoga publikasi ini bermanfaat dan Tuhan Yang Maha Esa senantiasa meridhoi setiap usaha kita.

Bintuhan, Agustus 2013
Kepala BPS KabupatenKaur,

Ir. A r b i

KATA PENGANTAR

Puji syukur kami panjatkan kepada Tuhan Yang Maha Esa, karena atas rahmat dan hidayah-Nya publikasi ini dapat terwujud sesuai jadwal waktu yang telah ditentukan. Publikasi **Kecamatan Muara Sahung Dalam Angka 2013** merupakan publikasi tahunan yang diterbitkan oleh Koordinator Statistik Kecamatan sebagai dasar untuk mengetahui situasi dan kondisi Kecamatan Muara Sahung tahun 2012.

Data pokok publikasi ini diperoleh dari instansi pemerintah, aparat desa atau kecamatan yang disajikan dalam bentuk tabel dan grafik dengan format yang sama dengan tahun sebelumnya. Kami menyadari meski telah dilakukan perbaikan dan penyempurnaan tetapi masih ada kekurangan, untuk itu sangat diharapkan saran dan kritik yang membangun.

Publikasi ini terwujud atas partisipasi dan kerja sama dari berbagai pihak, oleh karena itu kami mengucapkan terima kasih dan penghargaan kepada :

1. Camat Kecamatan Muara Sahung
2. Kepala Badan Pusat Statistik Kabupaten Kaur
3. Kepala Desa/aparatur di se-Kecamatan Muara Sahung
4. Semua pihak yang telah memberikan bantuannya

Semoga publikasi ini dapat bermanfaat bagi pengguna data statistik, baik instansi pemerintah, swasta dan perorangan.

Bintuhan, Agustus 2013

KSK Muara Sahung,

Andi Okta Fengki, S.Si.

DAFTAR ISI

| | Halaman |
|---------------------------|---------|
| Lembar Katalog..... | ii |
| Kata Sambutan..... | iii |
| Kata Pengantar..... | iv |
| Kata Pengantar..... | v |
| Daftar Isi..... | vi |
| Daftar Tabel..... | vii |
| Sketsa Peta..... | xi |
| 1. Keadaan Geografis..... | 1 |
| 2. Pemerintahan..... | 11 |
| 3. Kependudukan..... | 17 |
| 4. Sosial..... | 25 |
| 5. Pertanian..... | 42 |
| 6. Keuangan..... | 58 |
| 7. Listrik..... | 63 |

DAFTAR TABEL

| | Halaman |
|--|---------|
| 1. Kondisi Geografis | |
| 1.1 Keadaan Astronomis dan Geografis Wilayah Kecamatan Muara Sahung, 2012..... | 3 |
| 1.2 Luas Wilayah Kecamatan Menurut Desa di Kecamatan Muara Sahung, 2012..... | 4 |
| 1.3 Ketinggian Pusat Permukiman Desa Diatas Permukaan Laut (DPL) Menurut Desa di Kecamatan Muara Sahung (m), 2012..... | 5 |
| 1.4 Letak Geografis Wilayah Kecamatan Menurut Desa di Kecamatan Muara Sahung, 2012..... | 6 |
| 1.5 Luas Wilayah Menurut Tekstur/Jenis Tanah di Kecamatan Muara Sahung, 2012..... | 7 |
| 1.6 Jumlah Curah Hujan (Mm) Menurut Bulan di Kecamatan Muara Sahung, 2009-2012..... | 8 |
| 1.7 Jumlah Hari Hujan (Kali) Menurut Bulan di Kecamatan Muara Sahung, 2009-2012..... | 9 |
| 1.8 Jarak Antara Kantor Desa dengan Kantor Kecamatan Menurut Desa di Kecamatan Muara Sahung, 2012..... | 10 |
| 2. Pemerintahan | |
| 2.1 Dasar Hukum Pembentukan Wilayah Desa Menurut Desa di Kecamatan Muara Sahung, 2012..... | 13 |
| 2.2 Status Wilayah Desa Menurut Desa di Kecamatan Muara Sahung, 2012..... | 14 |
| 2.3 Klasifikasi Wilayah Desa Menurut Desa di Kecamatan Muara Sahung, 2012..... | 15 |
| 2.4 Jumlah Satuan Lingkungan Setempat (SLS) Menurut Desa di Kecamatan Muara Sahung, 2012..... | 16 |

3. Kependudukan

| | | |
|-----|--|----|
| 3.1 | Jumlah Penduduk Berdasarkan Jenis Kelamin Menurut Desa di Kecamatan Muara Sahung, 2012..... | 20 |
| 3.2 | Luas Wilayah, Jumlah Penduduk, dan Kepadatan Penduduk Menurut Desa di Kecamatan Muara Sahung, 2012..... | 21 |
| 3.3 | Jumlah Rumah Tangga, Jumlah Penduduk, dan Rata-rata Anggota Rumah Tangga Menurut Desa di Kecamatan Muara Sahung, 2012..... | 22 |
| 3.4 | Jumlah Penduduk Berdasarkan Jenis Kelamin dan Rasio Jenis Kelamin Menurut Desa di Kecamatan Muara Sahung, 2012..... | 23 |
| 3.5 | Jumlah Penduduk Berdasarkan Jenis Kelamin Menurut Kelompok Umur di Kecamatan Muara Sahung, 2012..... | 24 |

4. Sosial

| | | |
|------|--|----|
| 4.1 | Banyaknya Fasilitas Pendidikan Menurut Tingkat Pendidikan di Kecamatan Muara Sahung, 2012..... | 28 |
| 4.2 | Banyaknya Sekolah Dasar/Madrasah Ibtidaiyah Menurut Desa di Kecamatan Muara Sahung, 2012..... | 29 |
| 4.3 | Banyaknya Sekolah Menengah Pertama/Madrasah Tsanawiyah Menurut Desa di Kecamatan Muara Sahung, 2012..... | 30 |
| 4.4 | Banyaknya Sekolah Lanjutan Tingkat Atas Menurut Desa di Kecamatan Muara Sahung, 2012..... | 31 |
| 4.5 | Banyaknya Jumlah Murid dan Guru Menurut Tingkat Pendidikan di Kecamatan Muara Sahung, 2012..... | 32 |
| 4.6 | Banyaknya Sarana Kesehatan Menurut Jenis di Kecamatan Muara Sahung, 2012..... | 33 |
| 4.7 | Banyaknya Sarana Kesehatan Menurut Desa di Kecamatan Muara Sahung, 2012..... | 34 |
| 4.8 | Banyaknya Tenaga Kesehatan Berdasarkan SK Penempatan di Kecamatan Muara Sahung, 2012..... | 35 |
| 4.9 | Banyaknya Tenaga Kesehatan Berdasarkan Tempat Tinggal di Kecamatan Muara Sahung, 2012..... | 36 |
| 4.10 | Banyaknya Kasus Penyakit Menular yang Diamati di Kecamatan Muara Sahung, 2009-2012..... | 37 |

| | | |
|------|--|----|
| 4.11 | Banyaknya Peserta KB Aktif dan Alat Kontrasepsi yang Digunakan di Kecamatan Muara Sahung, 2009-2012..... | 38 |
| 4.12 | Banyaknya Peserta KB Baru dan Alat Kontrasepsi yang Digunakan di Kecamatan Muara Sahung, 2009-2012..... | 39 |
| 4.13 | Banyaknya Sarana Ibadah Menurut Desa di Kecamatan Muara Sahung, 2012..... | 40 |
| 4.14 | Banyaknya Pos Kamling dan Personil Hansip Menurut Desa di Kecamatan Muara Sahung, 2012..... | 41 |

5. Pertanian

| | | |
|------|---|----|
| 5.1 | Luas Panen Padi Sawah dan Padi Ladang di Kecamatan Muara Sahung (Hektar), 2008-2012..... | 45 |
| 5.2 | Produksi Padi Sawah dan Padi Ladang di Kecamatan Muara Sahung (Ton), 2008-2012..... | 46 |
| 5.3 | Luas Panen Palawija di Kecamatan Muara Sahung (Hektar), 2010-2012 | 47 |
| 5.4 | Produksi Palawija di Kecamatan Muara Sahung (Ton), 2010-2012..... | 48 |
| 5.5 | Luas Panen Sayur-sayuran di Kecamatan Muara Sahung (Hektar), 2010-2012..... | 49 |
| 5.6 | Produksi Sayur-sayuran di Kecamatan Muara Sahung (Ton), 2010-2012..... | 50 |
| 5.7 | Luas Panen Tanaman Buah-buahan di Kecamatan Muara Sahung (Hektar), 2010-2012..... | 51 |
| 5.8 | Produksi Tanaman Buah-buahan di Kecamatan Muara Sahung (Ton), 2010-2012..... | 52 |
| 5.9 | Luas Panen Komoditas Perkebunan di Kecamatan Muara Sahung (Hektar), 2010-2012..... | 53 |
| 5.10 | Produksi Komoditas Perkebunan di Kecamatan Muara Sahung (Ton), 2010-2012..... | 54 |
| 5.11 | Populasi Ternak di Kecamatan Muara Sahung (Ekor), 2010-2012..... | 55 |
| 5.12 | Luas Usaha Budidaya Perikanan Darat di Kecamatan Muara Sahung (Hektar), 2010-2012..... | 56 |
| 5.13 | Produksi dan Nilai Usaha Budidaya Perikanan Darat di Kecamatan Muara Sahung, 2010-2012..... | 57 |

6. Keuangan

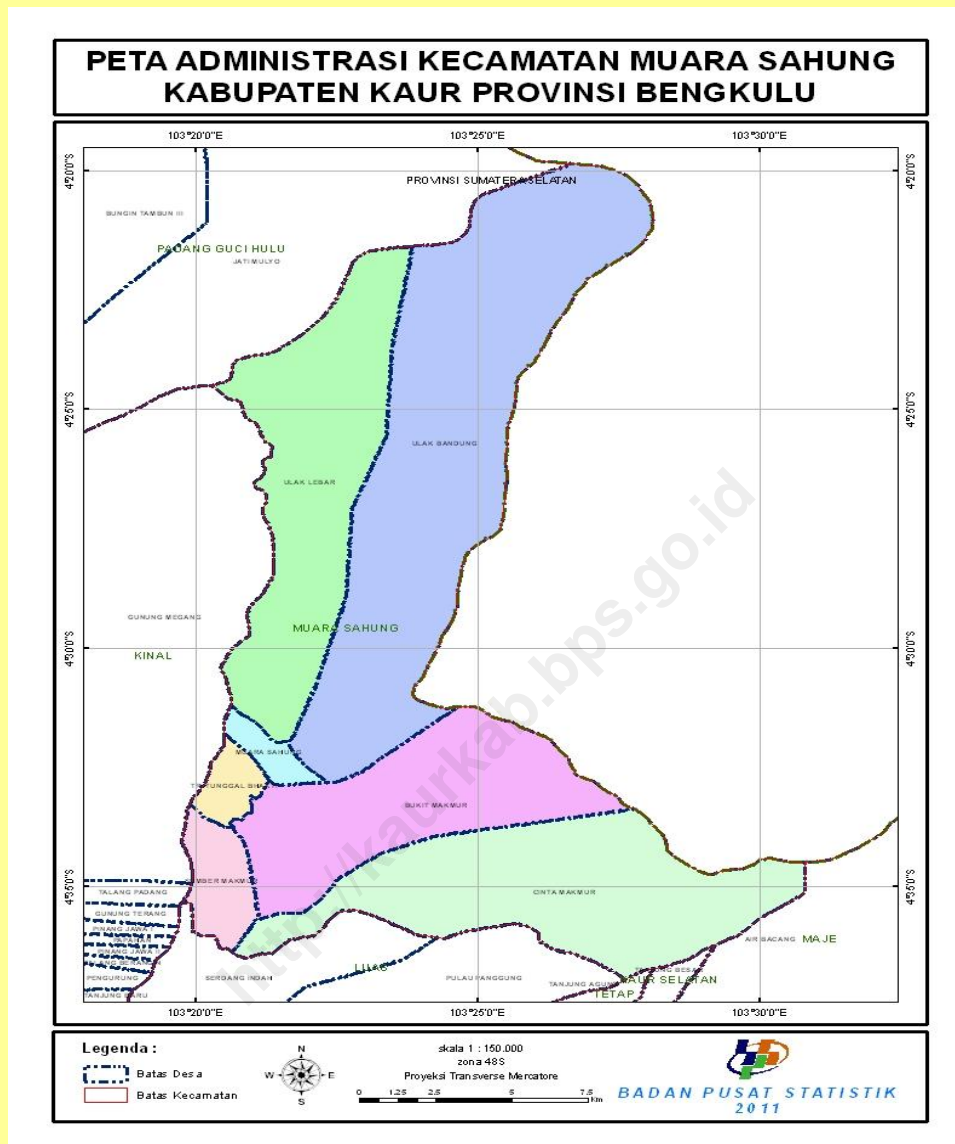
- 6.1 Banyaknya Koperasi Berdasarkan Desa di Kecamatan Muara Sahung, 2012..... 60
- 6.2 Banyaknya Akomodasi Menurut Desa di Kecamatan Muara Sahung, 2012..... 61
- 6.3 Banyaknya Pasar dan Fasilitas Perdagangan Menurut Desa di Kecamatan Muara Sahung, 2012..... 62

7. Listrik

- 7.1 Banyaknya Rumah Tangga Pemakai Listrik di Berdasarkan Rincian Desa di Kecamatan Muara Sahung, 2012..... 65

<http://kaurkab.bps.go.id>

SKETSA PETA KECAMATAN MUARA SAHUNG



Simbol data pada tabel

- 0 = tidak ada/tidak terdapat
- = data belum tersedia

Keadaan Geografi

1

<http://kaunjab.bps.go.id>

1. KEADAAN GEOGRAFIS

1. Letak Astronomis

Secara astronomis Kecamatan Muara Sahung terletak pada $4^{\circ} 19' 36'' - 4^{\circ} 37' 10,2''$ Lintang Selatan dan $103^{\circ} 18' 38,4'' - 103^{\circ} 31' 24''$ Bujur Timur. Letak astronomis ini memberikan gambaran bahwa Kecamatan Muara Sahung beriklim tropis. Terdapat dua musim seperti umumnya kecamatan lain di Kabupaten Kaur yaitu musim penghujan dan musim kemarau. Pada tabel dideskripsikan bahwa musim penghujan lebih banyak terjadi pada akhir hingga awal tahun. Sedangkan musim kering atau kemarau lebih banyak terjadi pada pertengahan tahun.

2. Letak Geografis

Kecamatan Muara Sahung merupakan salah satu kecamatan di kabupaten Kaur yang berbatasan langsung dengan Provinsi Sumatera Selatan. Kecamatan ini merupakan pemekaran dari Kecamatan Kaur Tengah yang sebelum pemekaran kabupaten merupakan kecamatan di wilayah Kabupaten Bengkulu Selatan. Luas Kecamatan Muara Sahung secara keseluruhan berkisar 250 km^2 , dengan wilayah desa terluas adalah Desa Ulak bandung. Berjarak 39 km dari ibukota Kabupaten Kaur dan 234 km dari ibukota Provinsi Bengkulu. Batas-batas wilayah Kecamatan Muara Sahung adalah :

- ❖ Sebelah paling utara berbatasan langsung dengan Provinsi Sumatera Selatan,
- ❖ Sebelah paling selatan berbatasan dengan Kecamatan Kinal,
- ❖ Sebelah paling barat berbatasan dengan Kecamatan Padang Guci Hulu, Kinal dan Luas, dan
- ❖ Sebelah paling timur berbatasan dengan Kecamatan Tetap, Kaur Selatan, dan Maje.

Tabel 1.1 Keadaan Astronomis dan Geografis Wilayah Kecamatan Muara Sahung, 2012

| Letak Astronomis | |
|---|-----------------|
| 4° 19' 36" – 4° 37' 10,2" | Lintang Selatan |
| 103° 18' 38,4" – 103° 31' 24" | Bujur Timur |
| Letak Geografis dan Batas Wilayah | |
| Wilayah Administrasi | Di sebelah |
| Provinsi Sumatera Selatan | Utara |
| Kecamatan Kinal | Selatan |
| Kecamatan Padang Guci Hulu, Kinal dan Luas | Barat |
| Kecamatan Tetap, Kaur Selatan, dan Maje | Timur |
| Luas wilayah daratan mencapai 250,00 km ² terbagi menjadi 7 desa | |

Sumber : Pemerintah Daerah Kabupaten Kaur

Tabel 1.2 Luas Wilayah Kecamatan Menurut Desa di Kecamatan Muara Sahung, 2012

| Nama Desa | Luas (km ²) | Persentase terhadap Luas Kecamatan (%) |
|--------------------|-------------------------|--|
| (1) | (2) | (3) |
| Bukit Makmur | 39,29 | 15,70 |
| Ulak Bandung | 68,41 | 27,40 |
| Sumber Makmur | 15,95 | 6,40 |
| Tri Tunggal Bhakti | 11,75 | 4,70 |
| Muara Sahung | 11,54 | 4,60 |
| Ulak Lebar | 52,26 | 20,90 |
| Cinta Makmur | 50,81 | 20,30 |
| J u m l a h | 250,00 | 100,00 |

Sumber : Pemerintah Daerah Kabupaten Kaur

Tabel 1.3 Ketinggian Pusat Permukiman Desa Diatas Permukaan Laut (DPL) Menurut Desa di Kecamatan Muara Sahung (m), 2012

| Nama Desa | Ketinggian DPL (m) |
|--------------------|--------------------|
| (1) | (2) |
| Bukit Makmur | 240,00 |
| Ulak Bandung | 200,00 |
| Sumber Makmur | 210,00 |
| Tri Tunggal Bhakti | 210,00 |
| Muara Sahung | 210,00 |
| Ulak Lebar | 200,00 |
| Cinta Makmur | 271,00 |

Sumber : Statistik Potensi Desa, Badan Pusat Statistik Kabupaten Kaur

Tabel 1.4 Letak Geografis Wilayah Kecamatan Menurut Desa di Kecamatan Muara Sahung, 2012

| Nama Desa | Pantai | Bukan Pantai | Berbatasan Hutan |
|--------------------|----------|--------------|------------------|
| (1) | (2) | (3) | (4) |
| Bukit Makmur | - | V | - |
| Ulak Bandung | - | V | - |
| Sumber Makmur | - | V | - |
| Tri Tunggal Bhakti | - | V | - |
| Muara Sahung | - | V | - |
| Ulak Lebar | - | V | - |
| Cinta Makmur | - | V | - |
| J u m l a h | - | 7 | - |

Sumber : Pemerintah Daerah Kabupaten Kaur

Tabel 1.5 Luas Wilayah Menurut Tekstur/Jenis Tanah di Kecamatan Muara Sahung, 2012

| Jenis Tanah | Luas (km ²) |
|---------------|-------------------------|
| (1) | (2) |
| Halus | 221,00 |
| Cukup Halus | 19,71 |
| Sedang | 6,25 |
| Cukup Kasar | 0,00 |
| Kasar | 3,03 |
| Jumlah | 250,00 |

Sumber : Badan Pertanahan Nasional Kabupaten Kaur

Tabel 1.6 Jumlah Curah Hujan (Mm) Menurut Bulan di Kecamatan Muara Sahung, 2009-2012

| Bulan | Curah Hujan (Mm) | | | |
|------------------|------------------|---------------|---------------|---------------|
| | 2009 | 2010 | 2011 | 2012 |
| (1) | (2) | (3) | (4) | (5) |
| Januari | 380 | 163 | 243 | 139 |
| Februari | 241 | 459 | 186 | 244 |
| Maret | 82 | 358 | 399 | 351 |
| April | 167 | 303 | 428 | 194 |
| Mei | 160 | 283 | 400 | 342 |
| Juni | 92 | 269 | 243 | 217 |
| Juli | 39 | 189 | 143 | 95 |
| Agustus | 190 | 419 | 49 | 88 |
| September | 591 | 245 | 47 | 121 |
| Oktober | 581 | 443 | 94 | 31 |
| November | 327 | 441 | 628 | 408 |
| Desember | 356 | 227 | 631 | 36 |
| Rata-rata | 267,17 | 316,58 | 291,00 | 188,83 |

Sumber : Kantor Badan Penyuluh Pertanian Kabupaten Kaur

Tabel 1.7 Jumlah Hari Hujan (Kali) Menurut Bulan di Kecamatan Muara Sahung, 2009-2012

| Bulan | Hari Hujan (Kali) | | | |
|------------------|-------------------|--------------|--------------|--------------|
| | 2009 | 2010 | 2011 | 2012 |
| (1) | (2) | (3) | (4) | (5) |
| Januari | 18 | 17 | 9 | 10 |
| Februari | 15 | 15 | 7 | 11 |
| Maret | 7 | 19 | 12 | 12 |
| April | 10 | 14 | 13 | 13 |
| Mei | 8 | 16 | 14 | 13 |
| Juni | 8 | 16 | 14 | 10 |
| Juli | 3 | 11 | 9 | 9 |
| Agustus | 8 | 11 | 5 | 12 |
| September | 17 | 12 | 4 | 11 |
| Oktober | 13 | 16 | 8 | 5 |
| November | 11 | 18 | 13 | 13 |
| Desember | 9 | 15 | 14 | 13 |
| Rata-rata | 10,58 | 15,00 | 10,17 | 11,00 |

Sumber : Kantor Badan Penyuluh Pertanian Kabupaten Kaur

Tabel 1.8 Jarak Antara Kantor Desa dengan Kantor Kecamatan Menurut Desa di Kecamatan Muara Sahung, 2012

| Nama Desa | Jarak ke Kantor Kecamatan (km) |
|--------------------|--------------------------------|
| (1) | (2) |
| Bukit Makmur | 3,50 |
| Ulak Bandung | 1,00 |
| Sumber Makmur | 4,00 |
| Tri Tunggal Bhakti | 3,50 |
| Muara Sahung | 1,00 |
| Ulak Lebar | 0,00 |
| Cinta Makmur | 3,00 |

Sumber : Pemerintah Daerah Kabupaten Kaur



<http://kaunfab.bps.go.id>

Pemerintahan

2

2. PEMERINTAHAN

Kecamatan Muara Sahung merupakan kecamatan pemekaran dari Kecamatan Kaur Tengah dibentuk berdasarkan Peraturan Daerah 66 Tahun 2005. Ibukota Kecamatan Muara Sahung terletak di Desa Ulak Lebar.

Wilayah administrasi pemerintahan di Kecamatan Muara Sahung terdiri dari 7 desa yang berstatus desa definitif. Setiap desa dipimpin oleh kepala desa yang proses penunjukannya dipilih secara langsung oleh masyarakat desa. Perangkat desa terdiri dari kepala desa (kades), sekretaris desa (sekdes), kepala urusan (kaur), Badan Perwakilan Desa (BPD).

Sebagian besar desa di Kecamatan Muara Sahung memiliki Satuan Lingkungan Setempat (SLS) terkecil berupa desa dan RT yang masing-masing diketuai oleh kepala desa dan ketua RT. Dengan adanya perangkat atau aparatur desa ini menunjukkan bahwa kelengkapan organisasi pemerintah di Kecamatan Muara Sahung sudah tertata dengan baik.

Tabel 2.1 Dasar Hukum Pembentukan Wilayah Desa Menurut Desa di Kecamatan Muara Sahung, 2012

| Nama Desa | Dasar Hukum Pembentukan |
|--------------------|---------------------------|
| (1) | (2) |
| Bukit Makmur | Perda Nomor 66 Tahun 2005 |
| Ulak Bandung | Perda Nomor 66 Tahun 2005 |
| Sumber Makmur | Perda Nomor 66 Tahun 2005 |
| Tri Tunggal Bhakti | Perda Nomor 66 Tahun 2005 |
| Muara Sahung | Perda Nomor 66 Tahun 2005 |
| Ulak Lebar | Perda Nomor 66 Tahun 2005 |
| Cinta Makmur | Perda Nomor 66 Tahun 2005 |

Sumber : Pemerintah Daerah Kabupaten Kaur

Tabel 2.2 Status Wilayah Desa Menurut Desa di Kecamatan Muara Sahung, 2012

| Nama Desa | Status Desa | |
|--------------------|-------------|-----------|
| | Definitif | Persiapan |
| (1) | (2) | (3) |
| Bukit Makmur | V | - |
| Ulak Bandung | V | - |
| Sumber Makmur | V | - |
| Tri Tunggal Bhakti | V | - |
| Muara Sahung | V | - |
| Ulak Lebar | V | - |
| Cinta Makmur | V | - |
| J u m l a h | 7 | - |

Sumber : Pemerintah Daerah Kabupaten Kaur

Tabel 2.3 Klasifikasi Wilayah Desa Menurut Desa di Kecamatan Muara Sahung, 2012

| Nama Desa | Klasifikasi Desa | | |
|--------------------|------------------|----------|----------|
| | Swasembada | Swakarsa | Swadaya |
| (1) | (2) | (3) | (4) |
| Bukit Makmur | V | - | - |
| Ulak Bandung | V | - | - |
| Sumber Makmur | V | - | - |
| Tri Tunggal Bhakti | V | - | - |
| Muara Sahung | V | - | - |
| Ulak Lebar | V | - | - |
| Cinta Makmur | V | - | - |
| Jumlah | 7 | - | - |

Sumber : Pemerintah Daerah Kabupaten Kaur

Tabel 2.4 Jumlah Satuan Lingkungan Setempat (SLS) Menurut Desa di Kecamatan Muara Sahung, 2012

| Nama Desa | Jumlah Satuan Lingkungan Setempat (SLS) | | |
|--------------------|---|----------|-----------|
| | Desa | Dusun | RT |
| (1) | (2) | (3) | |
| Bukit Makmur | - | - | 12 |
| Ulak Bandung | - | - | 12 |
| Sumber Makmur | - | - | 3 |
| Tri Tunggal Bhakti | - | - | 4 |
| Muara Sahung | 1 | - | - |
| Ulak Lebar | - | - | 6 |
| Cinta Makmur | - | - | 4 |
| J u m l a h | 1 | - | 41 |

Sumber : Pemerintah Daerah Kabupaten Kaur

Kependudukan

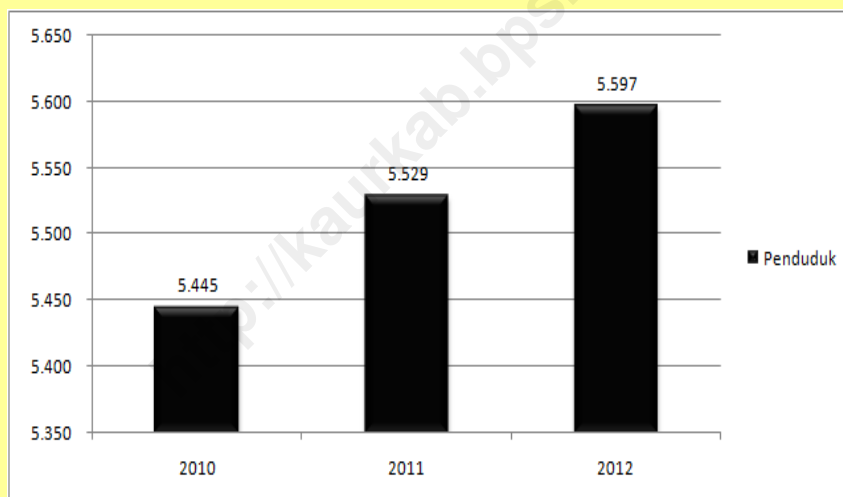
3

<http://kaupab.bps.go.id>

3. KEPENDUDUKAN

Jumlah penduduk Kecamatan Muara Sahung pada tahun 2012 diperkirakan mencapai 5.597 jiwa. Pada tahun 2011, jumlah penduduk Kecamatan Muara Sahung tercatat 5.529 jiwa. Artinya, pada tahun 2012 terjadi pertumbuhan penduduk sebesar 1,23 persen. Jumlah penduduk laki-laki mencapai 2.996 jiwa dan perempuan 2.601 jiwa. Rasio jenis kelamin atau *sex ratio* penduduk Kecamatan Muara Sahung pada 2012 sebesar 115,19. Angka ini menunjukkan bahwa setiap 100 penduduk perempuan di Kecamatan Muara Sahung terdapat 115 penduduk laki-laki.

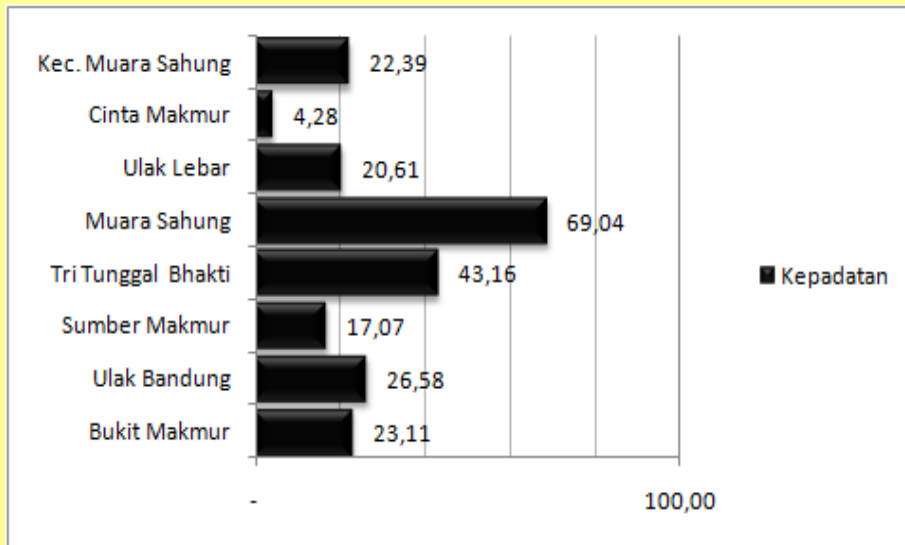
Gambar 1.
Perkembangan Jumlah Penduduk Kecamatan Muara Sahung, 2010-2012



Sumber : Badan Pusat Statistik Kaur

Dengan luas wilayah 250,00 km² dan jumlah penduduk 5.597 jiwa, maka kepadatan penduduk di Kecamatan Muara Sahung per km² adalah 22,39 jiwa. Sebaran penduduk menurut desa menunjukkan bahwa jumlah penduduk Kecamatan Muara Sahung tidak merata tersebar dalam 7 desa dan masih terkonsentrasi di Desa Muara Sahung dengan tingkat kepadatan 69,04 jiwa per km². Desa Ulak Bandung memiliki jumlah penduduk terbesar dengan jumlah mencapai 1.818 jiwa, sedangkan Desa Cinta Makmur jumlah penduduk paling sedikit dengan total penduduk 218 jiwa.

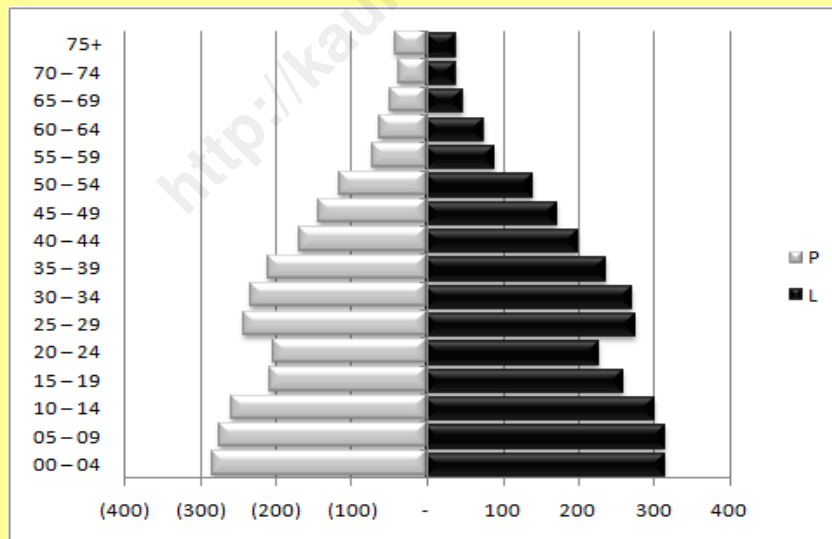
Gambar 2.
Kepadatan Penduduk di Kecamatan Muara Sahung, 2012



Sumber : Badan Pusat Statistik Kaur

Pada tahun 2012, jumlah rumah tangga yang tercatat sebanyak 1.385 rumah tangga. Rata-rata anggota rumah tangga (ART) adalah sebesar 4,04 jiwa per rumah tangga.

Gambar 3.
Penduduk Laki-laki dan Perempuan (Kelompok Umur), 2012



Sumber : Badan Pusat Statistik Kaur

Secara struktur, penduduk Kecamatan Muara Sahung didominasi oleh penduduk usia produktif (15-55 tahun). Penduduk usia produktif tercatat sebanyak 72,69 persen. Penduduk usia muda (0-14 tahun) dan penduduk usia tua (≥ 55 tahun) masing-masing 35,19 persen dan 5,06 persen.

Tabel 3.1 Jumlah Penduduk Berdasarkan Jenis Kelamin Menurut Desa di Kecamatan Muara Sahung, 2012

| Nama Desa | Jenis Kelamin | | Total |
|--------------------|---------------|--------------|--------------|
| | Laki-laki | Perempuan | |
| (1) | (2) | (3) | (4) |
| Bukit Makmur | 489 | 419 | 908 |
| Ulak Bandung | 970 | 848 | 1.818 |
| Sumber Makmur | 144 | 128 | 272 |
| Tri Tunggal Bhakti | 282 | 225 | 507 |
| Muara Sahung | 412 | 385 | 797 |
| Ulak Lebar | 593 | 484 | 1.077 |
| Cinta Makmur | 106 | 112 | 218 |
| J u m l a h | 2.996 | 2.601 | 5.597 |

Sumber : Badan Pusat Statistik Kabupaten Kaur

Tabel 3.2 Luas Wilayah, Jumlah Penduduk, dan Kepadatan Penduduk Menurut Desa di Kecamatan Muara Sahung, 2012

| Nama Desa | Luas Wilayah (km ²) | Jumlah Penduduk (jiwa) | Kepadatan (jiwa/km ²) |
|--------------------|------------------------------------|---------------------------|--------------------------------------|
| (1) | (2) | (3) | (4) |
| Bukit Makmur | 39,29 | 908 | 23,11 |
| Ulak Bandung | 68,41 | 1.818 | 26,58 |
| Sumber Makmur | 15,95 | 272 | 17,07 |
| Tri Tunggal Bhakti | 11,75 | 507 | 43,16 |
| Muara Sahung | 11,54 | 797 | 69,04 |
| Ulak Lebar | 52,26 | 1.077 | 20,61 |
| Cinta Makmur | 50,81 | 218 | 4,28 |
| J u m l a h | 250,00 | 5.597 | 22,39 |

Sumber : Badan Pusat Statistik Kabupaten Kaur

Tabel 3.3 Jumlah Rumah Tangga dan Jumlah Penduduk Menurut Desa di Kecamatan Muara Sahung, 2012

| Nama Desa | Jumlah Rumah Tangga | Jumlah Penduduk (jiwa) |
|--------------------|---------------------|------------------------|
| (1) | (2) | (3) |
| Bukit Makmur | 225 | 908 |
| Ulak Bandung | 450 | 1.818 |
| Sumber Makmur | 67 | 272 |
| Tri Tunggal Bhakti | 126 | 507 |
| Muara Sahung | 197 | 797 |
| Ulak Lebar | 267 | 1.077 |
| Cinta Makmur | 54 | 218 |
| J u m l a h | 1.385 | 5.597 |

Sumber : Badan Pusat Statistik Kabupaten Kaur

Tabel 3.4 Jumlah Penduduk Berdasarkan Jenis Kelamin dan Rasio Jenis Kelamin Menurut Desa di Kecamatan Muara Sahung, 2012

| Nama Desa | Jenis Kelamin | | Rasio Jenis Kelamin |
|--------------------|---------------|--------------|---------------------|
| | Laki-laki | Perempuan | |
| (1) | (2) | (3) | (4) |
| Bukit Makmur | 489 | 419 | 116,65 |
| Ulak Bandung | 970 | 848 | 114,30 |
| Sumber Makmur | 144 | 128 | 112,97 |
| Tri Tunggal Bhakti | 282 | 225 | 125,09 |
| Muara Sahung | 412 | 385 | 107,15 |
| Ulak Lebar | 593 | 484 | 122,49 |
| Cinta Makmur | 106 | 112 | 95,01 |
| J u m l a h | 2.996 | 2.601 | 115,19 |

Sumber : Badan Pusat Statistik Kabupaten Kaur

Tabel 3.5 Jumlah Penduduk Berdasarkan Jenis Kelamin Menurut Kelompok Umur di Kecamatan Muara Sahung, 2012

| Kelompok Umur | Jenis Kelamin | | Total |
|--------------------|---------------|--------------|--------------|
| | Laki-laki | Perempuan | |
| (1) | (2) | (3) | (4) |
| 0 – 4 | 315 | 283 | 598 |
| 5 – 9 | 314 | 273 | 588 |
| 10 – 14 | 301 | 258 | 559 |
| 15 – 19 | 259 | 208 | 467 |
| 20 – 24 | 227 | 204 | 431 |
| 25 – 29 | 275 | 243 | 518 |
| 30 – 34 | 270 | 233 | 504 |
| 35 – 39 | 236 | 209 | 445 |
| 40 – 44 | 200 | 169 | 369 |
| 45 – 49 | 171 | 143 | 314 |
| 50 – 54 | 140 | 115 | 255 |
| 55 – 59 | 89 | 73 | 162 |
| 60 – 64 | 75 | 64 | 138 |
| 65 – 69 | 47 | 48 | 95 |
| 70 – 74 | 39 | 38 | 76 |
| 75+ | 38 | 41 | 79 |
| J u m l a h | 2.996 | 2.601 | 5.597 |

Sumber : Badan Pusat Statistik Kabupaten Kaur

<http://kaurkab.bps.go.id>

Sosial

4

4. SOSIAL

1. Pendidikan

Bidang pendidikan meliputi jumlah fasilitas, jumlah tenaga pengajar dan jumlah murid. Pada tahun 2012 di Kecamatan Muara Sahung terdapat 6 Sekolah Dasar (SD/MI), 3 Sekolah Lanjutan Tingkat Pertama (SMP/MTs), dan 1 Sekolah Lanjutan Tingkat Atas (SMA/MA/SMK).

Pada tahun yang sama jumlah murid SD, SLTP, dan SLTA masing-masing 888 murid, 326 murid, dan 129 murid. Untuk jumlah tenaga pengajar (guru) SD, SLTP, dan SLTA masing-masing adalah 38 guru, 16 guru, dan 4 guru.

Berdasarkan data di atas, dapat kita catat bahwa pada tingkat SD, rasio murid terhadap sekolah adalah 148,00 yang menyatakan bahwa rata-rata jumlah murid di setiap SD di Kecamatan Muara Sahung adalah 148 murid. Sedangkan rasio murid terhadap guru mencapai 23,37 yang menyatakan setiap guru SD di Kecamatan Muara Sahung rata-rata mengajar 23 murid. Pada tingkat SLTP, rasio murid terhadap sekolah adalah 108,67. Rata-rata jumlah murid di setiap SLTP di Kecamatan Muara Sahung adalah 108 murid, sedangkan rasio murid terhadap guru adalah 20,38. Ini artinya bahwa setiap guru SMP di Kecamatan Muara Sahung rata-rata mengajar 20 murid. Untuk tingkat SLTA, rasio murid terhadap sekolah adalah 129,00. Rasio murid terhadap guru adalah 32,25.

2. Kesehatan

Fasilitas kesehatan yang terdapat di Kecamatan Muara Sahung pada tahun 2012 adalah 1 puskesmas, 2 puskesmas pembantu dan 2 poskesdes. Untuk tenaga medis di kecamatan ini terdapat 2 dokter umum dan 7 bidan. Satu orang dokter harus melayani 2.798 penduduk. Jumlah akseptor aktif Keluarga Berencana (KB) tercatat 1.025.

3. Keagamaan

Keagamaan meliputi banyaknya penduduk pemeluk agama tertentu dan jumlah sarana ibadah. Hingga tahun 2012 di Kecamatan Muara Sahung sebagian besar penduduknya memeluk agama Islam dengan kisaran persentase mencapai 99,83 persen. Untuk jumlah sarana ibadah di kecamatan ini tercatat memiliki 17 masjid.

4. Keamanan

Keamanan meliputi banyaknya pos keamanan lingkungan (pos kamling) dan jumlah personil pertahanan sipil (hansip). Pada tahun 2012, semua desa di Kecamatan Muara Sahung belum tercatat memiliki pos kamling. Akan tetapi semua desa sudah memiliki kelengkapan personil hansip secara keseluruhan. Hingga 2012, tercatat personil hansip di kecamatan ini adalah sebanyak 42 personil.

Tabel 4.1 Banyaknya Fasilitas Pendidikan Menurut Tingkat Pendidikan di Kecamatan Muara Sahung, 2012

| Tingkat Pendidikan | Jumlah |
|--------------------|--------|
| (1) | (2) |
| TK Sederajat | - |
| SD Sederajat | 6 |
| SLTP Sederajat | 3 |
| SLTA Sederajat | 1 |

Sumber : Dinas Pendidikan dan Kebudayaan Kabupaten Kaur

Tabel 4.2 Banyaknya Sekolah Dasar/Madrasah Ibtidaiyah Menurut Desa di Kecamatan Muara Sahung, 2012

| Nama Desa | SD/MI | | Total |
|--------------------|----------|----------|----------|
| | Negeri | Swasta | |
| (1) | (2) | (3) | (4) |
| Bukit Makmur | 1 | - | 1 |
| Ulak Bandung | 1 | - | 1 |
| Sumber Makmur | - | - | - |
| Tri Tunggal Bhakti | 1 | - | 1 |
| Muara Sahung | 1 | - | 1 |
| Ulak Lebar | 2 | - | 2 |
| Cinta Makmur | - | - | - |
| Jumlah | 6 | - | 6 |

Sumber : Dinas Pendidikan dan Kebudayaan Kabupaten Kaur

Tabel 4.3 Banyaknya Sekolah Menengah Pertama/Madrasah Tsanawiyah Menurut Desa di Kecamatan Muara Sahung, 2012

| Nama Desa | SMP/MTs | | Total |
|--------------------|----------|----------|----------|
| | Negeri | Swasta | |
| (1) | (2) | (3) | (4) |
| Bukit Makmur | 1 | - | 1 |
| Ulak Bandung | 1 | - | 1 |
| Sumber Makmur | - | - | - |
| Tri Tunggal Bhakti | - | - | - |
| Muara Sahung | - | - | - |
| Ulak Lebar | 1 | - | 1 |
| Cinta Makmur | - | - | - |
| J u m l a h | 3 | - | 3 |

Sumber : Dinas Pendidikan dan Kebudayaan Kabupaten Kaur

Tabel 4.4 Banyaknya Sekolah Lanjutan Tingkat Atas Menurut Desa di Kecamatan Muara Sahung, 2012

| Nama Desa | SMA/SMK/MA | | Total |
|--------------------|------------|----------|----------|
| | Negeri | Swasta | |
| (1) | (2) | (3) | (4) |
| Bukit Makmur | 1 | - | 1 |
| Ulak Bandung | - | - | - |
| Sumber Makmur | - | - | - |
| Tri Tunggal Bhakti | - | - | - |
| Muara Sahung | - | - | - |
| Ulak Lebar | - | - | - |
| Cinta Makmur | - | - | - |
| J u m l a h | 1 | - | 1 |

Sumber : Dinas Pendidikan dan Kebudayaan Kabupaten Kaur

Tabel 4.5 Banyaknya Jumlah Murid dan Guru Menurut Tingkat Pendidikan di Kecamatan Muara Sahung, 2012

| Tingkat Pendidikan | Jumlah Murid | | | Jumlah Guru | | |
|--------------------|--------------|-----|-------|-------------|-----|-------|
| | L | P | Total | L | P | Total |
| (1) | (2) | (3) | (4) | (5) | (6) | (7) |
| SD/MI | 452 | 436 | 888 | 27 | 11 | 38 |
| SMP/MTs | 167 | 159 | 326 | 10 | 6 | 16 |
| SMA/SMK/MA | 75 | 54 | 129 | 3 | 1 | 4 |

Sumber : Dinas Pendidikan dan Kebudayaan Kabupaten Kaur

<http://kaurkab.bps.go.id>

Tabel 4.6 Banyaknya Sarana Kesehatan Menurut Jenis di Kecamatan Muara Sahung, 2012

| Sarana Kesehatan | Jumlah |
|--------------------|--------|
| (1) | (2) |
| Rumah Sakit | - |
| Puskesmas | 1 |
| Puskesmas Pembantu | 2 |
| Puskesmas Keliling | - |
| Posyandu | - |
| Apotek | - |
| Poskesdes | 2 |
| Polindes | - |

Sumber : Dinas Kesehatan Kabupaten Kaur

Tabel 4.7 Banyaknya Sarana Kesehatan Menurut Desa di Kecamatan Muara Sahung, 2012

| Nama Desa | Rumah Sakit | Puskesmas | Pustu | Polindes | Poskesdes |
|--------------------|-------------|-----------|----------|----------|-----------|
| (1) | (2) | (3) | (4) | (5) | (6) |
| Bukit Makmur | - | - | 1 | - | 1 |
| Ulak Bandung | - | 1 | - | - | - |
| Sumber Makmur | - | - | - | - | - |
| Tri Tunggal Bhakti | - | - | 1 | - | - |
| Muara Sahung | - | - | - | - | - |
| Ulak Lebar | - | - | - | - | - |
| Cinta Makmur | - | - | - | - | 1 |
| J u m l a h | - | 1 | 2 | - | 2 |

Sumber : Dinas Kesehatan Kabupaten Kaur

Tabel 4.8 Banyaknya Tenaga Kesehatan Berdasarkan SK Penempatan Menurut Desa di Kecamatan Muara Sahung, 2012

| Nama Desa | Dokter | Bidan | Dukun Bersalin |
|--------------------|----------|----------|----------------|
| (1) | (2) | (3) | (4) |
| Bukit Makmur | - | 1 | - |
| Ulak Bandung | 2 | 4 | - |
| Sumber Makmur | - | - | - |
| Tri Tunggal Bhakti | - | 2 | - |
| Muara Sahung | - | - | - |
| Ulak Lebar | - | - | - |
| Cinta Makmur | - | - | - |
| J u m l a h | 2 | 7 | - |

Sumber : Dinas Kesehatan Kabupaten Kaur

Tabel 4.9 Banyaknya Tenaga Kesehatan Berdasarkan Tempat Tinggal Menurut Desa di Kecamatan Muara Sahung, 2012

| Nama Desa | Dokter | Bidan | Dukun Bersalin |
|--------------------|----------|----------|----------------|
| (1) | (2) | (3) | (4) |
| Bukit Makmur | - | - | 4 |
| Ulak Bandung | - | - | 10 |
| Sumber Makmur | - | - | 2 |
| Tri Tunggal Bhakti | - | - | 2 |
| Muara Sahung | - | - | - |
| Ulak Lebar | - | - | 3 |
| Cinta Makmur | - | - | 1 |
| J u m l a h | - | - | 16 |

Sumber : Dinas Kesehatan Kabupaten Kaur

Tabel 4.10 Banyaknya Kasus Penyakit Menular yang Diamati di Kecamatan Muara Sahung, 2009-2012

| Jenis Penyakit | Tahun | | | |
|-----------------------|----------|------------|------------|----------|
| | 2009 | 2010 | 2011 | 2012 |
| (1) | (2) | (3) | (4) | (5) |
| Diare | - | 62 | 20 | - |
| TBC (+) | - | 7 | 9 | - |
| Malaria (+) | - | - | 5 | 2 |
| Demam Berdarah Dengue | - | - | - | - |
| Pneumonia | - | - | 7 | - |
| Malaria Epidemis | - | 150 | 262 | - |
| J u m l a h | - | 219 | 303 | 2 |

Sumber : Dinas Kesehatan Kabupaten Kaur

Tabel 4.11 Banyaknya Peserta KB Aktif dan Alat Kontrasepsi yang Digunakan di Kecamatan Muara Sahung, 2009-2012

| Alat Kontrasepsi | Tahun | | | |
|--------------------|----------|--------------|--------------|--------------|
| | 2009 | 2010 | 2011 | 2012 |
| (1) | (2) | (3) | (4) | (5) |
| IUD | - | 50 | 50 | 50 |
| Pil | - | 436 | 400 | 400 |
| Kondom | - | 30 | 29 | 25 |
| Suntik | - | 460 | 460 | 460 |
| Lainnya | - | 85 | 85 | 90 |
| J u m l a h | - | 1.061 | 1.025 | 1.025 |

Sumber : Badan Koordinasi Keluarga Berencana Kabupaten Kaur

Tabel 4.12 Banyaknya Peserta KB Baru dan Alat Kontrasepsi yang Digunakan di Kecamatan Muara Sahung, 2009-2012

| Alat Kontrasepsi | Tahun | | | |
|--------------------|-------|------|------|------|
| | 2009 | 2010 | 2011 | 2012 |
| (1) | (2) | (3) | (4) | (5) |
| IUD | - | - | - | - |
| Pil | - | - | - | - |
| Kondom | - | - | - | - |
| Suntik | - | - | - | - |
| Lainnya | - | - | - | - |
| J u m l a h | - | - | - | - |

Sumber : Badan Koordinasi Keluarga Berencana Kabupaten Kaur

Tabel 4.13 Banyaknya Sarana Ibadah Menurut Desa di Kecamatan Muara Sahung, 2012

| Nama Desa | Masjid | Mushola | Gereja | Pura |
|--------------------|-----------|----------|----------|----------|
| (1) | (2) | (3) | (4) | (5) |
| Bukit Makmur | 2 | 2 | - | - |
| Ulak Bandung | 5 | 1 | - | - |
| Sumber Makmur | 2 | 1 | - | - |
| Tri Tunggal Bhakti | 1 | - | - | - |
| Muara Sahung | 1 | 1 | - | - |
| Ulak Lebar | 4 | - | - | - |
| Cinta Makmur | 2 | - | - | - |
| J u m l a h | 17 | 5 | - | - |

Sumber : Kantor Kementerian Agama Kabupaten Kaur

Tabel 4.14 Banyaknya Pos Kamling dan Personil Hansip Menurut Desa di Kecamatan Muara Sahung, 2012

| Nama Desa | Pos Kamling | Personil Hansip |
|--------------------|-------------|-----------------|
| (1) | (2) | (3) |
| Bukit Makmur | - | 6 |
| Ulak Bandung | - | 6 |
| Sumber Makmur | - | 6 |
| Tri Tunggal Bhakti | - | 6 |
| Muara Sahung | - | 6 |
| Ulak Lebar | - | 6 |
| Cinta Makmur | - | 6 |
| J u m l a h | - | 42 |

Sumber : Kantor Kecamatan Muara Sahung

<http://kaurk2b.bps.go.id>

Pertanian

5

5. PERTANIAN

1. Tanaman Padi dan Palawija

Luas panen padi sawah dan padi ladang pada tahun 2012 sebesar 587,00 hektar mengalami penurunan 1,34 persen dibanding tahun 2011 yang besarnya mencapai 594,99 hektar. Terjadinya penurunan luas panen padi sawah dan padi ladang tersebut berpengaruh terhadap produksi padi dari 2.219,95 ton menjadi 2.090,40 ton. Produktifitas padi sawah dan padi ladang di Kecamatan Muara Sahung pada tahun 2012 masing-masing mencapai 4,20 ton per hektar dan 2,70 ton per hektar.

Untuk tanaman palawija di Kecamatan Muara Sahung produksinya masih didominasi oleh tanaman jagung yang besar produksinya mencapai 207,00 ton selama tahun 2012, diikuti produksi ubi jalar, kacang hijau, ubi kayu, kedelai dan kacang tanah dengan masing-masing produksi 64,40 ton, 20,00 ton, 17,20 ton, 9,60 dan 6,00 ton.

2. Hortikultura

Produksi tanaman sayuran selama 2012 di Kecamatan Muara Sahung didominasi oleh tanaman ketimun dengan produksi sekitar 750,00 ton. Produksi sayuran lain adalah terung 440,00 ton, cabe 385,00 ton, tomat 280 ton, kacang panjang 240,00 ton dan kangkung 12,00 ton.

3. Perkebunan

Pada subsektor perkebunan, kopi masih merupakan produk unggulan di Kecamatan Muara Sahung dengan produksi 823,88 ton, karet 322,50 ton, kelapa sawit 298,50 ton, pinang 13,00 ton, kakao 8,80 ton, kelapa 6,00 ton dan kelapa 6,00 ton.

4. Peternakan

Pada subsektor peternakan tercatat populasi sapi potong 80 ekor, kambing 346 ekor, dan ayam kampung sekitar 1.516 ekor.

5. Perikanan

Subsektor perikanan di Kecamatan Muara Sahung potensinya pada perikanan budidaya. Berdasarkan data dari Dinas Kelautan dan Perikanan Kabupaten Kaur luas lahan usaha perikanan darat pada tahun 2012 tercatat 293,00 hektar dengan produksi mencapai 161,18 ton.

<http://kaurkab.bps.go.id>

Tabel 5.1 Luas Panen Padi Sawah dan Padi Ladang di Kecamatan Muara Sahung (Hektar), 2008-2012

| Tahun | Padi Sawah | Padi Ladang | Jumlah |
|-------|------------|-------------|--------|
| (1) | (2) | (3) | (4) |
| 2008 | - | - | - |
| 2009 | 363,42 | 585,66 | 949,09 |
| 2010 | 416,09 | 191,03 | 607,12 |
| 2011 | 394,70 | 200,29 | 594,99 |
| 2012 | 337,00 | 250,00 | 587,00 |

Sumber : Dinas Pertanian, Perkebunan, dan Peternakan Kabupaten Kaur

<http://kaurkab.bps.go.id>

Tabel 5.2 Produksi Padi Sawah dan Padi Ladang di Kecamatan Muara Sahung (Ton), 2008-2012

| Tahun | Padi Sawah | Padi Ladang | Jumlah |
|-------|------------|-------------|----------|
| (1) | (2) | (3) | (4) |
| 2008 | - | - | - |
| 2009 | 1.526,38 | 1.229,89 | 2.756,28 |
| 2010 | 1.679,37 | 405,84 | 2.085,21 |
| 2011 | 1.624,90 | 595,06 | 2.219,95 |
| 2012 | 1.415,40 | 675,00 | 2.090,40 |

Sumber : Dinas Pertanian, Perkebunan, dan Peternakan Kabupaten Kaur

<http://kaurkab.bps.go.id>

Tabel 5.3 Luas Panen Palawija di Kecamatan Muara Sahung (Hektar), 2010-2012

| Palawija | Luas Panen (Hektar) | | |
|--------------|---------------------|-------|-------|
| | 2010 | 2011 | 2012 |
| (1) | (2) | (3) | (4) |
| Jagung | 81,27 | 88,00 | 45,00 |
| Ubi Kayu | 2,47 | 2,69 | 2,00 |
| Ubi Jalar | 10,46 | 9,86 | 7,00 |
| Kacang Tanah | 10,13 | 9,19 | 5,00 |
| Kedelai | 6,57 | 8,48 | 8,00 |
| Kacang Hijau | 13,50 | 13,40 | 20,00 |

Sumber : Dinas Pertanian, Perkebunan, dan Peternakan Kabupaten Kaur

Tabel 5.4 Produksi Palawija di Kecamatan Muara Sahung (Ton), 2010-2012

| Palawija | Produksi (Ton) | | |
|--------------|----------------|--------|--------|
| | 2010 | 2011 | 2012 |
| (1) | (2) | (3) | (4) |
| Jagung | 294,44 | 294,44 | 207,00 |
| Ubi Kayu | 29,13 | 31,72 | 17,20 |
| Ubi Jalar | 100,45 | 95,42 | 64,40 |
| Kacang Tanah | 10,45 | 9,29 | 6,00 |
| Kedelai | 6,73 | 8,56 | 9,60 |
| KacangHijau | 13,07 | 13,19 | 20,00 |

Sumber : Dinas Pertanian, Perkebunan, dan Peternakan Kabupaten Kaur

Tabel 5.5 Luas Panen Sayur-sayuran di Kecamatan Muara Sahung (Hektar), 2010-2012

| Jenis Sayuran | Luas Panen (Hektar) | | |
|----------------|---------------------|------|-------|
| | 2010 | 2011 | 2012 |
| (1) | (2) | (3) | (4) |
| Kacang Panjang | - | - | 14,00 |
| Cabe | - | - | 15,00 |
| Tomat | - | - | 4,00 |
| Terung | - | - | 6,00 |
| Ketimun | - | - | 6,00 |
| Kangkung | - | - | 3,00 |
| Bayam | - | - | - |
| Lainnya | - | - | - |

Sumber : Dinas Pertanian, Perkebunan, dan Peternakan Kabupaten Kaur

Tabel 5.6 Produksi Sayur-sayuran di Kecamatan Muara Sahung (Ton), 2010-2012

| Jenis Sayuran | Produksi (Ton) | | |
|----------------|----------------|------|--------|
| | 2010 | 2011 | 2012 |
| (1) | (2) | (3) | (4) |
| Kacang Panjang | - | - | 240,00 |
| Cabe | - | - | 385,00 |
| Tomat | - | - | 280,00 |
| Terung | - | - | 440,00 |
| Ketimun | - | - | 750,00 |
| Kangkung | - | - | 12,00 |
| Bayam | - | - | - |
| Lainnya | - | - | - |

Sumber : Dinas Pertanian, Perkebunan, dan Peternakan Kabupaten Kaur

Tabel 5.7 Luas Panen Buah-buahan di Kecamatan Muara Sahung (Hektar), 2010-2012

| Jenis Buah-buahan | Luas Panen (Hektar) | | |
|-------------------|---------------------|------|------|
| | 2010 | 2011 | 2012 |
| (1) | (2) | (3) | (4) |
| Mangga | - | - | - |
| Durian | - | - | - |
| Jeruk | - | - | - |
| Pisang | - | - | - |
| Pepaya | - | - | - |
| Nenas | - | - | - |
| Adpokat | - | - | - |
| Sawo | - | - | - |
| Rambutan | - | - | - |
| Salak | - | - | - |
| Lainnya | - | - | - |

Sumber : Dinas Pertanian, Perkebunan, dan Peternakan Kabupaten Kaur

Tabel 5.8 Produksi Panen Buah-buahan di Kecamatan Muara Sahung (Ton), 2010-2012

| Jenis Buah-buahan | Produksi (Ton) | | |
|-------------------|----------------|------|------|
| | 2010 | 2011 | 2012 |
| (1) | (2) | (3) | (4) |
| Mangga | - | - | - |
| Durian | - | - | - |
| Jeruk | - | - | - |
| Pisang | - | - | - |
| Pepaya | - | - | - |
| Nenas | - | - | - |
| Adpokat | - | - | - |
| Sawo | - | - | - |
| Rambutan | - | - | - |
| Salak | - | - | - |
| Lainnya | - | - | - |

Sumber : Dinas Pertanian, Perkebunan, dan Peternakan Kabupaten Kaur

Tabel 5.9 Luas Panen Komoditas Perkebunan di Kecamatan Muara Sahung (Hektar), 2010-2012

| Komoditas | Luas Panen (Hektar) | | |
|--------------|------------------------|------|------|
| | 2010 | 2011 | 2012 |
| (1) | (2) | (3) | (4) |
| Karet | - | - | - |
| Kelapa | - | - | - |
| Kelapa Sawit | - | - | - |
| Kopi | - | - | - |
| Lada | - | - | - |
| Coklat | - | - | - |
| Cengkeh | - | - | - |
| Pinang | - | - | - |

Sumber : Dinas Pertanian, Perkebunan, dan Peternakan Kabupaten Kaur

Tabel 5.10 Produksi Komoditas Perkebunan di Kecamatan Muara Sahung (Ton), 2010-2012

| Komoditas | Produksi (Ton) | | |
|--------------|----------------|----------|--------|
| | 2010 | 2011 | 2012 |
| (1) | (2) | (3) | (4) |
| Karet | 248,97 | 321,75 | 322,50 |
| Kelapa | 12,00 | 12,95 | 6,00 |
| Kelapa Sawit | 2.352,96 | 2.436,85 | 298,50 |
| Kopi | 653,03 | 665,33 | 823,88 |
| Lada | 5,04 | 0,45 | 1,20 |
| Coklat | 25,51 | 27,00 | 8,80 |
| Cengkeh | - | - | - |
| Pinang | 23,17 | 10,43 | 13,00 |

Sumber : Dinas Pertanian, Perkebunan, dan Peternakan Kabupaten Kaur

Tabel 5.11 Populasi Ternak di Kecamatan Muara Sahung (Ekor), 2010-2012

| Jenis Ternak | Populasi (Ekor) | | |
|---------------|-----------------|-------|------|
| | 2010 | 2011 | 2012 |
| (1) | (2) | (3) | (4) |
| Sapi Perah | - | - | - |
| Sapi Potong | - | 80 | - |
| Kerbau | - | - | - |
| Kuda | - | - | - |
| Kambing | - | 346 | - |
| Domba | - | - | - |
| Ayam Kampung | - | 1.516 | - |
| Ayam Petelur | - | - | - |
| Ayam Pedaging | - | - | - |
| Itik | - | 45 | - |

Sumber : Dinas Pertanian, Perkebunan, dan Peternakan Kabupaten Kaur

Tabel 5.12 Luas Usaha Budidaya Perikanan Darat di Kecamatan Muara Sahung (Hektar), 2010-2012

| Jenis Usaha | Luas Usaha (Hektar) | | |
|--------------------|---------------------|----------|---------------|
| | 2010 | 2011 | 2012 |
| (1) | (2) | (3) | (4) |
| Kolam | - | - | 93,00 |
| Tebat Tekhnis | - | - | 75,00 |
| Perikanan Sawah | - | - | 125,00 |
| Perairan Umum | - | - | - |
| Tambak | - | - | - |
| Lainnya | - | - | - |
| J u m l a h | - | - | 293,00 |

Sumber : Dinas Kelautan dan Perikanan Kabupaten Kaur

Tabel 5.13 Produksi dan Nilai Usaha Budidaya Perikanan Darat di Kecamatan Muara Sahung, 2010-2012

| Jenis Usaha | 2011 | | 2012 | |
|-----------------|----------------|-----------------|----------------|-----------------|
| | Produksi (Ton) | Nilai (Juta Rp) | Produksi (Ton) | Nilai (Juta Rp) |
| (1) | (2) | (3) | (4) | |
| Kolam | 206,32 | - | 161,18 | - |
| Tebat Tekhnis | - | - | - | - |
| Perikanan Sawah | - | - | - | - |
| Perairan Umum | - | - | - | - |
| Tambak | - | - | - | - |
| Lainnya | - | - | - | - |
| Jumlah | 206,32 | - | 161,18 | - |

Sumber : Dinas Kelautan dan Perikanan Kabupaten Kaur

<http://kaurkub.bps.go.id>

Keuangan

6

6. KEUANGAN

Sektor keuangan, persewaan, dan jasa perusahaan dan sektor perdagangan, hotel, dan restoran di Kecamatan Muara Sahung belum mengalami perkembangan yang sangat berarti. Hal ini dapat kita lihat dari jumlah sarana penunjang keuangan seperti koperasi, pasar, akomodasi dan hotel, dan lain sebagainya yang masih sangat terbatas.

Koperasi terdiri atas Koperasi Unit Desa (KUD) dan koperasi lainnya. Hingga akhir tahun 2012 di Kecamatan Muara Sahung tidak tercatat adanya KUD dan koperasi jenis lainnya. Koperasi Unit Desa (KUD) yang dimaksudkan pemerintah untuk membantu pertumbuhan ekonomi di wilayah setempat belum dapat berjalan.

Mengingat kondisi lahannya yang sebagian besar digunakan sebagai lahan pertanian dan mata pencaharian penduduknya yang mengandalkan subsektor perkebunan dan perikanan membuat sektor keuangan, persewaan, dan jasa perusahaan dan sektor perdagangan, hotel, dan restoran di kecamatan ini masih membutuhkan waktu yang relatif lama untuk tumbuh.

Tabel 6.1 Banyaknya Koperasi Berdasarkan Desa di Kecamatan Muara Sahung, 2012

| Nama Desa | KUD | Koperasi Lainnya |
|--------------------|----------|------------------|
| (1) | (2) | (3) |
| Bukit Makmur | - | - |
| Ulak Bandung | - | - |
| Sumber Makmur | - | - |
| Tri Tunggal Bhakti | - | - |
| Muara Sahung | - | - |
| Ulak Lebar | - | - |
| Cinta Makmur | - | - |
| J u m l a h | - | - |

Sumber : Kantor Kecamatan Muara Sahung

Tabel 6.2 Banyaknya Akomodasi Menurut Desa di Kecamatan Muara Sahung, 2012

| Nama Desa | Jenis Akomodasi | |
|--------------------|-----------------|----------|
| | Rumah makan | Hotel |
| (1) | (2) | (3) |
| Bukit Makmur | - | - |
| Ulak Bandung | - | - |
| Sumber Makmur | - | - |
| Tri Tunggal Bhakti | - | - |
| Muara Sahung | - | - |
| Ulak Lebar | - | - |
| Cinta Makmur | - | - |
| J u m l a h | - | - |

Sumber : Kantor Kecamatan Muara Sahung

Tabel 6.3 Banyaknya Pasar dan Fasilitas Perdagangan Menurut Desa di Kecamatan Muara Sahung, 2012

| Nama Desa | Jenis Pasar | | Toko/Warung Kelontong |
|--------------------|-------------------|--------------|-----------------------|
| | Pasar Tradisional | Pasar Modern | |
| (1) | (2) | (3) | (4) |
| Bukit Makmur | - | - | 10 |
| Ulak Bandung | - | - | 15 |
| Sumber Makmur | - | - | 2 |
| Tri Tunggal Bhakti | - | - | 6 |
| Muara Sahung | - | - | 7 |
| Ulak Lebar | - | - | 11 |
| Cinta Makmur | - | - | 1 |
| J u m l a h | - | - | 52 |

Sumber : Kantor Kecamatan Muara Sahung

<http://kaurkab.bps.go.id>

Listrik

7

7. LISTRIK

Dalam era yang serba elektronik ini, listrik merupakan kebutuhan pokok dalam mengembangkan ekonomi masyarakat di suatu wilayah. Keunggulan listrik dibanding energi lain adalah listrik sangat mudah dikonversikan ke dalam bentuk energi lain, mudah disalurkan, dan dapat disimpan. Oleh sebab itu tenaga listrik adalah salah satu bagian dari system energi, yang memegang peranan penting dalam pembangunan ekonomi suatu negara. Bahkan sangat sering, angka konsumsi listrik per kapita digunakan pula sebagai salah satu angka yang menunjukkan tingkat kemakmuran suatu wilayah.

Pada pertengahan tahun 2012, jumlah rumah tangga di Kecamatan Muara Sahung diperkirakan mencapai 1.385 rumah tangga. Pendataan Potensi Desa (Podes) yang dilaksanakan Badan Pusat Statistik pada tahun 2011 menunjukkan sekitar 774 atau 56,54 persen rumah tangga sudah menikmati listrik. Namun demikian, belum satu rumah tangga pun merupakan pengguna listrik PLN. Rumah tangga pengguna listrik non PLN mencapai 774 rumah tangga. Masih sekitar 595 atau 43,43 persen rumah tangga di Kecamatan Muara Sahung belum menikmati listrik.

Tabel 7.1 Banyaknya Rumah Tangga Pemakai Listrik di Berdasarkan Rincian Desa di Kecamatan Muara Sahung, 2012

| Nama Desa | Jenis | |
|--------------------|-------------|-----------------|
| | Listrik PLN | Listrik Non PLN |
| (1) | (2) | (3) |
| Bukit Makmur | - | 12 |
| Ulak Bandung | - | 302 |
| Sumber Makmur | - | 7 |
| Tri Tunggal Bhakti | - | 148 |
| Muara Sahung | - | 174 |
| Ulak Lebar | - | 130 |
| Cinta Makmur | - | 1 |
| J u m l a h | - | - |

Sumber : Potensi Desa, Badan Pusat Statistik Kabupaten Kaur

DATA

MENCERDASKAN BANGSA

<http://www.kab.bps.go.id>