

# KECAMATAN PLERED DALAM ANGKA

# 2021

*Plered District In Figure*



**BADAN PUSAT STATISTIK  
KABUPATEN PURWAKARTA**  
*Statistics of Purwakarta Regency*

# KECAMATAN PLERED DALAM ANGKA

# 2021

*Plered District In Figure*



<https://purnawati.kab.go.id>

## **Kecamatan Plered Dalam Angka**

*Plered Sub district in Figures*

**2021**

**ISSN** : 2797-653X  
**No. Publikasi / Publication Number** : 3214.2108  
**Katalog / Catalog** : 1102001.3214040

**Ukuran Buku / Book Size** : 14,8 cm x 21 cm  
**Jumlah Halaman / Number of Pages** : xxx + 156 halaman /pages

**Naskah / Manuscript:**

**Badan Pusat Statistik Kabupaten Purwakarta**

*BPS-Statistics of Purwakarta Regency*

**Gambar Cover oleh / Cover Designed by:**

**Badan Pusat Statistik Kabupaten Plered**

*BPS-Statistics of Plered Regency*

**Ilustrasi Kover / Cover Illustration:**

**Danau Plered/ Danau Plered**

**Diterbitkan oleh / Published by:**

© **BPS Kabupaten Plered**/*BPS-Statistics of Plered Regency*

**Dicetak oleh/Printed by:**

**BPS Kabupaten Plered** / *BPS-Statistics of Plered Regency*

**Dilarang mengumumkan, mendistribusikan, mengomunikasikan, dan/atau menggangdakan sebagian atau seluruh isi buku ini untuk tujuan komersial tanpa izin tertulis dari BPS Kabupaten Plered**

*Prohibited to announce, distribute, communicate, and/or copy part or all of this book for commercial purpose without permission from BPS-Statistics of Plered Regency*

## **Kecamatan Plered Dalam Angka**

*Plered Sub district in Figures*

**2021**

### **Tim Penyusun / Drafting Team:**

**Pengarah / Director** : Ferry Wibawanto, S.E., M.A.

**Koordinator Teknis/  
Technical Coordinator** : Irvan Prasastya Santosa, S.T.

**Naskah / Manuscript** : Irvan Prasastya Santosa, S.T.

**Pengolah Data/  
Data Processing** : Erwan Dwi Laksono, S.Si.

**Gambar Kulit dan Infografis/  
Cover Design and Infografis** : Irvan Prasastya Santosa, S.T.

**Penyunting / Editor** : 1. Irvan Prasastya Santosa, S.T.  
2. Yodi Zulfadrian, S.Si







**KEPALA BPS KABUPATEN PURWAKARTA**  
**CHIEF STATISTICIAN OF PURWAKARTA REGENCY**



**Ferry Wibawanto, S.E., M.A.**







## KATA PENGANTAR

Kecamatan Plered Dalam Angka 2021 merupakan publikasi tahunan yang diterbitkan oleh BPS Kabupaten Purwakarta. Disadari bahwa publikasi ini belum sepenuhnya memenuhi harapan pihak pemakai data khususnya para perencana, namun diharapkan dapat membantu melengkapi penyusunan rencana pembangunan di Kecamatan Plered.

Publikasi ini dapat terwujud berkat kerja sama dan bantuan dari berbagai pihak baik instansi pemerintah maupun swasta. Kepada semua pihak yang telah memberikan bantuan disampaikan penghargaan dan terima kasih yang sebesar – besarnya.

Walaupun publikasi ini telah disiapkan sebaik-baiknya, namun disadari masih ada kekurangan dan kesalahan yang terjadi. Untuk perbaikan publikasi ini, tanggapan dan saran yang bersifat konstruktif dari para pemakai sangat diharapkan.

**Purwakarta, September 2021**  
**Kepala BPS**  
**Kabupaten Purwakarta**

**Ferry Wibawanto, S.E., M.A.**



## PREFACE

*Plered Subdistrict in Figures 2021 is an annual publication issued by the BPS of Purwakarta Regency. It is realized that this publication has not fully fulfilled the expectations of the data users, especially the planners, but is expected to help complete the development plan development in Plered Sub district.*

*This publication can be realized thanks to cooperation and assistance from various parties, both government and private institutions. To all parties who have provided assistance, the awards and thanks are as big as possible.*

*Although this publication has been prepared as well as possible, it is realized that there are still shortcomings and errors that occur. For the improvement of this publication, constructive responses and suggestions from users are desirable.*

*Purwakarta, September 2021  
Chief Statistician of  
Purwakarta Regency*

**Ferry Wibawanto, S.E., M.A.**

## DAFTAR ISI / CONTENTS

	Halaman <i>Page</i>
Kata Pengantar/ <i>Preface</i> .....	ix
Daftar Isi/ <i>Contents</i> .....	xi
Daftar Tabel/ <i>List of Tables</i> .....	xiii
Daftar Gambar/ <i>List of Figures</i> .....	xxiii
Daftar Singkatan/ <i>List of Abbreviations</i> .....	xxvii
Statistik Kunci/ <i>Key Statistics</i> .....	xxviii
1. Kondisi Geografi/ <i>Geographical Conditions</i> .....	1
2. Pemerintahan/ <i>Government</i> .....	11
3. Penduduk dan Ketenagakerjaan/ <i>Population and Employment</i> .....	23
4. Sosial / <i>Social</i> .....	37
5. Pertanian, Kehutanan, Peternakan, dan Perikanan/ <i>Agriculture, Forestry, Livestock, and Fishery</i> .....	91
6. Industri/ <i>Industry</i> .....	121
7. Perdagangan/ <i>Trading</i> .....	131
8. Transportasi, Komunikasi dan Pariwisata/ <i>Transportation, Communication and Tourism</i> .....	137
9. Keuangan Daerah/ <i>Regional Finance</i> .....	149



## DAFTAR TABEL/LIST OF TABLES

	Halaman <i>Page</i>
<b>1. KONDISI GEOGRAFI/GEOGRAPHICAL CONDITIONS</b> .....	1
<b>1.1 KEADAAN GEOGRAFI</b> .....	6
<b>GEOGRAPHY CONDITION</b> .....	6
1.1.1 Ketinggian Letak Desa dari Permukaan Air Laut di Kecamatan Plered, 2020 .....	6
<i>Elevation of Village Location from Sea Level in Plered District, 2020.....</i>	6
1.1.2 Desa Menurut Dearah Pantai, Dataran dan Perbukitan di Kecamatan Plered , 2020 .....	7
<i>Villages According to Coastal Areas, Plains and Hills in Plered District, 2020 .....</i>	7
1.1.3 Jarak Desa ke Ibukota Kecamatan, Kabupaten dan Provinsi di Kecamatan Plered, 2020 .....	8
<i>Village Distance to the Capital District, District and Province in Plered District, 2020.....</i>	8
1.1.4 Luas Daerah dan Jumlah Pulau Menurut Kelurahan/Desa, 2020.....	9
<i>Total Area and Number of Islands by Kelurahan/Village, 2020.....</i>	9
1.1.5 Banyaknya Embung Desa Menurut Desa/Kelurahan di Kecamatan Plered, 2020 .....	10
<i>Number of Village Embungs According to the Village / Kelurahan in Plered District, 2020 .....</i>	10
<b>2. PEMERINTAHAN/GOVERNMENT</b> .....	11
<b>2.1 PEMERINTAHAN</b> .....	16
<b>GOVERMENT</b> .....	16
2.1.1 Status Kelurahan/Desa Menurut Dasar Pembentukannya di Kecamatan Plered, 2020.....	16
<i>Status of Kelurahan / Desa According to Basis of Establishment in Plered Sub district,2020 .....</i>	16
2.1.2 Status Hukum Desa Menurut Dasar Pembentukannya di Kecamatan Plered, 2020 .....	17
<i>Village Legal Status According to the Formation of the Village in Plered</i>	

	Halaman Page
<i>Sub district, 2020</i> .....	17
2.1.3 Banyaknya RT, RW, dan Dusun di Kecamatan Plered, 2020.....	18
Number of RT, RW, and Hamlet in Plered District, 2020 .....	18
<b>2.2 SUMBER DAYA MANUSIA</b> .....	19
<b>HUMAN RESOURCES</b> .....	19
2.2.1 Jumlah Pegawai Negeri Sipil Menurut Jabatan dan Jenis Kelamin di Kecamatan Plered, 2020.....	19
<i>Number of Civil Servants by Occupation and Sex in Plered Subdistrict, 2020</i> .....	19
2.2.2 Jumlah Pegawai Negeri Sipil Menurut Tingkat Pendidikan dan Jenis Kelamin di Kecamatan Plered, 2020.....	20
<i>Number of Civil Servants by Educational Level and Sex in Plered Subdistrict, 2020</i> .....	20
2.2.3 Jumlah Pegawai Negeri Sipil Menurut Tingkat Kepangkatan dan Jenis Kelamin di Kecamatan Plered, 2020.....	21
<i>Number of Civil Servants by Hierarchy and Sex in Plered Subdistrict, 2020</i> .....	21
21	
2.2.3 Banyaknya Perangkat Pemerintah Desa/Kelurahan di Kecamatan Plered, 2020 .....	22
<i>Number of Village / Kelurahan Government Officials in Plered Subdistrict, 2020</i> .....	22
<b>3. PENDUDUK DAN KETENAGAKERJAAN/POPULATION AND EMPLOYMENT</b> .....	23
<b>3.1 PENDUDUK</b> .....	28
<b>POPULATION</b> .....	28
3.1.1 Penduduk, Laju Pertumbuhan Pendudu, Distribusi Presentase Penduduk, Kepadatan Penduduk, Rasio Jenis Kelamin Menurut Desa/ Kelurahan di Kecamatan Plered, 2020.....	28
<i>Population, Population Growth Rate, Distribution of Population Percentage, Population Density, Sex Ratio by Village / Kelurahan in Plered District, 2020</i> .....	28
3.1.2 Jumlah Keluarga, Jumlah Penduduk, dan Rata-rata Penduduk Per	

	Halaman Page
Keluarga di Kecamatan Plered, 2020 .....	31
<i>Number of families, total population, and average population per family in Plered District, 2020.....</i>	<i>31</i>
3.1.3 Jumlah Penduduk WNA dan WNI di Kecamatan Plered, 2020 .....	32
<i>Number of residents of foreigners and Indonesian citizens in Plered subdistrict, 2020.....</i>	<i>32</i>
3.1.4 Jumlah Penduduk Lahir, Mati, Datang, dan Pindah Menurut Kelurahan di Kecamatan Plered, 2020.....	33
<i>Number of Population Born, Dead, Coming, and Moving by Village in Plered Subdistrict, 2020.....</i>	<i>33</i>
3.1.5 Jumlah Penduduk Menurut Kelompok Umur dan Jenis Kelamin di Kecamatan Plered, 2020.....	34
<i>Population According to Age Group and Gender in Plered Subdistrict, 2020.....</i>	<i>34</i>
<b>3.2 KETENAGAKERJAAN .....</b>	<b>35</b>
<b>EMPLOYMENT .....</b>	<b>35</b>
3.2.1 Jumlah warga desa yang Bekerja Sebagai TKI di Kecamatan Plered , 2020 .....	35
<i>Number of villagers who work as migrant workers in Plered subdistrict , 2020.....</i>	<i>35</i>
<b>4. SOSIAL/SOCIAL .....</b>	<b>37</b>
<b>4.1 PENDIDIKAN .....</b>	<b>48</b>
<b>EDUCATION .....</b>	<b>48</b>
4.1.1 Jumlah Pondok Pesantren dan Majelis Ta'lim di Kecamatan Plered, 2020 .....	48
<i>The number of Islamic Boarding Schools and Ta'lim Assembly in Plered Subdistrict, 2020.....</i>	<i>48</i>
4.1.2 Banyaknya Madrasah Ibtidaiyah (MI) Menurut Kelurahan /desa di Kecamatan Plered, 2020.....	49
<i>Number of Elementary Schools (SD) According to Kelurahan / Desa in Plered Subdistrict, 2020.....</i>	<i>49</i>
4.1.3 Banyaknya Madrasah Ibtidaiyah (MI) Menurut Kelurahan /desa di Kecamatan Plered, 2020.....	50



	<i>Number of Madrasah Ibtidaiyah (MI) according to the Kelurahan/desa in Plered Subdistrict, 2020</i> .....	50
4.1.4	Banyaknya Sekolah Menengah Pertama (SMP) Menurut Kelurahan/desa di Kecamatan Plered, 2020..... <i>Number of Junior High Schools (SMP) According to Kelurahan/desa in Plered District, 2020</i> .....	51
4.1.5	Banyaknya Madrasah Tsanawiyah (MTs) Menurut Kelurahan di Kecamatan Plered, 2020..... <i>Number of Madrasah Tsanawiyah (MTs) by Kelurahan in Plered District, 2020</i> .....	52
4.1.6	Banyaknya Sekolah Menengah Atas (SMA) Menurut Kelurahan di Kecamatan Plered, 2020..... <i>Number of Senior High Schools (SMA) according to the Kelurahan in Plered District, 2020</i> .....	53
4.1.7	Banyaknya Madrasah Aliyah (MA) Menurut Kelurahan di Kecamatan Plered, 2020 ..... <i>Number of Madrasah Aliyah (MA) according to the Kelurahan in Plered District, 2020</i> .....	54
4.1.8	Banyaknya Sekolah Menengah Kejuruan (SMK) Menurut Kelurahan di Kecamatan Plered, 2020 ..... <i>Number of Vocational High Schools (SMK) according to the Kelurahan in Plered District, 2020</i> .....	55
4.1.9	Banyaknya Akademi/Perguruan Tinggi Menurut Kelurahan di Kecamatan Plered, 2020..... <i>Number of Colleges / Universities by Kelurahan in Plered District, 2020</i>	56
4.1.10	Kemudahan Untuk Mencapai Sarana Pendidikan Terdekat Bagi Kelurahan yang Tidak ada Sarana Pendidikan Menurut Kelurahan dan Jenjang Pendidikan di Kecamatan Plered, 2020..... <i>Number of Colleges / Universities by Kelurahan in Plered District, 2020</i>	57
<b>4.2</b>	<b>KESEHATAN</b> .....	<b>59</b>
	<b>HEALTH</b> .....	<b>59</b>
4.2.1	Jumlah Pasangan Usia Subur, Ibu Hamil dan Akseptor KB di Kecamatan Plered, 2020 ..... <i>Number of fertile age couples, pregnant women and family planning</i>	59

	Halaman Page
	59
4.2.2	60
	60
4.2.3	62
	62
4.2.4	63
	63
4.2.5	64
	64
4.2.6	66
	66
4.2.7	68
	68
4.2.8	69
	69
4.2.9	70
	70
4.2.10	71
	71

	Halaman Page	
4.2.11	Jumlah Bayi Lahir dan Bayi Berat Lahir Rendah Menurut Kelurahan/ desa di Kecamatan Plered, 2020.....	72
	<i>Number of Birth And Low Birth Weight Infants by Kelurahan/Village in Plered Subdistrict, 2020.....</i>	72
4.2.12	Banyaknya Kematian Bayi Menurut Kelurahan/desa di Kecamatan Plered, 2020 .....	73
	<i>The Number of Infants deaths by Kelurahan/Village in Plered Subdictric, 2020 .....</i>	73
4.2.13	Status Gizi Balita menurut Kelurahan/desa di Kecamatan Plered, 2020 .....	74
	<i>Nutritional Status Of Children by Kelurahan/Village in Plered Subdictric, 2020.....</i>	74
4.2.14	Jumlah Kematian Ibu menurut Kelurahan/desa di Kecamatan Plered, 2020 .....	<b>75</b>
	<i>The Number Of Maternal Deaths by Kelurahan/Village in Plered Subdistrict, 2020 .....</i>	75
4.2.15	Jumlah Persalinan menurut Kelurahan/desa di Kecamatan Plered, 2020 .....	76
	<i>The Number Of Deliveries by Kelurahan/Village in Plered Subdistrict, 2020 .....</i>	76
<b>4.3</b>	<b>AGAMA DAN SOSIAL LAINNYA.....</b>	<b>77</b>
	<b>RELIGION AND OTHER SOCIAL AFFAIRS .....</b>	<b>77</b>
4.3.1	Jumlah Tempat Peribadatan Menurut Kelurahan/desa di Kecamatan Plered, 2020 .....	77
	<i>Number of Places of Worship by Kelurahan/Village in Plered Subdistrict, 2020.....</i>	77
4.3.2	Banyaknya Kejadian Nikah, Talak, Cerai, dan Rujuk di Kecamatan Plered, 2020 .....	78
	<i>Number of Occurrences of Marriage, Divorce, Divorce, and Reconciliation in Plered Subdistrict, 2020 .....</i>	78
4.3.3	Jumlah Penduduk Menurut Kelurahan/Desa dan Agama yang Dianut di Kecamatan Plered, 2020 .....	79
	<i>Population by Kelurahan/Village and Religion in Plered Subdistrict, 2020.....</i>	79

	Halaman
	Page
4.3.4	Banyaknya Lapangan Olahraga di Kecamatan Plered, 2020 ..... 80
	<i>Number of Sports Fields in Plered Subdistrict, 2020</i> ..... 80
4.3.5	Jumlah Penyandang Cacat di Kecamatan Plered, 2020 ..... 81
	<i>Number of Disabled Persons in Plered Subdistrict, 2020</i> ..... 81
4.3.6	Banyaknya Kejadian Bencana Alam Menurut Kelurahan dan Jenis Bencana Alam di Kecamatan Plered, 2018 ..... 83
	<i>Number of Natural Disaster Incidents by Kelurahan and Types of Natural Disasters in Plered District, 2018</i> ..... 83
4.3.7	Banyaknya Korban Jiwa Akibat Bencana Alam Menurut Kelurahan dan Jenis Bencana Alam di Kecamatan Plered, 2018..... 86
	<i>Number of Casualties Due to Natural Disasters by Kelurahan and Types of Natural Disasters in Plered District, 2018</i> ..... 86
4.3.8	Keberadaan Fasilitas/Upaya Antisipasi/Mitigasi Bencana Alam Menurut Desa/Kelurahan di Kecamatan Plered, 2020 ..... 89
	<i>Existence of Facilities / Efforts to Anticipate / Mitigate Natural Disasters by Villages / Sub-Districts in Plered Subdistrict, 2020</i> ..... 89
<b>5.</b>	<b>PERTANIAN, KEHUTANAN, PETERNAKAN, DAN PERIKANAN/ AGRICULTURE, FORESTRY, LIVESTOCK, AND FISHERY</b> ..... 91
<b>5.1</b>	<b>PERTANIAN</b> ..... 100
	<b>AGRICULTURE</b> ..... 100
5.1.1	Luas Lahan Pertanian dan Non Pertanian di Kecamatan Plered, 2020 (Ha) ..... 100
	<i>Area of Agricultural and Non-Agricultural Land in Plered Subdistrict, 2020 (Ha)</i> ..... 100
5.1.2	Luas Lahan Darat (Ha) Menurut Penggunaannya di kecamatan Plered, 2020 (Ha) ..... 101
	<i>Land Area (Ha) by Use in Plered Subdistrict, 2020</i> ..... 101
5.1.3	Luas Tanam Padi Sawah dan Padi Ladang di kecamatan Plered, 2020 (Ha) ..... 102
	<i>Extent of Rice and Field Rice Planting in Plered Subdistrict, 2020</i> ..... 102
<b>5.2</b>	<b>HORTIKULTURA</b> ..... 103
	<b>HORTICULTURE</b> ..... 103
5.2.1	Luas Tanaman Palawija ( Ha ) Menurut Jenisnya di Kecamatan Plered,

	Halaman Page
2020 (Ha).....	103
<i>Palawija Plant Area (Ha) According to its type in Plered Subdistric,</i>	
<i>2020 (Ha).....</i>	<i>103</i>
5.2.2 Luas Tanaman Sayuran (Ha) di Kecamatan Plered, 2020.....	105
<i>Area of Vegetable Plants (Ha) in Plered Subdistrict, 2020 .....</i>	<i>105</i>
5.2.3 Luas Tanaman Buah-buahan (Pohon) Menurut Jenisnya di Kecamatan Plered, 2020 .....	107
<i>Area of Fruits (Trees) by Type in Plered Subdistrict, 2020 .....</i>	<i>107</i>
<b>5.3 PERKEBUNAN .....</b>	<b>108</b>
<b><i>ESTATE CROPS .....</i></b>	<b><i>108</i></b>
5.3.1 Luas Areal Tanaman Perkebunan Menurut Kelurahan/desa dan Jenis Tanaman di Kecamatan Plered (ha), 2018 dan 2020 .....	108
<i>Planted Area of Estate Crops by Kelurahan/Village and Type of Crops in Plered Subdistrict (ha), 2018 dan 2020 .....</i>	<i>108</i>
5.3.2 Produksi Perkebunan Menurut Kelurahan/desa dan Jenis Tanaman di Kecamatan Plered (ton), 2018 dan 2020 .....	112
<i>Production of Estate by Kelurahan/village and Type of Crops in Plered Subdistrict (ton), 2018 and 2020 .....</i>	<i>112</i>
<b>5.4 PETERNAKAN DAN PERIKANAN .....</b>	<b>116</b>
<b><i>LIVESTOCK AND FISHERY .....</i></b>	<b><i>116</i></b>
5.4.1 Banyaknya Ternak Besar menurut Kelurahan/desa dan Jenis Ternak di Kecamatan Plered, 2020 ( Ekor ) .....	116
<i>Number of Large Livestock by Kelurahan/village and Type of Livestock in Plered Subdistrict, 2020 (Tail) .....</i>	<i>116</i>
5.4.2 Banyaknya Ternak Kecil menurut Kelurahan/desa dan Jenis Ternak di Kecamatan Plered, 2020 ( Ekor ) .....	118
<i>Number of Small Livestock by Kelurahan/ Village and Type of Livestock in Plered Subdistrict, 2020 (Tail).....</i>	<i>118</i>
5.4.3 Banyaknya Ternak Unggas menurut Kelurahan/desa dan Jenis Ternak di Kecamatan Plered, 2020 ( Ekor ) .....	119
<i>Number of Poultry by Kelurahan/ Village and Type of Livestock in Plered Subdistrict, 2020 (Tail).....</i>	<i>119</i>
<b>6. INDUSTRI/INDUSTRY .....</b>	<b>121</b>

	Halaman Page
6.2	Banyaknya Keluarga Menurut Desa/Kelurahan dan Jenis Pengguna Listrik di Kecamatan Plered, 2020 ..... 127 <i>Number of Families by Village and Type of Electricity Users in Plered Subdistrict, 2020..... 127</i>
6.2	Banyaknya Kelurahan Menurut Keberadaan Penerangan Jalan Utama Kelurahan di Kecamatan Plered, 2014, 2018, dan 2020 ..... 128 <i>Number of Kelurahan According to the Existence of Kelurahan Main Street Lighting in Plered District, 2014, 2018, and 2020 ..... 128</i>
6.3	Banyaknya Desa/Kelurahan Menurut Sumber Air Minum Sebagian Besar Keluarga di Kecamatan Plered, 2014, 2018, dan 2020..... 129 <i>Number of Villages / Wards according to Drinking Water Sources for Most Families in Plered District, 2014, 2018, and 2020 ..... 129</i>
<b>7.</b>	<b>PERDAGANGAN/TRADING ..... 131</b>
7.1	Keberadaan Kantor Pos/Pos Pembantu/Rumah Pos dan Perusahaan/ Agen Jasa Ekspedisi Swasta Menurut Desa/Kelurahan di Kecamatan Plered, 2020 ..... 135 <i>The existence of post offices / auxiliary posts / post houses and companies / private forwarding service agents according to villages / sub-districts in Plered Subdistrict, 2020 ..... 135</i>
7.2	Banyaknya Sarana Ekonomi Masyarakat Yang Berada di Kecamatan Plered, 2020 ..... 136 <i>Number of Community Economic Facilities in Plered District, 2020 ..... 136</i>
<b>8.</b>	<b>TRANSPORTASI, KOMUNIKASI DAN PARIWISATA/ TRANSPORTATION ,COMMUNICATION AND TOURISM ..... 137</b>
<b>8.1</b>	<b>TRANSPORTASI..... 141</b> <b>TRANSPORTATION ..... 141</b>
8.1.1	Jumlah Kendaraan Bermotor Roda Dua, Empat atau Lebih di Kecamatan Plered, 2020..... 141 <i>Number of Two, Four or More Wheeled Motor Vehicles in Plered Subdistrict, 2020..... 141</i>
8.1.2	Jumlah Kendaraan Tidak Bermotor di Kecamatan Plered, 2020 ..... 142 <i>Number of Non-Motorized Vehicles in Plered Subdistrict, 2020..... 142</i>

8.1.3	Kondisi Jalan Darat Antar Desa/Kelurahan Menurut Desa/Kelurahan di Kecamatan Plered, 2020 .....	143
	<i>Land Road Conditions between Villages / Kelurahan by Village / Sub-district in Plered Subdistrict, 2020 .....</i>	<i>143</i>
8.1.4	Sarana Transportasi Antar Desa/Kelurahan Menurut Desa/Kelurahan di Kecamatan Plered, 2020 .....	144
	<i>Inter-Village / Sub-District Transportation Facilities According to Villages / Sub-Districts in Plered District, 2020.....</i>	<i>144</i>
<b>8.2</b>	<b>KOMUNIKASI.....</b>	<b>145</b>
	<b>COMMUNICATION .....</b>	<b>145</b>
8.2.1	Banyaknya Media Komunikasi/Perhubungan yang Berada di Kecamatan Plered, 2020.....	145
	<i>Number of Communication / Transportation Media Located in Plered Subdistrict, 2020.....</i>	<i>145</i>
8.2.2	Jumlah Menara dan Operator Layanan Komunikasi Telepon Seluler Serta Kondisi Sinyal Telepon Seluler Menurut Desa/Kelurahan di Kecamatan Plered, 2020 .....	146
	<i>Number of Communication / Transportation Media Located in Plered Subdistrict, 2020 .....</i>	<i>146</i>
<b>8.3</b>	<b>PARIWISATA.....</b>	<b>147</b>
	<b>TOURISM .....</b>	<b>147</b>
8.3.1	Banyaknya Hotel, Bioskop, dan Tempat Rekreasi di Kecamatan Plered, 2020 .....	147
	<i>Number of Hotels, Cinemas and Recreation Areas in Plered Subdistrict, 2020 .....</i>	<i>147</i>
<b>9.</b>	<b>KEUANGAN DAERAH/REGIONAL FINANCE .....</b>	<b>149</b>
9.1	Realisasi Penerimaan PBB Menurut Kelurahan/desa di Kecamatan Plered ( Rupiah ) ,2020 .....	154
	<i>Realization of PBB Revenue by Kelurahan/Village in Plered Subdistrict (Rupiah) , 2020.....</i>	<i>154</i>
9.2	Jumlah Koperasi Menurut Jenis Koperasi dan Kelurahan/desa di Kecamatan Plered , 2020.....	155
	<i>Number of Cooperative by Kind of Cooperative and Kelurahan/Village</i>	

	Halaman Page
	<i>in Plered Subdistrict , 2020</i> ..... 155
9.3	Banyaknya Sarana Bank, Asuransi, dan Pegadaian di Kecamatan Plered, 2020 ..... 156
	<i>Number of Bank Facilities, Insurance, and Pawn shops in Plered Subdistrict, 2020</i> ..... 156

<https://purwakartakab.bps.go.id>





## DAFTAR GAMBAR/LIST OF FIGURES

		Halaman <i>Page</i>
1.1	Ketinggian Letak Desa dari Permukaan Air Laut di Kecamatan Plered, 2020 .....	4
	<i>Elevation of Village Location from Sea Level in Plered District, 2020 .....</i>	4
1.2	Desa Menurut Dearah Pantai, Dataran dan Perbukitan di Kecamatan Plered , 2020 .....	5
	<i>Villages According to Coastal Areas, Plains and Hills in Plered District , 2020.....</i>	5
2.1	Banyaknya RT, RW, dan Dusun di Kecamatan Plered, 2020.....	14
	<i>Number of RT, RW, and Hamlet in Plered District,2020 .....</i>	14
2.2	Jumlah Pegawai Negeri Sipil Menurut Jabatan dan Jenis Kelamin di Kecamatan Plered, 2020.....	15
	<i>Number of Civil Servants by Occupation and Sex in Plered Subdistrict, 2020 .....</i>	15
3.1	Jumlah Penduduk Menurut Kelompok Umur dan Jenis Kelamin di Kecamatan Plered, 2020.....	26
	<i>Population According to Age Group and Gender in Plered Subdistrict , 2020.....</i>	26
3.2	Jumlah Penduduk Lahir, Mati, Datang, dan Pindah Menurut Kelurahan di Kecamatan Plered, 2020.....	27
	<i>Number of Population Born, Dead, Coming, and Moving by Village in Plered Subdistrict , 2020 .....</i>	27
4.1	Banyaknya Sekolah Dasar (SD) Menurut Kelurahan/Desa di Kecamatan Plered, 2020.....	46
	<i>Number of Elementary Schools (SD) According to Kelurahan / Desa in Plered Subdistrict, 2020 .....</i>	46
4.2	Banyaknya Akseptor KB Menurut Jenis Alat Kontrasepsi di Kecamatan Plered, 2020 .....	47
	<i>Number of Madrasah Ibtidaiyah (MI) according to the Kelurahan/desa in Plered Subdistrict, 2020.....</i>	47
5.1	Luas Lahan Pertanian dan Non Pertanian di Kecamatan Plered, 2020	

	(Ha).....	98
	<i>Area of Agricultural and Non-Agricultural Land in Plered Subdistrict, 2020 (Ha) .....</i>	98
5.1	Luas Tanam Padi Sawah dan Padi Ladang di kecamatan Plered, 2020 (Ha).....	99
	<i>Extent of Rice and Field Rice Planting in Plered Subdistrict, 2020 .....</i>	99
6.1	Banyaknya Keluarga Menurut Desa/Kelurahan dan Jenis Pengguna Listrik di Kecamatan Plered, 2020 .....	126
	<i>Number of Families by Village and Type of Electricity Users in Plered Subdistrict, 2020 .....</i>	126
7.1	Banyaknya Sarana Ekonomi Masyarakat Yang Berada di Kecamatan Plered, 2020 .....	134
	<i>The Amount of Addition of Trading Business Permit Number of Community Economic Facilities in Plered District, 2020 .....</i>	134
8.1	Jumlah Kendaraan Bermotor Roda Dua, Empat atau Lebih di Kecamatan Plered, 2020.....	139
	<i>Number of Two, Four or More Wheeled Motor Vehicles in Plered Subdistrict, 2020 .....</i>	139
8.2	Banyaknya Media Komunikasi/Perhubungan yang Berada di Kecamatan Plered, 2020.....	140
	<i>Number of Communication / Transportation Media Located in Plered Subdistrict, 2020 .....</i>	140
9.1	Realisasi Penerimaan PBB Menurut Kelurahan/desa di Kecamatan Plered ( Rupiah ) ,2020 .....	152
	<i>Realization of PBB Revenue by Kelurahan/Village in Plered Subdistrict (Rupiah) , 2020 .....</i>	152
9.2	Jumlah Koperasi Menurut Jenis Koperasi dan Kelurahan/desa di Kecamatan Plered , 2020.....	153
	<i>Number of Cooperative by Kind of Cooperative and Kelurahan/Village in Plered Subdistrict , 2020.....</i>	153

## PENJELASAN UMUM/EXPLANATORY NOTES

Tanda-tanda, satuan-satuan, dan lain-lainnya yang digunakan dalam publikasi ini adalah sebagai berikut:

*Symbols, measurement units, and acronyms which are used in this publication, are as follows:*

### 1. TANDA-TANDA/SYMBOLS

Data tidak tersedia/Data not available .....	: ...
Tidak ada atau nol /Null or zero .....	: -
Data dapat diabaikan/Data negligible .....	: 0
Tanda decimal/Decimal point .....	: ,
Data tidak dapat ditampilkan/Not applicable .....	: NA
Angka estimasi/Estimated figures .....	: e
Angka diperbaiki/Revised figures .....	: r
Angka sementara/Preliminary figures .....	: x
Angka sangat sementara/Very preliminary figures .....	: xx
Angka sangat sangat sementara/Very very preliminary figures .....	: Plered

### 2. SATUAN/UNITS

barel/barrel .....	: 158,99 liter/litres = 1/6,2898 m <sup>3</sup>
hektar (ha)/hectare (ha) .....	: 10 000 m <sup>2</sup>
kilometer (km)/kilometres (km) .....	: 1 000 meter/meters (m)
knot/knot .....	: 1,8523 km/jam (km/hour)
kuintal/quintal .....	: 100 kg
KWh .....	: 1 000 Watt hour
MWh .....	: 1 000 KWh
liter (untuk beras)/litre (for rice) .....	: 0,80 kg
MMSCF .....	: 1/35,3 m <sup>3</sup>
metrik ton (m.ton)/metric ton (m. ton) .....	: 0,98421 long ton = 1 000 kg
ons/ounce .....	: 28,31 gram/grams
ton .....	: 1 000 kg

Satuan lain: buah, dus, butir, helai/lembar, kaleng, batang, pulsa, ton kilometer (ton-km), jam, menit, persen (%).

*Other units: unit, pack, pieces, sheet, tin, pulse, ton-kilometres(ton-km), hour, minute, percent (%).*

Perbedaan angka di belakang koma disebabkan oleh pembulatan angka.  
*The difference in decimal numbers is caused by rounding.*

## DAFTAR SINGKATAN/ LIST OF ABBREVIATIONS

SI	: Stasiun Iklim
SIMPK	: Stasiun Meteorologi Pertanian Khusus
t.t	: Tempat tidur
BCG	: Bacillus Calmette Guerin
DPT	: Difteri, Pertusis, Tetanus
TT	: Tetanus Toxoid
IOT	: Industri Obat Tradisional/ <i>Traditional Medicine Industry</i>
IKOT	: Industri Kecil Obat Tradisional/ <i>Traditional Medicine Small</i>
Alkes	: Alat kesehatan/ <i>Health Kits</i>
PKRT	: Perbekalan Kesehatan Rumah tangga/ <i>Household Health Logistics</i>
Kompl	: Komplemen/ <i>Complement</i>
IRTP	: Industri Pangan Produksi Rumah Tangga/ <i>Foods Home Industry</i>
PBF	: Pedagang Besar Farmasi/ <i>Pharmacy Whole-seller</i>
GFK	: Gudang Farmasi Kab/Kota/Regency/ <i>Municipality Pharmacy Warehouse</i>
RB	: Rumah Bersalin/ <i>Delivery House</i>
Pustu	: Puskesmas pembantu/ <i>Auxiliary Public Health Center</i>
BP	: Balai Pengobatan/ <i>Polyclinic</i>
TPS	: Tempat Pembuangan Sementara / <i>landfill</i>
Jamkesmas	: Jaminan kesehatan masyarakat miskin/ <i>Poor public health insurance</i>
PJKMU	: Program Jaminan Kesehatan Masyarakat Umum
SIUP	: Surat Ijin Usaha Perdagangan/ <i>Trading Permission Letter</i>
TDP	: Tanda Daftar Perusahaan/ <i>Company Registration Identity</i>
API	: Angka Pengenal Importir/ <i>Importer's Identity Number</i>

**Statistik Kunci, 2019–2020**  
**Key Statistics, 2019–2020**

Rincian/Description	Satuan/Unit	2018	2019	2020
(1)	(2)	(5)	(6)	(7)
<b>SOSIAL/SOCIAL</b>				
Penduduk <sup>1</sup> /Population <sup>1</sup>				
Laju Pertumbuhan Penduduk <sup>1</sup> /Population Growth <sup>1</sup>				
Angka Kelahiran Total-AKT <sup>1</sup> /Total Fertility Rate-TFR <sup>1</sup>				
Angka Kematian Bayi-AKB (per 1000 kelahiran hidup) <sup>1</sup>				
Infant Mortality Rate-IMR (per 1000 life births) <sup>1</sup>				
Angka Harapan Hidup <sup>1</sup> -e <sub>0</sub> /Life Expectancy Rate <sup>1</sup>				
Angka Melek Huruf Usia 15+/Literacy Rate Aged 15+				
Tingkat Partisipasi Angkatan Kerja -TPAK <sup>2</sup>				
Labour Force Participation Rate-LFPR <sup>2</sup>				
Tingkat Pengangguran Terbuka-TPT <sup>2</sup>				
Unemployment Rate-UR <sup>2</sup>				
Penduduk Miskin <sup>5</sup> /Poor People <sup>4</sup>				
Persentase Penduduk Miskin <sup>4</sup>				
Percentage of Poor People <sup>4</sup>				
Indeks Pembangunan Manusia-IPM <sup>5</sup>				
Human Development Index <sup>5</sup>				
<b>EKONOMI/ECONOMIC</b>				
Produk Domestik Bruto (PDB) Harga Berlaku <sup>6</sup>				
Gross Domestic Bruto (GDP) at Current Price <sup>6</sup>				
Laju Pertumbuhan Ekonomi <sup>8</sup> /Economic Growth <sup>7</sup>				
PDB Per Kapita Harga Berlaku <sup>6,8</sup>				
Per Capita of GDP at Current Price <sup>6,8</sup>				
Inflasi/Inflation (y-o-y)				
Ekspor/Export				
Impor/Import				
Wisatawan Asing/Foreign Tourists				
Uang Beredar Luas (M <sub>2</sub> )				
Broad Money				
Posisi Cadangan Devisa/Reserve Asset Position				

Realisasi Penanaman Modal Dalam Negeri-

PMDN

Realization of Domestic Investment

Realisasi Penanaman Modal Asing-PMA

Realization of Foreign Investment

Suku Bunga Sertifikat Bank Indonesia (1 bulan)<sup>10</sup>

Interest Rate of Bank Indonesia Certificate (1 month)<sup>10</sup>

Kurs Tengah US\$/Middle Rates of US\$

Indeks Harga Saham Gabungan (IHSG)

Composite Stocks Price Index (CSPI)

Catatan/Notes: <sup>1</sup> Data 2006–2009: berdasarkan hasil SUPAS 2005; mulai 2010: Hasil proyeksi penduduk Indonesia 2010–2035 (pertengahan tahun/Juni)/Data in 2006–2009: based on SUPAS 2005; since 2010: The result of Indonesia population prjection 2010–2035 (mid year/June)

<sup>2</sup> Kondisi Agustus/Condition at August

<sup>3</sup> Menggunakan penimbang hasil proyeksi penduduk tahun 2010–2035/Weighted by the 2010–2035 population projection

<sup>4</sup> Kondisi Maret/Condition at March

<sup>5</sup> Sejak tahun 2010, IPM dihitung dengan metode baru. Komponen IPM metode baru adalah angka harapan hidup saat lahir, harapan lama sekolah, rata-rata lama sekolah, dan pengeluaran per kapita/Since 2010, HDI was calculated using new method. New HDI component are life expectancy at birth, expected years of schooling, means years of schooling, and expenditure per capita

<sup>6</sup> Mulai tahun 2010 mengadopsi System of National Account 2008 (SNA 2008)/Since 2010 is in line with System of National Account 2008 (SNA 2008)

<sup>7</sup> Sebelum 2011 menggunakan tahun dasar 2000 (2000=100), mulai 2011 menggunakan tahun dasar 2010 (2010=100)/Before 2011 using 2000 base year (2000=100), since 2011 using 2010 base year (2010=100)

<sup>8</sup> Mulai 2010 proyeksi penduduk berdasarkan hasil SP2010/Since 2010 population projection based on SP2010

<sup>9</sup> IHK 82 kota (2012 = 100)/CPI 82 cities (2012 = 100)

<sup>10</sup> Mulai 2010: menggunakan SBI 9 bulan/Since 2010: using SBI 9 month



**KONDISI GEOGRAFI**  
**GEOGRAPHICAL CONDITIONS**

<https://purwakartakab.bps.go.id>





**ULASAN****DESCRIPTION****Letak Geografis**

Luas wilayah kecamatan Plered adalah 32,28 km<sup>2</sup>, yang batas-batas wilayahnya adalah:

1. Sebelah Selatan, berbatasan dengan Kec. Darangdan dan Kec Maniis.
2. Sebelah Barat, berbatasan dengan Kec.Tegalwaru
3. Sebelah Utara, berbatsan dengan Kec. Sukatani.
4. Sebelah Timur, berbatasan dengan Kec.Darangdan

Kecamatan Plered terdiri dari 16 (enam belas) desa. Jika dilihat berdasarkan tipologi desa yang terdiri dari bukit, lembah dan hamparan, maka Kecamatan Plered termasuk wilayah berbukit dan hamparan

Wilayah Kecamatan Plered posisinya terdiri dari :

Desa berbukit: Desa Linggarsari, Desa Pamoyanan dan Desa Liunggunung.

Desa yang berada di hamparan: Desa Rawasari, Desa Gandasoli, Desa Gandamekar, Desa Cibogohilir, Desa Palinggihan, Desa Babakansari, Desa Plered, Desa Sindangsari, Desa Citeko, Desa Citekokaler, Desa Anjun, Desa Cibogogirang dan Desa Sempur.

**GEOGRAPHICAL LOCATION**

*The area of Plered sub-district is 32.28 km<sup>2</sup>, the boundaries of which are:*

- 1. South side, adjacent to the district. Darangdan and Kec Maniis.*
- 2. West side, bordering Tegalwaru District*
- 3. North side, borders with Kec. Sukatani.*
- 4. East side, bordering Darangdan District*

*Plered District consists of 16 (sixteen) villages. When viewed based on a village typology consisting of hills, valleys and expanses, Plered District is a hilly and stretchy area.*

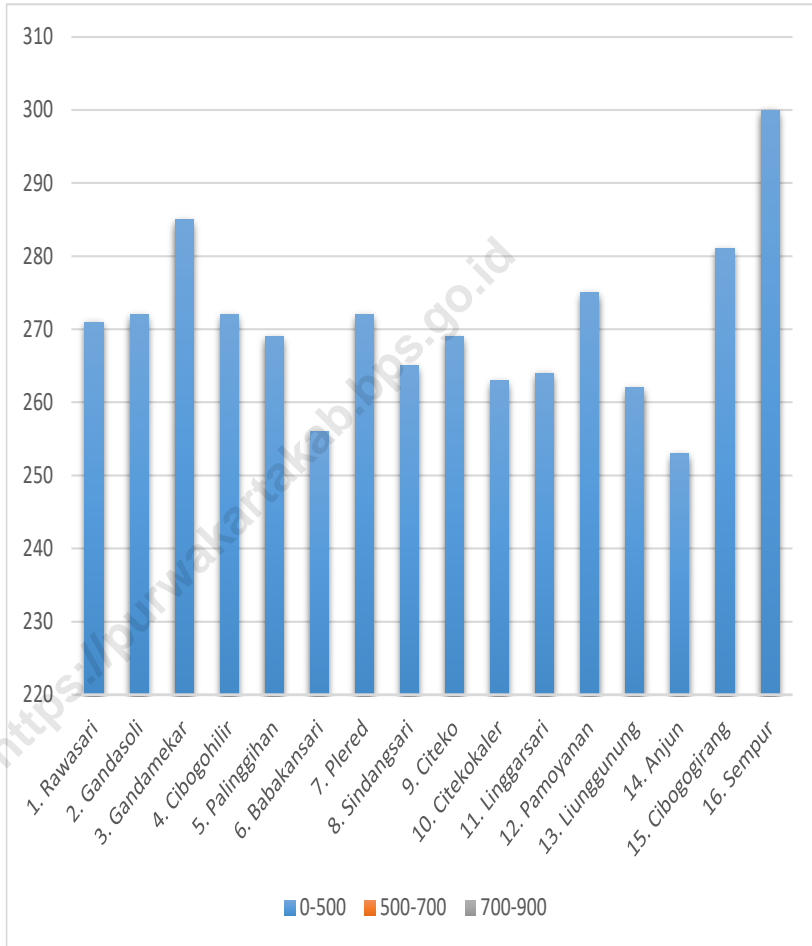
*The position of the Plered District area consists of:*

*Hilly villages: Linggarsari Village, Pamoyanan Village and Liunggunung Village.*

*Villages located on a stretch of: Rawasari Village, Gandasoli Village, Gandamekar Village, Cibogohilir Village, Palinggihan Village, Babakansari Village, Plered Village, Sindangsari Village, Citeko Village, Citekokaler Village, Anjun Village, Cibogogirang Village and Sempur Village.*

**Gambar** 1.1  
**Figures**

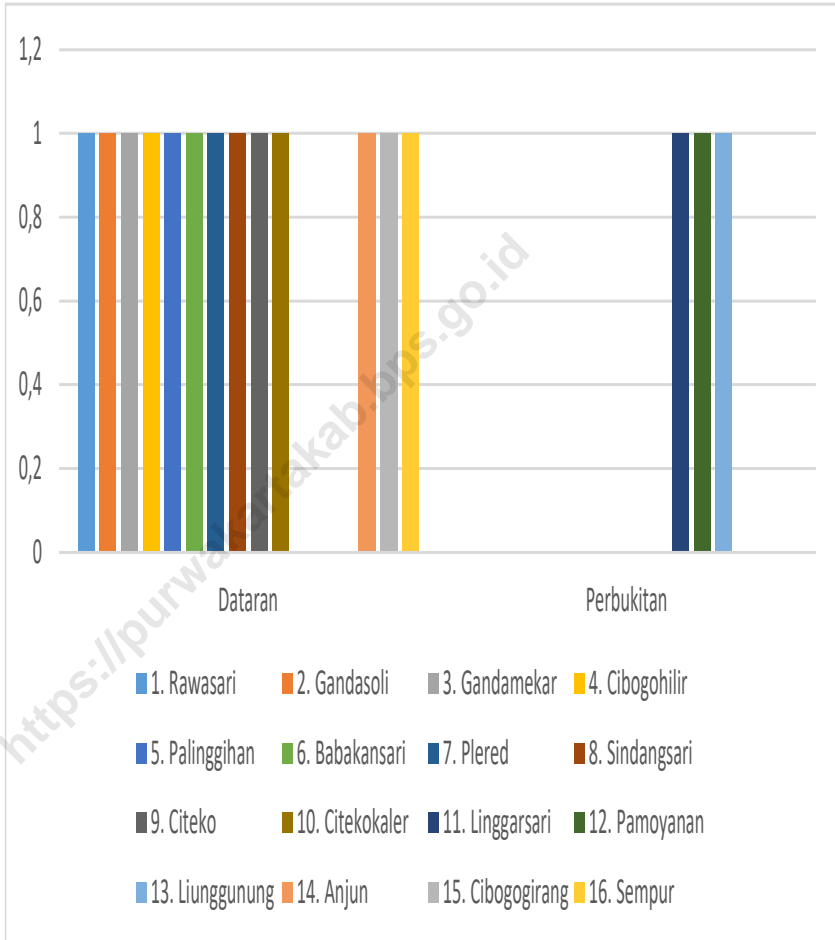
**Ketinggian Letak Desa dari Permukaan Air Laut di Kecamatan Plered, 2020**  
**Elevation of Village Location from Sea Level in Plered District, 2020**



Sumber/Source: Kelurahan/Desa / Village

**Gambar**  
**Figures** 1.2

**Desa Menurut Dearah Pantai, Dataran dan Perbukitan  
di Kecamatan Plered , 2020**  
*Villages According to Coastal Areas, Plains and Hills in  
Plered District , 2020*



Sumber/Source: Kelurahan/Desa / Village

### 1.1 KEADAAN GEOGRAFI GEOGRAPHY CONDITION

**Tabel** 1.1.1 **Ketinggian Letak Desa dari Permukaan Air Laut di Kecamatan Plered, 2020**  
**Table** 1.1.1 **Elevation of Village Location from Sea Level in Plered District, 2020**

Kelurahan/Desa Kelurahan/Village	Ketinggian/Height (m)		
	0-500	500-700	700-900
(1)	(2)	(3)	(4)
1. Rawasari	271	-	-
2. Gandasoli	272	-	-
3. Gandamekar	285	-	-
4. Cibogohilir	272	-	-
5. Palinggihan	269	-	-
6. Babakansari	256	-	-
7. Plered	272	-	-
8. Sindangsari	265	-	-
9. Citeko	269	-	-
10. Citekokaler	263	-	-
11. Linggarsari	264	-	-
12. Pamoyanan	275	-	-
13. Liunggunung	262	-	-
14. Anjun	253	-	-
15. Cibogogirang	281	-	-
16. Sempur	300	-	-
<b>Kecamatan Plered</b> <i>Plered Subdistrict</i>		<b>265</b>	

Sumber/Source: Kelurahan/Desa / Village

**Tabel**  
**Table** 1.1.2

**Desa Menurut Dearah Pantai, Dataran dan Perbukitan di  
Kecamatan Plered , 2020**  
*Villages According to Coastal Areas, Plains and Hills in  
Plered District , 2020*

Kelurahan/Desa <i>Kelurahan/Village</i>	Tipologi Desa/ <i>Village Typology</i>		
	Pantai <i>Beach</i>	Dataran <i>Plain</i>	Perbukitan <i>Hills</i>
(1)	(2)	(3)	(4)
1. Rawasari	-	√	-
2. Gandasoli	-	√	-
3. Gandamekar	-	√	-
4. Cibogohilir	-	√	-
5. Palinggihan	-	√	-
6. Babakansari	-	√	-
7. Plered	-	√	-
8. Sindangsari	-	√	-
9. Citeko	-	√	-
10. Citekokaler	-	√	-
11. Linggarsari	-	-	√
12. Pamoyanan	-	-	√
13. Liunggunung	-	-	√
14. Anjun	-	√	-
15. Cibogogirang	-	√	-
16. Sempur	-	√	-
<b>Kecamatan Plered</b> <i>Plered Subdistrict</i>			

Sumber/Source: Kelurahan/Desa / Village

**Tabel**  
**Table** 1.1.3**Jarak Desa ke Ibukota Kecamatan, Kabupaten dan Provinsi di Kecamatan Plered, 2020**  
**Village Distance to the Capital District, District and Province in Plered District , 2020**

Kelurahan/Desa Kelurahan/Village	Jarak dari Desa ke Ibukota Distance from village to capital (Km)		
	Kecamatan Sub district	Kabupaten Regency	Provinsi Province
(1)	(2)	(3)	(4)
1. Rawasari	5,3	20,3	59,6
2. Gandasoli	6,2	21,2	60,3
3. Gandamekar	4,7	19,3	58,8
4. Cibogohilir	1,8	17,3	52,9
5. Palinggihan	1,9	17,4	53
6. Babakansari	1,5	15	54,5
7. Plered	0,8	16,8	54,8
8. Sindangsari	0,9	15,9	55,2
9. Citeko	1,5	18	55,8
10. Citekokaler	3,2	20,1	57,5
11. Linggarsari	5	21,3	59,2
12. Pamoyanan	3	19,3	57,3
13. Liunggunung	6	22,3	60,3
14. Anjun	0,5	15,8	53,8
15. Cibogogirang	3	19	57
16. Sempur	3,5	19,5	57,5
<b>Kecamatan Plered</b> Plered Subdistrict			

Sumber/Source: Kelurahan/Desa / Village

**Tabel**  
**Table** 1.1.4

**Luas Daerah dan Jumlah Pulau Menurut Kelurahan/Desa,  
2020**  
**Total Area and Number of Islands by Kelurahan/Village,  
2020**

Kelurahan/Desa <i>Kelurahan/Village</i>	Luas <sup>1</sup> (km <sup>2</sup> ) <i>Total Area <sup>1</sup>(square.km)</i>	Persentase terhadap Luas Kecamatan <i>Percentage to Sub District Area</i>
(1)	(2)	(3)
1. Rawasari	1,42	5,47
2. Gandasoli	2,32	8,93
3. Gandamekar	1,18	4,54
4. Cibogohilir	1,74	6,70
5. Palinggihan	0,80	3,08
6. Babakansari	0,40	1,54
7. Plered	0,35	1,35
8. Sindangsari	1,00	3,85
9. Citeko	1,92	7,39
10. Citekokaler	0,74	2,85
11. Linggarsari	1,93	7,43
12. Pamoyanan	4,12	15,86
13. Liunggunung	3,25	12,51
14. Anjun	0,62	2,39
15. Cibogogirang	2,39	9,20
16. Sempur	1,79	6,89
<b>Kecamatan Plered</b> <i>Plered Subdistrict</i>	<b>25,97</b>	<b>100,00</b>

Sumber/Source: Kelurahan/Desa / Village



**Tabel 1.1.5** Banyaknya Embung Desa Menurut Desa/Kelurahan di Kecamatan Plered, 2020  
**Number of Village Embungs According to the Village / Kelurahan in Plered District, 2020**

Kelurahan/Desa Kelurahan/Village	2020
(1)	(2)
1. Rawasari	-
2. Gandasoli	-
3. Gandamekar	-
4. Cibogohilir	-
5. Palinggihan	5
6. Babakansari	2
7. Plered	-
8. Sindangsari	-
9. Citeko	-
10. Citekokaler	-
11. Linggarsari	-
12. Pamoyanan	1
13. Liunggunung	-
14. Anjun	-
15. Cibogogirang	1
16. Sempur	-
<b>Kecamatan Plered</b> <i>Plered Subdistrict</i>	<b>9</b>

Sumber/Source: BPS, Pendataan Potensi Desa (Podes) 2020 / BPS, Village Potential Data Collection (Podes) 2020



**PEMERINTAHAN  
GOVERNMENT**

<https://purwakartakab.bps.go.id>



**ULASAN**

Secara administrative pada akhir tahun 2012 Kecamatan Plered terdiri dari 16 Desa. Jumlah pemerintahan tdi Kecamatan Plered berdasarkan Satuan Lingkungan Setempat (SLS) terdiri dari 81 Rukun Warga (RW) dan 262 RukunTetangga (RT).

Desa/Kelurahan dengan jumlah RT terbanyak adalah Desa Cibogohilir yaitu 23 RT. Sedangkan Desa/Kelurahan dengan jumlah RT paling sedikit adalah Desa Palinggihan dan Babakansari 10 RT. Sedangkan Desa/Kelurahan dengan RW paling banyak yaitu Desa Cibogohilir dengan 23 RW paling sedikit adalah Desa Rawasari sebanyak 3 RW.

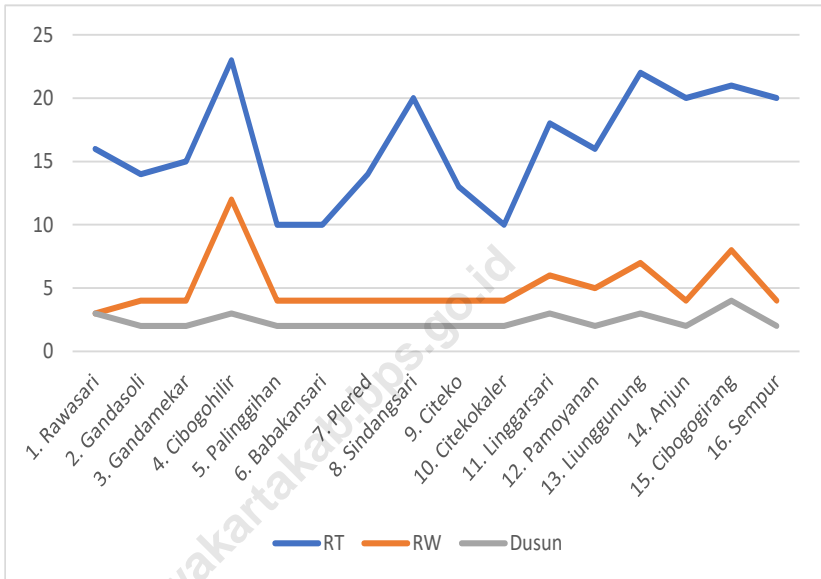
**DESCRIPTION**

*Administratively, at the end of 2012 the Plered sub-district consisted of 16 villages. The number of governments in Plered District based on the Local Environmental Unit (SLS) consists of 81 Neighborhood Units (RW) and 262 Neighborhood Units (RT).*

*The village/kelurahan with the highest number of RTs is Cibogohilir Village, which is 23 RTs. Meanwhile, the villages/sub-districts with the least number of RTs are the Most Gihan Village and Babakansari 10 RT. Meanwhile, the village/kelurahan with the most RWs is Cibogohilir Village with 23 RWs, the least is Rawasari Village with 3 RWs.*

**Gambar** 2.1  
**Figures**

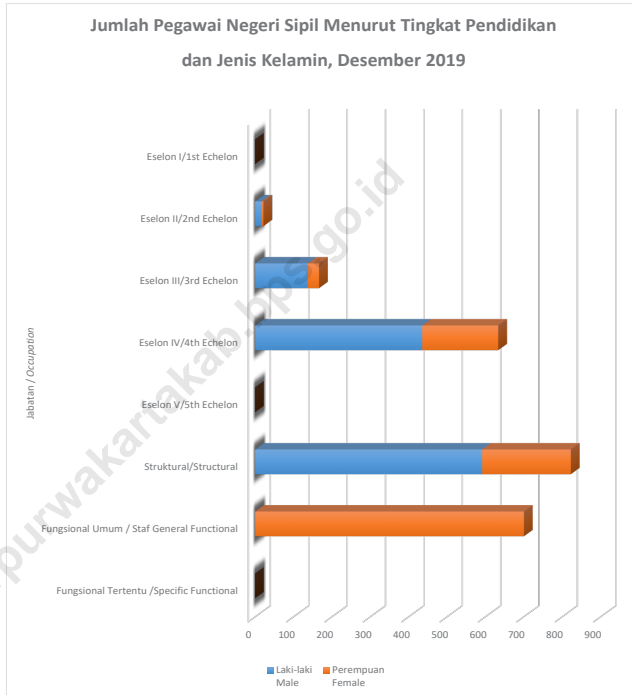
**Banyaknya RT, RW, dan Dusun di Kecamatan Plered, 2020**  
**Number of RT, RW, and Hamlet in Plered District, 2020**



Sumber/Source: Kelurahan/Desa / Village

**Gambar** 2.2  
**Figures**

**Jumlah Pegawai Negeri Sipil Menurut Jabatan dan Jenis Kelamin di Kecamatan Plered, 2020**  
**Number of Civil Servants by Occupation and Sex in Plered Subdistrict, 2020**



Sumber/Source: Data Kepegawaian Kecamatan Plered / Employment Data of Plered Subdistrict

## 2.1 PEMERINTAHAN GOVERNMENT

**Tabel** 2.1.1 **Status Kelurahan/Desa Menurut Dasar Pembentukannya di Kecamatan Plered, 2020**  
*Status of Kelurahan / Desa According to Basis of Establishment in Plered Sub district, 2020*

Kelurahan/Desa <i>Kelurahan/Village</i>	Status <i>Status</i>	
	Desa <i>Village</i>	Kelurahan <i>Kelurahan</i>
(1)	(2)	(3)
1. Rawasari	1	-
2. Gandasoli	1	-
3. Gandamekar	1	-
4. Cibogohilir	1	-
5. Palinggihan	1	-
6. Babakansari	1	-
7. Plered	1	-
8. Sindangsari	1	-
9. Citeko	1	-
10. Citekokaler	1	-
11. Linggarsari	1	-
12. Pamoyanan	1	-
13. Liunggunung	1	-
14. Anjun	1	-
15. Cibogogirang	1	-
16. Sempur	1	-
<b>Kecamatan Plered</b> <i>Plered Subdistrict</i>	<b>16</b>	<b>-</b>

Sumber/Source: Kelurahan/Desa / Village

**Tabel**  
**Table** 2.1.2

**Status Hukum Desa Menurut Dasar Pembentukannya di  
Kecamatan Plered, 2020**  
*Village Legal Status According to the Formation of the  
Village in Plered Sub district, 2020*

Kelurahan/Desa <i>Kelurahan/Village</i>	Status Hukum Desa SK dari <i>SK Village Legal Status from</i>		
	Mendagri <i>Mendagri</i>	Gubernur <i>Governor</i>	Lainnya <i>Others</i>
(1)	(2)	(3)	(4)
1. Rawasari	-	-	1
2. Gandasoli	-	-	1
3. Gandamekar	-	-	1
4. Cibogohilir	-	-	1
5. Palinggihan	-	-	1
6. Babakansari	-	-	1
7. Plered	-	-	1
8. Sindangsari	-	-	1
9. Citeko	-	-	1
10. Citekokaler	-	-	1
11. Linggarsari	-	-	1
12. Pamoyanan	-	-	1
13. Liunggunung	-	-	1
14. Anjun	-	-	1
15. Cibogogirang	-	-	1
16. Sempur	-	-	1
<b>Kecamatan Plered</b> <i>Plered Subdistrict</i>	-	-	<b>16</b>

Sumber/Source: Kelurahan/Desa / Village



**Tabel**  
**Table** 2.1.3**Banyaknya RT, RW, dan Dusun di Kecamatan Plered, 2020**  
**Number of RT, RW, and Hamlet in Plered District, 2020**

Kelurahan/Desa <i>Kelurahan/Village</i>	Ketua RT	Ketua RW	Kepala Dusun
(1)	(2)	(3)	(4)
1. Rawasari	16	3	3
2. Gandasoli	14	4	2
3. Gandamekar	15	4	2
4. Cibogohilir	23	12	3
5. Palinggihan	10	4	2
6. Babakansari	10	4	2
7. Plered	14	4	2
8. Sindangsari	20	4	2
9. Citeko	13	4	2
10. Citekokaler	10	4	2
11. Linggarsari	18	6	3
12. Pamoyanan	16	5	2
13. Liunggunung	22	7	3
14. Anjun	20	4	2
15. Cibogogirang	21	8	4
16. Sempur	20	4	2
<b>Kecamatan Plered</b> <i>Plered Subdistrict</i>	<b>262</b>	<b>81</b>	<b>38</b>

Sumber/Source: Kelurahan/Desa / Village

## 2.2 SUMBER DAYA MANUSIA HUMAN RESOURCES

**Tabel** 2.2.1 **Jumlah Pegawai Negeri Sipil Menurut Jabatan dan Jenis Kelamin di Kecamatan Plered, 2020**  
**Table** 2.2.1 **Number of Civil Servants by Occupation and Sex in Plered Subdistrict, 2020**

Jabatan <i>Occupation</i>	2020		Jumlah <i>Total</i>
	Laki-laki <i>Male</i>	Perempuan <i>Female</i>	
(1)	(2)	(3)	(4)
Fungsional Tertentu <i>Specific Functional</i>	-	-	-
Fungsional Umum <i>Staf General Functional</i>	-	-	-
Struktural/ <i>Structural</i>	-	-	-
Eselon V/5th Echelon	-	-	-
Eselon IV/4th Echelon	4	1	5
Eselon III/3rd Echelon	2	-	2
Eselon II/2nd Echelon	-	-	-
Eselon I/1st Echelon	-	-	-
<b>Jumlah/Total</b>	<b>6</b>	<b>1</b>	<b>7</b>

Sumber/Source: Data Kepegawaian Kecamatan Plered / *Employment Data of Plered Subdistrict*

**Tabel**  
**Table** 2.2.2**Jumlah Pegawai Negeri Sipil Menurut Tingkat Pendidikan dan Jenis Kelamin di Kecamatan Plered, 2020**  
**Number of Civil Servants by Educational Level and Sex in Plered Subdistrict, 2020**

Tingkat Pendidikan <i>Educational Level</i>	2020		
	Laki-laki <i>Male</i>	Perempuan <i>Female</i>	Jumlah <i>Total</i>
(1)	(2)	(3)	(4)
Sampai dengan SD <i>Up to Primary School</i>	-	-	-
SMP/Sederajat <i>General Vocational Junior High School</i>	6	1	7
SMA/Sederajat <i>General/Vocational Senior High School</i>	-	-	-
Diploma I, II/Akta I, II <i>Diploma I, II/Akta I, II</i>	-	-	-
Diploma III/Akta III/Sarjana Muda <i>Diploma III/Akta III/Bachelor</i>	11	1	12
Tingkat Sarjana/Doktor/Ph.D <i>University Graduates</i>	-	-	-
<b>Jumlah/Total</b>	<b>17</b>	<b>2</b>	<b>19</b>

Sumber/Source: Data Kepegawaian Kecamatan Plered / *Employment Data of Plered Subdistrict*

**Tabel**  
**Table** 2.2.3

**Jumlah Pegawai Negeri Sipil Menurut Tingkat  
Kepangkatan dan Jenis Kelamin di Kecamatan Plered,  
2020**  
*Number of Civil Servants by Hierarchy and Sex in Plered  
Subdistrict, 2020*

Pangkat/Golongan/Ruang <i>Hierarchy</i>	2020		
	Laki-laki <i>Male</i>	Perempuan <i>Female</i>	Jumlah <i>Total</i>
(1)	(2)	(3)	(4)
1. I/A (Juru Muda)	-	-	-
2. I/B (Juru Muda Tingkat I)	-	-	-
3. I/C (Juru)	-	-	-
4. I/D (Juru Tingkat I)	-	-	-
<b>Golongan I/Range I</b>			
5. II/A (Pengatur Muda)	-	-	-
6. II/B (Pengatur Muda Tingkat I)	3	-	3
7. II/C (Pengatur)	1	-	1
8. II/D (Pengatur Tingkat I)	2	-	2
<b>Golongan II/Range II</b>			
9. III/A (Penata Muda)	3	1	4
10. III/B (Penata Muda Tingkat I)	-	-	-
11. III/C (Penata)	3	-	3
12. III/D (Penata Tingkat I)	3	-	3
<b>Golongan III/Range III</b>			
13. IV/A (Pembina)	1	-	1
14. IV/B (Pembina Tingkat I)	1	1	2
15. IV/C (Pembina Utama Muda)	-	-	-
16. IV/D (Pembina Utama Madya)	-	-	-
17. IV/E (Pembina Utama)	-	-	-
<b>Golongan IV/Range IV</b>			
<b>Jumlah/Total</b>	<b>17</b>	<b>2</b>	<b>19</b>

Sumber/Source: Data Kepegawaian Kecamatan Plered / *Employment Data of Plered Subdistrict*

**Tabel**  
**Table 2.2.3****Banyaknya Perangkat Pemerintah Desa/Kelurahan di Kecamatan Plered, 2020**  
**Number of Village / Kelurahan Government Officials in Plered Subdistrict, 2020**

Kelurahan/Desa <i>Kelurahan/Village</i>	Kepala Desa/ Kelurahan	Sekretaris Desa/ Kelurahan	Pemerin tahan	Kepala Urusan / Seksi		
				Ekbang	Kesra/ Kesos	Umum
(1)	(2)	(3)	(4)	(5)	(6)	(7)
1. Rawasari	1	1	1	1	1	1
2. Gandasoli	-	1	1	1	1	1
3. Gandamekar						
4. Cibogohilir	1	1	1	1	1	1
5. Palinggihan	1	1	1	1	1	1
6. Babakansari	1	1	1	1	1	1
7. Plered	1	1	1	1	1	1
8. Sindangsari	1	1	1	1	1	1
9. Citeko	1	1	1	1	1	1
10. Citekokaler	1	1	1	1	1	1
11. Linggarsari						
12. Pamoyanan	1	1	1	1	1	1
13. Liunggunung	1	1	1	1	1	1
14. Anjun						
15. Cibogogirang						
16. Sempur	1	1	1	1	1	1
<b>Kecamatan Plered</b> <i>Plered Subdistrict</i>						

Sumber/Source: Desa/Kelurahan / Village

**03**

**PENDUDUK DAN KETENAGAKERJAAN  
*POPULATION AND EMPLOYMENT***

<https://purwakartakab.bps.go.id>



**ULASAN****DESCRIPTION****Kependudukan**

Penduduk Kecamatan Plered berdasarkan proyeksi penduduk tahun 2020 sebanyak 83.425 jiwa yang terdiri atas 42.554 jiwa penduduk laki-laki dan 40.871 jiwa penduduk perempuan. Sementara itu besarnya angka rasio jenis kelamin tahun 2020 penduduk laki-laki terhadap penduduk perempuan sebesar 104,1

**Population**

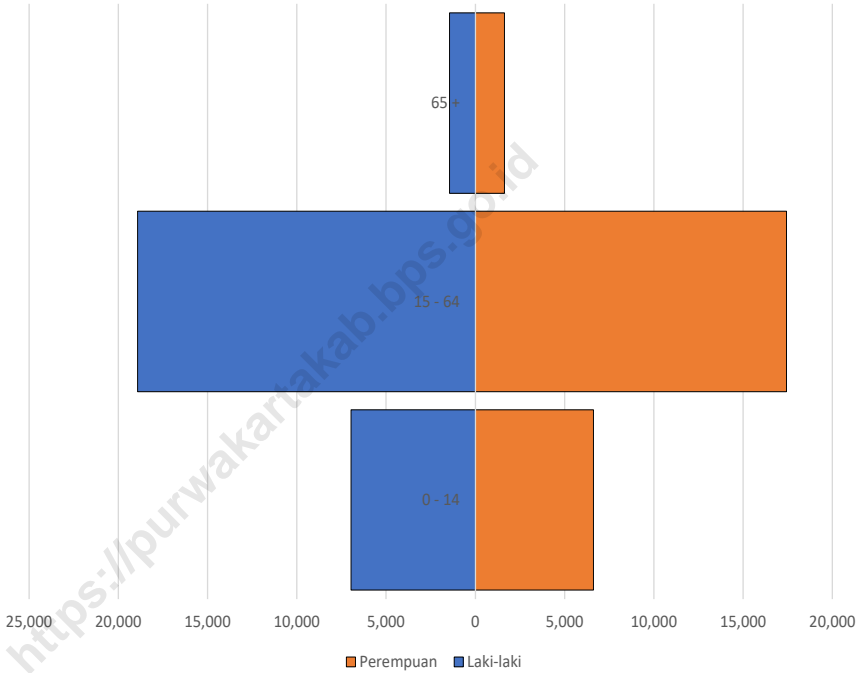
*The population of Plered District is based on a population projection in 2020 of 83,425 people, consisting of 42,554 male residents and 40,871 female residents. Meanwhile, the number of sex ratios in 2020 for the male population to the female population is 104.1.*

<https://purwakartakab.bps.go.id>



**Gambar** 3.1  
**Figures**

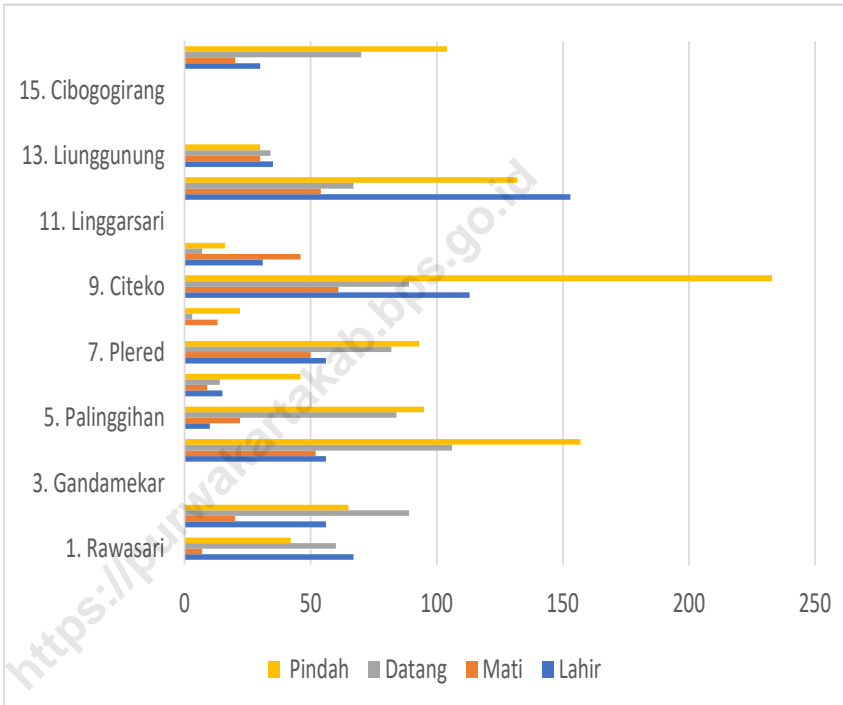
**Jumlah Penduduk Menurut Kelompok Umur dan Jenis Kelamin di Kecamatan Plered, 2020**  
*Population According to Age Group and Gender in Plered Subdistrict, 2020*



Catatan/Note: Hasil Perapihan Umur dari Data Administrasi Kependudukan dan Sensus Penduduk 2020 ( September)  
Sumber/Source: BPS, Sensus Penduduk 2020

**Gambar** 3.2  
**Figures**

**Jumlah Penduduk Lahir, Mati, Datang, dan Pindah Menurut Kelurahan di Kecamatan Plered, 2020**  
**Number of Population Born, Dead, Coming, and Moving by Village in Plered Subdistrict, 2020**



Catatan/Note:

Sumber/Source: Kelurahan / Desa

### 3.1 PENDUDUK POPULATION

**Tabel 3.1.1** Penduduk, Laju Pertumbuhan Penduduk, Distribusi Presentase Penduduk, Kepadatan Penduduk, Rasio Jenis Kelamin Menurut Desa/ Kelurahan di Kecamatan Plered, 2020  
*Population, Population Growth Rate, Distribution of Population Percentage, Population Density, Sex Ratio by Village / Kelurahan in Plered District, 2020*

Kelurahan/Desa <i>Kelurahan/Village</i>	Penduduk ( Ribu) <sup>1</sup> <i>Population</i>	Laju Pertumbuhan Penduduk per Tahun 2010 - 2020 <sup>23</sup> <i>Population Growth Rate per Year 2010 - 2020<sup>23</sup></i>
(1)	(2)	(3)
1. Rawasari	3,64	3,52
2. Gandasoli	3,67	1,89
3. Gandamekar	3,58	2,10
4. Cibogohilir	7,68	2,07
5. Palinggihan	5,57	1,51
6. Babakansari	3,26	1,56
7. Plered	4,72	-0,88
8. Sindangsari	5,57	1,37
9. Citeko	5,14	1,29
10. Citekokaler	4,06	2,13
11. Linggarsari	4,75	1,90
12. Pamoyanan	6,52	1,96
13. Liunggunung	6,45	1,72
14. Anjun	4,70	1,00
15. Cibogogirang	8,27	2,06
16. Sempur	5,84	1,27
<b>Kecamatan Plered</b> <i>Plered Subdistrict</i>	<b>83,43</b>	

Lanjutan Tabel/*Continued Table* 3.1.1

Kelurahan/Desa <i>Kelurahan/Village</i>	Presentase Penduduk <i>Percentage of Population</i>	Kepadatan Penduduk ( per km <sup>2</sup> ) <sup>4</sup> <i>Population Density (per km<sup>2</sup>)<sup>4</sup></i>
(1)	(2)	(5)
1. Rawasari	4,36	2.6
2. Gandasoli	4,4	1.6
3. Gandamekar	4,29	3.0
4. Cibogohilir	9,2	4.4
5. Palinggihan	6,67	7.0
6. Babakansari	3,91	8.2
7. Plered	5,66	13.5
8. Sindangsari	6,68	5.6
9. Citeko	6,16	2.7
10. Citekokaler	4,87	5.5
11. Linggarsari	5,7	2.5
12. Pamoyanan	7,82	1.6
13. Liunggunung	7,73	2.0
14. Anjun	5,63	7.6
15. Cibogogirang	9,92	3.5
16. Sempur	7	3.3
<b>Kecamatan Plered</b> <i>Plered Subdistrict</i>		<b>3.2</b>

Lanjutan Tabel/*Continued Table* 3.1.1

<b>Kelurahan/Desa</b> <i>Kelurahan/Village</i>	<b>Rasio Jenis Kelamin</b> <i>Sex Ratio</i>
(1)	(2)
1. Rawasari	103,8
2. Gandasoli	97,4
3. Gandamekar	106,6
4. Cibogohilir	104,3
5. Palinggihan	103,5
6. Babakansari	107,2
7. Plered	101
8. Sindangsari	100,7
9. Citeko	106,7
10. Citekokaler	105,3
11. Linggarsari	102,6
12. Pamoyanan	106,2
13. Liunggunung	102,3
14. Anjun	104,3
15. Cibogogirang	105,1
16. Sempur	108,1
<b>Kecamatan Plered</b> <i>Plered Subdistrict</i>	

Catatan/Note: <sup>1</sup> Hasil SP2020 (September)

<sup>2</sup>Laju pertumbuhan penduduk dihitung berdasarkan penduduk hasil SP201 dengan kondisi desa/kelurahan tahun 2020 dibandingkan dengan penduduk hasil SP2020

<sup>3</sup>Laju pertumbuhan penduduk dihitung terlalu tinggi atau negatif karena adanya perubahan wilayah desa/kelurahan antara SP2010 dan SP2020

<sup>4</sup>Luas desa/kelurahan berdasarkan . . . . .

<sup>5</sup>BPS dan . . . . .

Sumber/Source: BPS, Sensus Penduduk 2020

**Tabel**  
**Table** 3.1.2

**Jumlah Keluarga, Jumlah Penduduk, dan Rata-rata Penduduk Per Keluarga di Kecamatan Plered, 2020**  
*Number of families, total population, and average population per family in Plered District, 2020*

Kelurahan/Desa <i>Kelurahan/Village</i>	Jumlah <i>Total</i>		Rata-rata Penduduk/ Keluarga <i>Average Population/ Family</i>
	Penduduk ( Ribu) <sup>1</sup> <i>Population</i>	Keluarga ( ribu ) <sup>2</sup> <i>Family ( Thousand )<sup>2</sup></i>	
(1)	(2)	(3)	(5)
1. Rawasari	3,6	1,2	2,98
2. Gandasoli	3,7	1,3	2,84
3. Gandamekar	3,6	1,2	3,09
4. Cibogohilir	7,7	2,4	3,26
5. Palinggihan	5,6	1,6	3,40
6. Babakansari	3,3	1,0	3,35
7. Plered	4,7	1,7	2,79
8. Sindangsari	5,6	1,8	3,11
9. Citeko	5,1	1,7	3,10
10. Citekokaler	4,1	1,2	3,31
11. Linggarsari	4,8	1,5	3,15
12. Pamoyanan	6,5	2,2	2,99
13. Liunggunung	6,5	2,1	3,05
14. Anjun	4,7	1,6	2,91
15. Cibogogirang	8,3	2,5	3,36
16. Sempur	5,8	1,8	3,32
<b>Kecamatan Plered</b> <i>Plered Subdistrict</i>	<b>83,4</b>	<b>26,7</b>	<b>3,13</b>

 Catatan/Note: <sup>1</sup> Hasil SP2020 (September)

 Sumber/Source: <sup>2</sup> Dinas Kependudukan dan Pencatatan Sipil Kabupaten Purwakarta/Population and Civil Registration Agency Purwakarta Regency

**Tabel**  
**Table** 3.1.3**Jumlah Penduduk WNA dan WNI di Kecamatan Plered, 2020**  
**Number of residents of foreigners and Indonesian citizens in Plered subdistrict , 2020**

Kelurahan/Desa <i>Kelurahan/Village</i>	Warganegara <i>Citizen</i>		Jumlah <i>Total</i>
	WNI	WNA	
(1)	(2)	(3)	(4)
1. Rawasari	3640	-	3640
2. Gandasoli	3672	-	3672
3. Gandamekar	3578	-	3578
4. Cibogohilir	7680	-	7680
5. Palinggihan	5565	-	5565
6. Babakansari	3262	-	3262
7. Plered	4722	1	4723
8. Sindangsari	5572	-	5572
9. Citeko	5132	7	5139
10. Citekokaler	4060	-	4060
11. Linggarsari	4754	-	4754
12. Pamoyanan	6523	-	6523
13. Liunggunung	6450	-	6450
14. Anjun	4695	-	4695
15. Cibogogirang	8274	-	8274
16. Sempur	5818	20	5838
<b>Kecamatan Plered</b> <i>Plered Subdistrict</i>	<b>83425</b>	<b>28</b>	<b>83425</b>

Catatan/Note:

Sumber/Source: Kelurahan / Desa

**Tabel**  
**Table 3.1.4**
**Jumlah Penduduk Lahir, Mati, Datang, dan Pindah Menurut Kelurahan di Kecamatan Plered, 2020**  
*Number of Population Born, Dead, Coming, and Moving by Village in Plered Subdistrict, 2020*

Kelurahan/Desa Kelurahan/Village	Lahir Born	Mati Die	Datang Come	Pindah Move
(1)	(2)	(3)	(4)	(5)
1. Rawasari	67	7	60	42
2. Gandasoli	56	20	89	65
3. Gandamekar	-	-	-	-
4. Cibogohilir	56	52	106	157
5. Palinggihan	10	22	84	95
6. Babakansari	15	9	14	46
7. Plered	56	50	82	93
8. Sindangsari	...	13	3	22
9. Citeko	113	61	89	233
10. Citekokaler	31	46	7	16
11. Linggarsari	-	-	-	-
12. Pamoyanan	153	54	67	132
13. Liunggunung	35	30	34	30
14. Anjun	-	-	-	-
15. Cibogogirang	-	-	-	-
16. Sempur	30	20	70	104
<b>Kecamatan Plered</b> <i>Plered Subdistrict</i>	<b>622</b>	<b>384</b>	<b>705</b>	<b>1035</b>

Catatan/Note:

Sumber/Source: Kelurahan / Desa



**Tabel** 3.1.5 **Jumlah Penduduk Menurut Kelompok Umur dan Jenis Kelamin di Kecamatan Plered, 2020**  
**Table** **Population According to Age Group and Gender in Plered Subdistrict, 2020**

Kelurahan/Desa <i>Kelurahan/Village</i>	Jenis Kelamin <i>Gender</i>		Jumlah <i>Total</i>
	Laki-Laki <i>Male</i>	Perempuan <i>Girl</i>	
(1)	(2)	(3)	(4)
0 – 14	11210	10785	21995
15 – 64	29405	28000	57405
65 +	1939	2086	4025
<b>Kecamatan Plered</b> <i>Plered Sub district</i>	<b>42554</b>	<b>40871</b>	<b>83425</b>

Catatan/Note: Hasil Perapihan Umur dari Data Administrasi Kependudukan dan Sensus Penduduk 2020 ( September)  
 Sumber/Source: BPS, Sensus Penduduk 2020

**3.2 KETENAGAKERJAAN  
EMPLOYMENT**

**Tabel 3.2.1** Jumlah warga desa yang Bekerja Sebagai TKI di Kecamatan Plered , 2020  
*Number of villagers who work as migrant workers in Plered subdistrict , 2020*

Kelurahan/Desa <i>Kelurahan/Village</i>	Jenis Kelamin <i>Gender</i>		Jumlah <i>Total</i>
	Laki-Laki <i>Male</i>	Perempuan <i>Girl</i>	
(1)	(2)	(3)	(4)
1. Rawasari	2	20	22
2. Gandasoli	-	6	6
3. Gandamekar	-	-	-
4. Cibogohilir	...	...	...
5. Palinggihan	2	22	24
6. Babakansari	..	...	..
7. Plered	25	50	75
8. Sindangsari	4	32	36
9. Citeko	-	61	61
10. Citekokaler	8	47	55
11. Linggarsari	-	-	-
12. Pamoyanan	5	22	27
13. Liunggunung	7	10	17
14. Anjun	-	-	-
15. Cibogogirang	-	-	-
16. Sempur	-	2	2
<b>Kecamatan Plered <i>Plered Subdistrict</i></b>	<b>53</b>	<b>272</b>	<b>325</b>

Catatan/Note:

Sumber/Source: Kelurahan / Desa



04

**SOSIAL**  
**SOCIAL**

<https://purwakartakab.bps.go.id>



## PENJELASAN TEKNIS

1. **Tidak/belum pernah sekolah** adalah mereka yang tidak pernah atau belum pernah terdaftar dan tidak pernah atau belum pernah aktif mengikuti pendidikan di suatu jenjang pendidikan formal. Termasuk juga yang tamat/belum tamat taman kanak-kanak tetapi tidak melanjutkan ke sekolah dasar.
2. **Masih bersekolah** adalah mereka yang terdaftar dan aktif mengikuti pendidikan formal dan nonformal (Paket A, B, atau C), baik pendidikan dasar, menengah maupun pendidikan tinggi. Bagi mahasiswa yang sedang cuti dianggap masih bersekolah.
3. **Tidak bersekolah lagi** adalah mereka yang pernah terdaftar dan aktif mengikuti pendidikan di suatu jenjang pendidikan formal dan nonformal (Paket A, B, atau C), tetapi pada saat pencacahan tidak lagi terdaftar dan tidak aktif mengikuti pendidikan.
4. **Tamat sekolah** adalah menyelesaikan pelajaran yang ditandai dengan lulus ujian akhir pada kelas atau tingkat terakhir suatu jenjang pendidikan di sekolah negeri maupun swasta dengan mendapatkan tanda tamat belajar/ijazah. Seseorang yang belum mengikuti pelajaran pada kelas tertinggi tetapi telah mengikuti ujian akhir dan lulus dianggap tamat sekolah.

## TECHNICAL NOTES

1. **Not/never attending school** is someone who has never attended or never been registered in a formal education, such as primary, secondary, and tertiary education. Those who just completed kindergarten are considered as never attended school.
2. **Attending school** is someone who is currently attending primary, secondary, or tertiary education, including package A, package B, or package C. College student who postpones his/her study is considered as attending school.
3. **Not attending school anymore** is someone who had enrolled and participated in formal and non-formal education in the past including package A, package B, or package C, but currently does not attend school.
4. **Completed particular level of education** is someone who has completed particular level of education in private or public school and accepting graduation certificate. Someone who has never attended the highest grade but passed the final exam is considered as completed particular level of education.

5. **Dapat membaca dan menulis** artinya dapat membaca dan menulis kata-kata/kalimat sederhana dengan suatu aksara tertentu.
6. **Jalur Pendidikan di Indonesia** terdiri atas 1) pendidikan formal, 2) pendidikan nonformal, dan 3) pendidikan informal yang ketiganya dapat saling melengkapi dan memperkaya (Undang-Undang No. 20 Tahun 2013 tentang Sistem Pendidikan Nasional).
7. **Jenjang Pendidikan Formal** terdiri atas pendidikan dasar, pendidikan menengah, dan pendidikan tinggi. Jenis pendidikan yang diajarkan mencakup pendidikan umum, kejuruan, akademik, profesi, vokasi, keagamaan, dan khusus.
- a. Pendidikan Dasar berbentuk Sekolah Dasar (SD) dan Madrasah Ibtidaiyah (MI) atau bentuk lain yang sederajat serta Sekolah Menengah Pertama (SMP) dan Madrasah Tsanawiyah (MTs), atau bentuk lain yang sederajat.
- b. Pendidikan Menengah berbentuk Sekolah Menengah Atas (SMA), Madrasah Aliyah (MA), Sekolah Menengah Kejuruan (SMK), dan Madrasah Aliyah Kejuruan (MAK), atau bentuk lain yang sederajat.
- c. Pendidikan Tinggi merupakan jenjang pendidikan setelah pendidikan menengah yang mencakup program pendidikan
5. **Able to read and write** is the ability to read and write at least a simple sentence in any letter of alphabets.
6. **The Education System in Indonesia** consists of 1) a formal education, 2) non-formal education, and 3) informal education that all three can be complementary and enriching (Law No. 20 Year 2013 about The National Education System).
7. **The Formal Education Level** consists of primary education, secondary education, and high education. The kind of education that taught consists of general education, vocational, academic, professional, religious, and specific education.
- a. The Primary Education consists of Elementary School and Islamic Elementary School or other equivalent forms and Junior High School and MTs, or other equivalent forms.
- b. The Secondary Education consists of the senior high school, MA, Vocational School, and Vocational Madrasah Aliyah, or other equivalent forms.
- c. The High Education consists of the education level after the secondary education that consists of diplomas, bachelor, master, specialist, and doctoral degrees that are held by the college. The colleges can be academy, polytechnic, high

diploma, sarjana, magister, spesialis, dan doktor yang diselenggarakan oleh perguruan tinggi. Perguruan tinggi dapat berbentuk akademi, politeknik, sekolah tinggi, institut, atau universitas.

8. **Rumah Sakit** adalah tempat pemeriksaan dan perawatan kesehatan, biasanya berada di bawah pengawasan dokter/tenaga medis, yang melayani penderita yang sakit untuk berobat rawat jalan atau rawat inap.
  9. **Rumah Sakit Bersalin** adalah rumah sakit khusus untuk persalinan, dilengkapi pelayanan spesialis pemeriksaan kehamilan, persalinan, rawat inap dan rawat jalan ibu dan anak yang berada di bawah pengawasan dokter spesialis kandungan.
  10. **Rumah Bersalin** adalah sarana pelayanan kesehatan dengan izin sebagai rumah bersalin, dilengkapi pelayanan pemeriksaan kehamilan, persalinan serta pemeriksaan ibu dan anak yang berada di bawah pengawasan bidan senior.
  11. **Poliklinik** adalah sarana kesehatan yang dipakai untuk pelayanan berobat jalan, biasanya berada di bawah pengawasan dokter/tenaga medis.
  12. **Puskesmas** (Pusat Kesehatan Masyarakat) adalah unit pelaksana teknis dinas kesehatan Kota/
8. **Hospital** is a place for health check, usually controlled/supervised by doctors/medical personnel to serve the ill patients to get outpatient or inpatient treatment services.
  9. **Maternity Hospital** is a specialized hospital for childbirth, has specialist inspection service to pregnancy, childbirth, hospitalization and outpatient for mothers and children that is under the supervision of an obstetrician.
  10. **Maternity House** is health care facility with a license as a maternity house, equipped with prenatal care, childbirth and examination of mothers and children which is under the supervision of a senior midwife.
  11. **Polyclinic** is a health facility in which to get outpatient services, usually under the control of doctor/medical personnel.
  12. **Public Health Center** is technical implementation unit of regency health department that have

*school, institute, or university.*



kota yang mempunyai fungsi utama sebagai penyelenggara pelayanan kesehatan tingkat pertama. Wilayah kerja puskesmas maksimal adalah satu kecamatan dan untuk dapat menjangkau wilayah kerjanya, puskesmas mempunyai jaringan pelayanan yang meliputi unit Puskesmas Pembantu (Pustu), unit Puskesmas Keliling (Puskel), dan unit bidan desa/komunitas (Peraturan Menteri Kesehatan RI No. 75 Tahun 2014 Tentang Pusat Kesehatan Masyarakat).

**13. Apotek** adalah suatu tempat tertentu yang digunakan untuk melakukan pekerjaan kefarmasian, dan penyaluran/penjualan obat atau bahan farmasi dan perbekalan kesehatan lainnya kepada masyarakat yang dikelola oleh tenaga apoteker (Peraturan Menteri Kesehatan RI No. 1332 Tahun 2002 Tentang Perubahan Atas Peraturan Menteri Kesehatan RI No. 922/MENKES/PER/X/1993 Tentang Ketentuan dan Tata Cara Pemberian Izin Apotek).

**14. Indeks Pembangunan Manusia (IPM)** menjelaskan bagaimana penduduk dapat mengakses hasil pembangunan dalam memperoleh pendapatan, kesehatan, pendidikan dan sebagainya. IPM diperkenalkan oleh UNDP pada tahun 1990 dan dipublikasikan secara berkala dalam laporan tahunan Human Development Report (HDR). IPM

*the primary function as a first-level health care providers. The working area standard of public health center is one district and to reach their working areas, public health centers have a service network covering subsidiary of public health center, mobile public health center units, and midwife units (Regulation of the Minister of Health of Indonesia Number 75 Year 2014 about Public Health Center).*

**13. Pharmacy** is a specific place that is used for pharmaceutical jobs, and distribution/sale of drugs/ pharmaceuticals and other medical supplies to people that are administered by trained pharmacist (Regulation of the Minister of Health of Indonesia Number 1332 Year 2002 about the Changes of Regulation of the Minister of Health of Indonesia Number 922/MENKES/PER/X/1993 about Pro-vision and Procedures for Administration of Licensed Pharmacies).

**14. The Human Development Index (HDI)** explains how people can access development results in obtaining income, health, education and so forth. HDI was introduced by United Nations Development Programme (UNDP) in 1990 and published periodically in the annual report of the Human Development Report. HDI was formed by three basic dimensions:

dibentuk oleh 3 (tiga) dimensi dasar: Umur panjang dan hidup sehat; pengetahuan; dan standar hidup layak.

*a long and healthy life; knowledge; and a decent standard of living.*

<https://purwakartakab.bps.go.id>

**ULASAN**

Wajib belajar Sembilan tahun perlu didukung sarana dan prasarana yang memadai. Hal ini dikarenakan adanya sarana pendidikan yang dekat dengan masyarakat akan berdampak terhadap keberhasilan program wajib belajar Sembilan tahun.

Sarana Pendidikan Di Kecamatan Plered terdapat 32 sekolah. Untuk pendidikan, SD/MI sebanyak 22, SLTP/MTs sebanyak 8. Sedangkan untuk SMA/SMK 2. Kondisi ini menunjukkan sarana pendidikan di Kecamatan Bojong kurang memadai.

Adapun jumlah guru di Kecamatan Plered yaitu sebanyak 220 orang guru SD/MI, 68 orang guru SMP/MTs dan 55 orang guru SMA/SMK. Guru merupakan salah satu faktor terpenting dalam kemajuan pendidikan di Indonesia, sehingga terpenuhinya jumlah guru akan berdampak terhadap kualitas hasil pendidikan. Suatu jenjang pendidikan di sekolah negeri maupun swasta dengan mendapatkan tanda tamat belajar/ijazah. Seseorang yang belum mengikuti pelajaran pada kelas tertinggi tetapi telah mengikuti ujian akhir dan lulus dianggap tamat sekolah.

Kesehatan masyarakat merupakan salah satu tujuan dari pembangunan bidang sosial. Upaya pemerintah untuk meningkatkan derajat kesehatan

**DESCRIPTION**

Nine-year compulsory education needs to be supported by adequate facilities and infrastructure. This is because the existence of educational facilities that are close to the community will have an impact on the success of the Nine-year compulsory education program.

Educational Facilities In Bojong District there are 32 schools. For education, 22 SD / MI, SLTP / MTs as many as 8. As for SMA / SMK 2. This condition shows the educational facilities in Bojong Subdistrict are inadequate.

The number of teachers in Bojong Subdistrict is 220 elementary / MI teachers, 68 junior high school / MTs teachers and 55 high school / vocational school teachers. Teachers are one of the most important factors in the advancement of education in Indonesia, so that the fulfillment of the number of teachers will have an impact on the quality of educational outcomes. A level of education in public and private schools by obtaining a graduation mark / diploma. A person who has not yet taken a course in the highest class but has taken the final exam and passed is considered to have finished school.

Public health is one of the objectives of social development. One of the government's efforts to improve public health is to provide health

masyarakat salah satunya adalah menyediakan sarana dan prasarana kesehatan.

Sarana dan prasarana kesehatan Di Kecamatan Bojong antara lain Rumah sakit sebanyak 0, puskesmas sebanyak 4 buah, dan Balai Pengobatan sebanyak 3 buah. Sedangkan tenaga dokter sebanyak 3 orang, bidan sebanyak 17 orang.

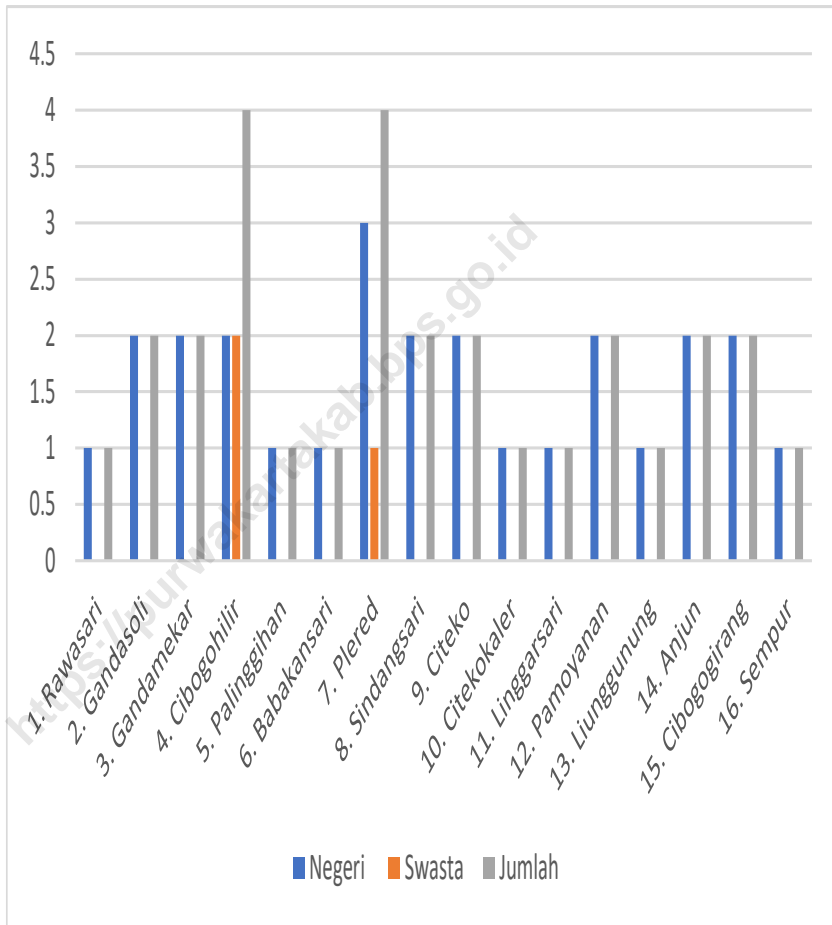
facilities and infrastructure.

Health facilities and infrastructure In Bojong District, there are 0 hospitals, 4 health centers and 3 medical centers. While there are 3 doctors, 17 midwives.

<https://purwakartakab.bps.go.id>

**Gambar** 4.1  
**Figures**

**Banyaknya Sekolah Dasar (SD) Menurut Kelurahan/ Desa di Kecamatan Plered, 2020**  
**Number of Elementary Schools (SD) According to Kelurahan / Desa in Plered Subdistrict, 2020**

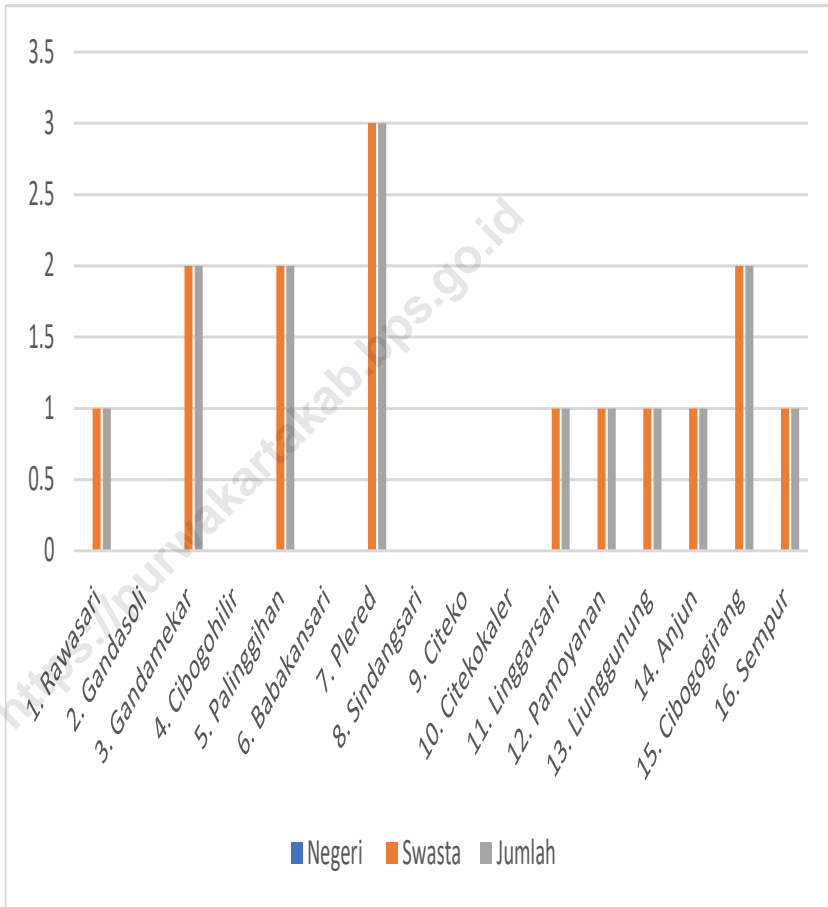


Catatan/Note:

Sumber/Source: BPS, Pendataan Potensi Desa (Podes) 2020

**Gambar 4.2**  
**Figures**

**Banyaknya Akseptor KB Menurut Jenis Alat Kontrasepsi di Kecamatan Plered, 2020**  
**Number of Madrasah Ibtidaiyah (MI) according to the Kelurahan/desa in Plered Subdistrict, 2020**



Catatan/Note:

Sumber/Source: BPS, Pendataan Potensi Desa (Podes) 2020

#### 4.1 PENDIDIKAN EDUCATION

**Tabel** 4.1.1 **Jumlah Pondok Pesantren dan Majelis Ta'lim di Kecamatan Plered, 2020**  
*The number of Islamic Boarding Schools and Ta'lim Assembly in Plered Subdistrict, 2020*

Kelurahan/Desa <i>Kelurahan/Village</i>	Pondok Pesantren <i>Islamic boarding school</i>	Majelis ta'lim
(1)	(2)	(3)
1. Rawasari	1	6
2. Gandasoli	3	9
3. Gandamekar	1	5
4. Cibogohilir	4	20
5. Palinggihan	4	16
6. Babakansari	2	10
7. Plered	4	12
8. Sindangsari	4	10
9. Citeko	3	10
10. Citekokaler	4	7
11. Linggarsari	4	5
12. Pamoyanan	4	9
13. Liunggunung	2	7
14. Anjun	2	25
15. Cibogogirang	4	16
16. Sempur	13	14
<b>Kecamatan Plered</b> <i>Plered Subdistrict</i>	<b>59</b>	<b>181</b>

Catatan/Note: Data Tahun 2019

Sumber/Source: Kantor Urusan Agama Kecamatan / Subdistrict Religious Affairs Office

**Tabel 4.1.2** Banyaknya Madrasah Ibtidaiyah (MI) Menurut Kelurahan / desa di Kecamatan Plered, 2020  
**Number of Elementary Schools (SD) According to Kelurahan / Desa in Plered Subdistrict, 2020**

Kelurahan/Desa Kelurahan/Village	Negeri	Swasta	Jumlah
(1)	(2)	(3)	(4)
1. Rawasari	1	-	1
2. Gandasoli	2	-	2
3. Gandamekar	2	-	2
4. Cibogohilir	2	2	4
5. Palinggihan	1	-	1
6. Babakansari	1	-	1
7. Plered	3	1	4
8. Sindangsari	2	-	2
9. Citeko	2	-	2
10. Citekokaler	1	-	1
11. Linggarsari	1	-	1
12. Pamoyanan	2	-	2
13. Liunggunung	1	-	1
14. Anjun	2	-	2
15. Cibogogirang	2	-	2
16. Sempur	1	-	1
<b>Kecamatan Plered Plered Subdistrict</b>	<b>26</b>	<b>3</b>	<b>29</b>

Catatan/Note:

Sumber/Source: BPS, Pendataan Potensi Desa (Podes) 2020



**Tabel 4.1.3** Banyaknya Madrasah Ibtidaiyah (MI) Menurut Kelurahan / desa di Kecamatan Plered, 2020  
**Table** *Number of Madrasah Ibtidaiyah (MI) according to the Kelurahan/desa in Plered Subdistrict, 2020*

Kelurahan/Desa <i>Kelurahan/Village</i>	Negeri	Swasta	Jumlah
(1)	(2)	(3)	(4)
1. Rawasari	-	1	1
2. Gandasoli	-	-	-
3. Gandamekar	-	2	2
4. Cibogohilir	-	-	-
5. Palingjihan	-	2	2
6. Babakansari	-	-	-
7. Plered	-	3	3
8. Sindangsari	-	-	-
9. Citeko	-	-	-
10. Citekokaler	-	-	-
11. Linggarsari	-	1	1
12. Pamoyanan	-	1	1
13. Liunggunung	-	1	1
14. Anjun	-	1	1
15. Cibogogirang	-	2	2
16. Sempur	-	1	1
<b>Kecamatan Plered</b> <i>Plered Subdistrict</i>	-	<b>15</b>	<b>15</b>

Catatan/Note:

Sumber/Source: BPS, Pendataan Potensi Desa (Podes) 2020

**Tabel 4.1.4** Banyaknya Sekolah Menengah Pertama (SMP) Menurut Kelurahan/desa di Kecamatan Plered, 2020  
**Table** *Number of Junior High Schools (SMP) According to Kelurahan/desa in Plered District, 2020*

Kelurahan/Desa <i>Kelurahan/Village</i>	Negeri	Swasta	Jumlah
(1)	(2)	(3)	(4)
1. Rawasari	1	-	1
2. Gandasoli	-	-	-
3. Gandamekar	-	-	-
4. Cibogohilir	-	2	2
5. Palinggihan	1	1	2
6. Babakansari	-	-	-
7. Plered	1	-	1
8. Sindangsari	-	-	-
9. Citeko	-	-	-
10. Citekokaler	-	-	-
11. Linggarsari	1	-	1
12. Pamoyanan	1	-	1
13. Liunggunung	-	-	-
14. Anjun	-	-	-
15. Cibogogirang	-	-	-
16. Sempur	-	-	-
<b>Kecamatan Plered</b> <i>Plered Subdistrict</i>	<b>5</b>	<b>3</b>	<b>8</b>

Catatan/Note:

Sumber/Source: BPS, Pendataan Potensi Desa (Podes) 2020

**Tabel**  
**Table 4.1.5**

**Banyaknya Madrasah Tsanawiyah (MTs) Menurut  
Kelurahan di Kecamatan Plered, 2020**  
*Number of Madrasah Tsanawiyah (MTs) by Kelurahan in  
Plered District, 2020*

<b>Kelurahan/Desa</b> <i>Kelurahan/Village</i>	<b>Negeri</b>	<b>Swasta</b>	<b>Jumlah</b>
(1)	(2)	(3)	(4)
1. Rawasari	-	-	-
2. Gandasoli	-	-	-
3. Gandamekar	-	-	-
4. Cibogohilir	1	-	1
5. Palinggihan	-	1	1
6. Babakansari	-	-	-
7. Plered	-	1	1
8. Sindangsari	-	1	1
9. Citeko	-	-	-
10. Citekokaler	-	-	-
11. Linggarsari	-	1	1
12. Pamoyanan	-	-	-
13. Liunggunung	-	-	-
14. Anjun	-	-	-
15. Cibogogirang	-	1	1
16. Sempur	-	1	1
<b>Kecamatan Plered</b> <i>Plered Subdistrict</i>	<b>1</b>	<b>6</b>	<b>7</b>

Catatan/Note:

Sumber/Source: BPS, Pendataan Potensi Desa (Podes) 2020

**Tabel 4.1.6** Banyaknya Sekolah Menengah Atas (SMA) Menurut Kelurahan di Kecamatan Plered, 2020  
**Table** *Number of Senior High Schools (SMA) according to the Kelurahan in Plered District, 2020*

Kelurahan/Desa Kelurahan/Village	Negeri	Swasta	Jumlah
(1)	(2)	(3)	(4)
1. Rawasari	-	-	-
2. Gandasoli	-	-	-
3. Gandamekar	-	-	-
4. Cibogohilir	1	1	2
5. Palinggihan	-	-	-
6. Babakansari	-	-	-
7. Plered	-	-	-
8. Sindangsari	-	-	-
9. Citeko	-	-	-
10. Citekokaler	-	-	-
11. Linggarsari	-	-	-
12. Pamoyanan	-	-	-
13. Liunggunung	-	-	-
14. Anjun	-	-	-
15. Cibogogirang	-	-	-
16. Sempur	-	-	-
<b>Kecamatan Plered</b> <i>Plered Subdistrict</i>	<b>1</b>	<b>1</b>	<b>2</b>

Catatan/Note:

Sumber/Source: BPS, Pendataan Potensi Desa (Podes) 2020

**Tabel 4.1.7** Banyaknya Madrasah Aliyah (MA) Menurut Kelurahan di Kecamatan Plered, 2020  
**Number of Madrasah Aliyah (MA) according to the Kelurahan in Plered District, 2020**

Kelurahan/Desa Kelurahan/Village	Negeri	Swasta	Jumlah
(1)	(2)	(3)	(4)
1. Rawasari	-	-	-
2. Gandasoli	-	-	-
3. Gandamekar	-	-	-
4. Cibogohilir	-	-	-
5. Palinggihan	-	1	1
6. Babakansari	-	-	-
7. Plered	-	1	1
8. Sindangsari	-	-	-
9. Citeko	-	-	-
10. Citekokaler	-	-	-
11. Linggarsari	-	-	-
12. Pamoyanan	-	-	-
13. Liunggunung	-	-	-
14. Anjun	-	-	-
15. Cibogogirang	-	1	1
16. Sempur	-	1	1
<b>Kecamatan Plered</b> <i>Plered Subdistrict</i>	-	<b>4</b>	<b>4</b>

Catatan/Note:

Sumber/Source: BPS, Pendataan Potensi Desa (Podes) 2020

**Tabel 4.1.8**  
**Table**

**Banyaknya Sekolah Menengah Kejuruan (SMK) Menurut Kelurahan di Kecamatan Plered, 2020**  
**Number of Vocational High Schools (SMK) according to the Kelurahan in Plered District, 2020**

<b>Kelurahan/Desa</b> <i>Kelurahan/Village</i>	<b>Negeri</b>	<b>Swasta</b>	<b>Jumlah</b>
(1)	(2)	(3)	(4)
1. Rawasari	1	-	1
2. Gandasoli	-	-	-
3. Gandamekar	-	-	-
4. Cibogohilir	-	1	1
5. Palinggihan	-	-	-
6. Babakansari	-	-	-
7. Plered	-	-	-
8. Sindangsari	-	1	1
9. Citeko	-	-	-
10. Citekokaler	-	-	-
11. Linggarsari	-	-	-
12. Pamoyanan	-	-	-
13. Liunggunung	-	-	-
14. Anjun	-	-	-
15. Cibogogirang	-	-	-
16. Sempur	-	-	-
<b>Kecamatan Plered</b> <i>Plered Subdistrict</i>	<b>1</b>	<b>2</b>	<b>3</b>

Catatan/Note:

Sumber/Source: BPS, Pendataan Potensi Desa (Podes) 2020

**Tabel**  
**Table 4.1.9**

**Banyaknya Akademi/Perguruan Tinggi Menurut  
Kelurahan di Kecamatan Plered, 2020**  
*Number of Colleges / Universities by Kelurahan in Plered  
District, 2020*

<b>Kelurahan/Desa</b> <i>Kelurahan/Village</i>	<b>Negeri</b>	<b>Swasta</b>	<b>Jumlah</b>
(1)	(2)	(3)	(4)
1. Rawasari	-	-	-
2. Gandasoli	-	-	-
3. Gandamekar	-	-	-
4. Cibogohilir	-	-	-
5. Palinggihan	-	-	-
6. Babakansari	-	-	-
7. Plered	-	-	-
8. Sindangsari	-	-	-
9. Citeko	-	-	-
10. Citekokaler	-	-	-
11. Linggarsari	-	-	-
12. Pamoyanan	-	-	-
13. Liunggunung	-	-	-
14. Anjun	-	-	-
15. Cibogogirang	-	-	-
16. Sempur	-	-	-
<b>Kecamatan Plered</b> <i>Plered Subdistrict</i>	-	-	-

Catatan/Note:

Sumber/Source: BPS, Pendataan Potensi Desa (Podes) 2020

**Tabel**  
**Table** 4.1.10

**Kemudahan Untuk Mencapai Sarana Pendidikan Terdekat  
Bagi Kelurahan yang Tidak ada Sarana Pendidikan  
Menurut Kelurahan dan Jenjang Pendidikan di Kecamatan  
Plered, 2020**  
*Number of Colleges / Universities by Kelurahan in Plered  
District, 2020*

<b>Kelurahan/Desa</b> <i>Kelurahan/Village</i>	<b>SD</b>	<b>MI</b>	<b>SMP</b>	<b>MTS</b>
(1)	(2)	(3)	(4)	(5)
1. Rawasari	-	-	-	mudah
2. Gandasoli	-	mudah	mudah	mudah
3. Gandamekar	-	-	mudah	mudah
4. Cibogohilir	-	mudah	-	-
5. Palinggihan	-	-	-	-
6. Babakansari	-	mudah	mudah	mudah
7. Plered	-	-	-	-
8. Sindangsari	-	mudah	mudah	-
9. Citeko	-	mudah	mudah	mudah
10. Citekokaler	-	mudah	mudah	mudah
11. Linggarsari	-	-	-	-
12. Pamoyanan	-	-	-	mudah
13. Liunggunung	-	-	sangat mudah	sangat mudah
14. Anjun	-	-	mudah	mudah
15. Cibogogirang	-	-	mudah	-
16. Sempur	-	-	mudah	-
<b>Kecamatan Plered</b> <i>Plered Subdistrict</i>				



Lanjutan Tabel/*Continued Table* 4.1.10

<b>Kelurahan/Desa</b> <i>Kelurahan/Village</i>	<b>SMA</b>	<b>MA</b>	<b>SMK</b>	<b>Perguruan Tinggi</b>
(1)	(6)	(7)	(8)	(9)
1. Rawasari	mudah	mudah	-	mudah
2. Gandasoli	mudah	mudah	mudah	mudah
3. Gandamekar	mudah	mudah	mudah	mudah
4. Cibogohilir	-	mudah	-	mudah
5. Palinggihan	sangat mudah	-	mudah	mudah
6. Babakansari	mudah	mudah	mudah	mudah
7. Plered	mudah	-	mudah	mudah
8. Sindangsari	mudah	mudah	-	mudah
9. Citeko	mudah	mudah	mudah	sulit
10. Citekokaler	mudah	mudah	mudah	mudah
11. Linggarsari	mudah	mudah	mudah	mudah
12. Pamoyanan	mudah	mudah	mudah	mudah
13. Liunggunung	mudah	mudah	mudah	mudah
14. Anjun	mudah	mudah	mudah	mudah
15. Cibogogirang	sangat mudah	-	mudah	mudah
16. Sempur	mudah	-	mudah	mudah
<b>Kecamatan Plered</b> <i>Plered Subdistrict</i>				

Catatan/*Note*:Sumber/*Source*: BPS, Pendataan Potensi Desa (Podes) 2020

## 4.2 KESEHATAN HEALTH

**Tabel 4.2.1** Jumlah Pasangan Usia Subur, Ibu Hamil dan Akseptor KB di Kecamatan Plered, 2020  
*Number of fertile age couples, pregnant women and family planning acceptors in Plered Subdistrict, 2020*

Kelurahan/Desa <i>Kelurahan/Village</i>	Jumlah <i>Total</i>			Presentase Akseptor
	PUS	BUMIL	Akseptor	
(1)	(2)	(3)	(4)	(5)
1. Rawasari	1511	40	1247	80,66
2. Gandasoli	1537	41	1263	82,22
3. Gandamekar	1463	42	1224	83,66
4. Cibogohilir	1638	47	1409	86,02
5. Palinggihan	1566	43	1313	83,84
6. Babakansari	1333	43	1161	87,10
7. Plered	1509	32	1288	83,33
8. Sindangsari	1418	55	1143	80,61
9. Citeko	1623	42	1291	79,54
10. Citekokaler	1496	40	1230	82,22
11. Linggarsari	1590	56	1298	81,64
12. Pamoyanan	1698	42	1340	78,97
13. Liunggunung	1671	49	1367	81,64
14. Anjun	1494	41	1181	79,05
15. Cibogogirang	1883	44	1395	74,08
16. Sempur	1589	42	1289	80,66
<b>Kecamatan Plered</b> <i>Plered Subdistrict</i>	<b>25019</b>	<b>699</b>	<b>20439</b>	

Catatan/Note:

Sumber/Source: PPLKB Kecamatan

**Tabel 4.2.2** Banyaknya Akseptor KB Menurut Jenis Alat Kontrasepsi di Kecamatan Plered, 2020  
*Number of KB acceptors according to the type of contraception in Plered Subdistrict, 2020*

Kelurahan/Desa <i>Kelurahan/Village</i>	IUD	MOW	MOP	Kondom	JML Non Hormonal	Implant
(1)	(2)	(3)	(4)	(5)	(6)	(7)
1. Rawasari	131	10	6	27	174	106
2. Gandasoli	130	14	6	25	175	114
3. Gandamekar	131	10	7	26	174	106
4. Cibogohilir	181	32	7	36	256	195
5. Palinggihan	219	51	6	36	312	139
6. Babakansari	196	30	7	30	263	127
7. Plered	245	35	3	34	317	137
8. Sindangsari	185	33	5	32	255	134
9. Citeko	167	30	6	36	239	153
10. Citekokaler	175	18	3	36	232	139
11. Linggarsari	158	20	7	34	219	140
12. Pamoyanan	169	17	10	33	229	149
13. Liunggunung	199	18	8	38	263	152
14. Anjun	170	32	4	30	236	142
15. Cibogogirang	172	25	6	33	236	111
16. Sempur	142	20	4	26	192	175
<b>Kecamatan Plered</b> <i>Plered Subdistrict</i>	<b>2770</b>	<b>395</b>	<b>95</b>	<b>512</b>	<b>3772</b>	<b>2219</b>

Catatan/Note:

Sumber/Source: PPLKB Kecamatan

Lanjutan Tabel/*Continued Table* 4.2.2

<b>Kelurahan/Desa</b> <i>Kelurahan/Village</i>	<b>Suntikan</b>	<b>Pil</b>	<b>Total</b>
(1)	(2)	(3)	(5)
1. Rawasari	681	249	1073
2. Gandasoli	720	254	988
3. Gandamekar	695	249	1050
4. Cibogohilir	711	247	1153
5. Palinggihan	620	242	1001
6. Babakansari	534	236	897
7. Plered	621	213	971
8. Sindangsari	539	215	888
9. Citeko	647	252	1052
10. Citekokaler	599	260	998
11. Linggarsari	728	211	1079
12. Pamoyanan	742	220	1111
13. Liunggunung	689	263	1104
14. Anjun	564	239	945
15. Cibogogirang	773	275	1159
16. Sempur	771	251	1097
<b>Kecamatan Plered</b> <i>Plered Subdistrict</i>	<b>10634</b>	<b>3876</b>	<b>16566</b>

Catatan/*Note*:Sumber/*Source*: PPLKB Kecamatan

**Tabel**  
**Table** 4.2.3

**Banyaknya Paraji, Tukang Sunat, Tukang Urut Di  
Kecamatan Plered, 2020**  
*Number of Paraji, Circumcisionists, Servicer in Plered  
Subdistrict, 2020*

Kelurahan/Desa <i>Kelurahan/Village</i>	Paraji	Tukang Sunat	Tukang Urut	Jumlah
(1)	(2)	(3)	(4)	(5)
1. Rawasari				
2. Gandasoli				
3. Gandamekar				
4. Cibogohilir				
5. Palinggihan				
6. Babakansari				
7. Plered				
8. Sindangsari				
9. Citeko				
10. Citekokaler				
11. Linggarsari				
12. Pamoyanan				
13. Liunggunung				
14. Anjun				
15. Cibogogirang				
16. Sempur				
<b>Kecamatan Plered</b> <i>Plered Subdistrict</i>				

Catatan/Note:

Sumber/Source: UPTD Puskesmas

**Tabel**  
**Table** 4.2.4

**Jumlah Tenaga Medis Kesehatan di Kecamatan Plered,  
2020**  
*Number of Health Medical Personnel in Plered Subdistrict,  
2020*

<b>Kelurahan/Desa</b> <i>Kelurahan/Village</i>	<b>Dokter</b> <i>Doctor</i>	<b>Dokter Gigi</b> <i>Doctor</i>	<b>Mantri Kesehatan</b> <i>Mantri Health</i>	<b>Bidan</b> <i>Midwife</i>
(1)	(2)	(3)	(4)	(5)
1. Rawasari				
2. Gandasoli				
3. Gandamekar				
4. Cibogohilir				
5. Palinggihan				
6. Babakansari				
7. Plered				
8. Sindangsari				
9. Citeko				
10. Citekokaler				
11. Linggarsari				
12. Pamoyanan				
13. Liunggunung				
14. Anjun				
15. Cibogogirang				
16. Sempur				
<b>Kecamatan Plered</b> <i>Plered Subdistrict</i>				

Catatan/Note:

Sumber/Source:

**Tabel**  
**Table** 4.2.5

**Banyaknya Sarana Kesehatan Menurut Desa/Kelurahan dan Jenis Sarana Kesehatan di Kecamatan Plered, 2020**  
**Number of Health Facilities by Village / Sub-District and Types of Health Facilities in Plered District, 2020**

Kelurahan/Desa Kelurahan/Village	Rumah Sakit Umum General Hospital	Rumah Sakit Bersalin/Rumah Bersalin Maternity Hospital	Klinik/Balai Kesehatan Medical Clinic
(1)	(2)	(4)	(5)
1. Rawasari	-	-	-
2. Gandasoli	-	-	-
3. Gandamekar	-	-	-
4. Cibogohilir	-	1	-
5. Palinggihan	-	-	-
6. Babakansari	-	-	-
7. Plered	-	-	2
8. Sindangsari	-	-	1
9. Citeko	-	-	-
10. Citekokaler	-	-	-
11. Linggarsari	-	-	-
12. Pamoyanan	-	-	1
13. Liunggunung	-	-	-
14. Anjun	-	-	1
15. Cibogogirang	-	-	-
16. Sempur	-	-	-
<b>Kecamatan Plered</b> <i>Plered Subdistrict</i>	-	<b>1</b>	<b>5</b>

Lanjutan Tabel/*Continued Table* 4.2.5

Kelurahan/Desa <i>Kelurahan/Village</i>	Puskesmas <i>Public health center</i>		Apotik <i>Apotic</i>
	Rawat Inap <i>Inpatient</i>	Tanpa Rawat Inap <i>Without Hospitalization</i>	
(1)	(2)	(3)	(5)
1. Rawasari	-	-	-
2. Gandasoli	-	-	-
3. Gandamekar	-	-	1
4. Cibogohilir	-	-	-
5. Palinggihan	-	-	-
6. Babakansari	-	-	-
7. Plered	-	-	1
8. Sindangsari	-	1	2
9. Citeko	-	-	2
10. Citekokaler	-	-	-
11. Linggarsari	-	-	-
12. Pamoyanan	-	-	-
13. Liunggunung	-	-	-
14. Anjun	-	-	2
15. Cibogogirang	-	-	-
16. Sempur	-	-	-
<b>Kecamatan Plered</b> <i>Plered Subdistrict</i>	-	<b>1</b>	<b>8</b>

Catatan/*Note*:Sumber/*Source*: BPS, Pendataan Potensi Desa (Podes) 2020



**Tabel**  
**Table** 4.2.6

**Kemudahan Mencapai Sarana Kesehatan Terdekat Bagi  
Kelurahan yang Tidak ada Sarana Kesehatan Menurut  
Kelurahan/desa dan Jenis Sarana Kesehatan di Kecamatan  
Plered, 2020**  
*Ease of Reaching Nearby Health Facilities for Villages with  
No Health Facilities According to Kelurahan / Village and  
Type of Health Facilities in Plered District, 2020*

Kelurahan/Desa <i>Kelurahan/Village</i>	Rumah Sakit Umum <i>General Hospital</i>	Rumah Sakit Bersalin/Rumah Bersalin <i>Maternity Hospital</i>	Klinik/Balai Kesehatan <i>Medical Clinic</i>
(1)	(2)	(4)	(5)
1. Rawasari	mudah	mudah	mudah
2. Gandasoli	mudah	mudah	mudah
3. Gandamekar	mudah	mudah	mudah
4. Cibogohilir	mudah	0	mudah
5. Palinggihan	mudah	sangat mudah	mudah
6. Babakansari	mudah	mudah	mudah
7. Plered	mudah	mudah	0
8. Sindangsari	mudah	mudah	0
9. Citeko	mudah	mudah	mudah
10. Citekokaler	mudah	mudah	mudah
11. Linggarsari	mudah	mudah	mudah
12. Pamoyanan	mudah	mudah	0
13. Liunggunung	mudah	mudah	sangat mudah
14. Anjun	mudah	mudah	0
15. Cibogogirang	mudah	sangat mudah	mudah
16. Sempur	mudah	mudah	mudah
<b>Kecamatan Plered</b> <i>Plered Subdistrict</i>			

Lanjutan Tabel/*Continued Table 4.2.6*

Kelurahan/Desa <i>Kelurahan/Village</i>	Puskesmas <i>Public health center</i>		Apotik <i>Apotic</i>
	Rawat Inap <i>Inpatient</i>	Tanpa Rawat Inap <i>Without Hospitalization</i>	
(1)	(2)	(3)	(5)
1. Rawasari	mudah	mudah	mudah
2. Gandasoli	mudah	mudah	mudah
3. Gandamekar	mudah	mudah	0
4. Cibogohilir	mudah	mudah	mudah
5. Palinggihan	sangat mudah	sangat mudah	mudah
6. Babakansari	mudah	mudah	mudah
7. Plered	mudah	sangat mudah	0
8. Sindangsari	mudah	0	0
9. Citeko	mudah	mudah	0
10. Citekokaler	mudah	mudah	mudah
11. Linggarsari	mudah	mudah	mudah
12. Pamoyanan	mudah	mudah	mudah
13. Liunggunung	mudah	sangat mudah	sangat mudah
14. Anjun	mudah	mudah	0
15. Cibogogirang	mudah	mudah	sangat mudah
16. Sempur	mudah	mudah	mudah
<b>Kecamatan Plered</b> <i>Plered Subdistrict</i>			

Catatan/*Note:*Sumber/*Source:* BPS, Pendataan Potensi Desa (Podes) 2020

**Tabel**  
**Table 4.2.7****Jumlah Tenaga Kesehatan yang Tinggal / Menetap di  
Kecamatan Plered, 2020**  
**Number of Living / Sedentary Health Workers in Plered  
Subdistrict, 2020**

Kelurahan/Desa Kelurahan/Village	Dokter Doctor	Dokter Gigi Doctor	Mantri Kesehatan Mantri Health	Bidan Midwife	Tenaga Kesehatan Lainnya	Dukun Bayi
(1)	(2)	(3)	(4)	(5)	(6)	(7)
1. Rawasari	-	-	1	1	-	4
2. Gandasoli	1	-	1	3	2	1
3. Gandamekar	-	-	-	2	1	3
4. Cibogohilir	3	-	4	4	4	-
5. Palinggihan	2	-	1	4	-	-
6. Babakansari	-	-	3	2	3	1
7. Plered	1	-	-	2	-	-
8. Sindangsari	4	-	-	2	-	2
9. Citeko	-	-	1	2	-	1
10. Citekokaler	-	-	-	2	-	1
11. Linggarsari	-	-	-	1	-	4
12. Pamoyanan	1	-	1	4	-	4
13. Liunggunung	-	-	-	1	-	4
14. Anjun	1	-	4	3	4	-
15. Cibogogirang	-	-	1	2	2	8
16. Sempur	1	-	1	1	3	2
<b>Kecamatan Plered Plered Subdistrict</b>	<b>14</b>	<b>0</b>	<b>18</b>	<b>36</b>	<b>19</b>	<b>35</b>

Catatan/Note:

Sumber/Source: Puskesmas Kec Plered Tahun 2019

**Tabel 4.2.8** Jumlah Penderita Gizi Buruk dari Umur dan Tinggi Badan di Kecamatan Plered, 2020  
*The Number of Patients with Poor Nutrition from Age and Height in Plered Subdistrict, 2020*

Kelurahan/Desa <i>Kelurahan/Village</i>	Berat Badan/ Umur <i>Weight / Age</i>	Berat Badan/ Tinggi Badan <i>Weight / Height</i>
(1)	(2)	(3)
1. Rawasari	1	-
2. Gandasoli	-	-
3. Gandamekar	1	-
4. Cibogohilir	-	-
5. Palinggihan	-	-
6. Babakansari	-	-
7. Plered	-	-
8. Sindangsari	-	-
9. Citeko	1	-
10. Citekokaler	1	--
11. Linggarsari	1	-
12. Pamoyanan	1	-
13. Liunggunung	2	-
14. Anjun	-	-
15. Cibogogirang	-	-
16. Sempur	-	-
<b>Kecamatan Plered</b> <i>Plered Subdistrict</i>	<b>8</b>	-

Catatan/Note:

Sumber/Source: Puskesmas Kec Plered Tahun 2019

**Tabel**  
**Table** 4.2.9**Jumlah Penderita Gizi di Kecamatan Plered, Tahun 2018-2020**  
**The Number of Patients with Poor Nutrition in Plered Subdistrict, 2018-2020**

Kelurahan/Desa <i>Kelurahan/Village</i>	Tahun <i>Year</i>		
	2018	2019	2020
(1)	(2)	(3)	(4)
1. Rawasari	1	-	
2. Gandasoli	-	-	
3. Gandamekar	-	-	
4. Cibogohilir	-	-	
5. Palinggihan	-	-	
6. Babakansari	-	-	
7. Plered	-	-	
8. Sindangsari	-	-	
9. Citeko	-	-	
10. Citekokaler	-	-	
11. Linggarsari	-	-	
12. Pamoyanan	-	-	
13. Liunggunung	-	-	
14. Anjun	-	-	
15. Cibogogirang	-	-	
16. Sempur	-	-	
<b>Kecamatan Plered</b> <i>Plered Subdistrict</i>	-	-	

Catatan/Note:

Sumber/Source: Puskesmas Kec Plered Tahun 2019

**Tabel**  
**Table** 4.2.10

**Banyaknya Balita yang diimunisasi menurut Kelurahan/  
desa dan Jenis Imunisasi di Kecamatan Plered, 2020**  
*The Number of infants were immunized according to the  
Kelurahan/Village in Plered Subdistrict, 2020*

<b>Kelurahan/Desa</b> <i>Kelurahan/Village</i>	<b>BCG</b>	<b>DPT, HIB, HIB3</b>	<b>POLIO 4*</b>	<b>Campak</b>	<b>HB 0</b>
(1)	(2)	(3)	(4)	(5)	(6)
1. Rawasari	50	50	51	52	57
2. Gandasoli	66	66	65	66	70
3. Gandamekar	61	64	62	64	64
4. Cibogohilir	119	117	119	121	124
5. Palinggihan	87	84	86	91	106
6. Babakansari	50	51	51	53	55
7. Plered	104	100	103	107	101
8. Sindangsari	104	107	105	108	115
9. Citeko	98	97	98	103	107
10. Citekokaler	60	60	61	64	65
11. Linggarsari	82	82	81	85	104
12. Pamoyanan	115	111	112	119	120
13. Liunggunung	107	106	111	112	130
14. Anjun	93	95	93	98	103
15. Cibogogirang	140	137	137	145	153
16. Sempur	83	85	83	87	96
<b>Kecamatan Plered</b> <i>Plered Subdistrict</i>	<b>1514</b>	<b>1402</b>	<b>1416</b>	<b>1475</b>	<b>1570</b>

Catatan/Note:

Sumber/Source: Puskesmas Kec Plered Tahun 2019

**Tabel 4.2.11** Jumlah Bayi Lahir dan Bayi Berat Lahir Rendah Menurut Kelurahan/desa di Kecamatan Plered, 2020  
**Number of Birth And Low Birth Weight Infants by Kelurahan/Village in Plered Subdistrict, 2020**

Kelurahan/Desa <i>Kelurahan/Village</i>	Bayi lahir hidup	Bayi Berat Badan Lahir Rendah
(1)	(2)	(3)
1. Rawasari	58	4
2. Gandasoli	92	3
3. Gandamekar	68	2
4. Cibogohilir	81	6
5. Palinggihan	128	5
6. Babakansari	93	1
7. Plered	108	5
8. Sindangsari	80	3
9. Citeko	108	3
10. Citekokaler	66	3
11. Linggarsari	98	7
12. Pamoyanan	109	2
13. Liunggunung	112	7
14. Anjun	128	1
15. Cibogogirang	149	4
16. Sempur	95	5
<b>Kecamatan Plered</b> <i>Plered Subdistrict</i>	<b>1569</b>	<b>61</b>

Catatan/Note:

Sumber/Source: Puskesmas Kec Plered Tahun 2019

**Tabel 4.2.12** Banyaknya Kematian Bayi Menurut Kelurahan/desa di Kecamatan Plered, 2020  
**The Number of Infants deaths by Kelurahan/Village in Plered Subdistrict, 2020**

Kelurahan/Desa <i>Kelurahan/Village</i>	Neonatal	Bayi	Total
(1)	(2)	(3)	(4)
1. Rawasari	-	-	-
2. Gandasoli	-	-	-
3. Gandamekar	-	-	-
4. Cibogohilir	-	-	-
5. Palinggihan	-	-	-
6. Babakansari	-	-	-
7. Plered	-	-	-
8. Sindangsari	-	-	-
9. Citeko	-	-	-
10. Citekokaler	-	-	-
11. Linggarsari	-	-	-
12. Pamoyanan	-	-	-
13. Liunggunung	-	-	-
14. Anjun	-	-	-
15. Cibogogirang	-	-	-
16. Sempur	-	-	-
<b>Kecamatan Plered</b> <i>Plered Subdistrict</i>	-	-	-

Catatan/Note:

Sumber/Source: Puskesmas Kec Plered Tahun 2019



**Tabel**  
**Table** 4.2.13

**Status Gizi Balita menurut Kelurahan/desa di Kecamatan Plered, 2020**  
**Nutritional Status Of Children by Kelurahan/Village in Plered Subdistrict, 2020**

Kelurahan/Desa Kelurahan/Village	Sangat Kurang Very Less	Gizi Kurang Malnutrition	Gizi Baik Good Nutrition	Gizi Lebih More Nutrition
(1)	(2)	(3)	(4)	(5)
1. Rawasari	1	6	239	3
2. Gandasoli	-	6	285	1
3. Gandamekar	1	7	292	1
4. Cibogohilir	-	8	561	-
5. Palinggihan	-	5	471	1
6. Babakansari	-	5	265	1
7. Plered	-	5	364	2
8. Sindangsari	-	6	356	1
9. Citeko	1	5	334	3
10. Citekokaler	1	8	323	1
11. Linggarsari	1	8	280	3
12. Pamoyanan	1	5	415	1
13. Liunggunung	2	5	470	2
14. Anjun	-	5	328	-
15. Cibogogirang	-	9	786	-
16. Sempur	-	9	363	3
<b>Kecamatan Plered</b> <i>Plered Subdistrict</i>	<b>8</b>	<b>102</b>	<b>6132</b>	<b>23</b>

Catatan/Note:

Sumber/Source: Puskesmas Kec Plered Tahun 2019

**Tabel**  
**Table** 4.2.14

**Jumlah Kematian Ibu menurut Kelurahan/desa di  
Kecamatan Plered, 2020**  
*The Number Of Maternal Deaths by Kelurahan/Village in  
Plered Subdistrict, 2020*

Kelurahan/Desa Kelurahan/Village	Waktu Hamil During Pregnancy	Waktu Bersalin Childbed	Waktu Nifas Time of Parturition	Total
(1)	(2)	(3)	(4)	(5)
1. Rawasari	-	-	-	-
2. Gandasoli	-	-	-	-
3. Gandamekar	-	-	-	-
4. Cibogohilir	-	-	-	-
5. Palinggihan	-	-	-	-
6. Babakansari	-	-	-	-
7. Plered	-	-	-	-
8. Sindangsari	-	-	-	-
9. Citeko	-	-	-	-
10. Citekokaler	-	-	-	-
11. Linggarsari	-	-	-	-
12. Pamoyanan	-	-	-	-
13. Liunggunung	-	-	-	-
14. Anjun	-	-	-	-
15. Cibogogirang	-	-	-	-
16. Sempur	-	-	-	-
<b>Kecamatan Plered</b> <i>Plered Subdistrict</i>	-	-	-	-

Catatan/Note:

Sumber/Source: Puskesmas Kec Plered Tahun 2019

**Tabel 4.2.15** Jumlah Persalinan menurut Kelurahan/desa di Kecamatan Plered, 2020  
**The Number Of Deliveries by Kelurahan/Village in Plered Subdistrict, 2020**

Kelurahan/Desa Kelurahan/Village	Persalinan Kesehatan Health Delivery	Persalinan Dukun Childbirth Dukun	Pendampingan Accompaniment	Total
(1)	(2)	(3)	(4)	(5)
1. Rawasari	59	-	-	59
2. Gandasoli	70	-	-	70
3. Gandamekar	62	5	-	67
4. Cibogohilir	126	-	-	126
5. Palinggihan	98	-	-	98
6. Babakansari	56	1	-	57
7. Plered	106	-	-	106
8. Sindangsari	111	3	-	114
9. Citeko	109	-	-	109
10. Citekokaler	68	4	-	72
11. Linggarsari	92	4	-	96
12. Pamoyanan	121	2	-	123
13. Liunggunung	123	3	-	126
14. Anjun	104	-	-	104
15. Cibogogirang	149	-	-	149
16. Sempur	92	4	-	96
<b>Kecamatan Plered Plered Subdistrict</b>	<b>1546</b>	<b>26</b>	<b>-</b>	<b>1572</b>

Catatan/Note:

Sumber/Source: Puskesmas Kec Plered Tahun 2019

### 4.3 AGAMA DAN SOSIAL LAINNYA RELIGION AND OTHER SOCIAL AFFAIRS

**Tabel 4.3.1** Jumlah Tempat Peribadatan Menurut Kelurahan/desa di Kecamatan Plered, 2020  
*Number of Places of Worship by Kelurahan/Village in Plered Subdistrict, 2020*

Kelurahan/Desa <i>Kelurahan/Village</i>	Masjid <i>Mosque</i>	Mushola <i>Pray Room</i>	Gereja Protestan <i>Protestant Church</i>	Gereja Katholik <i>Catholic Church</i>	Pura <i>Temple</i>	Vihara
(1)	(2)	(3)	(4)	(5)	(6)	(7)
1. Rawasari	4	8	-	-	-	-
2. Gandasoli	5	10	-	-	-	-
3. Gandamekar	3	6	-	-	-	-
4. Cibogohilir	8	16	-	-	-	-
5. Palinggihan	3	6	-	-	-	-
6. Babakansari	2	10	-	-	-	-
7. Plered	5	8	-	-	-	-
8. Sindangsari	5	18	-	-	-	-
9. Citeko	4	8	-	-	-	-
10. Citekokaler	3	6	-	-	-	-
11. Linggarsari	6	15	-	-	-	-
12. Pamoyanan	6	12	-	-	-	-
13. Liunggunung	12	24	-	-	-	-
14. Anjun	6	12	-	-	-	-
15. Cibogogirang	6	20	-	-	-	-
16. Sempur	5	10	-	-	-	-
<b>Kecamatan Plered</b> <i>Plered Subdistrict</i>	<b>83</b>	<b>189</b>	<b>-</b>	<b>-</b>	<b>-</b>	<b>-</b>

Catatan/Note: ...

Sumber/Source: KUA Kecamatan

**Tabel** 4.3.2 **Banyaknya Kejadian Nikah, Talak, Cerai, dan Rujuk di Kecamatan Plered, 2020**  
**Number of Occurrences of Marriage, Divorce, Divorce, and Reconciliation in Plered Subdistrict, 2020**

Kelurahan/Desa <i>Kelurahan/Village</i>	Nikah <i>Marriage</i>	Talak <i>Divorce</i>	Cerai
(1)	(2)	(3)	(4)
1. Rawasari	22	-	-
2. Gandasoli	33	-	-
3. Gandamekar	25	-	-
4. Cibogohilir	65	-	-
5. Palinggihan	41	-	-
6. Babakansari	29	-	-
7. Plered	45	-	-
8. Sindangsari	66	-	-
9. Citeko	56	-	-
10. Citekokaler	39	-	-
11. Linggarsari	44	-	-
12. Pamoyanan	54	-	-
13. Liunggunung	46	-	-
14. Anjun	25	-	-
15. Cibogogirang	84	-	-
16. Sempur	46	-	-
<b>Kecamatan Plered</b> <i>Plered Subdistrict</i>	<b>720</b>	-	-

Catatan/Note: ...

Sumber/Source: KUA Kecamatan

**Tabel**  
**Table** 4.3.3

**Jumlah Penduduk Menurut Kelurahan/Desa dan Agama yang Dianut di Kecamatan Plered, 2020**  
**Population by Kelurahan/Village and Religion in Plered Subdistrict, 2020**

Kelurahan/Desa <i>Kelurahan/Village</i>	Islam	Protestan <i>Protestant</i>	Katolik <i>Catholic</i>	Hindu	Budha	Lainnya <i>Others</i>
(1)	(2)	(3)	(4)	(5)	(6)	(7)
1. Rawasari	3570	-	-	-	-	-
2. Gandasoli	3664	-	-	-	-	-
3. Gandamekar	3574	-	-	-	-	-
4. Cibogohilir	7320	-	-	-	-	-
5. Palinggihan	5286	-	-	-	-	-
6. Babakansari	3083	1	1	-	-	-
7. Plered	5064	10	-	-	-	-
8. Sindangsari	5545	3	-	-	-	-
9. Citeko	5151	8	-	-	-	-
10. Citekokaler	3889	-	-	-	-	-
11. Linggarsari	4588	-	-	-	-	-
12. Pamoyanan	6268	-	-	-	-	-
13. Liunggunung	6323	-	2	-	-	-
14. Anjun	4690	1	1	-	1	-
15. Cibogogirang	7948	-	-	-	-	-
16. Sempur	5603	-	-	-	-	-
<b>Kecamatan Plered</b> <i>Plered Subdistrict</i>	<b>81566</b>	<b>22</b>	<b>4</b>	<b>-</b>	<b>1</b>	<b>-</b>

Catatan/Note: ...

Sumber/Source: Dinas Kependudukan dan Catatan Sipil Kab Purwakarta

**Tabel**  
**Table** 4.3.4**Banyaknya Lapangan Olahraga di Kecamatan Plered, 2020**  
**Number of Sports Fields in Plered Subdistrict, 2020**

Kelurahan/Desa <i>Kelurahan/Village</i>	Sepak Bola	Bola Volley	Bulu Tangkis	Tenis Meja	Futsal
(1)	(2)	(3)	(4)	(5)	(6)
1. Rawasari	1	1	0	1	0
2. Gandasoli	0	0	1	0	0
3. Gandamekar	0	2	1	1	1
4. Cibogohilir	0	0	1	1	0
5. Palinggihan	0	4	1	1	6
6. Babakansari	1	1	1	1	1
7. Plered	1	2	2	4	0
8. Sindangsari	1	1	0	0	1
9. Citeko	1	1	1	1	1
10. Citekokaler	0	0	0	0	0
11. Linggarsari	0	3	1	1	0
12. Pamoyanan	2	0	0	0	0
13. Liunggunung	1	0	0	0	0
14. Anjun	1	2	2	2	0
15. Cibogogirang	0	3	0	1	0
16. Sempur	0	1	1	0	0
<b>Kecamatan Plered</b> <i>Plered Subdistrict</i>	<b>9</b>	<b>21</b>	<b>12</b>	<b>14</b>	<b>10</b>

Catatan/Note: ...

Sumber/Source: Desa

**Tabel 4.3.5** Jumlah Penyandang Cacat di Kecamatan Plered, 2020  
**Table** Number of Disabled Persons in Plered Subdistrict, 2020

Kelurahan/Desa <i>Kelurahan/Village</i>	Tunanetra (buta)	Tunarungu (tuli)	Tunawicara (bisu)	Tunarungu- wicara (bisutuli)	Tunadaksa (cacattubuh)
(1)	(2)	(3)	(4)	(5)	(6)
1. Rawasari	1	-	1	1	1
2. Gandasoli	1	2	-	2	5
3. Gandamekar	1	5	3	1	2
4. Cibogohilir	5	3	4	1	4
5. Palinggihan	0	0	0	6	3
6. Babakansari	2	4	4	4	4
7. Plered	2	3	-	3	-
8. Sindangsari	1	...	1	...	...
9. Citeko	-	26	2	-	2
10. Citekokaler	2	4	1	-	2
11. Linggarsari	-	2	0	0	0
12. Pamoyanan	1	12	4	3	1
13. Liunggunung	-	6	-	-	2
14. Anjun	1	1	2	1	2
15. Cibogogirang	2	0	3	3	0
16. Sempur	2	-	-	-	1
<b>Kecamatan Plered</b> <i>Plered Subdistrict</i>	<b>21</b>	<b>68</b>	<b>25</b>	<b>25</b>	<b>29</b>

Catatan/Note: ...

Sumber/Source: Desa



Lanjutan Tabel/*Continued Table* 4.3.5

Kelurahan/Desa <i>Kelurahan/Village</i>	Tunagrahita (cacat mental)	Tunalaras (eks sakit jiwa)	Cacat eks Sakit Kusta	Cacat Ganda (cacat fisik dan mental)
(1)	(2)	(3)	(4)	(5)
1. Rawasari	1	2	-	-
2. Gandasoli	5	-	-	2
3. Gandamekar	3	0	1	0
4. Cibogohilir	5	-	-	3
5. Palinggihan	9	0	0	0
6. Babakansari	4	1	-	-
7. Plered	2	-	-	-
8. Sindangsari	...	...	...	1
9. Citeko	1	1	-	-
10. Citekokaler	1	2	-	-
11. Linggarsari	0	0	0	0
12. Pamoyanan	...	3	...	2
13. Liunggunung	-	-	-	-
14. Anjun	3	1	0	2
15. Cibogogirang	1	0	0	0
16. Sempur	10	-	-	-
<b>Kecamatan Plered</b> <i>Plered Subdistrict</i>	<b>45</b>	<b>10</b>	<b>1</b>	<b>10</b>

Catatan/Note: ...

Sumber/Source: Desa

**Tabel**  
**Table** 4.3.6

**Banyaknya Kejadian Bencana Alam Menurut Kelurahan dan Jenis Bencana Alam di Kecamatan Plered, 2018**  
**Number of Natural Disaster Incidents by Kelurahan and Types of Natural Disasters in Plered District, 2018**

Desa Village	Gempa Bumi	Tsunami	Gunung Meletus	Tanah Longsor
(1)	(2)	(3)	(4)	(5)
1. Rawasari	-	-	-	-
2. Gandasoli	-	-	-	-
3. Gandamekar	-	-	-	-
4. Cibogohilir	-	-	-	-
5. Palinggihan	-	-	-	-
6. Babakansari	-	-	-	-
7. Plered	-	-	-	-
8. Sindangsari	-	-	-	-
9. Citeko	-	-	-	-
10. Citekokaler	-	-	-	-
11. Linggarsari	-	-	-	-
12. Pamoyanan	-	-	-	-
13. Liunggunung	-	-	-	-
14. Anjun	-	-	-	1
15. Cibogogirang	-	-	-	-
16. Sempur	-	-	-	-
<b>Kecamatan Plered</b> <i>Plered Subdistrict</i>	-	-	-	<b>1</b>

Lanjutan Tabel/*Continued Table* 4.3.6

<b>Desa Village</b>	<b>Banjir</b>	<b>Banjir Bandang</b>	<b>Kekeringan</b>
(1)	(6)	(7)	(8)
1. Rawasari	-	-	-
2. Gandasoli	-	-	-
3. Gandamekar	-	-	-
4. Cibogohilir	-	-	-
5. Palinggihan	-	-	-
6. Babakansari	-	-	-
7. Plered	-	-	-
8. Sindangsari	-	-	-
9. Citeko	-	-	-
10. Citekokaler	-	-	-
11. Linggarsari	-	1	-
12. Pamoyanan	-	-	-
13. Liunggunung	-	-	-
14. Anjun	-	-	-
15. Cibogogirang	-	-	-
16. Sempur	-	-	-
<b>Kecamatan Plered</b> <i>Plered Subdistrict</i>	-	<b>1</b>	-

Lanjutan Tabel/*Continued Table* 4.3.6

Desa <i>Village</i>	Kebakaran Hutan dan Lahan	Angin Puyuh/ Puting Beliung/ Topan	Gelombang Pasang Laut
(1)	(9)	(10)	(11)
1. Rawasari	-	-	-
2. Gandasoli	-	-	-
3. Gandamekar	-	-	-
4. Cibogohilir	-	-	-
5. Palinggihan	-	-	-
6. Babakansari	-	-	-
7. Plered	-	-	-
8. Sindangsari	-	-	-
9. Citeko	-	-	-
10. Citekokaler	-	-	-
11. Linggarsari	-	-	-
12. Pamoyanan	-	-	-
13. Liunggunung	-	-	-
14. Anjun	-	-	-
15. Cibogogirang	-	-	-
16. Sempur	-	-	-
<b>Kecamatan Plered</b> <i>Plered Subdistrict</i>	-	-	-

Catatan/*Note*: ...Sumber/*Source*: Pendataan Potensi Desa (Podes) 2020

**Tabel**  
**Table** 4.3.7

**Banyaknya Korban Jiwa Akibat Bencana Alam Menurut Kelurahan dan Jenis Bencana Alam di Kecamatan Plered, 2018**  
*Number of Casualties Due to Natural Disasters by Kelurahan and Types of Natural Disasters in Plered District, 2018*

Desa Village	Gempa Bumi	Tsunami	Gunung Meletus	Tanah Longsor
(1)	(2)	(3)	(4)	(5)
1. Rawasari	-	-	-	-
2. Gandasoli	-	-	-	-
3. Gandamekar	-	-	-	-
4. Cibogohilir	-	-	-	-
5. Palinggihan	-	-	-	-
6. Babakansari	-	-	-	-
7. Plered	-	-	-	-
8. Sindangsari	-	-	-	-
9. Citeko	-	-	-	-
10. Citekokaler	-	-	-	-
11. Linggarsari	-	-	-	-
12. Pamoyanan	-	-	-	-
13. Liunggunung	-	-	-	-
14. Anjun	-	-	-	-
15. Cibogogirang	-	-	-	-
16. Sempur	-	-	-	-
<b>Kecamatan Plered</b> <i>Plered Subdistrict</i>	-	-	-	-

Lanjutan Tabel/*Continued Table 4.3.7*

<b>Desa Village</b>	<b>Banjir</b>	<b>Banjir Bandang</b>	<b>Kekeringan</b>
(1)	(6)	(7)	(8)
1. Rawasari	-	-	-
2. Gandasoli	-	-	-
3. Gandamekar	-	-	-
4. Cibogohilir	-	-	-
5. Palinggihan	-	-	-
6. Babakansari	-	-	-
7. Plered	-	-	-
8. Sindangsari	-	-	-
9. Citeko	-	-	-
10. Citekokaler	-	-	-
11. Linggarsari	-	-	-
12. Pamoyanan	-	-	-
13. Liunggunung	-	-	-
14. Anjun	-	-	-
15. Cibogogirang	-	-	-
16. Sempur	-	-	-
<b>Kecamatan Plered</b> <i>Plered Subdistrict</i>	-	-	-

Lanjutan Tabel/Continued Table 4.3.7

Desa Village	Kebakaran Hutan dan Lahan	Angin Puyuh/ Puting Beliung/ Topan	Gelombang Pasang Laut
(1)	(9)	(10)	(11)
1. Rawasari	-	-	-
2. Gandasoli	-	-	-
3. Gandamekar	-	-	-
4. Cibogohilir	-	-	-
5. Palinggihan	-	-	-
6. Babakansari	-	-	-
7. Plered	-	-	-
8. Sindangsari	-	-	-
9. Citeko	-	-	-
10. Citekokaler	-	-	-
11. Linggarsari	-	-	-
12. Pamoyanan	-	-	-
13. Liunggunung	-	-	-
14. Anjun	-	-	-
15. Cibogogirang	-	-	-
16. Sempur	-	-	-
<b>Kecamatan Plered</b> <i>Plered Subdistrict</i>	-	-	-

Catatan/Note: ...

Sumber/Source: Pendataan Potensi Desa (Podes) 2020

**Tabel 4.3.8**  
**Table**

**Keberadaan Fasilitas/Upaya Antisipasi/Mitigasi Bencana Alam Menurut Desa/Kelurahan di Kecamatan Plered, 2020**  
**Existence of Facilities / Efforts to Anticipate / Mitigate Natural Disasters by Villages / Sub-Districts in Plered Subdistrict, 2020**

Kelurahan/Desa <i>Village</i>	Sistem Peringatan Dini Bencana Alam	Sistem Peringatan Dini Khusus Tsunami	Perlengkapan Keselamatan
(1)	(2)	(3)	(4)
1. Rawasari	Tidak ada	Tidak ada	Tidak ada
2. Gandasoli	Tidak ada	Tidak ada	Tidak ada
3. Gandamekar	Tidak ada	Bukan wilayah potensi tsunami	Tidak ada
4. Cibogohilir	Tidak ada	Bukan wilayah potensi tsunami	Tidak ada
5. Palinggihan	Tidak ada	Bukan wilayah potensi tsunami	Tidak ada
6. Babakansari	Tidak ada	Bukan wilayah potensi tsunami	Tidak ada
7. Plered	Tidak ada	Bukan wilayah potensi tsunami	Tidak ada
8. Sindangsari	Tidak ada	Bukan wilayah potensi tsunami	Tidak ada
9. Citeko	Tidak ada	Tidak ada	Tidak ada
10. Citekokaler	Tidak ada	Tidak ada	Tidak ada
11. Linggarsari	Tidak ada	Bukan wilayah potensi tsunami	Tidak ada
12. Pamoyanan	Tidak ada	Bukan wilayah potensi tsunami	Tidak ada
13. Liunggunung	Tidak ada	Bukan wilayah potensi tsunami	Tidak ada
14. Anjun	Tidak ada	Bukan wilayah potensi tsunami	Tidak ada
15. Cibogogirang	Tidak ada	Bukan wilayah potensi tsunami	Tidak ada
16. Sempur	Tidak ada	Bukan wilayah potensi tsunami	Tidak ada



Lanjutan Tabel/*Continued Table* 4.3.8

<b>Desa Village</b>	<b>Rambu-rambu dan Jalur Evakuasi Bencana</b>	<b>Pembuatan, Perawatan, atau Normalisasi: Sungai, Kanal, Tanggul, Parit, Drainase, Waduk, Pantai, dll</b>
(1)	(5)	(6)
1. Rawasari	Tidak ada	Tidak ada
2. Gandasoli	Tidak ada	Tidak ada
3. Gandamekar	Tidak ada	Tidak ada
4. Cibogohilir	Tidak ada	Tidak ada
5. Palinggihan	Tidak ada	Ada
6. Babakansari	Tidak ada	Tidak ada
7. Plered	Tidak ada	Ada
8. Sindangsari	Tidak ada	Tidak ada
9. Citeko	Tidak ada	Tidak ada
10. Citekokaler	Tidak ada	Tidak ada
11. Linggarsari	Tidak ada	Ada
12. Pamoyanan	Tidak ada	Tidak ada
13. Liunggunung	Tidak ada	Ada
14. Anjun	Tidak ada	Tidak ada
15. Cibogogirang	Tidak ada	Ada
16. Sempur	Tidak ada	Tidak ada

Catatan/*Note*: ...Sumber/*Source*: Pendataan Potensi Desa (Podes) 2018

**05**

**PERTANIAN, KEHUTANAN, PETERNAKAN,  
DAN PERIKANAN  
*AGRICULTURE, FORESTRY, LIVESTOCK,  
AND FISHERY***

<https://purwakartakab.bipr.go.id>



**PENJELASAN TEKNIS**

1. **Lahan sawah** adalah lahan pertanian yang berpetak-petak dan dibatasi oleh pematang (galengan), saluran untuk menahan/ menyalurkan air, yang biasanya ditanami padi sawah tanpa memandang dari mana diperoleh atau status lahan tersebut. Lahan yang dimaksud termasuk lahan yang terdaftar di Pajak Bumi Bangunan, luran Pembangunan Daerah, lahan bengkok, lahan serobotan, lahan rawa yang ditanami padi dan lahan bekas tanaman tahunan yang telah dijadikan sawah, baik yang ditanami padi, palawija atau tanaman semusim lainnya.
2. **Tegal/Kebun** adalah lahan pertanian bukan sawah (lahan kering) yang ditanami tanaman semusim atau tahunan dan terpisah dengan halaman sekitar rumah serta penggunaannya tidak berpindah pindah.
3. **Ladang/Huma** adalah lahan pertanian bukan sawah (lahan kering) yang biasanya ditanami tanaman semusim dan penggunaannya hanya semusim atau dua musim, kemudian akan ditinggalkan bila sudah tidak subur lagi (berpindah-pindah). Kemungkinan lahan ini beberapa tahun kemudian akan dikerjakan kembali jika sudah subur.

**TECHNICAL NOTES**

1. **Wetland** is agricultural land that separated by small dykes to resist water, where the main crop is usually wetland paddy without considering where it is got from or the status of the land. It includes the land that is registered at land income tax office, regional development contribution, 'bengkok' land, illegal ownership, swamps for rice cultivation, and annual crop land mark that has been used as rice field, which are both planted with paddy, secondary crops or the other seasonal crops.
2. **Dry field/Garden** is an dryland (unirrigated land) which is planted with seasonal or annual crops and separately from the yard around the house without shifting
3. **Unirrigated agricultural field /Shifting cultivation land** is dryland (unirrigated land) that usually is cultivated for seasonal crops and utilized only for one or two seasons, then it will be left when it is not fertile (shifting). Maybe, this land will be used again in a few years if it has been fertile.

4. **Lahan yang sementara tidak diusahakan** adalah lahan yang biasanya diusahakan tetapi untuk sementara (lebih dari 1 (satu) tahun tetapi kurang dari atau sama dengan 2 (dua) tahun) tidak diusahakan, termasuk lahan sawah yang tidak diusahakan selama lebih dari 2 (dua) tahun.
5. Data pokok tanaman pangan yang dikumpulkan adalah luas panen dan produktivitas (hasil per hektar). Produksi tanaman pangan merupakan hasil perkalian antara luas panen dengan produktivitas. Pengumpulan data luas panen dilakukan setiap bulan dengan pendekatan area kecamatan di seluruh wilayah Indonesia. Pengumpulan data produktivitas dilakukan melalui pengukuran langsung pada plot ubinan berukuran 2½ m x 2½ m. Pengumpulan data produktivitas dilakukan setiap subround (empat bulanan) pada waktu panen petani.
6. Data produksi padi dan palawija yang disajikan adalah dalam kualitas: gabah kering giling (padi), pipilan kering (jagung), biji kering (kedelai dan kacang tanah), dan umbi basah (ubi kayu dan ubi jalar).
7. **Tanaman sayuran dan buah-buahan semusim**  
**Tanaman sayuran semusim** adalah tanaman sumber vitamin, garam mineral dan lain-lain yang dikonsumsi dari bagian tanaman
4. **Temporarily unused land** is land that is regularly used but temporarily (more than a year but less or equal than two years) is unused, it includes wetland that is not cultivated more than two years.
5. The main food crops data collected consists of harvested area and productivity (yield per hectare). Food crops production is generated by harvested area multiplied by productivity. The harvested area data is collected every month using sub district area approach in all sub district in Indonesia. The productivity data collection is conducted by a direct measurement in 2½m x 2½m crop cutting plot. The productivity measurement is conducted in every subround (four monthly) at the time when farmers are harvesting their crops.
6. Production of paddy and secondary crops data are presented in the form of: dry unhusked rice (paddy), dry loose maize (maize), dry shells crops (soybeans and peanuts), and fresh roots (cassava and sweet potatoes).
7. **Seasonal vegetable and fruit plants**  
**Seasonal vegetable plants** are plants which are the sources of vitamin, mineral salt, etc, consumed from the part of the plant in the form of leaf,

yang berupa daun, bunga, buah, dan umbinya, yang berumur kurang dari satu tahun. **Tanaman buah-buahan semusim** adalah tanaman sumber vitamin, garam mineral, dan lain-lain yang dikonsumsi dari bagian tanaman yang berupa buah, berumur kurang dari satu tahun, tidak berbentuk pohon/rumpun tetapi menjalar dan berbatang lunak. Tanaman buah-buahan dan sayuran tahunan

8. **Tanaman buah-buahan tahunan** adalah tanaman sumber vitamin, garam mineral, dan lain-lain yang dikonsumsi dari bagian tanaman yang berupa buah dan merupakan tanaman tahunan. **Tanaman sayuran tahunan** adalah tanaman sumber vitamin, garam mineral, dan lain-lain yang dikonsumsi dari bagian tanaman yang berupa daun dan atau buah yang berumur lebih dari satu tahun.
9. **Tanaman biofarmaka** adalah tanaman yang bermanfaat untuk obat-obatan, kosmetik, dan kesehatan yang dikonsumsi atau digunakan dari bagian-bagian tanaman seperti daun, batang, buah, umbi (rimpang) ataupun akar.
10. **Tanaman hias** adalah tanaman yang mempunyai nilai keindahan baik bentuk, warna daun, tajuk maupun bunganya, sering digunakan untuk penghias pekarangan dan lain sebagainya.

*flower, fruit, and root with the age of less than one year. Seasonal fruit plants are plants which are the sources of vitamin, mineral salt, etc, consumed from the part of the plant in the form of fruits. These plants are creeps with the age of less than one year.*

8. **Annual fruit and vegetable plants** *Annual fruit plants are plants which are the sources of vitamin, contained mineral salt, etc, consumed from the part of plant in the form of fruit and more than one year of age. Annual vegetable plants are plants which are the sources of vitamin, contained mineral salt, etc, consumed from the part of the plant in the form of vegetable and more than one year of age.*
9. **Medicinal plants** *are plants which are useful for medicine. It is consumed from part of the plant such as leaf, flower, fruit, tuber, and root.*
10. **Ornamental plants** *are plants which have a beauty value, either in shape, colour of leaf or crown of flower, and they are often used as a yard decorator.*

11. **Luas panen tanaman hortikultura** adalah luas tanaman sayuran, buah-buahan, biofarmaka, dan tanaman hias yang diambil hasilnya/dipanen pada periode pelaporan.
12. **Luas panen untuk tanaman sayuran** adalah luas tanaman yang dipanen sekaligus/habis/dibongkar dan luas tanaman yang dipanen berkali-kali (lebih dari satu kali)/belum habis. **Tanaman yang dipanen sekaligus/ habis/ dibongkar** adalah tanaman yang sehabis panen langsung dibongkar/dicabut, terdiri dari bawang merah, bawang putih, bawang daun, kentang, kol/kubis, kembang kol, petsai/sawi, wortel, lobak, dan kacang merah. **Tanaman yang dipanen berkali-kali (lebih dari satu kali)/belum habis** adalah tanaman yang pemanenannya lebih dari satu kali dan biasanya dibongkar apabila panen terakhir sudah tidak memadai lagi, terdiri dari: kacang panjang, cabe besar, cabe rawit, jamur, tomat, terung, buncis, ketimun, labu siam, kangkung, bayam, melon, semangka, dan blewah.
13. **Produksi hortikultura** adalah hasil menurut bentuk produk dari setiap tanaman sayuran, buah-buahan, biofarmaka dan tanaman hias yang diambil berdasarkan luas yang dipanen/tanaman yang menghasilkan pada bulan/triwulan laporan.
11. **Harvested area of horticulture** is area which vegetable, fruit, medicinal and ornamental plant of crop harvested during the period of report.
12. **Harvested area of vegetables** is area of entirely plant harvested/demolished and plant harvested several times/undemolished. **Entirely plants harvested/demolished** are plants usually harvested once and demolished to be substituted by other plants, consisting of: shallots, garlic, leeks, potato, cabbage, cauli flower, mustard green, carrots, chinese radish, and red kidney beans. **Plants harvested several times/undemolished** are plants usually harvested more than once and demolished in the case that the last harvest was economically not profitable. They consist of : yard long beans, chili, small chili, mushroom, tomatoes, egg plant, french beans, cucumber, pumpkin/chajota, swamp cabbage, spinach, melon, watermelon, and blewah .
13. **Horticulture production** is the standard production quantity form of vegetable, fruit, medicinal and ornamental plant based on harvested area/the number of production plants reported monthly/quarterly.

**ULASAN**

Kecamatan Plered bukan merupakan kecamatan dengan produksi padi terbesar di Kabupaten Plered. Luas pertanian padi Kecamatan Plered adalah 1420 Ha. Desa Cibogogirang merupakan desa dengan luas pertanian terbesar yaitu 202 Ha, sedangkan desa dengan luas pertanian terkecil adalah Desa Plered seluas 7 Ha.

Populasi Ternak Besar yaitu Sapi Potong dan Kerbau di wilayah Kecamatan Plered sangat sedikit, memang kecamatan Plered lebih mengarah zona industri, jumlah pemelihara ternak di Kecamatan Plered, jumlah ternak terdiri dari 328 ekor sapi potong, 0 ekor sapi perah dan 812 ekor kerbau.

**DESCRIPTION**

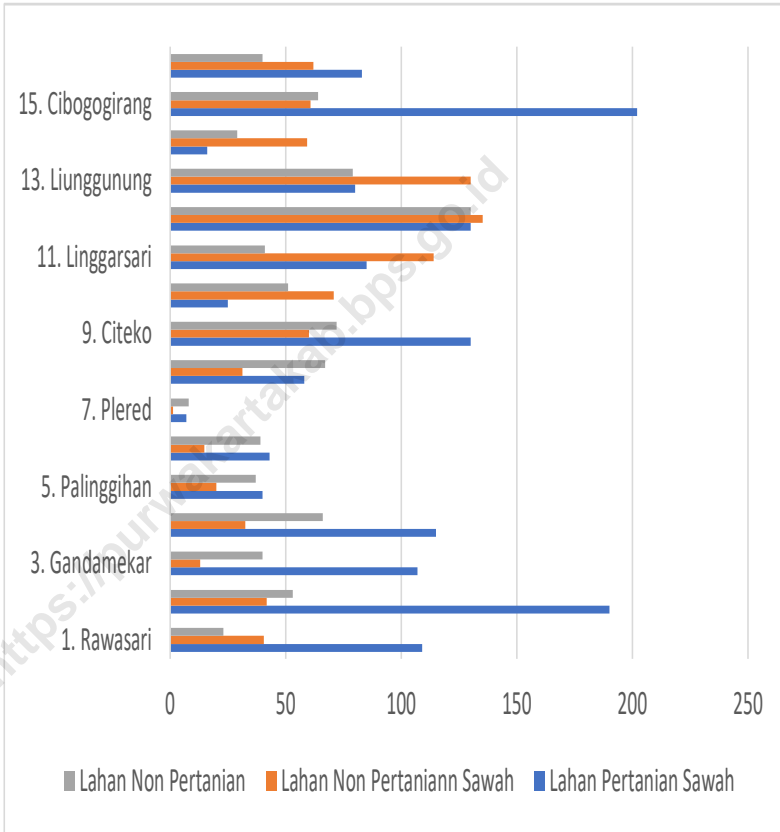
*Plered District is not the sub-district with the largest rice production in Plered District. The area of rice farming in Plered District is 1420 Ha. Cibogogirang Village is the village with the largest agricultural area of 202 Ha, while the village with the smallest agricultural area is Plered Village of 7 Ha.*

*The population of large livestock, namely Beef Cattle and Buffaloes in the Plered District area is very small, indeed the Plered sub-district is more towards an industrial zone, the number of livestock keepers in the Plered District, the number of livestock consists of 328 beef cattle, 0 dairy cows and 812 buffaloes.*



**Gambar** 5.1  
**Figures**

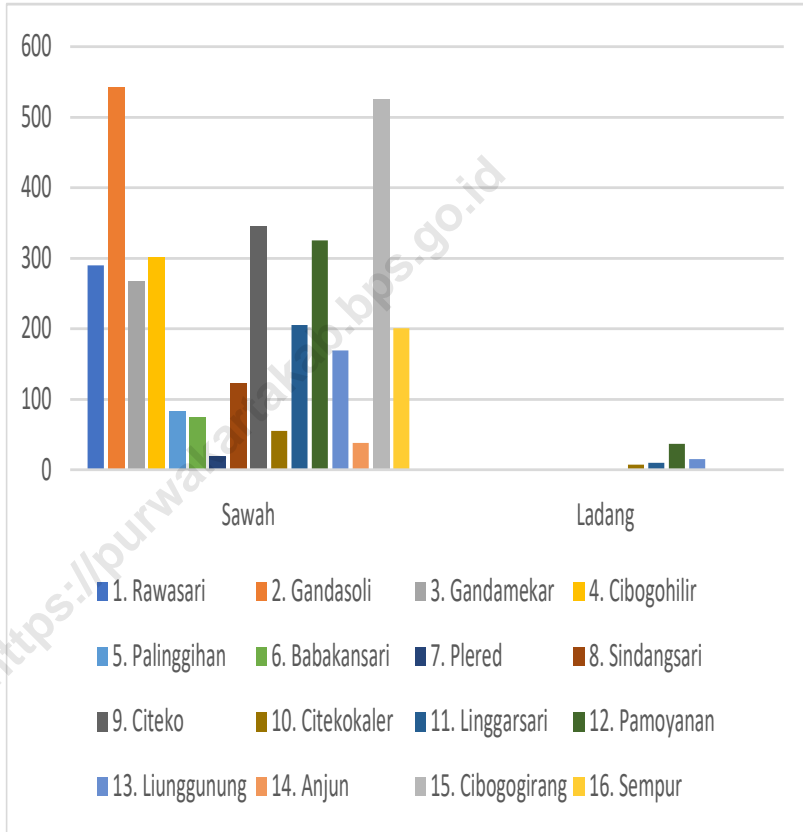
**Luas Lahan Pertanian dan Non Pertanian di Kecamatan Plered, 2020 (Ha)**  
**Area of Agricultural and Non-Agricultural Land in Plered Subdistric, 2020 (Ha)**



Sumber/Source : UPTD Pertanian Kecamatan

**Gambar** 5.1  
**Figures**

**Luas Tanam Padi Sawah dan Padi Ladang di kecamatan Plered, 2020 (Ha)**  
**Extent of Rice and Field Rice Planting in Plered Subdistrict, 2020**



Sumber/Source : UPTD Pertanian Kecamatan

**5.1 PERTANIAN  
AGRICULTURE**

**Tabel** 5.1.1 **Luas Lahan Pertanian dan Non Pertanian di Kecamatan Plered, 2020 (Ha)**  
**Table** 5.1.1 **Area of Agricultural and Non-Agricultural Land in Plered Subdistric, 2020 (Ha)**

Kelurahan/Desa <i>Kelurahan/Village</i>	Lahan Petanian Sawah	Lahan Pertanian Non Sawah	Lahan Non Pertanian	Jumlah
(1)	(2)	(3)	(4)	(5)
1. Rawasari	109	40,5	23	172,5
2. Gandasoli	190	41,75	53	284,75
3. Gandamekar	107	13	40	160
4. Cibogohilir	115	32,5	66	213,5
5. Palinggihan	40	20	37	97
6. Babakansari	43	14,75	39	96,75
7. Plered	7	1,25	8	16,25
8. Sindangsari	58	31,25	67	156,25
9. Citeko	130	60	72	262
10. Citekokaler	25	70,75	51	146,75
11. Linggarsari	85	114	41	240
12. Pamoyanan	130	135,25	130	395,25
13. Liunggunung	80	130	79	289
14. Anjun	16	59,25	29	89,25
15. Cibogogirang	202	60,75	64	335,7
16. Sempur	83	62	40	185
<b>Kecamatan Plered</b> <i>Plered Subdistrict</i>	<b>1420</b>	<b>887</b>	<b>839</b>	<b>3139,95</b>

Sumber/Source : UPTD Pertanian Kecamatan

**Tabel**  
**Table** 5.1.2**Luas Lahan Darat (Ha) Menurut Penggunaannya di  
kecamatan Plered, 2020 (Ha)**  
**Land Area (Ha) by Use in Plered Subdistrict, 2020**

Kelurahan/Desa <i>Kelurahan/Village</i>	Hutan		Perkebunan	
	Negara	Rakyat	Besar	Rakyat
(1)	(2)	(3)	(4)	(5)
1. Rawasari	-	3	-	-
2. Gandasoli	-	3,5	-	5
3. Gandamekar	-	3,5	-	1
4. Cibogohilir	-	3,5	-	-
5. Palinggihan	-	-	-	-
6. Babakansari	-	2,5	-	-
7. Plered	-	-	-	-
8. Sindangsari	-	1	-	-
9. Citeko	-	1	-	-
10. Citekokaler	-	2,5	-	-
11. Linggarsari	-	6	-	-
12. Pamoyanan	-	33	-	-
13. Liunggunung	-	4,5	-	-
14. Anjun	-	4	-	-
15. Cibogogirang	-	1,5	-	-
16. Sempur	-	1,5	-	-
<b>Kecamatan Plered</b> <i>Plered Subdistrict</i>	-	<b>71</b>	-	<b>6</b>

Sumber/Source: UPTD Pertanian Kecamatan

**Tabel**  
**Table** 5.1.3

**Luas Tanam Padi Sawah dan Padi Ladang di kecamatan Plered, 2020 (Ha)**  
**Extent of Rice and Field Rice Planting in Plered Subdistrict, 2020**

Kelurahan/Desa <i>Kelurahan/Village</i>	Jenis Padi (Ha)		Jumlah
	Sawah	Ladang	
(1)	(2)	(3)	(4)
1. Rawasari	290	1	291
2. Gandasoli	542	-	542
3. Gandamekar	267	-	267
4. Cibogohilir	301	-	301
5. Palinggihan	83	-	83
6. Babakansari	75	-	75
7. Plered	20	-	20
8. Sindangsari	123	-	123
9. Citeko	345	-	345
10. Citekokaler	55	7	62
11. Linggarsari	205	10	215
12. Pamoyanan	325	37	362
13. Liunggunung	169	15	184
14. Anjun	38	1	39
15. Cibogogirang	526	-	526
16. Sempur	201	1	202
<b>Kecamatan Plered</b> <i>Plered Subdistrict</i>	<b>3565</b>	<b>72</b>	<b>3637</b>

Sumber/Source: UPTD Pertanian Kecamatan

## 5.2 HORTIKULTURA HORTICULTURE

**Tabel** 5.2.1 **Luas Tanaman Palawija ( Ha ) Menurut Jenisnya di Kecamatan Plered, 2020 (Ha)**  
*Palawija Plant Area (Ha) According to its type in Plered Subdistric, 2020 (Ha)*

Kelurahan/Desa Kelurahan/Village	Ubi Kayu	Ubi Jalar	Jagung	Kedelai
(1)	(2)	(3)	(4)	(5)
1. Rawasari	2	0.5	5	4
2. Gandasoli	4	1	10	3
3. Gandamekar	0.5	0.25	2	1
4. Cibogohilir	2	1	3	1
5. Palinggihan	0.5	-	-	-
6. Babakansari	-	-	-	-
7. Plered	-	-	-	-
8. Sindangsari	4	-	2	1
9. Citeko	6	0.5	5	2
10. Citekokaler	4	1	15	5
11. Linggarsari	25	1	17	7
12. Pamoyanan	35	1	18	10
13. Liunggunung	21	1	21	5
14. Anjun	15		5	1
15. Cibogogirang	10	1	5	5
16. Sempur	3	0.5	3	2
<b>Kecamatan Plered</b> <i>Plered Subdistrict</i>	<b>132</b>	<b>8.75</b>	<b>111</b>	<b>47</b>

Sumber/Source : UPTD Pertanian Kecamatan

Lanjutan Tabel/*Continued Table* 5.2.1

Kelurahan/Desa <i>Kelurahan/Village</i>	Kacang Tanah	Kacang Hijau	Jumlah
(1)	(2)	(3)	(4)
1. Rawasari	0.25	-	11,75
2. Gandasoli	0.5	-	18,5
3. Gandamekar	-	-	3,75
4. Cibogohilir	-	-	7
5. Palinggihan	-	-	0,5
6. Babakansari	-	-	0
7. Plered	-	-	0
8. Sindangsari	-	-	7
9. Citeko	0.5	-	14
10. Citekokaler	0.25	-	25,25
11. Linggarsari	0.5	-	50,5
12. Pamoyanan	0.25	-	64,25
13. Liunggunung	0.25	-	48,25
14. Anjun	-	-	21
15. Cibogogirang	0.5	-	21,5
16. Sempur	-	-	8,5
<b>Kecamatan Plered</b> <i>Plered Subdistrict</i>	<b>3</b>	<b>-</b>	<b>301,75</b>

Sumber/*Source*: UPTD Pertanian Kecamatan

**Tabel**  
**Table** 5.2.2**Luas Tanaman Sayuran (Ha) di Kecamatan Plered,  
2020**  
*Area of Vegetable Plants (Ha) in Plered Subdistrict, 2020*

<b>Kelurahan/Desa</b> <i>Kelurahan/Village</i>	<b>Terung</b>	<b>Bayam</b>	<b>Kacang Panjang</b>	<b>Menti mun</b>	<b>Kangkung</b>
(1)	(2)	(3)	(4)	(5)	(6)
1. Rawasari	-	-	2	4	3
2. Gandasoli	1	-	5	6	7
3. Gandamekar	-	-	2	3	3
4. Cibogohilir	-	-	1	1	2
5. Palinggihan	-	-	1	1	
6. Babakansari	-	-	-	-	-
7. Plered	-	-	-	-	-
8. Sindangsari	-	-	1	1	
9. Citeko	-	-	1	1	2
10. Citekokaler	-	-	2	2	2
11. Linggarsari	-	-	1	1	3
12. Pamoyanan	-	-	2	2	2
13. Liunggunung	-	-	1	1	2
14. Anjun	-	-		1	
15. Cibogogirang	-	-	3	6	3
16. Sempur	-	-	1	3	1
<b>Kecamatan Plered</b> <i>Plered Subdistrict</i>	<b>1</b>	<b>-</b>	<b>23</b>	<b>33</b>	<b>30</b>

Sumber/Source: UPTD Pertanian Kecamatan



Lanjutan Tabel/*Continued Table* 5.2.2

<b>Kelurahan/Desa</b> <i>Kelurahan/Village</i>	<b>Cabe</b>	<b>Melinjo</b>	<b>Petai</b>	<b>Jengkol</b>
(1)	(2)	(3)	(4)	(5)
1. Rawasari	-	-	-	-
2. Gandasoli	1	0,5	0,25	0,25
3. Gandamekar	-	-	-	-
4. Cibogohilir	-	-	-	-
5. Palinggihan	-	-	-	-
6. Babakansari	-	-	-	-
7. Plered	-	-	-	-
8. Sindangsari	-	-	-	-
9. Citeko	-	-	-	-
10. Citekokaler	-	-	-	-
11. Linggarsari	-	0,25	0,5	0,25
12. Pamoyanan	-	0,25	0,5	0,25
13. Liunggunung	-	0,25	0,25	0,25
14. Anjun	-	-	0,25	-
15. Cibogogirang	-	-	-	-
16. Sempur	-	-	-	-
<b>Kecamatan Plered</b> <i>Plered Subdistrict</i>	<b>1</b>	<b>1,25</b>	<b>1,75</b>	<b>1</b>

Sumber/*Source* : UPTD Pertanian Kecamatan

**Tabel**  
**Table** 5.2.3

**Luas Tanaman Buah-buahan (Pohon) Menurut Jenisnya di Kecamatan Plered, 2020**  
**Area of Fruits (Trees) by Type in Plered Subdistrict, 2020**

Kelurahan/Desa <i>Kelurahan/Village</i>	Durian	Rambutan	Manggis Mangosteen	Duku Duku	Kecapi Fruit Lyre	Pisang (Rumpun) Banana
(1)	(2)	(3)	(4)	(5)	(6)	(7)
1. Rawasari	40	50	-	13	-	-
2. Gandasoli	125	130	20	54	-	-
3. Gandamekar	5	30	-	5	-	-
4. Cibogohilir	54	74	5	12	-	-
5. Palinggihan	21	10	-	3	-	-
6. Babakansari	-	5	-	-	-	-
7. Plered	-	1	-	-	-	-
8. Sindangsari	12	24	-	-	-	-
9. Citeko	66	90	5	15	-	-
10. Citekokaler	50	35	8	13	-	-
11. Lingsarsari	130	130	20	34	-	-
12. Pamoyanan	128	185	45	71	-	-
13. Liunggunung	125	135	4	15	-	-
14. Anjun	8	22	-	1	-	-
15. Cibogogirang	100	74	25	30	-	-
16. Sempur	54	85	48	53	-	-
<b>Kecamatan Plered</b> <i>Plered Subdistrict</i>	<b>918</b>	<b>1080</b>	<b>180</b>	<b>319</b>	-	-

Sumber/Source : UPTD Pertanian Kecamatan

**5.3 PERKEBUNAN  
ESTATE CROPS**

**Tabel 5.3.1** **Luas Areal Tanaman Perkebunan Menurut Kelurahan/desa dan Jenis Tanaman di Kecamatan Plered (ha), 2018 dan 2020**  
*Planted Area of Estate Crops by Kelurahan/Villaget and Type of Crops in Plered Subdistrict (ha), 2018 dan 2020*

Kelurahan/Desa <i>Kelurahan/Village</i>	Kelapa Sawit/Oil Palm		Kelapa/Coconut	
	2019	2020	2019	2020
(1)	(2)	(3)	(4)	(5)
1. Rawasari	-	-	6	5
2. Gandasoli	-	-	10	9
3. Gandamekar	-	-	2	1
4. Cibogohilir	-	-	6	4
5. Palinggihan	-	-	1	0.5
6. Babakansari	-	-	1	-
7. Plered	-	-	-	-
8. Sindangsari	-	-	7	6.5
9. Citeko	-	-	8	2
10. Citekokaler	-	-	3	3
11. Linggarsari	-	-	17	15
12. Pamoyanan	-	-	15	14
13. Liunggunung	-	-	6	4
14. Anjun	-	-	1	-
15. Cibogogirang	-	-	13	11
16. Sempur	-	-	5	2
<b>Kecamatan Plered</b> <i>Plered Subdistrict</i>	-	-	<b>101</b>	<b>77</b>

Lanjutan Tabel/Continued Table 5.3.1

Kelurahan/Desa <i>Kelurahan/Village</i>	Karet/Rubber		Kopi/Coffee	
	2019	2020	2019	2020
(1)	(6)	(7)	(8)	(9)
1. Rawasari	-		0,5	0,5
2. Gandasoli	5	4	1	0,5
3. Gandamekar	1,38	0,5		
4. Cibogohilir	-	-	0,5	0,5
5. Palinggihan	-	-	-	-
6. Babakansari	-	-	-	-
7. Plered	-	-	-	-
8. Sindangsari	-	-	-	-
9. Citeko	-	-	-	-
10. Citekokaler	-	-	-	-
11. Linggarsari	-	-	1	1
12. Pamoyanan	-	-	2	1
13. Liunggunung	-	-	1	1
14. Anjun	-	-	-	-
15. Cibogogirang	-	-	-	-
16. Sempur	-	-	0,5	0,5
<b>Kecamatan Plered</b> <i>Plered Subdistrict</i>	<b>6,38</b>	<b>4,5</b>	<b>6,5</b>	<b>5</b>

Lanjutan Tabel/*Continued Table 5.3.1*

Kelurahan/Desa <i>Kelurahan/Village</i>	Kakao/Cocoa		Tebu/Sugar cane	
	2019	2020	2019	2020
(1)	(10)	(11)	(12)	(13)
1. Rawasari	-	-	-	-
2. Gandasoli	-	-	-	-
3. Gandamekar	-	-	-	-
4. Cibogohilir	-	-	-	-
5. Palinggihan	-	-	-	-
6. Babakansari	-	-	-	-
7. Plered	-	-	-	-
8. Sindangsari	-	-	-	-
9. Citeko	-	-	-	-
10. Citekokaler	-	-	-	-
11. Linggarsari	-	-	-	-
12. Pamoyanan	-	-	-	-
13. Liunggunung	-	-	-	-
14. Anjun	-	-	-	-
15. Cibogogirang	-	-	-	-
16. Sempur	-	-	-	-
<b>Kecamatan Plered</b> <i>Plered Subdistrict</i>	-	-	-	-

Lanjutan Tabel/*Continued Table* 5.3.1

Kelurahan/Desa <i>Kelurahan/Village</i>	Teh/Tea		Tembakau/Tobacco	
	2019	2020	2019	2020
(1)	(14)	(15)	(16)	(17)
1. Rawasari	-	-	-	-
2. Gandasoli	-	-	-	-
3. Gandamekar	-	-	-	-
4. Cibogohilir	-	-	-	-
5. Palinggihan	-	-	-	-
6. Babakansari	-	-	-	-
7. Plered	-	-	-	-
8. Sindangsari	-	-	-	-
9. Citeko	-	-	-	-
10. Citekokaler	-	-	-	-
11. Linggarsari	-	-	-	-
12. Pamoyanan	-	-	-	-
13. Liunggunung	-	-	-	-
14. Anjun	-	-	-	-
15. Cibogogirang	-	-	-	-
16. Sempur	-	-	-	-
<b>Kecamatan Plered</b> <i>Plered Subdistrict</i>	-	-	-	-

Sumber/*Source*: UPTD Pertanian Kecamatan

**Tabel**  
**Table** 5.3.2

**Produksi Perkebunan Menurut Kelurahan/desa dan Jenis Tanaman di Kecamatan Plered (ton), 2018 dan 2020**  
**Production of Estate by Kelurahan/village and Type of Crops in Plered Subdistrict (ton), 2018 and 2020**

Kelurahan/Desa Kelurahan/Village	Kelapa Sawit/Oil Palm		Kelapa/Coconut	
	2019	2020	2019	2020
(1)	(2)	(3)	(4)	(5)
1. Rawasari	-	-	5,4	4
2. Gandasoli	-	-	9	6
3. Gandamekar	-	-	1,8	0,75
4. Cibogohilir	-	-	5,4	3
5. Palinggihan	-	-	0,9	0,3
6. Babakansari	-	-	0,9	
7. Plered	-	-		
8. Sindangsari	-	-	6,3	4,5
9. Citeko	-	-	7,2	1
10. Citekokaler	-	-	2,7	3,5
11. Linggarsari	-	-	15,3	12,5
12. Pamoyanan	-	-	13,5	10
13. Liunggunung	-	-	5,4	4,5
14. Anjun	-	-	0,9	
15. Cibogogirang	-	-	11,7	9,5
16. Sempur	-	-	4,5	1,5
<b>Kecamatan Plered</b> <i>Plered Subdistrict</i>	-	-	<b>90,9</b>	<b>61,05</b>

Lanjutan Tabel/*Continued Table* 5.3.2

Kelurahan/Desa <i>Kelurahan/Village</i>	Karet/Rubber		Kopi/Coffee	
	2019	2020	2019	2020
(1)	(6)	(7)	(8)	(9)
1. Rawasari	-	-	0,3	0,2
2. Gandasoli	1	0,8	0,6	0,3
3. Gandamekar	0,3	0,1	-	-
4. Cibogohilir	-	-	0,1	0,1
5. Palinggihan	-	-	-	-
6. Babakansari	-	-	-	-
7. Plered	-	-	-	-
8. Sindangsari	-	-	-	-
9. Citeko	-	-	-	-
10. Citekokaler	-	-	-	-
11. Linggarsari	-	-	0,2	0,2
12. Pamoyanan	-	-	0,4	0,4
13. Liunggunung	-	-	0,2	0,2
14. Anjun	-	-	-	-
15. Cibogogirang	-	-	-	-
16. Sempur	-	-	0,1	0,1
<b>Kecamatan Plered</b> <i>Plered Subdistrict</i>	<b>1,3</b>	<b>0,9</b>	<b>1,9</b>	<b>1,5</b>



Lanjutan Tabel/Continued Table 5.3.2

Kelurahan/Desa <i>Kelurahan/Village</i>	Kakao/Cocoa		Tebu/Sugar cane	
	2019	2020	2019	2020
(1)	(10)	(11)	(12)	(13)
1. Rawasari	-	-	-	-
2. Gandasoli	-	-	-	-
3. Gandamekar	-	-	-	-
4. Cibogohilir	-	-	-	-
5. Palinggihan	-	-	-	-
6. Babakansari	-	-	-	-
7. Plered	-	-	-	-
8. Sindangsari	-	-	-	-
9. Citeko	-	-	-	-
10. Citekokaler	-	-	-	-
11. Linggarsari	-	-	-	-
12. Pamoyanan	-	-	-	-
13. Liunggunung	-	-	-	-
14. Anjun	-	-	-	-
15. Cibogogirang	-	-	-	-
16. Sempur	-	-	-	-
<b>Kecamatan Plered</b> <i>Plered Subdistrict</i>	-	-	-	-

Lanjutan Tabel/*Continued Table* 5.3.2

Kelurahan/Desa <i>Kelurahan/Village</i>	Teh/ <i>Tea</i>		Tembakau/ <i>Tobacco</i>	
	2019	2020	2019	2020
(1)	(14)	(15)	(16)	(17)
1. Rawasari	-	-	-	-
2. Gandasoli	-	-	-	-
3. Gandamekar	-	-	-	-
4. Cibogohilir	-	-	-	-
5. Palinggihan	-	-	-	-
6. Babakansari	-	-	-	-
7. Plered	-	-	-	-
8. Sindangsari	-	-	-	-
9. Citeko	-	-	-	-
10. Citekokaler	-	-	-	-
11. Linggarsari	-	-	-	-
12. Pamoyanan	-	-	-	-
13. Liunggunung	-	-	-	-
14. Anjun	-	-	-	-
15. Cibogogirang	-	-	-	-
16. Sempur	-	-	-	-
<b>Kecamatan Plered</b> <i>Plered Subdistrict</i>	-	-	-	-

Sumber/*Source*: UPTD Pertanian Kecamatan

**5.4 PETERNAKAN DAN PERIKANAN  
LIVESTOCK AND FISHERY**

**Tabel 5.4.1** Banyaknya Ternak Besar menurut Kelurahan/desa dan Jenis Ternak di Kecamatan Plered, 2020 ( Ekor )  
**Number of Large Livestock by Kelurahan/village and Type of Livestock in Plered Subdistrict, 2020 (Tail)**

Kelurahan/Desa <i>Kelurahan/Village</i>	Sapi Potong <i>Beef Cattle</i>			Sapi Perah <i>Dairy Cows</i>		
	Jantan <i>Male</i>	Betina <i>Female</i>	Jumlah <i>Total</i>	Jantan <i>Male</i>	Betina <i>Female</i>	Jumlah <i>Total</i>
(1)	(2)	(3)	(4)	(5)	(6)	(7)
1. Rawasari	5	5	9	-	-	-
2. Gandasoli	3	3	7	-	-	-
3. Gandamekar	3	3	7	-	-	-
4. Cibogohilir	3	3	7	-	-	-
5. Palinggihan	6	6	12	-	-	-
6. Babakansari	5	5	9	-	-	-
7. Plered	7	7	13	-	-	-
8. Sindangsari	3	3	5	-	-	-
9. Citeko	21	21	42	-	-	-
10. Citekokaler	-	-	-	-	-	-
11. Linggarsari	3	3	5	-	-	-
12. Pamoyanan	85	86	172	-	-	-
13. Liunggunung	7	7	13	-	-	-
14. Anjun	9	9	17	-	-	-
15. Cibogogirang	3	3	5	-	-	-
16. Sempur	3	3	5	-	-	-
<b>Kecamatan Plered</b> <i>Plered Subdistrict</i>	166	167	328			

Lanjutan Tabel/Continued Table 5.4.1

Kelurahan/Desa Kelurahan/Village	Kerbau Buffalo			Kuda Horse		
	Jantan Male	Betina Female	Jumlah Total	Jantan Male	Betina Female	Jumlah Total
(1)	(2)	(3)	(4)	(5)	(6)	(7)
1. Rawasari	17	34	51	17	15	32
2. Gandasoli	21	42	63	-	-	-
3. Gandamekar	18	36	53	4	3	7
4. Cibogohilir	5	10	15	-	-	-
5. Palinggihan	7	14	21	2	2	5
6. Babakansari	4	9	13	-	-	-
7. Plered	5	10	15	-	-	-
8. Sindangsari	15	31	46	-	-	-
9. Citeko	8	17	25	-	-	-
10. Citekokaler	3	6	10	-	-	-
11. Linggarsari	6	12	18	-	-	-
12. Pamoyanan	88	178	265	-	-	-
13. Liunggunung	38	78	116	7	7	14
14. Anjun	14	29	44	-	-	-
15. Cibogogirang	5	11	16	-	-	-
16. Sempur	14	28	41	10	9	19
<b>Kecamatan Plered</b> Plered Subdistrict	<b>268</b>	<b>545</b>	<b>812</b>	<b>40</b>	<b>36</b>	<b>77</b>

Catatan/Note: ...

Sumber/Source: Dinas Peternakan dan Perikanan Kabupaten Plered

**Tabel** 5.4.2  
**Table**

**Banyaknya Ternak Kecil menurut Kelurahan/desa dan Jenis Ternak di Kecamatan Plered, 2020 ( Ekor )**  
**Number of Small Livestock by Kelurahan/ Village and Type of Livestock in Plered Subdistrict, 2020 (Tail)**

Kelurahan/Desa Kelurahan/Village	D o m b a Sheep			Kambing Goat		
	Jantan Male	Betina Female	Jumlah Total	Jantan Male	Betina Female	Jumlah Total
(1)	(2)	(3)	(4)	(5)	(6)	(7)
1. Rawasari	30909	51143	82052	657	1223	1881
2. Gandasoli	7642	12645	20288	915	1703	2618
3. Gandamekar	7127	11793	18921	710	1321	2031
4. Cibogohilir	3872	6408	10280	412	766	1178
5. Palinggihan	1504	2488	3992	446	831	1277
6. Babakansari	5228	8650	13877	581	1082	1663
7. Plered	3682	6092	9774	540	1004	1544
8. Sindangsari	15892	26296	42188	789	1468	2257
9. Citeko	20859	34514	55374	572	1064	1636
10. Citekokaler	3955	6543	10498	447	832	1279
11. Linggarsari	3750	6205	9956	711	1323	2034
12. Pamoyanan	14786	24466	39252	1935	3601	5535
13. Liunggunung	4627	7656	12283	1110	2067	3177
14. Anjun	9116	15084	24200	1130	2104	3234
15. Cibogogirang	4809	7957	12766	457	850	1306
16. Sempur	11233	18587	29820	655	1218	1873
<b>Kecamatan Plered</b> Plered Subdistrict	<b>148991</b>	<b>246527</b>	<b>395521</b>	<b>12067</b>	<b>22457</b>	<b>34523</b>

**Tabel 5.4.3** Banyaknya Ternak Unggas menurut Kelurahan/desa dan Jenis Ternak di Kecamatan Plered, 2020 ( Ekor )  
**Number of Poultry by Kelurahan/ Village and Type of Livestock in Plered Subdistrict, 2020 (Tail)**

Kelurahan/Desa Kelurahan/Village	Ayam Buras Free Range Chicken	Ayam Ras Chicken		Itik Duck
		Pedaging Broiler	Petelur Laying Chicken	
(1)	(2)	(3)	(4)	(5)
1. Rawasari	11050	-	-	-
2. Gandasoli	15883	-	-	12950
3. Gandamekar	18674	-	-	7775
4. Cibogohilir	7723	-	-	-
5. Palinggihan	6682	-	-	-
6. Babakansari	5092	-	-	18733
7. Plered	8590	-	-	-
8. Sindangsari	15326	-	-	-
9. Citeko	8965	-	-	-
10. Citekokaler	8649	-	-	-
11. Linggarsari	9566	-	-	-
12. Pamoyanan	32587	-	-	20825
13. Liunggunung	22642	-	-	24753
14. Anjun	10473	-	-	14421
15. Cibogogirang	7636	-	-	-
16. Sempur	10990	-	-	14079
<b>Kecamatan Plered Plered Subdistrict</b>	<b>200528</b>	<b>-</b>	<b>-</b>	<b>113536</b>

Catatan/Note: ...

Sumber/Source: Dinas Peternakan dan Perikanan Kabupaten Plered





**INDUSTRI**  
**INDUSTRY**

<https://purwakartakab.bps.go.id>





**PENJELASAN TEKNIS**

1. Pengumpulan data industri besar dan sedang dilakukan melalui Survei Industri Besar dan Sedang yang dilaksanakan setiap tahun secara lengkap (sensus) sejak tahun 1975. Survei Industri Besar dan Sedang mencakup semua perusahaan industri yang mempunyai tenaga kerja 20 orang atau lebih dengan menggunakan kuesioner II A.
2. Klasifikasi industri yang digunakan dalam survei ini berdasar kepada Klasifikasi Baku Lapangan Usaha Indonesia (KBLI). KBLI adalah klasifikasi lapangan usaha yang berdasar kepada International Standard Industrial Classification of All Economic Activities (ISIC) revisi 4 yang telah disesuaikan dengan kondisi Indonesia.
3. **Industri manufaktur** adalah suatu kegiatan ekonomi yang melakukan kegiatan mengubah suatu barang dasar secara mekanis, kimia, atau dengan tangan sehingga menjadi barang jadi/setengah jadi, dan atau barang yang kurang nilainya menjadi barang yang lebih tinggi nilainya, dan sifatnya lebih dekat kepada pemakai akhir. Termasuk dalam kegiatan ini adalah jasa industri dan pekerjaan perakitan.
4. **Perusahaan atau usaha industri** adalah suatu unit

**TECHNICAL NOTES**

1. *Data collection of large and medium scale manufacturing is conducted through The Large and Medium Manufacturing Establishment Survey that has been done annually for all industries (census) since 1975. Large and Medium Manufacturing Establishment Survey covers all manufactures/industries with 20 workers or more by questionnaire II A.*
2. *The industrial classification adopted in this survey refers to the Klasifikasi Baku Lapangan Usaha Indonesia (KBLI). KBLI is classification of economic activities based on the International Standard Industrial Classification of All Economic Activities (ISIC rev 4) that has been modified according to the local condition in Indonesia.*
3. **Manufacturing industry** is defined as an economic activity processing basic goods mechanically, chemicals or manually into final or intermediate goods. It is also defined as processing of lower value goods into higher value goods as final or intermediate products. The activities also include services for manufacturing and assembling.
4. **A manufacturing establishment** is defined as a production unit

(kesatuan) usaha yang melakukan kegiatan ekonomi, bertujuan menghasilkan barang atau jasa, terletak pada suatu bangunan atau lokasi tertentu, dan mempunyai catatan administrasi tersendiri mengenai produksi dan struktur biaya serta ada seorang atau lebih yang bertanggung jawab atas usaha tersebut.

5. **Industri manufaktur** dikelompokkan ke dalam 4 golongan berdasarkan banyaknya pekerja, yaitu: industri besar (100 orang pekerja atau lebih), industri sedang/menengah (20–99 orang pekerja), industri kecil (5–19 orang pekerja), dan industri mikro (1–4 orang pekerja).
6. **Pelanggan** adalah individu atau kelompok, baik rumah tangga, perusahaan atau institusi non profit yang membeli air bersih dari perusahaan air bersih.
7. **Air disalurkan** adalah volume air bersih dari perusahaan air bersih

*engaged in economic activity, producing goods or services, located in a building or in a certain location, keeping a business record concerning the production and cost structure, and having a person or more that are responsible to those activities.*

5. **Manufacturing industries** are categorized into four groups, based on the number of employees: large scale manufacturing (100 employees or more), medium scale manufacturing (20–99 employees), small scale manufacturing (5–19 employees), and micro industry (1–4 employees).
6. **Customers** are individuals or groups, whether household, company or non-profit institutions that buy water supply from water supply establishment.
7. **Distributed water** is the volume of water supply from water supply establishment.

**ULASAN****Industri**

Kecamatan Plered memiliki potensi industri, baik industri skala besar, sedang, kecil maupun mikro. Dari data Dinas Perindustrian dan Perdagangan Kabupaten Plered, pada tahun 2020, berdasarkan nilai investasi terdapat 8 unit industri menengah di Kabupaten Plered.

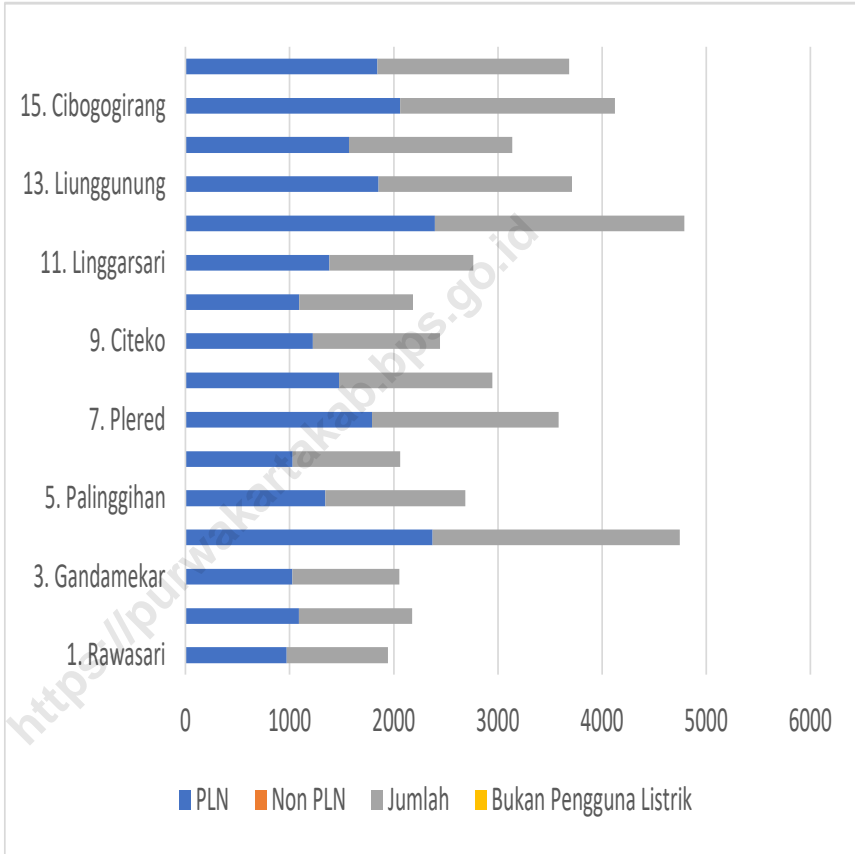
**DESCRIPTION****Industry**

*Plered District has industrial potential, both large, medium, small and micro scale industries. From the data from the Industry and Trade Office of Plered Regency, in 2020, based on the investment value, there are 8 medium-sized industrial units in Plered Regency.*

<https://purwakartakab.bps.go.id>

**Gambar** 6.1  
**Figures**

**Banyaknya Keluarga Menurut Desa/Kelurahan dan Jenis Pengguna Listrik di Kecamatan Plered, 2020**  
**Number of Families by Village and Type of Electricity Users in Plered Subdistrict, 2020**



Catatan/Note:

Sumber/Source: Pendataan Potensi Desa (Podes) 2020

**Tabel**  
**Table 6.2****Banyaknya Keluarga Menurut Desa/Kelurahan dan Jenis Pengguna Listrik di Kecamatan Plered, 2020**  
**Number of Families by Village and Type of Electricity Users in Plered Subdistrict, 2020**

Desa <i>Village</i>	Pengguna Listrik			Bukan Pengguna Listrik
	PLN	Non PLN	Jumlah	
(1)	(2)	(3)	(4)	(5)
1. Rawasari	972	-	972	-
2. Gandasoli	1088	-	1088	-
3. Gandamekar	1027	-	1027	-
4. Cibogohilir	2373	-	2373	-
5. Palinggihan	1344	-	1344	-
6. Babakansari	1030	-	1030	-
7. Plered	1791	-	1791	-
8. Sindangsari	1473	-	1473	-
9. Citeko	1222	-	1222	-
10. Citekokaler	1092	-	1092	-
11. Linggarsari	1382	-	1382	-
12. Pamoyanan	2395	-	2395	-
13. Liunggunung	1855	-	1855	-
14. Anjun	1569	-	1569	-
15. Cibogogirang	2062	-	2062	-
16. Sempur	1842	-	1842	-
<b>Kecamatan Plered</b> <i>Plered Subdistrict</i>	<b>24517</b>	<b>-</b>	<b>24517</b>	<b>-</b>

Catatan/Note:

Sumber/Source: Pendataan Potensi Desa (Podes) 2020

**Tabel 6.2**  
**Table**

**Banyaknya Kelurahan Menurut Keberadaan Penerangan Jalan Utama Kelurahan di Kecamatan Plered, 2014, 2018, dan 2020**  
**Number of Kelurahan According to the Existence of Kelurahan Main Street Lighting in Plered District, 2014, 2018, and 2020**

<b>Penerangan Jalan Utama</b> <i>Main Street Lighting</i>	<b>2018</b>	<b>2019</b>	<b>2020</b>
(1)	(2)	(3)	(4)
Sumber Penerangan Jalan Utama			
Listrik Pemerintah	12	14	14
Listrik Non Pemerintah	3	1	-
Non Listrik	-	-	-

Catatan/Note:

Sumber/Source: Pendataan Potensi Desa (Podes) 2020

**Tabel 6.3**  
**Table**

**Banyaknya Desa/Kelurahan Menurut Sumber Air Minum Sebagian Besar Keluarga di Kecamatan Plered, 2014, 2018, dan 2020**  
**Number of Villages / Wards according to Drinking Water Sources for Most Families in Plered District, 2014, 2018, and 2020**

Sumber Air Minum	2018	2019	2020
(1)	(2)	(3)	(4)
Air Kemasan Bermerk	-	-	-
Air Isi Ulang	-	-	-
Ledeng Dengan Meteran	-	-	1
Ledeng Tanpa Meteran	-	-	-
Sumur Bor atau Pompa	1	-	-
Sumur	15	16	15
Mata Air	-	-	-
Sungai/Danau/Kolam/Waduk/Situ/ Embung/Bendungan	-	-	-
Air Hujan	-	-	-
Lainnya	-	-	-

Catatan/Note:

Sumber/Source: Pendataan Potensi Desa (Podes) 2020







**PERDAGANGAN  
TRADING**

<https://purwakartakab.bps.go.id>



**ULASAN**

Sarana perekonomian yang dimiliki suatu daerah mampu menjadi pendorong roda perekonomian. Hal ini dikarenakan sarana ekonomi termasuk salah satu faktor produksi yang mampu menciptakan nilai tambah.

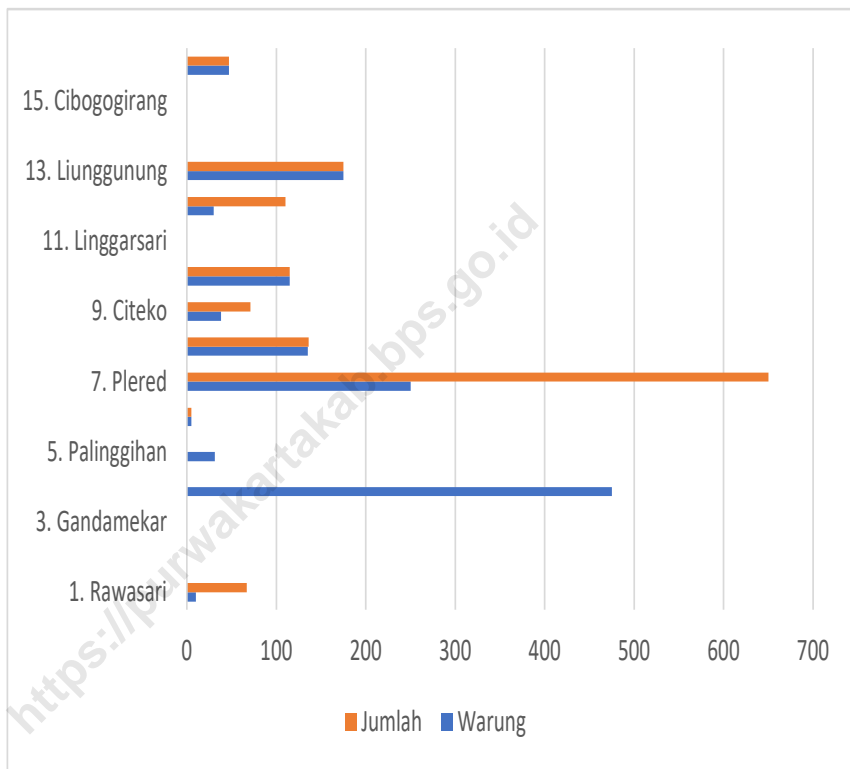
**DESCRIPTION**

*The economic facilities owned by an area can be a driving force for the economy. This is because economic facilities are one of the factors of production that are able to create added value.*

<https://purwakartakab.bps.go.id>

**Gambar** 7.1  
**Figures**

**Banyaknya Sarana Ekonomi Masyarakat Yang Berada di Kecamatan Plered, 2020**  
**The Amount of Addition of Trading Business Permit Number of Community Economic Facilities in Plered District, 2020**



Catatan/Note:

Sumber/Source: Kelurahan/ desa

**Tabel**  
**Table** 7.1

**Keberadaan Kantor Pos/Pos Pembantu/Rumah Pos dan Perusahaan/Agen Jasa Ekspedisi Swasta Menurut Desa/Kelurahan di Kecamatan Plered, 2020**  
*The existence of post offices / auxiliary posts / post houses and companies / private forwarding service agents according to villages / sub-districts in Plered Subdistrict, 2020*

Kelurahan/Desa <i>Kelurahan/Village</i>	Kantor Pos/Pos Pembantu/ Rumah Pos <i>Post Office / Post Office / Post House</i>	Perusahaan/Agen Jasa Ekspedisi Swasta <i>Private Expeditionary Service Company / Agent</i>
(1)	(2)	(3)
1. Rawasari	Tidak ada	Tidak ada
2. Gandasoli	Tidak ada	Tidak ada
3. Gandamekar	Tidak ada	Tidak ada
4. Cibogohilir	Tidak ada	Tidak ada
5. Palinggihan	Tidak ada	Beroperasi
6. Babakansari	Tidak ada	Tidak ada
7. Plered	Tidak ada	Tidak ada
8. Sindangsari	Beroperasi	Beroperasi
9. Citeko	Beroperasi	Tidak ada
10. Citekokaler	Tidak ada	Tidak ada
11. Linggarsari	Tidak ada	Tidak ada
12. Pamoyanan	Tidak ada	Tidak ada
13. Liunggunung	Tidak ada	Tidak ada
14. Anjun	Tidak ada	Beroperasi
15. Cibogogirang	Tidak ada	Tidak ada
16. Sempur	Tidak ada	Tidak ada
<b>Kecamatan Plered</b> <i>Plered Subdistrict</i>		

Catatan/Note:

Sumber/Source: BPS, Pendataan Potensi Desa (Podes) 2020/ BPS, Village Potential Data Collection (Podes) 2020

**Tabel**  
**Table 7.2****Banyaknya Sarana Ekonomi Masyarakat Yang Berada di Kecamatan Plered, 2020**  
**Number of Community Economic Facilities in Plered District, 2020**

Kelurahan/Desa Kelurahan/Village	Pasar tradisional/ Pasar Modern	Kelompok Pertokoan	Warung	Jumlah Total
(1)	(2)	(3)	(4)	(5)
1. Rawasari	0	-	0	0
2. Gandasoli	0	-	8	8
3. Gandamekar	0	-	2	2
4. Cibogohilir	0	-	11	11
5. Palinggihan	0	-	129	129
6. Babakansari	0	-	11	11
7. Plered	1	-	42	43
8. Sindangsari	0	-	7	7
9. Citeko	1	-	195	196
10. Citekokaler	0	-	20	20
11. Linggarsari	0	-	0	0
12. Pamoyanan	0	-	11	11
13. Liunggunung	0	-	2	2
14. Anjun	0	-	45	45
15. Cibogogirang	0	-	1	1
16. Sempur	0	-	4	4
<b>Kecamatan Plered</b> <i>Plered Subdistrict</i>	<b>2</b>	<b>-</b>	<b>488</b>	<b>490</b>

Catatan/Note:

Sumber/Source: Kelurahan/ desa Tahun 2019



**TRANSPORTASI, KOMUNIKASI DAN PARIWISATA**  
***TRANSPORTATION, COMMUNICATION AND TOURISM***

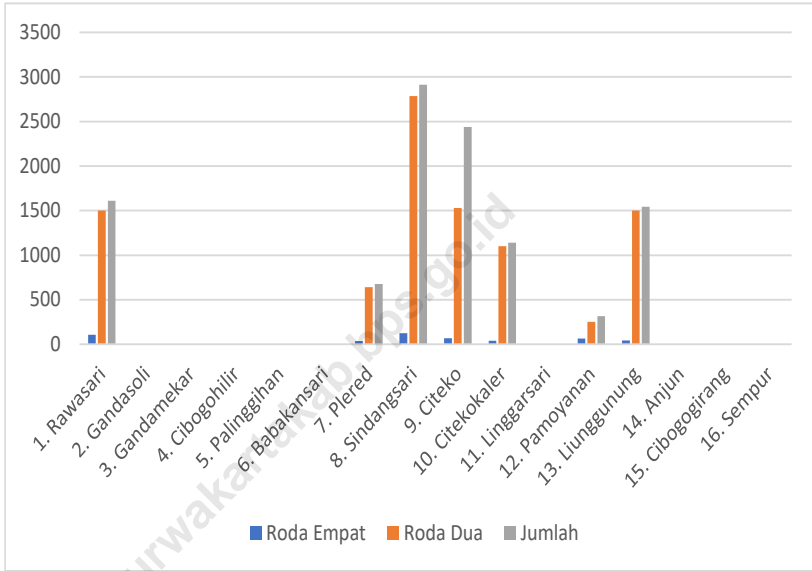
<https://purwakartakab.bps.go.id>





**Gambar** 8.1  
**Figures**

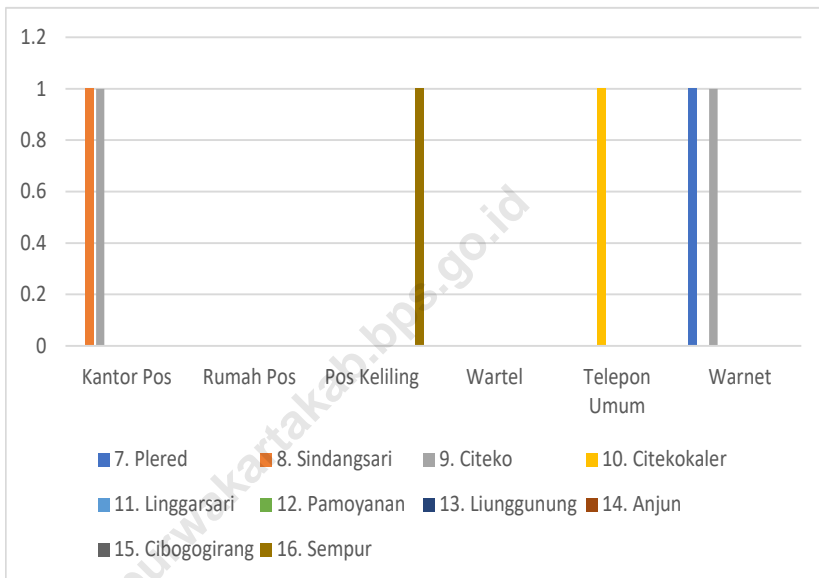
**Jumlah Kendaraan Bermotor Roda Dua, Empat atau Lebih di Kecamatan Plered, 2020**  
**Number of Two, Four or More Wheeled Motor Vehicles in Plered Subdistrict, 2020**



Sumber/Source :

**Gambar**  
**Figures** 8.2

**Banyaknya Media Komunikasi/Perhubungan yang Berada di Kecamatan Plered, 2020**  
**Number of Communication / Transportation Media Located in Plered Subdistrict, 2020**



Catatan/Note: ...

Sumber/Source: Kelurahan/desa

## 8.1 TRANSPORTASI TRANSPORTATION

**Tabel** 8.1.1 **Jumlah Kendaraan Bermotor Roda Dua, Empat atau Lebih di Kecamatan Plered, 2020**  
**Table** 8.1.1 **Number of Two, Four or More Wheeled Motor Vehicles in Plered Subdistrict, 2020**

Kelurahan/Desa Kelurahan/Village	Roda >Empat Wheel > Four	Roda Empat Four Wheel	Roda Dua Two wheels	Jumlah Total
(1)	(2)	(3)	(4)	(5)
1. Rawasari	4	105	1500	1609
2. Gandasoli	-	-	-	-
3. Gandamekar				
4. Cibogohilir	-	-	-	-
5. Palinggihan	-	-	-	-
6. Babakansari	-	-	-	-
7. Plered	2	35	640	677
8. Sindangsari	5	124	2785	2914
9. Citeko	30	67	1530	2437
10. Citekokaler	-	40	1100	1140
11. Linggarsari				
12. Pamoyanan	...	65	250	315
13. Liunggunung	...	44	1500	1544
14. Anjun				
15. Cibogogirang				
16. Sempur	...	...	...	...
<b>Kecamatan Plered</b> Plered Subdistrict				

Catatan/Note: ...

Sumber/Source: Kelurahan/desa

**Tabel 8.1.2** Jumlah Kendaraan Tidak Bermotor di Kecamatan Plered, 2020  
**Table** Number of Non-Motorized Vehicles in Plered Subdistrict, 2020

Kelurahan/Desa Kelurahan/Village	Delman/sado Delman/Sado	Becak Becak	Sepeda Bike	Jumlah Total
(1)	(2)	(3)	(4)	(5)
1. Rawasari	-	3	500	503
2. Gandasoli	...	....	...	...
3. Gandamekar				
4. Cibogohilir	-	-	-	-
5. Palinggihan	-	-	-	-
6. Babakansari	-	-	-	-
7. Plered	-	5	360	365
8. Sindangsari	...	5	175	180
9. Citeko	-	-	1530	1530
10. Citekokaler	-	2	30	32
11. Linggarsari				
12. Pamoyanan	...	1	50	51
13. Liunggunung	-	-	100	100
14. Anjun				
15. Cibogogirang				
16. Sempur	-	-	-	-
<b>Kecamatan Plered</b> Plered Subdistrict				

Catatan/Note: ...

Sumber/Source: Kelurahan/desa

Tabel  
Table 8.1.3

**Kondisi Jalan Darat Antar Desa/Kelurahan Menurut Desa/  
Kelurahan di Kecamatan Plered, 2020**  
*Land Road Conditions between Villages / Kelurahan by  
Village / Sub-district in Plered Subdistrict, 2020*

Kelurahan/Desa <i>Kelurahan/Village</i>	Jenis Permukaan Jalan <i>Road Surface Type</i>	Dapat Dilalui Kendaraan Bermotor Roda 4 atau Lebih <i>Can Be Passed By Motor Vehicles Of 4 Or More Wheels</i>
(1)	(2)	(3)
1. Rawasari	Aspal/beton	Sepanjang tahun
2. Gandasoli	Aspal/beton	Sepanjang tahun
3. Gandamekar	Aspal/beton	Sepanjang tahun
4. Cibogohilir	Aspal/beton	Sepanjang tahun
5. Palinggihan	Aspal/beton	Sepanjang tahun
6. Babakansari	Aspal/beton	Sepanjang tahun
7. Plered	Aspal/beton	Sepanjang tahun
8. Sindangsari	Aspal/beton	Sepanjang tahun
9. Citeko	Aspal/beton	Sepanjang tahun
10. Citekokaler	Aspal/beton	Sepanjang tahun
11. Linggarsari	Aspal/beton	Sepanjang tahun
12. Pamoyanan	Aspal/beton	Sepanjang tahun
13. Liunggunung	Aspal/beton	Sepanjang tahun
14. Anjun	Aspal/beton	Sepanjang tahun
15. Cibogogirang	Aspal/beton	Sepanjang tahun
16. Sempur	Aspal/beton	Sepanjang tahun
<b>Kecamatan Plered</b> <i>Plered Subdistrict</i>		

Catatan/Note: ...

Sumber/Source: BPS, Pendataan Potensi Desa (Podes) 2020/ BPS, Village Potential Data Collection (Podes) 2020

**Tabel 8.1.4** Sarana Transportasi Antar Desa/Kelurahan Menurut Desa/  
**Table** Kelurahan di Kecamatan Plered, 2020  
*Inter-Village / Sub-District Transportation Facilities*  
*According to Villages / Sub-Districts in Plered District, 2020*

Kelurahan/Desa <i>Kelurahan/Village</i>	Jenis Transportasi <i>Type of Transportation</i>	Keberadaan Angkutan Umum <i>The existence of public transportation</i>
(1)	(2)	(3)
1. Rawasari	Darat	Ada, dengan trayek tetap
2. Gandasoli	Darat	Ada, dengan trayek tetap
3. Gandamekar	Darat	Ada, dengan trayek tetap
4. Cibogohilir	Darat	Ada, dengan trayek tetap
5. Palinggihan	Darat	Ada, dengan trayek tetap
6. Babakansari	Darat	Ada, tanpa trayek tetap
7. Plered	Darat	Ada, dengan trayek tetap
8. Sindangsari	Darat	Ada, dengan trayek tetap
9. Citeko	Darat	Ada, dengan trayek tetap
10. Citekokaler	Darat	Ada, tanpa trayek tetap
11. Linggarsari	Darat	Ada, tanpa trayek tetap
12. Pamoyanan	Darat	Ada, dengan trayek tetap
13. Liunggunung	Darat	Ada, tanpa trayek tetap
14. Anjun	Darat	Ada, dengan trayek tetap
15. Cibogogirang	Darat	Ada, dengan trayek tetap
16. Sempur	Darat	Ada, dengan trayek tetap
<b>Kecamatan Plered</b> <i>Plered Subdistrict</i>		

Catatan/Note: ...

Sumber/Source: BPS, Pendataan Potensi Desa (Podes) 2020/ BPS, Village Potential Data Collection (Podes) 2020

## 8.2 KOMUNIKASI COMMUNICATION

**Tabel 8.2.1** Banyaknya Media Komunikasi/Perhubungan yang Berada di Kecamatan Plered, 2020  
*Number of Communication / Transportation Media Located in Plered Subdistrict, 2020*

Kelurahan/Desa <i>Kelurahan/Village</i>	Kantor Pos <i>Post Office</i>	Rumah Pos <i>Post House</i>	Pos Keliling <i>Mobile Outpost</i>	Wartel <i>telephone stalls</i>	Telepon Umum <i>Payphone</i>	Warnet <i>Internet cafes</i>
(1)	(2)	(3)	(4)	(5)	(6)	(7)
1. Rawasari	-	-	-	-	-	-
2. Gandasoli	-	-	-	-	-	-
3. Gandamekar						
4. Cibogohilir	-	-	-	-	-	-
5. Palinggihan	-	-	-	-	-	-
6. Babakansari	-	-	1	-	-	-
7. Plered	-	-	-	-	-	1
8. Sindangsari	1	...	...	...	...	...
9. Citeko	1	-	-	...	-	1
10. Citekokaler	-	-	-	-	1	-
11. Linggarsari	-	-	-	-	-	-
12. Pamoyanan	...	...	...	...	...	...
13. Liunggunung	-	-	-	-	-	-
14. Anjun	-	-	-	-	-	-
15. Cibogogirang	-	-	-	-	-	-
16. Sempur	-	-	1	-	-	-
<b>Kecamatan Plered</b> <i>Plered Subdistrict</i>	<b>2</b>	<b>-</b>	<b>2</b>	<b>-</b>	<b>1</b>	<b>2</b>

Catatan/Note: ...  
Sumber/Source: Desa



**Tabel 8.2.2** Jumlah Menara dan Operator Layanan Komunikasi Telepon Seluler Serta Kondisi Sinyal Telepon Seluler Menurut Desa/Kelurahan di Kecamatan Plered, 2020  
**Number of Communication / Transportation Media Located in Plered Subdistrict, 2020**

Kelurahan/Desa Kelurahan/Village	Jumlah Menara Telepon Seluler (BTS) Number of Cell Phone Towers (BTS)	Jumlah Operator Layanan Komunikasi Telepon Seluler Yang Menjangkau di Desa/Kelurahan Number of Cellular Telephone Communication Service Operators Reaching Out to the Village / Kelurahan	Kondisi Sinyal Telepon Seluler di Sebagian Besar Wilayah Desa/ Kelurahan Signal Condition Cell Phones in Most of the Village / Kelurahan
(1)	(2)	(3)	(4)
1. Rawasari	1	3	Sinyal kuat
2. Gandasoli	2	4	Sinyal kuat
3. Gandamekar	2	4	Sinyal kuat
4. Cibogohilir	1	4	Sinyal kuat
5. Palinggihan	1	5	Sinyal kuat
6. Babakansari	1	4	Sinyal kuat
7. Plered	1	5	Sinyal kuat
8. Sindangsari	2	4	Sinyal kuat
9. Citeko	1	4	Sinyal kuat
10. Citekokaler	0	4	Sinyal kuat
11. Linggarsari	0	5	Sinyal kuat
12. Pamoyanan	1	4	Sinyal kuat
13. Liunggunung	1	5	Sinyal kuat
14. Anjun	3	5	Sinyal kuat
15. Cibogogirang	1	5	Sinyal kuat
16. Sempur	2	3	Sinyal kuat
<b>Kecamatan Plered</b> Plered Subdistrict			

Catatan/Note: ...

Sumber/Source: BPS, Pendataan Potensi Desa (Podes) 2020/ BPS, Village Potential Data Collection (Podes) 2020

### 8.3 PARIWISATA TOURISM

**Tabel 8.3.1** Banyaknya Hotel, Bioskop, dan Tempat Rekreasi di Kecamatan Plered, 2020  
*Number of Hotels, Cinemas and Recreation Areas in Plered Subdistrict, 2020*

Kelurahan/Desa <i>Kelurahan/Village</i>	Hotel <i>Hotel</i>	Bioskop <i>Cinema</i>	Tempa Rekreasi <i>Recreation areas</i>
(1)	(2)	(3)	(4)
1. Rawasari	-	-	-
2. Gandasoli	-	-	-
3. Gandamekar	-	-	-
4. Cibogohilir	-	-	-
5. Palinggihan	-	-	-
6. Babakansari	-	-	1
7. Plered	-	-	-
8. Sindangsari	...	...	...
9. Citeko	-	-	-
10. Citekokaler	-	-	-
11. Linggarsari	-	-	-
12. Pamoyanan	-	-	-
13. Liunggunung-	-	-	-
14. Anjun	-	-	-
15. Cibogogirang	-	-	-
16. Sempur	-	-	-
<b>Kecamatan Plered</b> <i>Plered Subdistrict</i>	-	-	<b>1</b>

Catatan/Note: ...

Sumber/Source: Desa





**KEUANGAN DAERAH**  
***REGIONAL FINANCE***

<https://purwakartakab.bps.go.id>



**ULASAN**

Pada bagian bab ini tabel-tabel yang disajikan mengenai Pendapatan Asli Daerah (PAD) adalah pendapatan yang diperoleh daerah yang dipungut berdasarkan peraturan daerah sesuai dengan peraturan perundang-undangan, guna keperluan daerah yang bersangkutan dalam membiayai kegiatannya

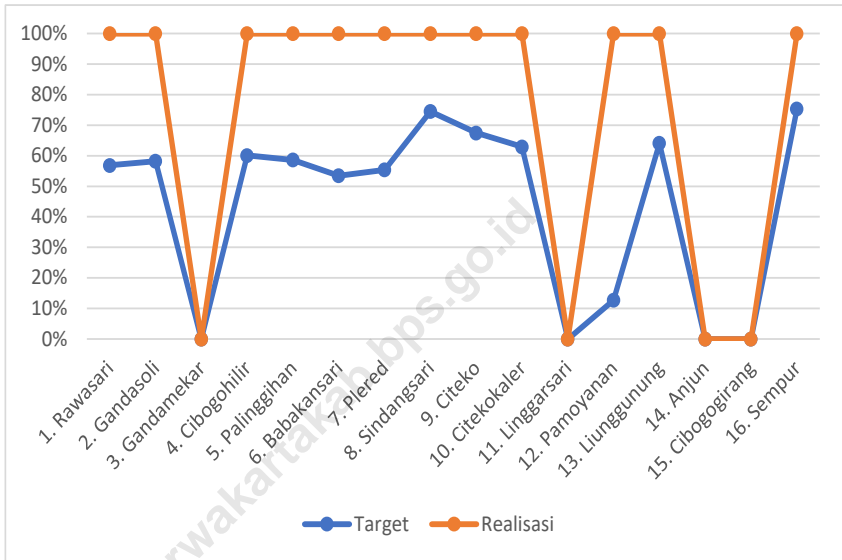
**DESCRIPTION**

*In this section of the tables presented on Regional Original Revenue (PAD) are revenues obtained by regions collected based on regional regulations in accordance with the laws and regulations, for the regions concerned in financing their activities*

<https://purwakartakab.bps.go.id>

**Gambar** 9.1  
**Figures**

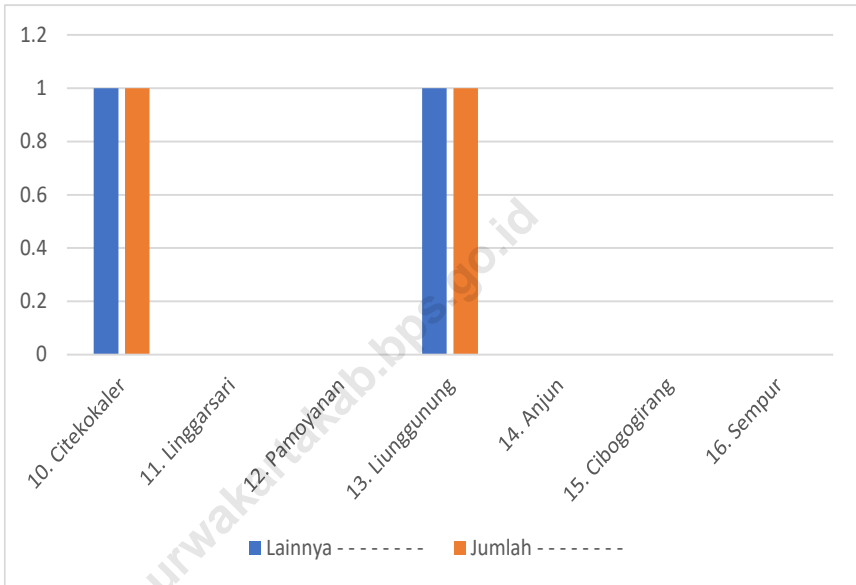
**Realisasi Penerimaan PBB Menurut Kelurahan/desa di Kecamatan Plered ( Rupiah ) ,2020**  
**Realization of PBB Revenue by Kelurahan/Village in Plered Subdistrict (Rupiah) , 2020**



Catatan/Note: ...  
Sumber/Source: Kelurahan/desa

**Gambar 9.2**  
**Figures**

**Jumlah Koperasi Menurut Jenis Koperasi dan Kelurahan/desa di Kecamatan Plered , 2020**  
**Number of Cooperative by Kind of Cooperative and Kelurahan/Village in Plered Subdistrict , 2020**



Catatan/Note: ...

Sumber/Source: Kelurahan/desa



**Tabel**  
**Table** 9.1**Realisasi Penerimaan PBB Menurut Kelurahan/desa di  
Kecamatan Plered ( Rupiah ) ,2020**  
**Realization of PBB Revenue by Kelurahan/Village in Plered  
Subdistrict (Rupiah) , 2020**

Kelurahan/Desa Kelurahan/Village	Target	Realisasi Realization
(1)	(2)	(3)
1. Rawasari	48046311	36473983
2. Gandasoli	99775421	71608314
3. Gandamekar		
4. Cibogohilir	87699969	58238968
5. Palinggihan	42683102	30123638
6. Babakansari	35712548	31069916
7. Plered	25369622	20443746
8. Sindangsari	76067255	26017443
9. Citeko	93362319	45000000
10. Citekokaler	29222195	17222195
11. Linggarsari		
12. Pamoyanan	125912426	864765515
13. Liunggunung	11339769200	6350270752
14. Anjun		
15. Cibogogirang		
16. Sempur	78604378	25780393
<b>Kecamatan Plered</b> <i>Plered Subdistrict</i>		

Catatan/Note: ...

Sumber/Source: Kelurahan/desa

**Tabel**  
**Table** 9.2

**Jumlah Koperasi Menurut Jenis Koperasi dan Kelurahan/  
desa di Kecamatan Plered , 2020**  
*Number of Cooperative by Kind of Cooperative and  
Kelurahan/Village in Plered Subdistrict , 2020*

Kecamatan Subdistrict	Jenis Koperasi/ Kind of Cooperative					Jumlah Total
	KUD	KPRI	KOPKAR	KOPPAS	Lainnya Other	
(1)	(2)	(3)	(4)	(5)	(6)	(7)
1. Rawasari	-	-	-	-	-	-
2. Gandasoli	-	-	-	-	-	-
3. Gandamekar	-	-	-	-	-	-
4. Cibogohilir	-	-	-	-	-	-
5. Palinggihan	1	-	-	-	-	1
6. Babakansari	-	-	-	-	-	-
7. Plered	-	-	-	-	-	-
8. Sindangsari	-	-	-	-	-	-
9. Citeko	-	-	-	-	-	-
10. Citekokaler	-	-	-	-	1	1
11. Linggarsari	-	-	-	-	-	-
12. Pamoyanan	-	-	-	-	-	-
13. Liunggunung	-	-	-	-	1	1
14. Anjun	-	-	-	-	-	-
15. Cibogogirang	-	-	-	-	1	1
16. Sempur	-	-	-	-	-	-
<b>Kecamatan Plered Plered Subdistrict-</b>	<b>1</b>	<b>-</b>	<b>-</b>	<b>-</b>	<b>3</b>	<b>4</b>

Catatan/Note: ...  
Sumber/Source: Kelurahan/desa

**Tabel**  
**Table** 9.3**Banyaknya Sarana Bank, Asuransi, dan Pegadaian di  
Kecamatan Plered, 2020**  
*Number of Bank Facilities, Insurance, and Pawn shops in  
Plered Subdistrict, 2020*

<b>Kelurahan/Desa</b> <i>Kelurahan/Village</i>	<b>Bank</b> <i>Bank</i>	<b>Asuransi</b> <i>Insurance</i>	<b>Pegadaian</b> <i>Pawn shops</i>
(1)	(2)	(3)	(4)
1. Rawasari	-	-	-
2. Gandasoli	-	-	-
3. Gandamekar	-	-	-
4. Cibogohilir	-	-	-
5. Palinggihan	-	-	-
6. Babakansari	-	-	-
7. Plered	6	-	-
8. Sindangsari	4	-	1
9. Citeko	2	-	-
10. Citekokaler	-	-	-
11. Linggarsari	-	-	-
12. Pamoyanan	1	-	-
13. Liunggunung	-	-	-
14. Anjun	1	-	-
15. Cibogogirang	-	-	-
16. Sempur	-	-	-
<b>Kecamatan Plered</b> <i>Plered Subdistrict</i>	<b>14</b>	<b>-</b>	<b>1</b>

Catatan/Note: ...  
Sumber/Source: Kelurahan/desa

# DATA

MENCERDASKAN BANGSA

— *Enlighten The Nation* —

<https://purwakartakab.bps.go.id>

**BADAN PUSAT STATISTIK  
KABUPATEN PURWAKARTA**  
*Statistics of Purwakarta Regency*

Jl. Baru Maracang RT 031 RW 009 Telp/Fax (0264) 201960  
Home Page <http://purwakartakab.bps.go.id>

ISSN 2797-653X



9 772797 653004