

# KECAMATAN PINO RAYA DALAM ANGKA 2016



**KECAMATAN PINO RAYA  
DALAM ANGKA  
2016**



## **KECAMATAN PINO RAYA DALAM ANGKA 2016**

**ISBN : 978-602-6828-06-4  
No. Publikasi : 17010.1613  
Katalog BPS :1102001.1701061**

**Ukuran Buku : 21 x 15 cm  
Jumlah Halaman : xvii + 111 halaman**

**Naskah:  
Azni Maryanti, S.Si.  
Koordinator Statistik Kecamatan Pino Raya**

**Penyunting :  
Rudi Setiawan, SST  
Seksi Neraca Wilayah dan Analisis Statistik**

**Gambar dan Grafik :  
Azni Maryanti, S.Si.  
Koordinator Statistik Kecamatan Pino Raya**

**Gambar Kulit :  
Seksi Integrasi Pengolahan dan Diseminasi Statistik**

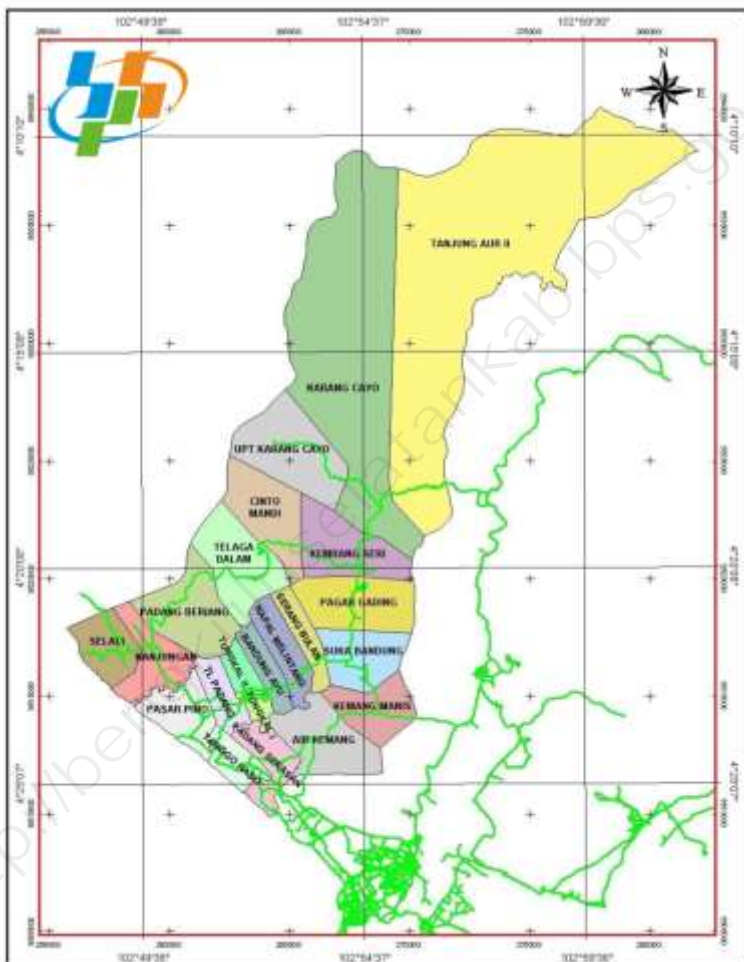
**Diterbitkan Oleh :  
BPS Kabupaten Bengkulu Selatan**

**Dicetak Oleh :**

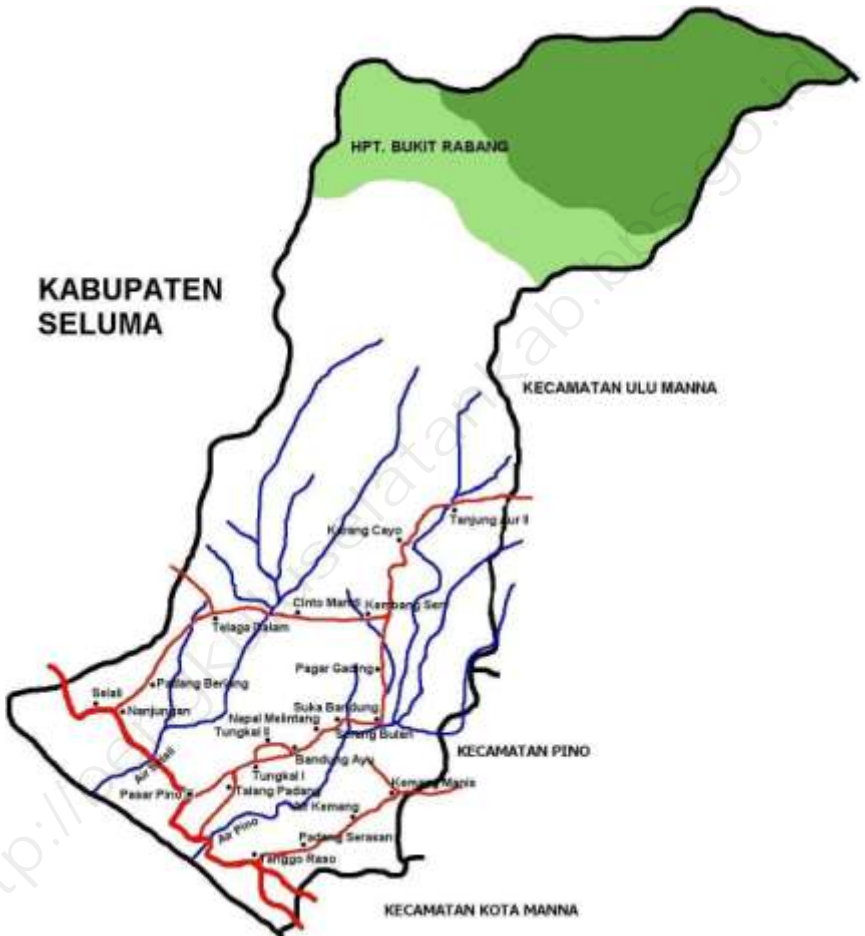
-

**Boleh dikutip dengan menyebutkan sumbernya**

## PETA WILAYAH ADMINISTRATIF KECAMATAN PINO RAYA



### PETA WILAYAH KERJA KECAMATAN PINO RAYA





## **KATA SAMBUTAN KEPALA BPS KABUPATEN BENGKULU SELATAN**

Publikasi Statistik Kecamatan Pino Raya Dalam Angka 2016 merupakan penerbitan lanjutan dari tahun sebelumnya dan merupakan statistik rutin tahunan yang dipublikasikan oleh Badan Pusat Statistik (BPS) Kabupaten Bengkulu Selatan.

Data yang disajikan dalam publikasi ini umumnya adalah data sekunder yang diperoleh dari berbagai kegiatan administrasi dinas/ instansi/ lembaga swasta, serta dilengkapi dengan data yang tersedia di BPS Kabupaten Bengkulu Selatan yang dihimpun melalui survei dan sensus.

Kami mengucapkan terima kasih dan penghargaan yang setinggi-tingginya kepada semua pihak yang telah ikut membantu sehingga penyusunan publikasi ini dapat dilaksanakan tepat pada waktunya.

Kritik dan saran yang konstruktif demi perbaikan publikasi ini, kami terima dengan senang hati. Semoga publikasi ini dapat bermanfaat sebagaimana yang kita harapkan.

Kota Manna, Juli 2016  
Kepala BPS Kab. Bengkulu Selatan

  
Rialdo Eka Putra, SE

## KATA PENGANTAR

Assalamua'aikum Wr Wb.

Publikasi Statistik Kecamatan Pino Raya Dalam Angka 2016 merupakan lanjutan dari tahun sebelumnya. Publikasi ini memuat tentang kumpulan data statistik yang umumnya adalah data sekunder yang diambil dari Dinas/ Instansi di wilayah Kecamatan Pino Raya serta hasil kegiatan statistik tahun 2015 yang kemudian diolah dan disajikan dalam bentuk tabel secara sederhana dengan tujuan memberikan gambaran keadaan Kecamatan Pino Raya tahun 2015.

Adapun Kegiatan Statistik BPS yang menjadi sumber data dalam penyusunan publikasi ini adalah sensus dan beberapa survei.

Ucapan terima kasih kami sampaikan kepada semua pihak yang telah bersedia membantu hingga publikasi ini dapat diterbitkan.

Kami menyadari publikasi ini masih sangat sederhana dan banyak terdapat kekurangan baik isi maupun tata penyajian. Oleh karena itu saran dan kritik membangun dari berbagai pihak/ pemakai data sangat diharapkan demi penyempurnaan publikasi ini selanjutnya

Semoga data statistik yang disajikan dalam publikasi ini dapat bermanfaat bagi Pemerintah Daerah dalam keperluan perencanaan dan evaluasi pembangunan khususnya dan konsumen data lain pada umumnya

Wassalamua'aikum Wr Wb.

Penyusun,

Azni Maryanti, S.Si

## DAFTAR ISI

<b>Uraian</b>	<b>Halaman</b>
<b>Peta Wilayah Administratif Kecamatan Pino Raya .....</b>	<b>iv</b>
<b>Peta Wilayah Kerja Kecamatan Pino Raya .....</b>	<b>v</b>
<b>Kata Sambutan Kepala BPS Kabupaten Bengkulu Selatan .....</b>	<b>vi</b>
<b>Kata Pengantar .....</b>	<b>vii</b>
<b>Daftar Isi .....</b>	<b>viii</b>
<b>Daftar Tabel .....</b>	<b>ix</b>
<b>Daftar Gambar .....</b>	<b>xv</b>
<b>Ketentuan Umum .....</b>	<b>xvi</b>
<b>Profil Singkat Kecamatan Pino Raya .....</b>	<b>1</b>
<b>BAB I KEADAAN GEOGRAFI DAN IKLIM .....</b>	<b>5</b>
<b>BAB II PEMERINTAHAN .....</b>	<b>21</b>
<b>BAB III PENDUDUK DAN KETENAGAKERJAAN .....</b>	<b>31</b>
<b>BAB IV PENDIDIKAN, KESEHATAN, DAN SOSIAL BUDAYA LAINNYA.....</b>	<b>37</b>
<b>BAB V PERTANIAN .....</b>	<b>71</b>
<b>BAB VI PERTAMBANGAN DAN ENERGI .....</b>	<b>89</b>
<b>BAB VII ANGKUTAN DAN KOMUNIKASI .....</b>	<b>93</b>
<b>BAB VIII EKONOMI DAN LAINNYA.....</b>	<b>99</b>



## DAFTAR TABEL

### KEADAAN GEOGRAFI

Tabel 1.1.1	Letak Astronomis, Batas Wilayah, dan Luas Wilayah Kecamatan Pino Raya.....	6
Tabel 1.1.2	Jarak Pusat Desa dengan Ibukota Kecamatan di Kecamatan Pino Raya.....	7
Tabel 1.1.3	Nama Ibukota Kecamatan dan Jarak Antara Ibukota Kecamatan Pino Raya ke Ibukota Kecamatan Lainnya .....	8
Tabel 1.1.4	Luas Daerah dan Persentase Luas Daerah Kecamatan Pino Raya Menurut Ketinggian .....	9
Tabel 1.1.5	Luas Daerah dan Persentase Luas Daerah Kecamatan Pino Raya Menurut Tekstur Tanah .....	10
Tabel 1.1.6	Letak Desa Menurut Topografis dan Posisi Terhadap Laut di Kecamatan Pino Raya.....	11
Tabel 1.1.7	Kemiringan Lahan Menurut Desa di Kecamatan Pino Raya .....	12
Tabel 1.1.8	Ketinggian Pusat Pemukiman Desa dari Permukaan Laut Menurut Desa di Kecamatan Pino Raya.....	13
Tabel 1.1.9	Letak Desa Terhadap Kawasan Hutan di Kecamatan Pino Raya .....	14
Tabel 1.1.10	Panjang Sungai yang Melintasi Wilayah Kecamatan Pino Raya .....	15
Tabel 1.1.11	Keberadaan Saluran Irigasi dan Danau/ Waduk/ Situ/ Bendung di Kecamatan Pino Raya 2015 <sup>3)</sup> .....	16

### IKLIM

Tabel 1.2.1	Curah Hujan di Kecamatan Pino Raya Tahun 2015 *).....	18
Tabel 1.2.2	Hari Hujan di Kecamatan Pino Raya Tahun 2015 *).....	19

### PEMERINTAHAN

Tabel 2.1	Status Pemerintahan dan Klasifikasi Perkotaan/ Perdesaan Menurut Desa di Kecamatan Pino Raya Tahun 2015 .....	22
Tabel 2.2	Nama dan Jumlah Satuan Lingkungan Setempat menurut Desa di Kecamatan Pino Raya Tahun 2015.....	23
Tabel 2.3	Jumlah Aparatur Pemerintah Desa di Kecamatan Pino Raya Tahun 2015 .....	25

Tabel 2.4	Nama Kepala Desa, Jenis Kelamin, dan Pendidikan Menurut Desa di Kecamatan Pino Raya Tahun 2016.....	26
Tabel 2.5	Nama Sekretaris Desa, Jenis Kelamin, Pendidikan, dan Keterangan PNS Menurut Desa di Kecamatan Pino Raya Tahun 2016.....	27
Tabel 2.6	Jumlah PNS Daerah di Kantor Camat Pino Raya Menurut Golongan/ Tingkat Kepangkatan Tahun 2016 <sup>3)</sup> .....	28
Tabel 2.7	Jumlah PNS Daerah di Kantor Camat Pino Raya Menurut Pendidikan yang ditamatkan Tahun 2016 <sup>4)</sup> .....	29

## **PENDUDUK**

Tabel 3.1.1	Jumlah Penduduk Kecamatan Pino Raya 2005 – 2015 .....	32
-------------	---	----

## **KETENAGAKERJAAN**

Tabel 3.2.1	Jenis Usaha Utama Sebagian Besar Penduduk Menurut Desa di Kecamatan Pino Raya 2015.....	34
Tabel 3.2.2	Persentase Petani di Kecamatan Pino Raya 2015.....	35

## **PENDIDIKAN**

Tabel 4.1.1	Jumlah Sekolah, Murid, dan Guru Pendidikan Anak Usia Dini (PAUD) Tahun 2015/2016 .....	38
Tabel 4.1.2	Nama PAUD Menurut Alamat PAUD di Kecamatan Pino Raya 2015/2016 .....	39
Tabel 4.1.3	Jumlah Taman Kanak-Kanak Menurut Status dan Jumlah Guru Taman Kanak-Kanak di Kecamatan Pino Raya 2006/2007 – 2015/2016 .....	40
Tabel 4.1.4	Nama TK Menurut Alamat TK di Kecamatan Pino Raya 2015/2016 .....	41
Tabel 4.1.5	Jumlah Murid Taman Kanak-Kanak menurut Jenis Kelamin di Kecamatan Pino Raya 2006/2007 – 2014/2015.....	42
Tabel 4.1.6	Jumlah Murid Taman Kanak-Kanak menurut Kelas di Kecamatan Pino Raya 2006/2007 – 2014/2015.....	43
Tabel 4.1.7	Jumlah Sekolah dan Guru SD/ MI Menurut Status Sekolah di Kecamatan Pino Raya 2015/2016.....	44
Tabel 4.1.8	Nama Sekolah Menurut Alamat SD/MI di Kecamatan Pino Raya 2014/2015 .....	45

Tabel 4.1.9	Jumlah Rombel (Rombongan Belajar)/ Ruang Kelas SD Menurut SD di Kecamatan Pino Raya 2015/2016 .....	46
Tabel 4.1.10	Jumlah Murid SD dan MI Menurut Jenis Kelamin di Kecamatan Pino Raya 2015/2016.....	47
Tabel 4.1.11	Jumlah Murid Madrasah Ibtidaiyah Menurut Kelas di Kecamatan Pino Raya 2014/2015.....	48
Tabel 4.1.12	Jumlah Sekolah dan Guru SMP Menurut Status Sekolah di Kecamatan Pino Raya 2015/2016 .....	49
Tabel 4.1.13	Jumlah Murid SMP Menurut Jenis Kelamin di Kecamatan Pino Raya 2015/2016 .....	50
Tabel 4.1.14	Jumlah Sekolah dan Guru SMA/SMK Menurut Status Sekolah di Kecamatan Pino Raya 2014/2015 .....	51
Tabel 4.1.15	Jumlah Murid SMA/SMK Menurut Jenis Kelamin di Kecamatan Pino Raya 2015/2016.....	52
Tabel 4.1.16	Jumlah Fasilitas Pendidikan Menurut Tingkat Pendidikan di Kecamatan Pino Raya 2015 .....	53

## **KESEHATAN**

Tabel 4.2.1	Jumlah Fasilitas Kesehatan Menurut Desa di Kecamatan Pino Raya 2015 .....	56
Tabel 4.2.2	Jumlah Tenaga Kesehatan yang Tinggal/ Menetap Menurut Desa di Kecamatan Pino Raya 2015 .....	59
Tabel 4.2.3	Jumlah Kelahiran dan Kematian Bayi (orang) menurut Desa di Kecamatan Pino Raya 2015 .....	60
Tabel 4.2.4	Kasus Penyakit Menular yang diamati di Kecamatan Pino Raya 2015 .....	61
Tabel 4.2.5	Jumlah Pasangan Usia Subur (PUS) dan Akseptor di Kecamatan Pino Raya 2015 .....	62
Tabel 4.2.6	Jumlah Peserta KB Aktif Menurut Alat Kontrasepsi yang Digunakan di Kecamatan Pino Raya 2014 .....	63
Tabel 4.2.7	Jumlah Institusi KB Menurut Kelompok Kegiatan di Kecamatan Pino Raya 2015 .....	64
Tabel 4.2.8	Jumlah Penerima Kartu Jamkesmas/ Jamkesda 2014 .....	65

## SOSIAL LAINNYA

Tabel 4.3.1	Jumlah Tempat Peribadatan Menurut Jenis Tempat Ibadah di Kecamatan Pino Raya 2015 .....	66
Tabel 4.3.2	Jumlah Jemaah Haji yang Diberangkatkan Menurut Status Kembali dan Jenis Kelamin di Kecamatan Pino Raya 2015 .....	67
Tabel 4.3.3	Banyaknya Pernikahan dan Talak-Cerai di Kecamatan Pino Raya 2014 .....	68
Tabel 4.3.4	Banyaknya Kejadian Bencana Alam Menurut Jenis Bencana Alam di Kecamatan Pino Raya 2015.....	69
Tabel 4.3.5	Ketersediaan Fasilitas/ Lapangan Olahraga di Kecamatan Pino Raya 2015.....	70

## PERTANIAN

Tabel 5.1	Luas Lahan Menurut Jenis Penggunaan Lahan di Kecamatan Pino Raya 2015 .....	72
Tabel 5.2	Luas Lahan Sawah Menurut Jenisnya di Kecamatan Pino Raya 2014 (Ha) .....	73
Tabel 5.3	Luas Tanam, Luas Panen, Luas Rusak/ Puso dan Produksi Padi dan Palawija di Kecamatan Pino Raya 2015.....	74
Tabel 5.4	Luas Tanam, Luas Panen, dan Produksi Tanaman Sayur-Sayuran di Kecamatan Pino Raya 2015.....	75
Tabel 5.5	Jumlah Rumah Tangga Usaha Pertanian Menurut Desa di Kecamatan Pino Raya dan Menurut Subsektor Berdasarkan Hasil ST2013.....	76
Tabel 5.6	Persentase Rumah Tangga Usaha Pertanian Menurut Desa di Kecamatan Pino Raya Berdasarkan Hasil ST2013.....	79
Tabel 5.7	Lima Komoditas Unggulan Menurut Desa di Kecamatan Pino Raya Berdasarkan Hasil ST2013.....	80
Tabel 5.8	Jumlah Sarana dan Prasarana Pertanian di Kecamatan Pino Raya 2014 .....	82
Tabel 5.9	Luas Tanam, Luas Panen, dan Produksi Tanaman Buah-Buahan di Kecamatan Pino Raya 2015.....	84
Tabel 5.10	Luas Tanam dan Produksi Tanaman Perkebunan Rakyat menurut Jenis di Kecamatan Pino Raya 2015 .....	85
Tabel 5.11	Populasi (ekor) dan Produksi Daging Ternak dan Unggas (ton) di Kecamatan Pino Raya 2015 .....	86

Tabel 5.12	Produksi Budidaya Perikanan di Kecamatan Pino Raya 2015..	87
Tabel 5.13	Kelembagaan Petani Menurut Desa di Kecamatan Pino Raya 2015 .....	88

## **PERTAMBAHAN**

Tabel 6.1	Keberadaan Lokasi Penggalian Golongan C Menurut Desa di Kecamatan Pino Raya 2015 .....	90
Tabel 6.2	Keberadaan Keluarga Pengguna Listrik Menurut Desa di Kecamatan Pino Raya 2015 .....	91

## **ANGKUTAN**

Tabel 7.1.1	Sarana Transportasi Antar Desa Menurut Jenis Permukaan Jalan Terluas Menurut Desa di Kecamatan Pino Raya 2015....	94
Tabel 7.1.2	Jenis Permukaan Jalan dari Sentra Produksi/ Lahan Pertanian ke Jalan Utama di Kecamatan Pino Raya 2015.....	95
Tabel 7.1.3	Jumlah Jembatan Pada Jalan Utama Desa di Kecamatan Pino Raya.....	96

## **KOMUNIKASI**

Tabel 7.2.1	Keberadaan Warnet dan Kantor Pos/ Pos Pembantu/ Rumah Pos Menurut Desa di Kecamatan Pino Raya 2015 .....	97
Tabel 7.2.2	Keberadaan <i>Base Transceiver Station</i> (BTS) di Kecamatan Pino Raya 2015 .....	98

## **EKONOMI**

Tabel 8.1.1	Jumlah Perusahaan Dagang yang Memiliki Surat Izin Usaha Perdagangan (SIUP) menurut Jenis Perusahaan di Kecamatan Pino Raya Tahun 2015.....	100
Tabel 8.1.2	Jumlah Pasar Permanen/Semi Permanen, dan Non Permanen di Kecamatan Pino Raya Tahun 2015.....	101
Tabel 8.1.3	Keberadaan Kelompok Pertokoan, Pasar Permanen/ Semi Permanen dan Pasar Tanpa Bangunan Menurut Desa di Kecamatan Pino Raya 2015 .....	102
Tabel 8.1.4	Ketersediaan Sarana Perdagangan di Kecamatan Pino Raya 2015 .....	103

Tabel 8.1.5	Jumlah Bank dan Hotel/ Penginapan di Kecamatan Pino Raya 2015 .....	104
-------------	---	-----

#### **INDUSTRI DAN LAINNYA**

Tabel 8.2.1	Ketersediaan Industri Kecil dan Mikro di Kecamatan Pino Raya 2015 .....	105
Tabel 8.2.2	Penyaluran Beras dari Bulog Manna dalam rangka Program Raskin di Kecamatan Pino Raya Tahun 2010-2014 (Kg) .....	107
Tabel 8.2.3	Perusahaan Angkutan Barang (Truk) yang Tercatat Menurut Status Badan Hukum di Kecamatan Pino Raya Tahun 2015..	108
Tabel 8.2.4	Target dan Realisasi Penerimaan Pajak Bumi dan Bangunan Menurut Desa di Kecamatan Pino Raya 2016 (Rupiah) .....	109
Tabel 8.2.5	Jumlah Objek/ Wajib Pajak Menurut Desa di Kecamatan Pino Raya 2015 .....	110

**DAFTAR GAMBAR**

<b>Uraian</b>	<b>Halaman</b>
Gambar 1.1 Grafik Ketinggian dari Permukaan Laut Menurut Desa di Kecamatan Pino Raya.....	17
Gambar 1.2 Grafik Curah Hujan Bulanan di Kecamatan Pino Raya Tahun 2013-2014 .....	20
Gambar 3.1 Grafik Jumlah Penduduk Kecamatan Pino Raya 2005 – 2015 .	33
Gambar 8.1 Persentase Target dan Realisasi Penerimaan Pajak Bumi dan Bangunan Menurut Desa di Kecamatan Pino Raya 2014 (Rupiah) .....	111

<http://bengkuluselatan.kab.bps.go.id>

## KETENTUAN UMUM

### TANDA – TANDA

Data belum tersedia	: .../ =
Data tidak tersedia	: -
Data dapat diabaikan	: 0
Tanda Desimal	: ,
Angka Sementara	: *
Angka Sangat Sementara	: **
Angka Sangat- sangat Sementara	: ***
Angka Diperbaiki	: r
Angka Perkiraan	: e
Rupiah	: Rp.
Meter	: m
Meter Persegi	: m <sup>2</sup>
Meter kubik	: m <sup>3</sup>
Kilometer	: km
Kilometer Persegi	: km <sup>2</sup>
Hektar	: ha
Persentase	: %

### SATUAN

Kilometer (km)	: 1.000 meter
Kwintal (kw)	: 100 kg
Liter (untuk beras)	: 0,80 kg
Once (oz)	: 28,31 gram
Ton	: 1.000 kg
Sak (untuk semen)	: 40 kg atau 50 kg



<http://bengkuluselatanKab.bps.go.id>

## PROFIL SINGKAT KECAMATAN PINO RAYA

### 1. GEOGRAFI

Kecamatan Pino Raya terletak di sebelah barat Kabupaten Bengkulu Selatan. Luas wilayah administrasinya menurut Badan Pertanahan Nasional Kabupaten Bengkulu Selatan mencapai lebih kurang 223,50 Km<sup>2</sup>. Terletak pada 4 derajat 9 menit – 4 derajat 25 menit Lintang Selatan dan 102 derajat 47 menit – 103 derajat 2 menit Bujur Timur.

Di sebelah barat berbatasan dengan Kabupaten Seluma. Sebelah utara berbatasan dengan Provinsi Sumatera Selatan. Sebelah timur berbatasan dengan Kecamatan Ulu Manna, Pino, dan Kota Manna. Sebelah selatan berbatasan dengan Samudera Hindia.

Berdasarkan topografinya Kecamatan Pino Raya berdasarkan ketinggian terbagi menjadi tiga kelompok, yaitu 0 – 100 meter di atas permukaan laut, luasnya mencapai 54,27 persen. Kedua, 100 – 500 meter luasnya 37,16 persen. Ketiga, 500 – 1000 meter, luasnya 8,57 persen.

### 2. PEMERINTAHAN

Kecamatan Pino Raya terdiri dari 21 desa dan 1 UPT (Unit Pemukiman Transmigrasi) yaitu UPT Tanjung Aur II. Ibukota pemerintahan atau kantor Kecamatan Pino Raya terletak di desa Pasar Pino, tepatnya di dusun Kelutum.

Pada tahun 2015 formasi sekretaris desa (sekdes) yang berstatus PNS hanya berada di 6 desa, hal ini dikarenakan ada perubahan struktur desa di masing2 desa lainnya.

### 3. PENDUDUK DAN KETENAGAKERJAAN

Jumlah penduduk Kecamatan Pino Raya tahun 2015 berdasarkan hasil proyeksi Badan Pusat Statistik Kabupaten Bengkulu Selatan adalah 19.461 jiwa, yang terdiri dari 9.891 laki-laki dan 9.570 perempuan.

Rata-rata kepadatan penduduk di kecamatan Pino Raya 87 jiwa per Km<sup>2</sup> untuk luas wilayah 223,50 Km<sup>2</sup>. Perbandingan jumlah penduduk laki-laki dan perempuan atau dikenal *sex ratio* adalah 104, yang artinya setiap 100 orang penduduk perempuan ada 104 orang penduduk laki-laki, atau

jumlah penduduk laki-laki di kecamatan Pino Raya lebih besar 4 persen dari jumlah perempuan.

Sebagian besar penduduk yang ada di Kecamatan Pino Raya memiliki jenis usaha utama di sektor pertanian subsektor perkebunan. 18 desa termasuk UPT dengan usaha utama pada subsektor perkebunan, sedangkan 3 desa lainnya dengan usaha utamanya pertanian subsektor tanaman pangan.

#### **4. PENDIDIKAN, KESEHATAN, DAN SOSIAL LAINNYA**

Sarana pendidikan yang ada di kecamatan Pino Raya terdiri dari 3 TK, 23 SD/MI, 5 SMP, 1 SMA, dan 1 SMK. Jumlah murid dan guru yang tertampung dalam sekolah-sekolah tersebut pada tahun ajaran 2015/2016 yaitu 94 murid TK dengan 15 guru, 2.755 murid SD/ MI dengan 260 guru, 968 murid SMP dengan 93 guru, dan 834 murid SMA/ SMK dengan 107 guru.

Sarana kesehatan yang ada di kecamatan Pino Raya terdiri dari 2 unit Puskesmas, 9 unit Puskesmas Pembantu, 2 tempat praktek dokter, 10 praktek bidan, 9 unit Poskesdes, dan 22 unit Posyandu.

Jumlah sarana ibadah yang ada di Pino Raya pada tahun 2015 adalah Masjid sebanyak 59 buah, Surau/ Langgar 4 buah, dan gereja 2 buah yang terletak di Desa Napal Melintang. Jemaah haji yang diberangkatkan dari Kecamatan Pino Raya pada tahun 2014 sebanyak 5 jemaah.

#### **5. PERTANIAN**

Luas lahan bukan sawah menurut jenis penggunaan lahan di kecamatan Pino Raya pada tahun 2015 seluas 12.778 ha, terdiri dari lahan tegal/ kebun 1.650 ha, ladang/ huma 281 ha, ditanami pohon/ hutan rakyat 3.000 ha, perkebunan 6.697 ha, lahan lainnya 1.150 ha berupa rumah, bangunan, hutan negara, halaman, dan lainnya.

Pada tahun 2015, berdasarkan data dari Dinas Pertanian Kabupaten Bengkulu Selatan luas tanam lahan padi ladang dan sawah di kecamatan Pino Raya masing-masing seluas 70 ha dan 1.861 ha dengan luas panen 185 ha dan 2.444 ha, dan jumlah produksinya pada tahun 2015 sebanyak 463 ton untuk padi ladang dan 11.378 ton untuk padi sawah.

Perkebunan kelapa sawit masih menjadi perkebunan utama dari sejumlah perkebunan lainnya yang diusahakan rakyat. Dengan luas tanam sekitar 5.377,5 ha dan produksinya sebanyak 61.356 ton.

Untuk populasi ternak besar di kecamatan Pino Raya, berdasarkan data dari Dinas Pertanian Kabupaten Bengkulu Selatan, Sapi sebanyak 2.447 ekor dan kerbau sebanyak 278 ekor. Ternak kambing sebanyak 2.480 ekor. Sedangkan Populasi unggas yakni, ayam Buras sebanyak 45.837 ekor.

Sarana dan prasarana pertanian yang terdapat di Pino Raya pada tahun 2014 terdiri dari Regu Pemberantas Hama 21 regu, Kelompok Pengguna dan Pemanfaat Air (KP2A) sebanyak 2 kelompok, KUD 2 unit, Kios Saprodi 5 Unit, dan 4 unit UPKD (Unit Pengelola Keuangan Desa) bidang pertanian.

Menurut UPT. BP3K Kecamatan Pino Raya, ada lima jenis kelompok tani, yakni : Tanaman Pangan, Peternakan, Perikanan, Perkebunan, dan Kehutanan. Kelompok Tani terbanyak, berada di Desa Karang Cayo dengan 19 Kelompok Tani.

## **6. PERTAMBANGAN DAN ENERGI**

Lokasi penggalian golongan C yang ada di kecamatan Pino Raya terdapat di desa Tanggo Raso, Pasar Pino, Selali, Padang Serasan, Karang Cayo dan Pagar Gading.

Sebanyak 21 desa di Pino Raya sudah dialiri listrik PLN, satu-satunya wilayah yang belum dialiri listrik PLN adalah UPT Tanjung Aur II. Ada 2 desa di Pino Raya selain menggunakan listrik PLN juga menggunakan listrik Non PLN berupa surya cell, yaitu di desa Suka Bandung dan Karang Cayo.

## **7. ANGKUTAN DAN KOMUNIKASI**

Sarana transportasi berupa permukaan jalan utama terluas di wilayah kecamatan Pino Raya di 14 desa sudah dihotmix/aspal, 7 Desa baru diperkeras/kerikil, dan di satu wilayah (UPT Tanjung Aur II) masih berupa jalan tanah.

Di Kecamatan Pino Raya terdapat 1 buah Kantor Pos, yang terletak di Desa Pasar Pino, *Base Transceiver Station* (BTS) yang terletak di Tungkal I, Pasar Pino, dan Kembang Seri.

#### **8. EKONOMI, INDUSTRI, dan LAINNYA**

Ada 3 unit pasar yang dibangun oleh pemerintah di kecamatan Pino Raya yaitu di desa Tungkal I, Nanjungan, dan Pagar Gading. Hari pasar masing-masing pasar tersebut adalah sabtu, Kamis, dan Rabu. Sementara itu Penggerak ekonomi lainnya yang ada berupa Bank BRI dan Cabang Pembantu Bank Bengkulu di Pasar Pino/ Kelutum.

Industri mikro dan kecil yang terdapat di Pino Raya berupa industri dari kayu, logam/pandai besi, industri anyaman, industri gerabah (didominasi industri batu bata), dan beberapa industri lainnya.



**BAB I**  
**KEADAAN GEOGRAFI**  
**DAN IKLIM**

## KEADAAN GEOGRAFI

**Tabel 1.1.1 Letak Astronomis, Batas Wilayah, dan Luas Wilayah Kecamatan Pino Raya**

<b>Letak Astronomis</b>	
Lintang Selatan	4° 9' s.d 4° 25'
Bujur Timur	102° 47' s.d 103° 2'
Luas Wilayah	22.350 Ha

<b>Batas Wilayah Kecamatan Pino Raya</b>	
Utara	Provinsi Sumatera Selatan
Selatan	Samudera Hindia
Barat	Kabupaten Seluma
Timur	Ulu Manna, Pino, dan Kota Manna

**Tabel 1.1.2 Jarak Pusat Desa dengan Ibukota Kecamatan di Kecamatan Pino Raya**

No	Nama Desa	Jarak <sup>1)</sup> (Km)
(1)	(2)	(3)
1.	Tanggo Raso	5,1
2.	Air Kemang	8,7
3.	Bandung Ayu	3,6
4.	Tungkal I	2,7
5.	Talang Padang	1,8
6.	Pasar Pino	0,1
7.	Selali	5,3
8.	Nanjungan	4,0
9.	Tungkal II	2,7
10.	Napal Melintang	5,7
11.	Serang Bulan	6,4
12.	Kemang Manis	11,2
13.	Suka Bandung	8,3
14.	Cinto Mandi	17,3
15.	Pagar Gading	12,2
16.	Kembang Seri	14,5
17.	Karang Cayo	16,7
18.	Tanjung Aur II	18,7
19.	Padang Beriang	4,9
20.	Padang Serasan	6,5
21.	Telaga Dalam	12,9
22.	UPT Tanjung Aur II	22,3

Sumber: BPS Kabupaten Bengkulu Selatan

1) Letak kantor kecamatan ke pusat/ kantor desa (Diukur dengan GPS)



**Tabel 1.1.3 Nama Ibukota Kecamatan dan Jarak Antara Ibukota Kecamatan Pino Raya ke Ibukota Kecamatan Lainnya**

No	Nama Desa	Nama Ibukota	Jarak <sup>2)</sup> (Km)
(1)	(2)	(3)	(4)
1.	Manna	Kayu Kunyit	23
2.	Bunga Mas	Gindo Suli	33
3.	Kota Manna	Kota Medan	22
4.	Pasar Manna	Pasar Bawah	22
5.	Kedurang	Tanjung Alam	56
6.	Kedurang Ilir	Lubuk Ladang	43
7.	Seginim	Pasar Baru	36
8.	Air Nipis	Suka Negeri	44
9.	Pino	Masat	32
10.	Ulu Manna	Simpang Pino	23

Sumber: BPS Kabupaten Bengkulu Selatan

2) Letak kantor kecamatan

**Tabel 1.1.4 Luas Daerah dan Persentase Luas Daerah Kecamatan Pino Raya Menurut Ketinggian**

No	Ketinggian (m)	Luas (Km <sup>2</sup> )	Persentase (%)
(1)	(2)	(3)	(4)
1.	0 – 100	121,30	54,27
2.	100 – 500	83,05	37,16
3.	500 – 1000	19,15	8,57
4.	1000 +	-	-
Jumlah		223,5	100

Sumber: BPN Kabupaten Bengkulu Selatan

**Tabel 1.1.5 Luas Daerah dan Persentase Luas Daerah Kecamatan Pino Raya Menurut Tekstur Tanah**

No	Tekstur Tanah	Luas (Km <sup>2</sup> )	Persentase (%)
(1)	(2)	(3)	(4)
1.	Halus	173,56	77,66
2.	Agak Halus	-	-
3.	Sedang	5,27	2,35
4.	Agak Kasar	44,67	19,99
5.	Kasar	-	-
Jumlah		223,5	100

Sumber: BPN Kabupaten Bengkulu Selatan

**Tabel 1.1.6 Letak Desa Menurut Topografis dan Posisi Terhadap Laut di Kecamatan Pino Raya**

No	Nama Desa	Topografis	Posisi terhadap Laut
(1)	(2)	(3)	(4)
1.	Tanggo Raso	Dataran	Tepi Laut
2.	Air Kemang	Dataran	Bukan Tepi Laut
3.	Bandung Ayu	Dataran	Bukan Tepi Laut
4.	Tungkal I	Dataran	Bukan Tepi Laut
5.	Talang Padang	Dataran	Bukan Tepi Laut
6.	Pasar Pino	Dataran	Tepi Laut
7.	Selali	Dataran	Tepi Laut
8.	Nanjungan	Dataran	Tepi Laut
9.	Tungkal II	Dataran	Bukan Tepi Laut
10.	Napal Melintang	Dataran	Bukan Tepi Laut
11.	Serang Bulan	Dataran	Bukan Tepi Laut
12.	Kemang Manis	Dataran	Bukan Tepi Laut
13.	Suka Bandung	Dataran	Bukan Tepi Laut
14.	Cinto Mandi	Dataran	Bukan Tepi Laut
15.	Pagar Gading	Dataran	Bukan Tepi Laut
16.	Kembang Seri	Dataran	Bukan Tepi Laut
17.	Karang Cayo	Dataran	Bukan Tepi Laut
18.	Tanjung Aur II	Dataran	Bukan Tepi Laut
19.	Padang Beriang	Dataran	Bukan Tepi Laut
20.	Padang Serasan	Dataran	Tepi Laut
21.	Telaga Dalam	Dataran	Bukan Tepi Laut
22.	UPT Tanjung Aur II	Lereng/Puncak	Bukan Tepi Laut

Sumber: BPS Kabupaten Bengkulu Selatan

**Tabel 1.1.7 Kemiringan Lahan Menurut Desa di Kecamatan Pino Raya**

No	Nama Desa	Kemiringan Lahan
(1)	(2)	(3)
1.	Tango Raso	Landai
2.	Air Kemang	Landai
3.	Bandung Ayu	Landai
4.	Tungkal I	Landai
5.	Talang Padang	Landai
6.	Pasar Pino	Landai
7.	Selali	Landai
8.	Nanjungan	Landai
9.	Tungkal II	Landai
10.	Napal Melintang	Sedang
11.	Serang Bulan	Landai
12.	Kemang Manis	Landai
13.	Suka Bandung	Landai
14.	Cinto Mandi	Sedang
15.	Pagar Gading	Landai
16.	Kembang Seri	Landai
17.	Karang Cayo	Sedang
18.	Tanjung Aur II	Landai
19.	Padang Beriang	Landai
20.	Padang Serasan	Landai
21.	Telaga Dalam	Landai
22.	UPT Tanjung Aur II	Sedang

Catatan : Landai (< 15°), Sedang (15° – 25°), Curam (> 25°)

Sumber: BPS Kabupaten Bengkulu Selatan

**Tabel 1.1.8 Ketinggian Pusat Pemukiman Desa dari Permukaan Laut Menurut Desa di Kecamatan Pino Raya**

No	Nama Desa	Ketinggian DPL (m)
(1)	(2)	(3)
1.	Tanggo Raso	37
2.	Air Kemang	89
3.	Bandung Ayu	95
4.	Tungkal I	88
5.	Talang Padang	83
6.	Pasar Pino	31
7.	Selali	26
8.	Nanjungan	26
9.	Tungkal II	88
10.	Napal Melintang	29
11.	Serang Bulan	21
12.	Kemang Manis	115
13.	Suka Bandung	19
14.	Cinto Mandi	25
15.	Pagar Gading	24
16.	Kembang Seri	25
17.	Karang Cayo	26
18.	Tanjung Aur II	35
19.	Padang Beriang	32
20.	Padang Serasan	86
21.	Telaga Dalam	69
22.	UPT Tanjung Aur II	93

*Catatan: Berdasarkan Pengukuran dengan GPS*

*Sumber: BPS Kabupaten Bengkulu Selatan*

**Tabel 1.1.9 Letak Desa Terhadap Kawasan Hutan di Kecamatan Pino Raya**

No	Nama Desa	Letak Desa
(1)	(2)	(3)
1.	Tanggo Raso	di Luar Kawasan Hutan
2.	Air Kemang	di Luar Kawasan Hutan
3.	Bandung Ayu	di Luar Kawasan Hutan
4.	Tungkal I	di Luar Kawasan Hutan
5.	Talang Padang	di Luar Kawasan Hutan
6.	Pasar Pino	di Luar Kawasan Hutan
7.	Selali	di Luar Kawasan Hutan
8.	Nanjungan	di Luar Kawasan Hutan
9.	Tungkal II	di Luar Kawasan Hutan
10.	Napal Melintang	di Luar Kawasan Hutan
11.	Serang Bulan	di Luar Kawasan Hutan
12.	Kemang Manis	di Luar Kawasan Hutan
13.	Suka Bandung	di Luar Kawasan Hutan
14.	Cinto Mandi	di Tepi Kawasan Hutan
15.	Pagar Gading	di Tepi Kawasan Hutan
16.	Kembang Seri	di Tepi Kawasan Hutan
17.	Karang Cayo	di Tepi Kawasan Hutan
18.	Tanjung Aur II	di Tepi Kawasan Hutan
19.	Padang Beriang	di Luar Kawasan Hutan
20.	Padang Serasan	di Luar Kawasan Hutan
21.	Telaga Dalam	di Tepi Kawasan Hutan
22.	UPT Tanjung Aur II	di Luar Kawasan Hutan

Sumber: BPS Kabupaten Bengkulu Selatan

**Tabel 1.1.10 Panjang Sungai yang Melintasi Wilayah Kecamatan Pino Raya**

No	Nama Sungai	Panjang Sungai (m)	
		Sungai Induk	Anak Sungai
(1)	(2)	(3)	(4)
1.	Air Selali	32 250	-
2.	Air Pino	25 000	-

Sumber: BPN Kabupaten Bengkulu Selatan



**Tabel 1.1.11 Keberadaan Saluran Irigasi dan Danau/ Waduk/ Situ/ Bendung di Kecamatan Pino Raya 2015<sup>3)</sup>**

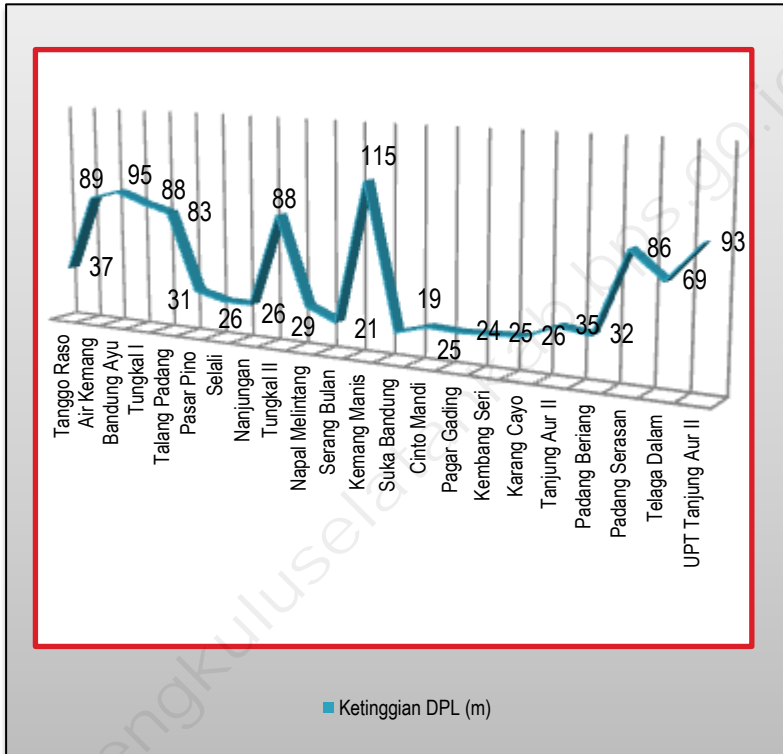
No	Nama Desa	Saluran Irigasi	Danau/ Waduk/ Situ/ Bendung
(1)	(2)	(3)	(4)
1.	Tango Raso	-	-
2.	Air Kemang	-	-
3.	Bandung Ayu	√	-
4.	Tungkal I	√	-
5.	Talang Padang	√	-
6.	Pasar Pino	-	√
7.	Selali	-	-
8.	Nanjungan	-	-
9.	Tungkal II	√	√
10.	Napal Melintang	-	-
11.	Serang Bulan	-	-
12.	Kemang Manis	-	-
13.	Suka Bandung	√	-
14.	Cinto Mandi	-	-
15.	Pagar Gading	-	√
16.	Kembang Seri	-	-
17.	Karang Cayo	-	-
18.	Tanjung Aur II	√	-
19.	Padang Beriang	-	-
20.	Padang Serasan	-	-
21.	Telaga Dalam	-	-
22.	UPT Tanjung Aur II	-	-

Sumber: BPS Kabupaten Bengkulu Selatan  
 Hasil Pengolahan Data Podes 2014

3) Data Belum Tersedia

3)

**Gambar 1.1 Grafik Ketinggian dari Permukaan Laut Menurut Desa di Kecamatan Pino Raya**



## IKLIM

Tabel 1.2.1 Curah Hujan di Kecamatan Pino Raya Tahun 2015 \*)

No.	Bulan	Curah Hujan (mm)
(1)	(2)	(3)
1.	Januari	=
2.	Februari	=
3.	Maret	=
4.	April	=
5.	Mei	=
6.	Juni	=
7.	Juli	=
8.	Agustus	=
9.	September	=
10.	Oktober	=
11.	November	=
12.	Desember	=
	2015	=
	2014	3 432,5
	2013	4 267,5
	2012	3 288,5
	2011	2 488
	2010	3 557

Sumber: UPT.BP3K Pino Raya

\*) Data Belum Tersedia

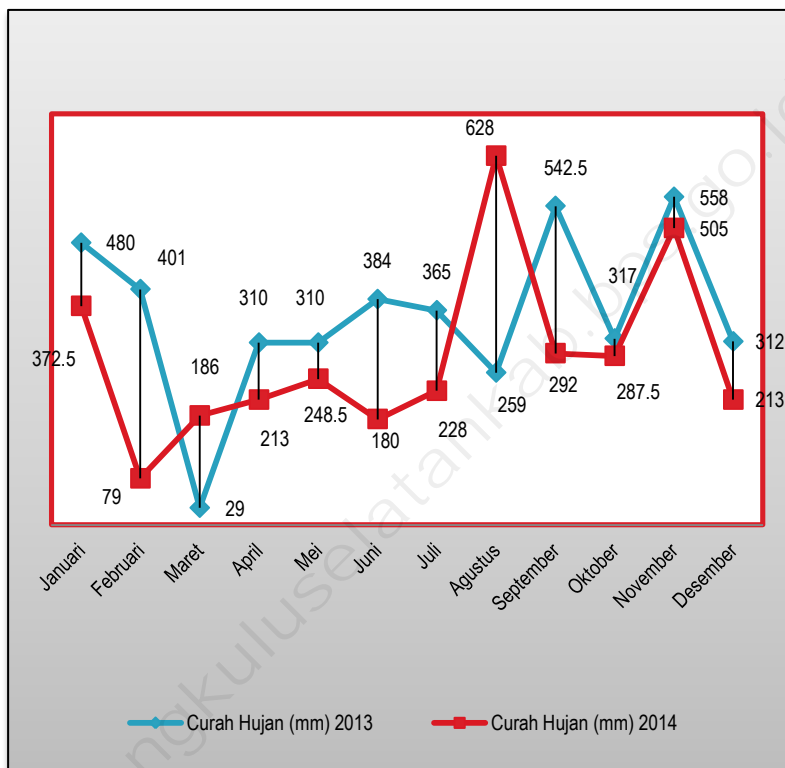
**Tabel 1.2.2 Hari Hujan di Kecamatan Pino Raya Tahun 2015 \*)**

No.	Bulan	Hari Hujan (hari)
(1)	(2)	(3)
1.	Januari	=
2.	Februari	=
3.	Maret	=
4.	April	=
5.	Mei	=
6.	Juni	=
7.	Juli	=
8.	Agustus	=
9.	September	=
10.	Oktober	=
11.	November	=
12.	Desember	=
	2015	=
	2014	134
	2013	181
	2012	163
	2011	128
	2010	168

Sumber: UPT.BP3K Pino Raya

\*) Data Belum Tersedia

**Gambar 1.2 Grafik Curah Hujan Bulanan di Kecamatan Pino Raya Tahun 2013-2014**





## **BAB II**

# **PEMERINTAHAN**

**Tabel 2.1 Status Pemerintahan dan Klasifikasi Perkotaan/ Perdesaan Menurut Desa di Kecamatan Pino Raya Tahun 2015**

No	Nama Desa	Status Pemerintahan	Klasifikasi Perkotaan/Perdesaan
(1)	(2)	(3)	(4)
1.	Tanggo Raso	Desa	Perdesaan
2.	Air Kemang	Desa	Perdesaan
3.	Bandung Ayu	Desa	Perdesaan
4.	Tungkal I	Desa	Perdesaan
5.	Talang Padang	Desa	Perdesaan
6.	Pasar Pino	Desa	Perdesaan
7.	Selali	Desa	Perdesaan
8.	Nanjungan	Desa	Perdesaan
9.	Tungkal II	Desa	Perdesaan
10.	Napal Melintang	Desa	Perdesaan
11.	Serang Bulan	Desa	Perdesaan
12.	Kemang Manis	Desa	Perdesaan
13.	Suka Bandung	Desa	Perdesaan
14.	Cinto Mandi	Desa	Perdesaan
15.	Pagar Gading	Desa	Perdesaan
16.	Kembang Seri	Desa	Perdesaan
17.	Karang Cayo	Desa	Perdesaan
18.	Tanjung Aur II	Desa	Perdesaan
19.	Padang Beriang	Desa	Perdesaan
20.	Padang Serasan	Desa	Perdesaan
21.	Telaga Dalam	Desa	Perdesaan
22.	UPT Tanjung Aur II	UPT	Perdesaan

Sumber : BPS Kabupaten Bengkulu Selatan

**Tabel 2.2 Nama dan Jumlah Satuan Lingkungan Setempat menurut Desa di Kecamatan Pino Raya Tahun 2015**

No	Nama Desa	SLS Tingkat I		Nama SLS
		Nama	Jumlah	
(1)	(2)	(3)	(4)	(5)
1.	Tango Raso	Dusun	3	Kertapati, Kurawan, Tango Raso
2.	Air Kemang	Dusun	3	Air Kemang, Pajar Menang, Talang Durian
3.	Bandung Ayu	Dusun	1	Bandung Ayu
4.	Tungkal I	Dusun	1	Tungkal I
5.	Talang Padang	Dusun	1	Talang Padang
6.	Pasar Pino	Dusun	3	Kelutum, Padang Lakaran, Pasar Pino
7.	Selali	Dusun	1	Selali
8.	Nanjungan	Dusun	1	Nanjungan
9.	Tungkal II	Dusun	1	Tungkal II
10.	Napal Melintang	Dusun	1	Napal Melintang
11.	Serang Bulan	Dusun	1	Serang Bulan
12.	Kemang Manis	Dusun	1	Kemang Manis
13.	Suka Bandung	Dusun	5	Bunga Mas, Nanti Agung, Padang Tengah, Pagar Agung, Pinju Layang
14.	Cinto Mandi	Dusun	1	Cinto Mandi
15.	Pagar Gading	Dusun	2	Bunung Keling, Pagar Gading
16.	Kembang Seri	Dusun	3	Betawar, Gunung Tiga, Kembang Seri

Sumber: Kantor Camat Pino Raya



Lanjutan Tabel 2.2

No	Nama Desa	SLS Tingkat I		Nama SLS
		Nama	Jumlah	
(1)	(2)	(3)	(4)	(5)
17.	Karang Cayo	Dusun	5	Cugung Mingkik, Cugung Padang, Karang Cayo, Talang Kandis, Tanjung Lipih
18.	Tanjung Aur II	Dusun	2	Gunung Raja, Tanjung Aur II
19.	Padang Beriang	Dusun	3	Bakal Agung, Beriang, Padang Bendera.
20.	Padang Serasan	Dusun	4	Padang Beribungan, Padang Lagan, Padang Sali, Slipi
21.	Telaga Dalam	Dusun	1	Telaga Dalam
22.	UPT Tanjung Aur II	RT	8	RT 01, RT 02, RT 03, RT 04, RT 05, RT 06, RT 07, RT 08

Sumber: Kantor Camat Pino Raya

**Tabel 2.3 Jumlah Aparatur Pemerintah Desa di Kecamatan Pino Raya Tahun 2015**

No	Nama Desa	Kades	Sekdes	Kaur	Jumlah
(1)	(2)	(3)	(4)	(5)	(6)
1.	Tanggo Raso	1	1	6	8
2.	Air Kemang	1	1	6	8
3.	Bandung Ayu	1	1	6	8
4.	Tungkal I	1	1	6	8
5.	Talang Padang	1	1	6	8
6.	Pasar Pino	1	1	6	8
7.	Selali	1	1	6	8
8.	Nanjungan	1	1	6	8
9.	Tungkal II	1	1	6	8
10.	Napal Melintang	1	1	6	8
11.	Serang Bulan	1	1	6	8
12.	Kemang Manis	1	1	6	8
13.	Suka Bandung	1	1	6	8
14.	Cinto Mandi	1	1	6	8
15.	Pagar Gading	1	1	6	8
16.	Kembang Seri	1	1	6	8
17.	Karang Cayo	1	1	6	8
18.	Tanjung Aur II	1	1	6	8
19.	Padang Beriang	1	1	6	8
20.	Padang Serasan	1	1	6	8
21.	Telaga Dalam	1	1	5	7
22.	UPT Tanjung Aur II	-	-	-	-
Jumlah		21	21	125	167

Sumber : Kantor Camat Pino Raya

**Tabel 2.4 Nama Kepala Desa, Jenis Kelamin, dan Pendidikan Menurut Desa di Kecamatan Pino Raya Tahun 2016**

No	Nama Desa	Nama Kades	Jenis Kelamin	Pendidikan
(1)	(2)	(3)	(4)	(5)
1.	Tanggo Raso	Mulyadi	Laki-laki	SMA
2.	Air Kemang	Ilunudin	Laki-laki	SMA
3.	Bandung Ayu	Junaidi	Laki-laki	SMA
4.	Tungkal I	YusmanHadi, SAg	Laki-laki	PT
5.	Talang Padang	Yasun Asri	Laki-laki	SMA
6.	Pasar Pino	Sulman	Laki-laki	SMA
7.	Selali	Akbali Zuriawan	Laki-laki	SMA
8.	Nanjungan	Sari'in	Laki-laki	SMA
9.	Tungkal II	Hamawan A.K	Laki-laki	SMA
10.	Napal Melintang	CornelisDehotman	Laki-laki	SMA
11.	Serang Bulan	Wajan	Laki-laki	SMA
12.	Kemang Manis	Arumin Hartono	Laki-laki	SMA
13.	Suka Bandung	Sateman	Laki-laki	SMA
14.	Cinto Mandi	Niri Desmania	Perempuan	SMA
15.	Pagar Gading	Sipran	Laki-laki	SMA
16.	Kembang Seri	Sarno Admi	Laki-laki	SMA
17.	Karang Cayo	Nazarudin, SH	Laki-laki	PT
18.	Tanjung Aur II	Taswin Suhadi	Laki-laki	SMA
19.	Padang Beriang	Sapirin	Laki-laki	SMA
20.	Padang Serasan	Sahardi	Laki-laki	SMA
21.	Telaga Dalam	Sirman	Laki-laki	SMA
22.	UPT Tanjung Aur II	-	-	-

Sumber : Kantor Camat Pino Raya

**Tabel 2.5 Nama Sekretaris Desa, Jenis Kelamin, Pendidikan, dan Keterangan PNS Menurut Desa di Kecamatan Pino Raya Tahun 2016**

No	Nama Desa	Sekdes	Jenis Kelamin	Pendidikan	Ket
(1)	(2)	(3)	(4)	(5)	(6)
1.	Tango Raso	=	=	=	=
2.	Air Kemang	=	=	=	=
3.	Bandung Ayu	=	=	=	=
4.	Tungkal I	=	=	=	=
5.	Talang Padang	=	=	=	=
6.	Pasar Pino	=	=	=	=
7.	Selali	=	=	=	=
8.	Nanjungan	=	=	=	=
9.	Tungkal II	Tahirman	Laki-laki	SMA	PNS
10.	Napal Melintang	Daniludin	Laki-laki	SMA	PNS
11.	Serang Bulan	=	=	=	=
12.	Kemang Manis	=	=	=	=
13.	Suka Bandung	=	=	=	=
14.	Cinto Mandi	Hakimin	Laki-laki	SMP	PNS
15.	Pagar Gading	Nahardin	Laki-laki	SMP	PNS
16.	Kembang Seri	Naharuddin	Laki-laki	SMP	PNS
17.	Karang Cayo	=	=	=	=
18.	Tanjung Aur II	Warsito	Laki-laki	SMA	PNS
19.	Padang Beriang	=	=	=	=
20.	Padang Serasan	=	=	=	=
21.	Telaga Dalam	=	=	=	=
22.	UPT Tanjung Aur II	-	-	-	-

Sumber : Kantor Camat Pino Raya

**Tabel 2.6 Jumlah PNS Daerah di Kantor Camat Pino Raya Menurut Golongan/ Tingkat Kepangkatan Tahun 2016 <sup>3)</sup>**

No	Jenis Kelamin	Golongan/ Tingkat Kepangkatan				Jumlah
		I	II	III	IV	
(1)	(2)	(3)	(4)	(5)	(6)	(7)
1.	Laki-laki	3	13	8	3	27
2.	Perempuan	0	1	4	0	5
Jumlah		3	14	12	3	32

Sumber : Kantor Camat Pino Raya

4) Tidak Termasuk SekDes

**Tabel 2.7 Jumlah PNS Daerah di Kantor Camat Pino Raya Menurut Pendidikan yang ditamatkan Tahun 2016 <sup>4)</sup>**

No	Jenis Kelamin	Tingkat Pendidikan yang ditamatkan			
		SD	SMP	SMA	DIPLOMA
(1)	(2)	(3)	(4)	(5)	(6)
1.	Laki-laki	1	1	17	1
2.	Perempuan	0	0	1	1
Jumlah		1	1	18	2

**Lanjutan Tabel 2.7**

No	Jenis Kelamin	Tingkat Pendidikan yang ditamatkan			Jumlah
		S1	S2	S3	
(1)	(2)	(7)	(8)	(9)	(10)
1.	Laki-laki	6	1	0	7
2.	Perempuan	3	0	0	3
Jumlah		9	1	0	10

Sumber : Kantor Camat Pino Raya

5) Tidak Termasuk SekDes

<http://bengkuluselatankab.bps.go.id>



### **BAB III**

## **PENDUDUK DAN KETENAGAKERJAAN**



## PENDUDUK

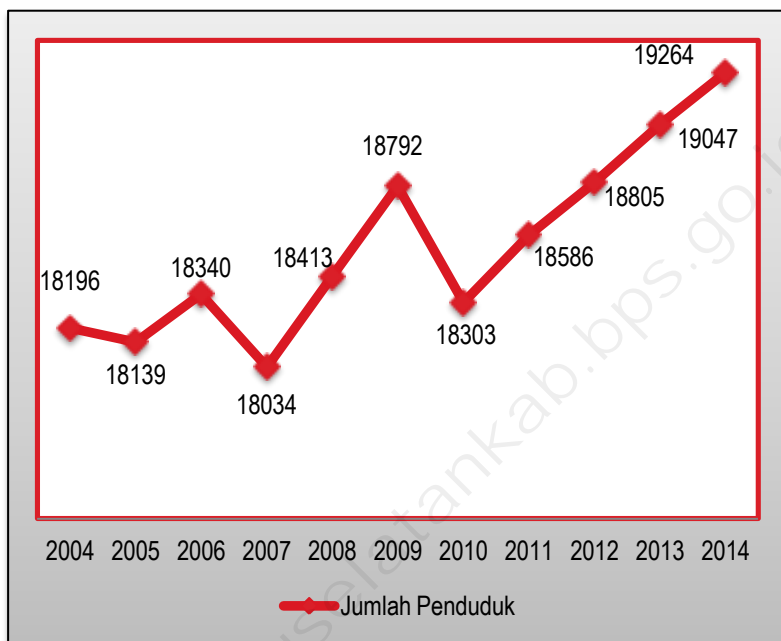
**Tabel 3.1.1 Jumlah Penduduk Kecamatan Pino Raya 2005 – 2015**

Tahun	Jenis Kelamin		Jumlah
	Laki-Laki	Perempuan	
(1)	(2)	(3)	(4)
2005	9 179	8 960	18 139
2006	9 281	9 059	18 340
2007	9 126	8 908	18 034
2008	9 318	9 095	18 413
2009	9 510	9 282	18 792
2010 <sup>5)</sup>	9 334	8 969	18 303
2011 <sup>6)</sup>	9 461	9 125	18 586
2012 <sup>6)</sup>	9 572	9 233	18 805
2013	9 690	9 357	19 047
2014	9 803	9 461	19 264
2015	9 891	9 570	19 461

Sumber: BPS Kabupaten Bengkulu Selatan

r) Data diperbaiki dari Publikasi sebelumnya

6) Pada tahun 2010 merupakan angka hasil Sensus Penduduk 2010 (SP2010) yang diselenggarakan BPS. Jumlah penduduk tahun sebelum dan sesudahnya adalah hasil proyeksi penduduk

**Gambar 3.1** Grafik Jumlah Penduduk Kecamatan Pino Raya 2005 – 2015

## KETENAGAKERJAAN

**Tabel 3.2.1 Jenis Usaha Utama Sebagian Besar Penduduk Menurut Desa di Kecamatan Pino Raya 2015**

No	Nama Desa	Usaha Penduduk	
		Usaha Utama	Komoditi/ Subsektor
(1)	(2)	(3)	(4)
1.	Tanggo Raso	Pertanian	Perkebunan
2.	Air Kemang	Pertanian	Perkebunan
3.	Bandung Ayu	Pertanian	Perkebunan
4.	Tungkal I	Pertanian	Perkebunan
5.	Talang Padang	Pertanian	Perkebunan
6.	Pasar Pino	Pertanian	Perkebunan
7.	Selali	Pertanian	Perkebunan
8.	Nanjungan	Pertanian	Perkebunan
9.	Tungkal II	Pertanian	Perkebunan
10.	Napal Melintang	Pertanian	Perkebunan
11.	Serang Bulan	Pertanian	Perkebunan
12.	Kemang Manis	Pertanian	Perkebunan
13.	Suka Bandung	Pertanian	Perkebunan
14.	Cinto Mandi	Pertanian	Tanaman Pangan
15.	Pagar Gading	Pertanian	Perkebunan
16.	Kembang Seri	Pertanian	Tanaman Pangan
17.	Karang Cayo	Pertanian	Perkebunan
18.	Tanjung Aur II	Pertanian	Perkebunan
19.	Padang Beriang	Pertanian	Perkebunan
20.	Padang Serasan	Pertanian	Perkebunan
21.	Telaga Dalam	Pertanian	Tanaman Pangan
22.	UPT Tanjung Aur II	Pertanian	Perkebunan

Sumber: BPS Kabupaten Bengkulu Selatan

**Tabel 3.2.2 Persentase Petani di Kecamatan Pino Raya 2015**

No.	Nama Desa	Persentase Petani (%)
(1)	(2)	(3)
1.	Tango Raso	4,72
2.	Air Kemang	4,37
3.	Bandung Ayu	4,32
4.	Tungkal I	4,59
5.	Talang Padang	3,62
6.	Pasar Pino	8,91
7.	Selali	6,97
8.	Nanjungan	9,28
9.	Tungkal II	2,43
10.	Napal Melintang	2,60
11.	Serang Bulan	2,49
12.	Kemang Manis	3,40
13.	Suka Bandung	3,66
14.	Cinto Mandi	1,70
15.	Pagar Gading	6,57
16.	Kembang Seri	4,10
17.	Karang Cayo	6,90
18.	Tanjung Aur II	5,78
19.	Padang Beriang	4,90
20.	Padang Serasan	3,75
21.	Telaga Dalam	2,51
22.	UPT Tanjung Aur II	2,43
Jumlah		100,00

Sumber: BPS Kabupaten Bengkulu Selatan

<http://bengkuluselatankab.bps.go.id>



## **BAB IV**

# **PENDIDIKAN, KESEHATAN, DAN SOSIAL BUDAYA LAINNYA**

## PENDIDIKAN

**Tabel 4.1.1 Jumlah Sekolah, Murid, dan Guru Pendidikan Anak Usia Dini (PAUD) Tahun 2015/2016**

Sekolah	PAUD	Jumlah Murid	Jumlah Guru
(1)	(2)	(3)	(4)
PAUD	...	...	...
2015/2016	...	...	...
2014/2015	28	=	=
2013/2014	29	502	81
2012/2013	25	210	87

Sumber: UPTD Dikpora Pino Raya

7) Data Belum Tersedia

**Tabel 4.1.2 Nama PAUD Menurut Alamat PAUD di Kecamatan Pino Raya 2015/2016**

No.	Nama PAUD	Alamat
(1)	(2)	(3)
1.	Tunas Muda	Tungkal I
2.	Tunas Mekar	Nanjungan
3.	Makarti	UPT. Karang Cayo
4.	Higea	Pagar Gading
5.	Serai Serumpun	Bandung Ayu
6.	Al-Huda	Kemang Manis
7.	Kartini	Pagar Gading
8.	Mandiri I	Padang Beriang
9.	Mandiri II	Padang Beriang
10.	Nurhasana	Serang Bulan
11.	Dwi Tunggal	Napal Melintang
12.	Pertiwi	Karang Cayo
13.	Syahuda	Padang Serasan
14.	Kasih Ibu	Kemang Manis
15.	Rafflesia	Air Kemang
16.	Sherina	Tanjung Aur II
17.	Mangkudum Indah	Pasar Pino
18.	Citaa Talpira	Talang Padang
19.	Bina Bakti	Padang Lakaran
20.	Harafah	Padang Serasan
21.	Generasi Tungkal	Tungkal II
22.	Sri Tunggal	Kembang Seri
23.	Sinar Pagi	Karang Cayo
24.	Suhada	UPT. Tanjung Aur
25.	Bhakti Pertiwi	Air Kemang
26.	Sinar Telaga	Telaga Dalam
27.	Cahaya Baru	Cinto Mandi
28.	Peduli Anak	Suka Bandung

Sumber: UPTD Dikpora Pino Raya



**Tabel 4.1.3 Jumlah Taman Kanak-Kanak Menurut Status dan Jumlah Guru Taman Kanak-Kanak di Kecamatan Pino Raya 2006/2007 – 2015/2016**

Tahun	TK		Jumlah TK	Jumlah Guru
	Negeri	Swasta		
(1)	(2)	(3)	(4)	(5)
2015/2016	2	1	3	15
2014/2015	2	1	3	11
2013/2014	2	1	3	11
2012/2013	2	1	3	25
2011/2012	2	1	3	11
2010/2011	2	1	3	11
2009/2010	-	1	1	7
2008/2009	-	1	1	5
2007/2008	-	2	2	4
2006/2007	-	1	1	5

Sumber: Dinas Pendidikan, Pemuda dan Olahraga Kabupaten Bengkulu Selatan

**Tabel 4.1.4 Nama TK Menurut Alamat TK di Kecamatan Pino Raya 2015/2016**

No.	Nama TK	Alamat	Status	
			Negeri	Swasta
(1)	(2)	(3)	(4)	(5)
1.	TK Dharma Wanita	Kelutum, Pasar Pino	-	√
2.	TK Satu Atap	Selali	√	-
3.	TK Satu Atap Kurawan	Kurawan, Tanggo Raso	√	-

Sumber: UPTD Dikpora Pino Raya

**Tabel 4.1.5 Jumlah Murid Taman Kanak-Kanak menurut Jenis Kelamin di Kecamatan Pino Raya 2006/2007 – 2014/2015**

Tahun	Jenis Kelamin		Jumlah
	Laki-Laki	Perempuan	
(1)	(2)	(3)	(4)
2015/2016	51	43	94
2014/2015	58	61	119
2013/2014	53	42	95
2012/2013	32	27	59
2011/2012	32	27	59
2010/2011	32	27	59
2009/2010	13	18	31
2008/2009	14	26	31
2007/2008	29	39	68
2006/2007	16	11	27

Sumber: Dinas Pendidikan, Pemuda dan Olahraga Kabupaten Bengkulu Selatan

**Tabel 4.1.6 Jumlah Murid Taman Kanak-Kanak menurut Kelas di Kecamatan Pino Raya 2006/2007 – 2014/2015**

Tahun	Kelas			Jumlah
	TK A	TK B	TK C	
(1)	(2)	(3)	(4)	(5)
2014/2015	31	63	-	94
2013/2014	11	84	-	95
2012/2013	22	37	-	59
2011/2012	22	37	-	59
2010/2011	22	37	-	59
2009/2010	12	19	-	31
2008/2009	11	24	-	35
2007/2008	33	37	-	68
2006/2007	11	16	-	27

Sumber: Dinas Pendidikan, Pemuda dan Olahraga Kabupaten Bengkulu Selatan

**Tabel 4.1.7 Jumlah Sekolah dan Guru SD/ MI Menurut Status Sekolah di Kecamatan Pino Raya 2015/2016**

Sekolah	Status Sekolah			Jumlah Guru
	Negeri	Yayasan/ Swasta	Jumlah	
(1)	(2)	(3)	(4)	(5)
SD	21	1	22	245
MI	1	-	1	15
Jumlah	22	1	23	260
2014/2015	22	1	23	221
2013/2014	22	1	23	222
2012/2013	22	1	23	372
2011/2012	21	2	23	198
2010/2011	22	1	23	200
2009/2010	22	1	23	232
2008/2009	22	1	23	199
2007/2008	22	1	23	224
2006/2007	21	1	22	193

Sumber : Dinas Pendidikan, Pemuda dan Olahraga Kabupaten Bengkulu Selatan  
Kantor Kementerian Agama Kabupaten Bengkulu Selatan

**Tabel 4.1.8 Nama Sekolah Menurut Alamat SD/MI di Kecamatan Pino Raya 2014/2015**

No.	Nama Sekolah	Alamat	Status	
			Negeri	Swasta
(1)	(2)	(3)	(4)	(5)
1.	SDN 81 BS	Kelutum, Pasar Pino	√	-
2.	SDN 82 BS	Pagar Gading	√	-
3.	SDN 83 BS	Tungkal I	√	-
4.	SDN 84 BS	Gunung Raja, Tanjung Aur	√	-
5.	SDN 85 BS	Padang Kupang, Air Kemang	√	-
6.	SDN 86 BS	Nanjungan	√	-
7.	SDN 87 BS	Pagar Agung, Suka Bandung	√	-
8.	SDN 88 BS	Bandung Ayu	√	-
9.	SDN 89 BS	Selali	√	-
10.	SDN 90 BS	Kembang Seri	√	-
11.	SDN 91 BS	Kemang Manis	√	-
12.	SDN 92 BS	Kurawan, Tanggo Raso	√	-
13.	SDN 93 BS	Talang Padang	√	-
14.	SDN 94 BS	Karang Cayo	√	-
15.	SDN 95 BS	Serang Bulan	√	-
16.	SDN 96 BS	Pd Lakaran, Pasar Pino	√	-
17.	SDN 97 BS	Pd Meribungan, Pd Serasan	√	-
18.	SDN 98 BS	Cinto Mandi	√	-
19.	SDN 99 BS	Pd Lagan, Pd Serasan	√	-
20.	SDN 100 BS	Telaga Dalam	√	-
21.	SD UPT Krng Cayo	Karang Cayo	√	-
22.	MIN Nanjungan	Padang Beriang	√	-
23.	SDK Suka Merindu	Napal Melintang	-	√

Sumber: UPTD Dikpora Pino Raya

**Tabel 4.1.9 Jumlah Rombel (Rombongan Belajar)/ Ruang Kelas SD Menurut SD di Kecamatan Pino Raya 2015/2016**

No.	Nama Sekolah	Rombel
(1)	(2)	(3)
1.	SDN 81 BS	8
2.	SDN 82 BS	6
3.	SDN 83 BS	6
4.	SDN 84 BS	9
5.	SDN 85 BS	6
6.	SDN 86 BS	11
7.	SDN 87 BS	6
8.	SDN 88 BS	6
9.	SDN 89 BS	6
10.	SDN 90 BS	6
11.	SDN 91 BS	6
12.	SDN 92 BS	6
13.	SDN 93 BS	6
14.	SDN 94 BS	6
15.	SDN 95 BS	6
16.	SDN 96 BS	6
17.	SDN 97 BS	6
18.	SDN 98 BS	6
19.	SDN 99 BS	6
20.	SDN 100 BS	6
21.	SD UPT Krng Cayo	6
22.	MIN Nanjungan <sup>7)</sup>	=
23.	SDK Suka Merindu <sup>7)</sup>	=
Jumlah		136

Sumber: UPTD Dikpora Pino Raya

8) Data Belum Tersedia

**Tabel 4.1.10 Jumlah Murid SD dan MI Menurut Jenis Kelamin di Kecamatan Pino Raya 2015/2016**

Tahun	Jenis Kelamin		Jumlah
	Laki-Laki	Perempuan	
(1)	(2)	(3)	(4)
SD	1 186	1 417	2 603
MI	75	77	152
<b>Jumlah</b>	<b>1 261</b>	<b>1 494</b>	<b>2 755</b>
2014/2015	1 397	1 287	2 681
2013/2014	1 762	840	2 602
2012/2013	1 399	1 261	2 660
2011/2012	1 369	1 298	2 667
2010/2011	1 369	1 310	2 679
2009/2010	1 322	1 306	2 628
2008/2009	1 389	1 285	2 674
2007/2008	1 170	1 195	2 365
2006/2007	1 433	1 275	2 708

Sumber: Dinas Pendidikan, Pemuda dan Olahraga Kabupaten Bengkulu Selatan  
Kantor Kementerian Agama Kabupaten Bengkulu Selatan



**Tabel 4.1.11 Jumlah Murid Madrasah Ibtidaiyah Menurut Kelas di Kecamatan Pino Raya 2014/2015**

Tahun	Kelas 1	Kelas 2	Kelas 3	Kelas 4
(1)	(2)	(3)	(4)	(5)
2015/2016	22	27	14	24
2014/2015	29	15	15	23
2013/2014	16	25	21	23
2012/2013	27	21	25	13
2011/2012	20	24	17	19
2010/2011	24	21	17	18
2009/2010	18	17	18	21
2008/2009	18	22	22	14
2007/2008	25	24	18	15

**Lanjutan Tabel 4.1.10**

Tahun	Kelas 5	Kelas 6	Jumlah
(1)	(6)	(7)	(8)
2015/2016	22	23	132
2014/2015	23	15	130
2013/2014	15	19	119
2012/2013	19	13	118
2011/2012	17	20	117
2010/2011	21	10	111
2009/2010	13	11	98
2008/2009	14	13	103
2007/2008	14	17	113

Sumber : Kantor Kementerian Agama Kabupaten Bengkulu Selatan

**Tabel 4.1.12 Jumlah Sekolah dan Guru SMP Menurut Status Sekolah di Kecamatan Pino Raya 2015/2016**

Sekolah	Status Sekolah			Jumlah Guru
	Negeri	Swasta	Jumlah	
(1)	(2)	(3)	(4)	(5)
SMP	5	-	5	93
Jumlah	5	-	5	93
2014/2015	5	-	5	80
2013/2014	5	-	5	39
2012/2013	5	-	5	75
2011/2012	5	-	5	76
2010/2011	5	-	5	79
2009/2010	5	-	5	72
2008/2009	5	-	5	35
2007/2008	4	-	4	30
2006/2007	2	-	2	52

Sumber: Dinas Pendidikan, Pemuda dan Olahraga Kabupaten Bengkulu Selatan

**Tabel 4.1.13 Jumlah Murid SMP Menurut Jenis Kelamin di Kecamatan Pino Raya 2015/2016**

Sekolah	Jenis Kelamin		Jumlah
	Laki-Laki	Perempuan	
(1)	(2)	(3)	(4)
SMP	477	491	968
Jumlah	477	491	968
2014/2015	431	403	834
2013/2014	537	550	1 087
2012/2013	443	442	885
2011/2012	409	436	845
2010/2011	415	417	832
2009/2010	428	438	866
2008/2009	444	403	847
2007/2008	424	417	841
2006/2007	367	396	763

Sumber: Dinas Pendidikan, Pemuda dan Olahraga Kabupaten Bengkulu Selatan

**Tabel 4.1.14 Jumlah Sekolah dan Guru SMA/SMK Menurut Status Sekolah di Kecamatan Pino Raya 2014/2015**

Sekolah	Status Sekolah			Jumlah Guru
	Negeri	Swasta	Jumlah	
(1)	(2)	(3)	(4)	(5)
SMA	1	-	1	51
SMK	1	-	1	56
Jumlah	2	-	2	107
2014/2015	2	-	2	80
2013/2014	2	-	2	95
2012/2013	2	-	2	78
2011/2012	2	-	2	72
2010/2011	2	-	2	73
2009/2010	2	-	2	63
2008/2009	2	-	2	65
2007/2008	2	-	2	57
2006/2007	2	-	2	60

Sumber: Dinas Pendidikan, Pemuda dan Olahraga Kabupaten Bengkulu Selatan

**Tabel 4.1.15 Jumlah Murid SMA/SMK Menurut Jenis Kelamin di Kecamatan Pino Raya 2015/2016**

Sekolah	Jenis Kelamin		Jumlah
	Laki-Laki	Perempuan	
(1)	(2)	(3)	(4)
SMA	204	286	490
SMK	237	107	344
Jumlah	460	387	834
2014/2015	460	387	847
2013/2014	295	317	612
2012/2013	395	361	756
2011/2012	375	332	701
2010/2011	371	331	702
2009/2010	367	360	727
2008/2009	375	286	661
2007/2008	275	288	563
2006/2007	245	260	505

Sumber: Dinas Pendidikan, Pemuda dan Olahraga Kabupaten Bengkulu Selatan

**Tabel 4.1.16 Jumlah Fasilitas Pendidikan Menurut Tingkat Pendidikan di Kecamatan Pino Raya 2015**

No	Nama Desa	TK	SD	MI
(1)	(2)	(3)	(4)	(5)
1.	Tanggo Raso	1	1	-
2.	Air Kemang	-	1	-
3.	Bandung Ayu	-	1	-
4.	Tungkal I	-	1	-
5.	Talang Padang	-	1	-
6.	Pasar Pino	1	2	-
7.	Selali	1	1	-
8.	Nanjungan	-	1	-
9.	Tungkal II	-	-	-
10.	Napal Melintang	-	1	-
11.	Serang Bulan	-	1	-
12.	Kemang Manis	-	1	-
13.	Suka Bandung	-	1	-
14.	Cinto Mandi	-	1	-
15.	Pagar Gading	-	1	-
16.	Kembang Seri	-	1	-
17.	Karang Cayo	-	1	-
18.	Tanjung Aur II	-	1	-
19.	Padang Beriang <sup>8)</sup>	-	1	1
20.	Padang Serasan	-	2	-
21.	Telaga Dalam	-	1	-
22.	UPT Tanjung Aur II	-	-	-
Jumlah		3	22	1

Sumber: Dinas Pendidikan, Pemuda dan Olahraga Kabupaten Bengkulu Selatan  
Kantor Kementerian Agama Kabupaten Bengkulu Selatan

8) MIN Nanjungan terletak di Desa Padang Beriang

Lanjutan Tabel 4.1.16

No	Nama Desa	SMP	MTS	SMA
(1)	(2)	(6)	(7)	(8)
1.	Tanggo Raso	-	-	-
2.	Air Kemang	1	-	-
3.	Bandung Ayu	1	-	-
4.	Tungkal I	-	-	-
5.	Talang Padang	-	-	-
6.	Pasar Pino	1	-	1
7.	Selali	-	-	-
8.	Nanjungan	-	-	-
9.	Tungkal II	-	-	-
10.	Napal Melintang	-	-	-
11.	Serang Bulan	-	-	-
12.	Kemang Manis	-	-	-
13.	Suka Bandung	-	-	-
14.	Cinto Mandi	-	-	-
15.	Pagar Gading	1	-	-
16.	Kembang Seri	-	-	-
17.	Karang Cayo	1	-	-
18.	Tanjung Aur II	-	-	-
19.	Padang Beriang	-	-	-
20.	Padang Serasan	-	-	-
21.	Telaga Dalam	-	-	-
22.	UPT Tanjung Aur II	-	-	-
Jumlah		5	-	1

Sumber: Dinas Pendidikan, Pemuda dan Olahraga Kabupaten Bengkulu Selatan  
Kantor Kementerian Agama Kabupaten Bengkulu Selatan

Lanjutan Tabel 4.1.16

No	Nama Desa	SMK	MA	Pondok Pesantren <sup>9)</sup>
(1)	(2)	(9)	(10)	(11)
1.	Tanggo Raso	-	-	-
2.	Air Kemang	-	-	-
3.	Bandung Ayu	-	-	-
4.	Tungkal I	-	-	-
5.	Talang Padang	-	-	-
6.	Pasar Pino	-	-	-
7.	Selali	1	-	-
8.	Nanjungan	-	-	-
9.	Tungkal II	-	-	1
10.	Napal Melintang	-	-	-
11.	Serang Bulan	-	-	-
12.	Kemang Manis	-	-	-
13.	Suka Bandung	-	-	-
14.	Cinto Mandi	-	-	-
15.	Pagar Gading	-	-	-
16.	Kembang Seri	-	-	-
17.	Karang Cayo	-	-	-
18.	Tanjung Aur II	-	-	-
19.	Padang Beriang	-	-	-
20.	Padang Serasan	-	-	-
21.	Telaga Dalam	-	-	-
22.	UPT Tanjung Aur II	-	-	-
Jumlah		1	-	1

Sumber: Dinas Pendidikan, Pemuda dan Olahraga Kabupaten Bengkulu Selatan  
Kantor Kementerian Agama Kabupaten Bengkulu Selatan

9) Status Terdaftar, sudah tidak aktif



## KESEHATAN

**Tabel 4.2.1 Jumlah Fasilitas Kesehatan Menurut Desa di Kecamatan Pino Raya 2015**

No	Nama Desa	RS	Puskesmas	Puskesmas Pembantu
(1)	(2)	(3)	(4)	(5)
1.	Tanggo Raso	-	-	1
2.	Air Kemang	-	-	-
3.	Bandung Ayu	-	-	-
4.	Tungkal I	-	1	-
5.	Talang Padang	-	-	-
6.	Pasar Pino	-	-	1
7.	Selali	-	-	1
8.	Nanjungan	-	-	1
9.	Tungkal II	-	-	-
10.	Napal Melintang	-	-	-
11.	Serang Bulan	-	-	-
12.	Kemang Manis	-	-	1
13.	Suka Bandung	-	-	1
14.	Cinto Mandi	-	-	-
15.	Pagar Gading	-	1	-
16.	Kembang Seri	-	-	-
17.	Karang Cayo	-	-	1
18.	Tanjung Aur II	-	-	1
19.	Padang Beriang	-	-	-
20.	Padang Serasan	-	-	-
21.	Telaga Dalam	-	-	1
22.	UPT Tanjung Aur II	-	-	-
Jumlah		-	2	9

Sumber : BPS Kabupaten Bengkulu Selatan  
 Hasil Pengolahan Data Podes 2014

Lanjutan Tabel 4.2.1

No	Nama Desa	Praktek Dokter	Praktek Bidan	Poskesdes
(1)	(2)	(6)	(7)	(8)
1.	Tango Raso	-	1	-
2.	Air Kemang	-	1	1
3.	Bandung Ayu	-	-	-
4.	Tungkal I	1	1	-
5.	Talang Padang	-	-	1
6.	Pasar Pino	1	1	-
7.	Selali	-	-	-
8.	Nanjungan	-	-	-
9.	Tungkal II	-	1	1
10.	Napal Melintang	-	-	1
11.	Serang Bulan	-	1	1
12.	Kemang Manis	-	1	-
13.	Suka Bandung	-	2	1
14.	Cinto Mandi	-	-	1
15.	Pagar Gading	-	-	-
16.	Kembang Seri	-	-	1
17.	Karang Cayo	-	-	-
18.	Tanjung Aur II	-	-	-
19.	Padang Beriang	-	-	-
20.	Padang Serasan	-	-	1
21.	Telaga Dalam	-	-	-
22.	UPT Tanjung Aur II	-	1	-
Jumlah		2	10	9

Sumber : BPS Kabupaten Bengkulu Selatan  
 Hasil Pengolahan Data Podes 2014

Lanjutan Tabel 4.2.1

No	Nama Desa	Polindes	Posyandu	Apotek
(1)	(2)	(9)	(10)	(11)
1.	Tanggo Raso	-	1	-
2.	Air Kemang	-	1	-
3.	Bandung Ayu	-	1	-
4.	Tungkal I	-	1	-
5.	Talang Padang	-	1	-
6.	Pasar Pino	-	1	-
7.	Selali	-	1	-
8.	Nanjungan	-	1	-
9.	Tungkal II	-	1	-
10.	Napal Melintang	-	1	-
11.	Serang Bulan	-	1	-
12.	Kemang Manis	-	1	-
13.	Suka Bandung	-	1	-
14.	Cinto Mandi	-	1	-
15.	Pagar Gading	-	1	-
16.	Kembang Seri	-	1	-
17.	Karang Cayo	-	1	-
18.	Tanjung Aur II	-	1	-
19.	Padang Beriang	-	1	-
20.	Padang Serasan	-	1	-
21.	Telaga Dalam	-	1	-
22.	UPT Tanjung Aur II	-	1	-
Jumlah		-	22	-

Sumber : BPS Kabupaten Bengkulu Selatan  
 Hasil Pengolahan Data Podes 2014

**Tabel 4.2.2 Jumlah Tenaga Kesehatan yang Tinggal/ Menetap Menurut Desa di Kecamatan Pino Raya 2015**

No	Nama Desa	Dokter/ Dokter Gigi	Bidan/ Bidan Desa	Tenaga Kesehatan Lainnya	Dukun Bayi
(1)	(2)	(3)	(4)	(5)	(6)
1.	Tanggo Raso	-	2	-	3
2.	Air Kemang	-	1	-	-
3.	Bandung Ayu	-	1	-	1
4.	Tungkal I	-	2	1	-
5.	Talang Padang	-	2	-	2
6.	Pasar Pino	1	8	5	2
7.	Selali	-	1	2	5
8.	Nanjungan	-	2	3	5
9.	Tungkal II	-	3	-	3
10.	Napal Melintang	-	2	-	1
11.	Serang Bulan	-	3	-	1
12.	Kemang Manis	-	1	-	2
13.	Suka Bandung	-	3	1	2
14.	Cinto Mandi	-	-	-	5
15.	Pagar Gading	-	-	3	2
16.	Kembang Seri	-	-	-	3
17.	Karang Cayo	-	-	-	5
18.	Tanjung Aur II	-	-	1	3
19.	Padang Beriang	-	-	-	5
20.	Padang Serasan	-	1	-	-
21.	Telaga Dalam	-	1	-	3
22.	UPT Tanjung Aur II	-	-	1	1
Jumlah		1	33	17	54

Keterangan :

Lainnya: Mantri Kesehatan, Asisten Apoteker, Perawat, Penilik Kesehatan, dll

Dokter Gigi: Tidak Termasuk Tukang Gigi

Sumber : BPS Kabupaten Bengkulu Selatan

Hasil Pengolahan Data Podes 2014

**Tabel 4.2.3 Jumlah Kelahiran dan Kematian Bayi (orang) menurut Desa di Kecamatan Pino Raya 2015**

No.	Nama Desa	Kelahiran Bayi	Keadaan Bayi Saat Lahir	
			Lahir Hidup	Lahir Mati
(1)	(2)	(3)	(4)	(5)
1.	Tango Raso	=	=	=
2.	Air Kemang	=	=	=
3.	Bandung Ayu	=	=	=
4.	Tungkal I	=	=	=
5.	Talang Padang	=	=	=
6.	Pasar Pino	=	=	=
7.	Selali	=	=	=
8.	Nanjungan	=	=	=
9.	Tungkal II	=	=	=
10.	Napal Melintang	=	=	=
11.	Serang Bulan	=	=	=
12.	Kemang Manis	=	=	=
13.	Suka Bandung	=	=	=
14.	Cinto Mandi	=	=	=
15.	Pagar Gading	=	=	=
16.	Kembang Seri	=	=	=
17.	Karang Cayo	=	=	=
18.	Tanjung Aur II	=	=	=
19.	Padang Beriang	=	=	=
20.	Padang Serasan	=	=	=
21.	Telaga Dalam	=	=	=
22.	UPT Tanjung Aur II	=	=	=
	Jumlah	=	=	=
	2015	=	=	=
	2014	296	293	3
	2013	368	-	-
	2012	256	-	-
	2011	482	-	-

Sumber : Puskesmas Tungkal dan Pagar Gading

**Tabel 4.2.4 Kasus Penyakit Menular yang diamati di Kecamatan Pino Raya 2015**

No	Kasus Penyakit	Jumlah Kasus
(1)	(2)	(3)
1.	Malaria (+)	-
2.	Malaria (Suspect)	30
3.	TB Paru (+)	5
4.	TB Paru Klinis	64
5.	Kusta (PB+MB)	-
6.	Diare	29
7.	Radang Paru-Paru ( <i>Pneumonia</i> ) <sup>10)</sup>	8

Sumber : Dinas Kesehatan Kabupaten Bengkulu Selatan

10) Pada Balita

**Tabel 4.2.5 Jumlah Pasangan Usia Subur (PUS) dan Akseptor di Kecamatan Pino Raya 2015**

Tahun	PUS	Akseptor Aktif	Persentase
(1)	(2)	(3)	(4)
2005	3 275	2 630	80,31
2006	3 417	2 813	82,32
2007	3 391	2 771	81,70
2008	3 620	3 087	85,27
2009	3 468	3 001	86,53
2010	3 486	2 239	64,23
2011 <sup>11)</sup>	-	-	-
2012	4 083	3 766	92,23
2013	4 989	4 653	88,18
2014	5 787	5 487	94,82
2015	5 767	5 452	94,54

Sumber : Badan Pemberdayaan Perempuan dan Keluarga Berencana Kabupaten Bengkulu Selatan

11) Data Tidak Tersedia

**Tabel 4.2.6 Jumlah Peserta KB Aktif Menurut Alat Kontrasepsi yang Digunakan di Kecamatan Pino Raya 2014**

Tahun	Pil	Spiral/ IUD	Kondom	Suntik	Implant
(1)	(2)	(3)	(4)	(5)	(6)
2009	323	125	12	1 282	1 203
2010	564	124	26	997	456
2011 <sup>12)</sup>	-	-	-	-	-
2012	511	51	18	1 791	1 337
2013	591	51	35	2 083	1 834
2014	769	51	35	2 491	2 086
2015	694	56	35	2 524	2 084

**Lanjutan Tabel 4.2.6**

Tahun	Vasektomi/ MOP	Tubektomi/ MOW	Obat Vaginal	Lainnya	Jumlah
(1)	(2)	(3)	(4)	(5)	(6)
2009	2	54	-	-	3 001
2010	18	54	-	-	2 239
2011 <sup>12)</sup>	-	-	-	-	-
2012	3	55	-	-	3 766
2013	3	56	-	-	4 653
2014	3	56	-	-	5 487
2015	3	56	-	-	5 452

Sumber : Badan Pemberdayaan Perempuan dan Keluarga Berencana Kabupaten Bengkulu Selatan

12) Data Tidak Tersedia



**Tabel 4.2.7 Jumlah Institusi KB Menurut Kelompok Kegiatan di Kecamatan Pino Raya 2015**

Tahun	PPKBD	Sub PPKBD	UPPKS	BKB	BKR	BKL	KB
(1)	(2)	(3)	(4)	(5)	(6)	(7)	
2015	21	62	4	5	5	5	-
2014	21	62	4	5	5	4	6
2013	21	62	4	5	5	5	-
2012	21	62	2	1	1	-	-
2011	21	62	2	2	1	-	

*Keterangan :*

*Sub/PPKB : Sub/Pembantu Pembina KB Desa*

*UPPKS : Usaha Peningkatan Pendapatan Keluarga Sejahtera*

*BKB : Bina Keluarga Balita*

*BKR : Bina Keluarga Remaja*

*BKL : Bina Keluarga Lansia*

*KB : Kelompok Keluarga Berencana*

*Sumber: Badan Pemberdayaan Perempuan dan Keluarga Berencana Kabupaten Bengkulu Selatan*

**Tabel 4.2.8 Jumlah Penerima Kartu Jamkesmas/ Jamkesda 2014**

No	Nama Desa	Penerima Kartu Jamkesmas/ Jamkesda
(1)	(2)	(3)
1.	Tanggo Raso	343
2.	Air Kemang	460
3.	Bandung Ayu	417
4.	Tungkal I	416
5.	Talang Padang	309
6.	Pasar Pino	368
7.	Selali	667
8.	Nanjungan	853
9.	Tungkal II	190
10.	Napal Melintang	255
11.	Serang Bulan	282
12.	Kemang Manis	681
13.	Suka Bandung	286
14.	Cinto Mandi	333
15.	Pagar Gading	717
16.	Kembang Seri	678
17.	Karang Cayo	955
18.	Tanjung Aur II	747
19.	Padang Beriang	510
20.	Padang Serasan	257
21.	Telaga Dalam	493
22.	UPT Tanjung Aur II	210
Jumlah		10 427

Sumber : Puskesmas Tungkal dan Pagar Gading

## SOSIAL LAINNYA

**Tabel 4.3.1 Jumlah Tempat Peribadatan Menurut Jenis Tempat Ibadah di Kecamatan Pino Raya 2015**

No	Nama Desa	Masjid	Surau/Langgar	Gereja
(1)	(2)	(3)	(4)	(5)
1.	Tanggo Raso	5	-	-
2.	Air Kemang	3	-	-
3.	Bandung Ayu	2	-	-
4.	Tungkal I	1	-	-
5.	Talang Padang	2	-	-
6.	Pasar Pino	4	-	-
7.	Selali	4	-	-
8.	Nanjungan	4	-	-
9.	Tungkal II	2	-	-
10.	Napal Melintang	2	-	2
11.	Serang Bulan	2	-	-
12.	Kemang Manis	2	-	-
13.	Suka Bandung	4	-	-
14.	Cinto Mandi	2	-	-
15.	Pagar Gading	3	-	-
16.	Kembang Seri	3	-	-
17.	Karang Cayo	3	2	-
18.	Tanjung Aur II	3	-	-
19.	Padang Beriang	2	-	-
20.	Padang Serasan	4	-	-
21.	Telaga Dalam	1	-	-
22.	UPT Tanjung Aur II	1	2	-
Jumlah		59	4	2

Sumber : BPS Kabupaten Bengkulu Selatan  
 Hasil Pengolahan Data Podes 2014

**Tabel 4.3.2 Jumlah Jemaah Haji yang Diberangkatkan Menurut Status Kembali dan Jenis Kelamin di Kecamatan Pino Raya 2015**

Tahun	Kembali		Meninggal		Tidak Kembali		Jumlah
	L	P	L	P	L	P	
(1)	(2)	(3)	(4)	(5)	(6)	(7)	(8)
2015	2	3	-	-	-	-	5
2014	3	2	1	-	-	-	6
2013	3	3	-	-	-	-	6
2012	4	5	-	-	-	-	9
2011	3	3	-	-	-	-	6
2010	2	3	-	-	-	-	5
2009	6	7	-	-	-	-	13
2008	3	2	-	-	-	-	5

Sumber : Kantor Kementerian Agama Kabupaten Bengkulu Selatan

**Tabel 4.3.3 Banyaknya Pernikahan dan Talak-Cerai di Kecamatan Pino Raya 2014**

Tahun	Pernikahan	Cerai Talak	Cerai Gugat
(1)	(2)	(3)	(4)
2015	163	10	16
2014	198	4	8
2013	181	11	9
2012	200	4	14
2011	220	4	10
2010	215	3	9
2009	239	4	7
2008	262	2	4
2007	152	-	4

Sumber : Pengadilan Agama Kabupaten Bengkulu Selatan

**Tabel 4.3.4 Banyaknya Kejadian Bencana Alam Menurut Jenis Bencana Alam di Kecamatan Pino Raya 2015**


Tahun	Kebakaran	Angin Ribut	Gempa Bumi	Banjir	Lainnya
(1)	(2)	(3)	(4)	(5)	(6)
2015	3	-	-	-	2
2014	3	-	-	1	2
2013	-	-	-	-	2
2012	-	-	-	-	1
2011	3	-	-	-	-
2010	1	-	-	2	1
2009	1	-	-	2	-
2008	4	2	-	5	-

Sumber: Dinas Tenaga Kerja, Transmigrasi dan Sosial Kabupaten Bengkulu Selatan

**Tabel 4.3.5 Ketersediaan Fasilitas/ Lapangan Olahraga di Kecamatan Pino Raya 2015**

No	Nama Desa	Sepak Bola	Bola Voli	Bulu Tangkis	Bola Basket	Futsal
(1)	(2)	(3)	(4)	(5)	(6)	(7)
1.	Tanggo Raso	√	√	-	-	-
2.	Air Kemang	√	√	-	-	-
3.	Bandung Ayu	-	-	-	-	-
4.	Tungkal I	√	√	-	-	-
5.	Talang Padang	√	√	-	-	-
6.	Pasar Pino	√	√	-	√	-
7.	Selali	√	√	-	-	-
8.	Nanjungan	√	√	-	-	-
9.	Tungkal II	-	√	-	-	-
10.	Napal Melintang	-	-	-	-	-
11.	Serang Bulan	-	√	-	-	-
12.	Kemang Manis	√	√	√	-	-
13.	Suka Bandung	-	-	-	-	-
14.	Cinto Mandi	-	√	-	-	-
15.	Pagar Gading	-	√	-	-	-
16.	Kembang Seri	√	√	-	-	-
17.	Karang Cayo	-	√	-	-	-
18.	Tanjung Aur II	-	-	-	-	√
19.	Padang Beriangan	-	√	-	-	-
20.	Padang Serasan	√	-	-	-	√
21.	Telaga Dalam	-	-	-	-	-
22.	UPT Tanjung Aur II	-	√	-	-	√
Jumlah		10	16	1	1	3

Sumber: BPS Kabupaten Bengkulu Selatan  
 Hasil Pengolahan Data Podes 2014



## **BAB V PERTANIAN**



## PERTANIAN

Tabel 5.1 Luas Lahan Menurut Jenis Penggunaan Lahan di Kecamatan Pino Raya 2015

Jenis Penggunaan Lahan	Luas (Ha)
(1)	(2)
Sawah	1 368
Pertanian Bukan Sawah	12 778
1. Tegal / Kebun	1 650
2. Ladang / Huma	281
3. Perkebunan	6 697
4. Ditanami Pohon/ Hutan Rakyat	3 000
5. Penggembalaan / Padang Rumput	-
6. Sementara Tidak Diusahakan	-
7. Lainnya	1 150
Bukan Pertanian	8 204
<b>Jumlah</b>	<b>22 350</b>

Keterangan :

Lainnya : tambak, kolam, dan lainnya

Bukan Pertanian : rumah, bangunan, halaman, hutan Negara, rawa-rawa (tidak ditanami), dan lainnya

Sumber: Survei Lahan diolah dengan SIMTP

Dinas Pertanian Kabupaten Bengkulu Selatan

**Tabel 5.2 Luas Lahan Sawah Menurut Jenisnya di Kecamatan Pino Raya 2014 (Ha)**

Jenis Sawah	Luas (Ha)
(1)	(2)
Irigasi	637
1. Irigasi Teknis	-
2. Irigasi ½ Teknis	125
3. Irigasi Sederhana	125
4. Irigasi Desa/ Non PU	387
Non Irigasi	731
1. Tadah Hujan	646
2. Pasang Surut	-
3. Lebak	85
4. Poldes dan Lainnya	-
<b>Jumlah</b>	<b>1 368</b>

Sumber: Survei Lahan diolah dengan SIMTP  
Dinas Pertanian Kabupaten Bengkulu Selatan

**Tabel 5.3 Luas Tanam, Luas Panen, Luas Rusak/ Puso dan Produksi Padi dan Palawija di Kecamatan Pino Raya 2015**

No.	Jenis Tanaman Padi dan Palawija	Luas Tanam (Ha)	Luas Panen (Ha)	Luas Rusak/ Puso	Produksi (Ton)
(1)	(2)	(3)	(4)	(5)	(6)
1.	Padi Ladang	70	185		463
2.	Padi Sawah	1 861	2 444		11 378
3.	Jagung		74		433
4.	Kedelai		-		-
5.	Kacang Tanah		22		24
6.	Kacang Hijau		2		2
7.	Ubi Kayu		7		145
8.	Ubi Jalar		4		36
Jumlah		1 931	2 738		12 481

Sumber: Survei Ubinan diolah dengan SIMTP  
Dinas Pertanian Kabupaten Bengkulu Selatan

**Tabel 5.4 Luas Tanam, Luas Panen, dan Produksi Tanaman Sayur-Sayuran di Kecamatan Pino Raya 2015**

No.	Jenis Tanaman Sayur-Sayuran	Luas Tanam (Ha)	Luas Panen (Ha)	Produksi (Ton)
(1)	(2)	(3)	(4)	(6)
1.	Kacang Panjang	10,0	8,5	21,3
2.	Cabe Merah	17,0	16,0	12,8
3.	Terong	7,5	7,5	7,5
4.	Mentimun	6,0	8,2	8,2
5.	Tomat	3,0	2,25	2,25
Jumlah		43,5	42,45	52,05

Sumber: UPT. BP3K Pino Raya

**Tabel 5.5 Jumlah Rumah Tangga Usaha Petanian Menurut Desa di Kecamatan Pino Raya dan Menurut Subsektor Berdasarkan Hasil ST2013**

No	Nama Desa	Jumlah Rumah Tangga Per Subsektor		
		Perkebunan	Tanaman Pangan	Hortikultura
(1)	(2)	(3)	(4)	(5)
1.	Tango Raso	163	143	5
2.	Air Kemang	163	154	0
3.	Bandung Ayu	173	156	17
4.	Tungkal I	184	149	38
5.	Talang Padang	150	92	105
6.	Pasar Pino	327	177	194
7.	Selali	249	212	70
8.	Nanjungan	337	321	95
9.	Tungkal II	96	74	12
10.	Napal Melintang	107	98	1
11.	Serang Bulan	106	89	21
12.	Kemang Manis	143	96	4
13.	Suka Bandung	150	107	52
14.	Cinto Mandi	54	63	17
15.	Pagar Gading	276	227	159
16.	Kembang Seri	149	159	107
17.	Karang Cayo	295	198	192
18.	Tanjung Aur II	234	205	150
19.	Padang Beriang	180	175	66
20.	Padang Serasan	118	115	0
21.	Telaga Dalam	99	105	90
22.	UPT Tanjung Aur II	110	42	104
Jumlah		3 863	3 157	1 499

Sumber : BPS Kabupaten Bengkulu Selatan

Lanjutan Tabel 5.5

No	Nama Desa	Jumlah Rumah Tangga Per Subsektor		
		Peternakan	Kehutanan	Jasa Pertanian
(1)	(2)	(6)	(7)	(8)
1.	Tango Raso	90	0	6
2.	Air Kemang	86	1	5
3.	Bandung Ayu	71	0	16
4.	Tungkal I	50	3	14
5.	Talang Padang	68	22	13
6.	Pasar Pino	142	29	14
7.	Selali	105	5	29
8.	Nanjungan	72	9	50
9.	Tungkal II	47	0	2
10.	Napal Melintang	53	0	0
11.	Serang Bulan	31	0	0
12.	Kemang Manis	86	2	16
13.	Suka Bandung	63	2	5
14.	Cinto Mandi	20	4	9
15.	Pagar Gading	73	30	21
16.	Kembang Seri	42	25	7
17.	Karang Cayo	46	4	1
18.	Tanjung Aur II	19	2	2
19.	Padang Beriang	38	11	29
20.	Padang Serasan	72	0	0
21.	Telaga Dalam	23	19	6
22.	UPT Tanjung Aur II	14	10	0
Jumlah		1 311	178	245

Sumber : BPS Kabupaten Bengkulu Selatan

Lanjutan Tabel 5.5

No	Nama Desa	Jumlah Rumah Tangga Per Subsektor		Jumlah
		Budidaya Ikan	Penangkapan Ikan	
(1)	(2)	(9)	(10)	(11)
1.	Tanggo Raso	11	1	419
2.	Air Kemang	4	0	413
3.	Bandung Ayu	2	0	435
4.	Tungkal I	3	2	443
5.	Talang Padang	7	7	372
6.	Pasar Pino	15	58	956
7.	Selali	6	5	681
8.	Nanjungan	13	2	899
9.	Tungkal II	2	0	233
10.	Napal Melintang	1	0	260
11.	Serang Bulan	1	0	248
12.	Kemang Manis	1	0	348
13.	Suka Bandung	0	0	379
14.	Cinto Mandi	0	0	167
15.	Pagar Gading	3	0	789
16.	Kembang Seri	0	0	489
17.	Karang Cayo	2	0	738
18.	Tanjung Aur II	3	0	615
19.	Padang Beriang	3	1	503
20.	Padang Serasan	0	0	305
21.	Telaga Dalam	0	0	342
22.	UPT Tanjung Aur II	2	0	282
Jumlah		79	76	10 408

Sumber : BPS Kabupaten Bengkulu Selatan

**Tabel 5.6** Persentase Rumah Tangga Usaha Pertanian Menurut Desa di Kecamatan Pino Raya Berdasarkan Hasil ST2013

No	Nama Desa	Persentase (%)
(1)	(2)	(3)
1.	Tanggo Raso	4,74
2.	Air Kemang	4,47
3.	Bandung Ayu	4,40
4.	Tungkal I	4,70
5.	Talang Padang	3,61
6.	Pasar Pino	8,92
7.	Selali	7,02
8.	Nanjungan	9,08
9.	Tungkal II	2,46
10.	Napal Melintang	2,66
11.	Serang Bulan	2,51
12.	Kembang Manis	3,45
13.	Suka Bandung	3,54
14.	Cinto Mandi	1,72
15.	Pagar Gading	6,64
16.	Kembang Seri	4,04
17.	Karang Cayo	6,92
18.	Tanjung Aur II	5,64
19.	Padang Beriang	4,72
20.	Padang Serasan	3,77
21.	Telaga Dalam	2,51
22.	UPT Tanjung Aur II	2,48
Jumlah		100,00

Sumber : BPS Kabupaten Bengkulu Selatan



**Tabel 5.7 Lima Komoditas Unggulan Menurut Desa di Kecamatan Pino Raya Berdasarkan Hasil ST2013**

No	Nama Desa	Komoditas Unggulan
(1)	(2)	(3)
1.	Tanggo Raso	Kelapa Sawit, Padi Sawah, Sapi Potong, Ayam Lokal, Kerbau
2.	Air Kemang	Padi Sawah, Karet, Kelapa Sawit, Sapi Potong, Ayam Lokal
3.	Bandung Ayu	Kelapa Sawit, Padi Sawah, Ayam Lokal, Kelapa, Kopi
4.	Tungkal I	Kelapa Sawit, Padi Sawah, Kelapa, Sapi Potong, Pisang
5.	Talang Padang	Kelapa Sawit, Kelapa, Padi Sawah, Pisang, Mangga
6.	Pasar Pino	Kelapa Sawit, Kelapa, Padi Sawah, Pisang, Sapi Potong
7.	Selali	Kelapa Sawit, Padi Sawah, Sapi Potong, Kerbau, Jengkol
8.	Nanjungan	Kelapa Sawit, Padi Sawah, Jengkol, Kopi, Kerbau
9.	Tungkal II	Kelapa Sawit, Padi Sawah, Sapi Potong, Kelapa, Kerbau
10.	Napal Melintang	Kelapa Sawit, Padi Sawah, Ayam Lokal, Kambing, Sapi Potong
11.	Serang Bulan	Kelapa Sawit, Padi Sawah, Jengkol, Ayam Lokal, Kambing
12.	Kemang Manis	Kelapa Sawit, Padi Sawah, Sapi Potong, Karet, Kambing

Sumber : BPS Kabupaten Bengkulu Selatan

Lanjutan Tabel 5.7

No	Nama Desa	Komoditas Unggulan
(1)	(2)	(3)
13.	Suka Bandung	Kelapa Sawit, Padi Sawah, Karet, Sapi Potong, Pisang
14.	Cinto Mandi	Padi Sawah, Kelapa Sawit, Jagung, Kambing, Karet
15.	Pagar Gading	Padi Sawah, Kelapa Sawit, Durian, Kopi, Karet
16.	Kembang Seri	Padi Sawah, Kelapa Sawit, Karet, Durian, Padi Ladang
17.	Karang Cayo	Kelapa Sawit, Kopi, Padi Ladang, Jengkol, Karet
18.	Tanjung Aur II	Kopi, Padi Sawah, Kelapa Sawit, Durian, Jengkol
19.	Padang Beriang	Padi Sawah, Kelapa Sawit, Kopi, Jengkol, Durian
20.	Padang Serasan	Padi Sawah, Kelapa Sawit, Sapi Potong, Karet, Kerbau
21.	Telaga Dalam	Padi Sawah, Kelapa Sawit, Lengkuas, Durian, Jengkol
22.	UPT Tanjung Aur II	Pisang, Karet, Pepaya, Kelapa Sawit, Padi Ladang

Sumber : BPS Kabupaten Bengkulu Selatan

**Tabel 5.8 Jumlah Sarana dan Prasarana Pertanian di Kecamatan Pino Raya 2014**

No	Nama Desa	RPH	KP2A	KUD	Kios Saprodi
(1)	(2)	(3)	(4)	(5)	(6)
1.	Tanggo Raso	1	-	-	-
2.	Air Kemang	1	-	-	-
3.	Bandung Ayu	1	-	-	-
4.	Tungkal I	1	-	-	-
5.	Talang Padang	1	-	-	-
6.	Pasar Pino	1	-	1	3
7.	Selali	1	-	1	1
8.	Nanjungan	1	-	-	1
9.	Tungkal II	1	-	-	-
10.	Napal Melintang	1	-	-	-
11.	Serang Bulan	1	-	-	-
12.	Kemang Manis	1	-	-	-
13.	Suka Bandung	1	-	-	-
14.	Cinto Mandi	1	-	-	-
15.	Pagar Gading	1	1	-	-
16.	Kembang Seri	1	-	-	-
17.	Karang Cayo	1	-	-	-
18.	Tanjung Aur II	1	1	-	-
19.	Padang Beriang	1	-	-	-
20.	Padang Serasan	1	-	-	-
21.	Telaga Dalam	1	-	-	-
22.	UPT Tanjung Aur II <sup>13)</sup>	-	-	-	-
Jumlah		21	2	2	5

Keterangan :

RPH = Regu Pemberantas Hama

KP2A = Kelompok Pengguna dan Pemakai Air

UPKD = Unit Pengelola Keuangan Desa

RMU = Rice Milling Unit

Sumber : UPT. BP3K Pino Raya

13) Data Tidak Tersedia

Lanjutan Tabel 5.8

No	Nama Desa	UPKD	RMU	Hand Tractor
(1)	(2)	(3)	(4)	(5)
1.	Tango Raso	1	1	2
2.	Air Kemang	-	1	4
3.	Bandung Ayu	-	1	2
4.	Tungkal I	-	2	4
5.	Talang Padang	-	1	7
6.	Pasar Pino	-	1	4
7.	Selali	1	1	3
8.	Nanjungan	1	3	4
9.	Tungkal II	1	-	2
10.	Napal Melintang	-	1	1
11.	Serang Bulan	-	1	1
12.	Kemang Manis	-	1	2
13.	Suka Bandung	-	2	2
14.	Cinto Mandi	-	1	1
15.	Pagar Gading	-	1	5
16.	Kembang Seri	-	2	2
17.	Karang Cayo	-	1	2
18.	Tanjung Aur II	-	1	3
19.	Padang Beriang	-	1	2
20.	Padang Serasan	-	1	2
21.	Telaga Dalam	-	1	1
22.	UPT Tanjung Aur II <sup>13)</sup>	-	-	-
Jumlah		4	26	56

Keterangan :

RPH = Regu Pemberantas Hama

KP2A = Kelompok Pengguna dan Pemakai Air

UPKD = Unit Pengelola Keuangan Desa

RMU = Rice Milling Unit

Sumber : UPT. BP3K Pino Raya

13) Data Tidak Tersedia

**Tabel 5.9 Luas Tanam, Luas Panen, dan Produksi Tanaman Buah-Buahan di Kecamatan Pino Raya 2015**

No.	Jenis Tanaman Buah-Buahan	Luas Tanam (Ha)	Luas Panen (Ha)	Produksi (Ton)
(1)	(2)	(3)	(4)	(6)
1.	Durian	300,0	255,0	1275,0
2.	Mangga	48,0	30,0	58,0
3.	Rambutan	21,0	17,0	20,4
4.	Jeruk	47,0	10,0	25,0
5.	Nangka	7,0	5,0	8,5
6.	Duku	5,6	5,0	10,5
7.	Salak	2,0	5,0	16,6
8.	Pepaya	16,0	15,0	51,0
9.	Manggis	1,5	14,0	9,8
10.	Jambu Air	11,0	10,0	22,0
11.	Cempedak	5,3	5,0	6,5
12.	Pisang	22,6	20,0	110,0
13.	Sawo	3,6	3,0	8,4
Jumlah		490,6	394,0	1 621,7

Sumber: UPT. BP3K Pino Raya

**Tabel 5.10 Luas Tanam dan Produksi Tanaman Perkebunan Rakyat menurut Jenis di Kecamatan Pino Raya 2015**

No	Jenis Tanaman	Luas Tanam (Ha)	Produksi (Ton)
(1)	(2)	(3)	(4)
1.	Kopi	227	57,89
2.	Karet	463,5	340,02
3.	Kelapa	181	169,52
4.	Kelapa Sawit	5 377,5	61 356
5.	Cengkeh	4	0,43
6.	Lada	5,5	0,58
7.	Coklat	211	131,03
8.	Kayu Manis	-	-
9.	Kemiri	4,25	0,81
10.	Aren	34,75	11,72
11.	Kapuk	8	1,19
12.	Pinang	48,75	32,82
13.	Nilam	-	-
14.	Jahe	-	-
Jumlah		6 565,25	62 102,01

Sumber: Dinas Pertanian Kabupaten Bengkulu Selatan

**Tabel 5.11 Populasi (ekor) dan Produksi Daging Ternak dan Unggas (ton) di Kecamatan Pino Raya 2015**

No.	Jenis Ternak	Populasi Ternak (ekor)	Produksi (ton)
(1)	(2)	(3)	(4)
1.	Sapi	2 447	20,57
2.	Kuda	-	-
3.	Kerbau	278	7,51
4.	Kambing	2 480	2,48
5.	Domba	113	0,17
6.	Babi	-	-
7.	Ayam Buras	45 837	6,96
8.	Ayam Ras Petelur	-	-
9.	Ayam Ras Pedaging	-	-
10.	Itik/ Itik Manila	2 736	0,33
11.	Entok	-	0,30
Jumlah		53 891	38,32

Sumber: Dinas Pertanian Kabupaten Bengkulu Selatan

**Tabel 5.12 Produksi Budidaya Perikanan di Kecamatan Pino Raya 2015**

No.	Jenis Budidaya	Luas Usaha (Ha)	Jumlah Produksi (Ton)
(1)	(2)	(3)	(4)
1.	Pembesaran	3	21
2.	Kolam/ Tebat	2	17
Jumlah		5	38

Sumber: UPT. BP3K Pino Raya



**Tabel 5.13 Kelembagaan Petani Menurut Desa di Kecamatan Pino Raya 2015**

No	Nama Desa	Gapoktan	Jenis Kelompok Tani					Jumlah
			1	2	3	4	5	
(1)	(2)	(3)	(4)	(5)	(6)	(7)	(8)	(9)
1.	Tanggo Raso	1	5	1	2	-	-	8
2.	Air Kemang	1	8	-	-	-	-	8
3.	Bandung Ayu	1	4	-	-	-	-	4
4.	Tungkal I	1	9	-	1	-	-	10
5.	Talang Padang	1	8	-	1	-	-	9
6.	Pasar Pino	1	8	-	1	-	-	9
7.	Selali	1	6	1	3	2	-	12
8.	Nanjungan	1	13	-	1	-	1	15
9.	Tungkal II	1	3	1	-	1	-	5
10.	Napal Melintang	1	5	-	-	1	-	6
11.	Serang Bulan	1	5	-	-	-	-	5
12.	Kemang Manis	1	7	-	1	-	-	8
13.	Suka Bandung	1	6	-	-	-	-	6
14.	Cinto Mandi	1	4	-	-	-	3	7
15.	Pagar Gading	1	12	3	-	-	1	16
16.	Kembang Seri	1	8	-	-	-	1	9
17.	Karang Cayo	1	7	1	1	10	-	19
18.	Tanjung Aur II	1	9	-	-	-	-	9
19.	Padang Beriang	1	8	-	-	-	-	8
20.	Padang Serasan	1	5	2	-	-	-	7
21.	Telaga Dalam	1	5	-	-	-	1	6
22.	UPT Tanjung Aur II	-	-	-	-	4	-	4
Jumlah		21	145	9	11	18	7	190

Keterangan :

- 1 : Tanaman Pangan
- 2 : Peternakan
- 3 : Perikanan
- 4 : Perkebunan
- 5 : Kehutanan

Sumber: UPT. BP3K Pino Raya



## **BAB VI PERTAMBANGAN DAN ENERGI**

## PERTAMBAHAN

**Tabel 6.1 Keberadaan Lokasi Penggalian Golongan C Menurut Desa di Kecamatan Pino Raya 2015**

No	Nama Desa	Lokasi Penggalian Golongan C	
		Ada	Tidak Ada
(1)	(2)	(3)	(4)
1.	Tango Raso	√	-
2.	Air Kemang	-	√
3.	Bandung Ayu	-	√
4.	Tungkal I	-	√
5.	Talang Padang	-	√
6.	Pasar Pino	√	-
7.	Selali	√	-
8.	Nanjungan	-	√
9.	Tungkal II	-	√
10.	Napal Melintang	-	√
11.	Serang Bulan	-	√
12.	Kemang Manis	-	√
13.	Suka Bandung	-	√
14.	Cinto Mandi	-	√
15.	Pagar Gading	√	-
16.	Kembang Seri	-	√
17.	Karang Cayo	√	-
18.	Tanjung Aur II	-	√
19.	Padang Beriang	-	√
20.	Padang Serasan	√	-
21.	Telaga Dalam	-	√
22.	UPT Tanjung Aur II	-	√
Jumlah		7	15

Sumber: BPS Kabupaten Bengkulu Selatan  
 Hasil Pengolahan Data Podes 2014

## ENERGI

**Tabel 6.2 Keberadaan Keluarga Pengguna Listrik Menurut Desa di Kecamatan Pino Raya 2015**

No	Nama Desa	Keluarga Pengguna Listrik		Keluarga Tanpa Listrik
		PLN	Non PLN	
(1)	(2)	(3)	(4)	(5)
1.	Tanggo Raso	√	-	√
2.	Air Kemang	√	-	√
3.	Bandung Ayu	√	-	√
4.	Tungkal I	√	-	-
5.	Talang Padang	√	-	√
6.	Pasar Pino	√	-	√
7.	Selali	√	-	√
8.	Nanjungan	√	-	√
9.	Tungkal II	√	-	√
10.	Napal Melintang	√	-	√
11.	Serang Bulan	√	-	√
12.	Kemang Manis	√	-	√
13.	Suka Bandung	√	√	√
14.	Cinto Mandi	√	-	√
15.	Pagar Gading	√	-	√
16.	Kembang Seri	√	-	√
17.	Karang Cayo	√	√	√
18.	Tanjung Aur II	√	-	√
19.	Padang Beriang	√	-	√
20.	Padang Serasan	√	-	√
21.	Telaga Dalam	√	-	√
22.	UPT Tanjung Aur II	-	√	√
Jumlah		21	3	21

Sumber : BPS Kabupaten Bengkulu Selatan  
 Hasil Pengolahan Data Podes 2014

<http://bengkuluselatankab.bps.go.id>



## **BAB VII ANGKUTAN DAN KOMUNIKASI**

## ANGKUTAN

**Tabel 7.1.1 Sarana Transportasi Antar Desa Menurut Jenis Permukaan Jalan Terluas Menurut Desa di Kecamatan Pino Raya 2015**

No	Nama Desa	Jenis Permukaan Jalan Sentra Produksi			
		Aspal/ Beton	Diperkeras (kerikil, batu, dsb)	Tanah	Lainnya
(1)	(2)	(3)	(4)	(5)	(6)
1.	Tanggo Raso	-	√	-	-
2.	Air Kemang	√	-	-	-
3.	Bandung Ayu	-	√	-	-
4.	Tungkal I	√	-	-	-
5.	Talang Padang	√	-	-	-
6.	Pasar Pino	√	-	-	-
7.	Selali	√	-	-	-
8.	Nanjungan	√	-	-	-
9.	Tungkal II	√	-	-	-
10.	Napal Melintang	√	-	-	-
11.	Serang Bulan	√	-	-	-
12.	Kemang Manis	√	-	-	-
13.	Suka Bandung	-	√	-	-
14.	Cinto Mandi	-	√	-	-
15.	Pagar Gading	-	√	-	-
16.	Kembang Seri	-	√	-	-
17.	Karang Cayo	√	-	-	-
18.	Tanjung Aur II	√	-	-	-
19.	Padang Beriang	√	-	-	-
20.	Padang Serasan	√	-	-	-
21.	Telaga Dalam	-	√	-	-
22.	UPT Tanjung Aur II	-	-	√	-
Jumlah		14	7	1	-

Sumber: BPS Kabupaten Bengkulu Selatan

**Tabel 7.1.2 Jenis Permukaan Jalan dari Sentra Produksi/ Lahan Pertanian ke Jalan Utama di Kecamatan Pino Raya 2015**

No	Nama Desa	Jenis Permukaan Jalan Sentra Produksi			
		Aspal/ Beton	Diperkeras (kerikil, batu, dsb)	Tanah	Lainnya
(1)	(2)	(3)	(4)	(5)	(6)
1.	Tango Raso	-	-	√	-
2.	Air Kemang	-	-	-	√
3.	Bandung Ayu	-	-	-	√
4.	Tungkal I	-	-	√	-
5.	Talang Padang	-	-	-	√
6.	Pasar Pino	-	-	√	-
7.	Selali	-	√	-	-
8.	Nanjungan	-	√	-	-
9.	Tungkal II	-	-	-	√
10.	Napal Melintang	-	-	√	-
11.	Serang Bulan	-	-	-	√
12.	Kemang Manis	-	-	-	√
13.	Suka Bandung	-	-	√	-
14.	Cinto Mandi	-	-	√	-
15.	Pagar Gading	-	-	√	-
16.	Kembang Seri	-	-	√	-
17.	Karang Cayo	-	-	√	-
18.	Tanjung Aur II	-	-	√	-
19.	Padang Beriang	-	√	-	-
20.	Padang Serasan	-	-	√	-
21.	Telaga Dalam	-	√	-	-
22.	UPT Tanjung Aur II	-	-	-	√
Jumlah		-	4	11	7

Sumber: BPS Kabupaten Bengkulu Selatan  
 Hasil Pengolahan Data Podes 2014



**Tabel 7.1.3 Jumlah Jembatan Pada Jalan Utama Desa di Kecamatan Pino Raya**

No	Nama Desa	Jumlah Jembatan Pada Jalan Utama
(1)	(2)	(3)
1.	Tango Raso	3
2.	Air Kemang	-
3.	Bandung Ayu	-
4.	Tungkal I	-
5.	Talang Padang	-
6.	Pasar Pino	1
7.	Selali	-
8.	Nanjungan	-
9.	Tungkal II	-
10.	Napal Melintang	-
11.	Serang Bulan	1
12.	Kemang Manis	-
13.	Suka Bandung	2
14.	Cinto Mandi	3
15.	Pagar Gading	3
16.	Kembang Seri	4
17.	Karang Cayo	6
18.	Tanjung Aur II	4
19.	Padang Beriang	-
20.	Padang Serasan	1
21.	Telaga Dalam	1
22.	UPT Tanjung Aur II	1
Jumlah		30

Sumber: BPS Kabupaten Bengkulu Selatan

## KOMUNIKASI

**Tabel 7.2.1 Keberadaan Warnet dan Kantor Pos/ Pos Pembantu/ Rumah Pos Menurut Desa di Kecamatan Pino Raya 2015**

No	Nama Desa	Wartel/ Kiospon/ Warpostel/ Warpaparpostel	Warnet	Kantor Pos/ Pos Pembantu/ Rumah Pos
(1)	(2)	(3)	(4)	(5)
1.	Tanggo Raso	-	-	-
2.	Air Kemang	-	-	-
3.	Bandung Ayu	-	-	-
4.	Tungkal I	-	-	-
5.	Talang Padang	-	-	-
6.	Pasar Pino	-	-	√
7.	Selali	-	-	-
8.	Nanjungan	-	-	-
9.	Tungkal II	-	-	-
10.	Napal Melintang	-	-	-
11.	Serang Bulan	-	-	-
12.	Kemang Manis	-	-	-
13.	Suka Bandung	-	-	-
14.	Cinto Mandi	-	-	-
15.	Pagar Gading	-	-	-
16.	Kembang Seri	-	-	-
17.	Karang Cayo	-	-	-
18.	Tanjung Aur II	-	-	-
19.	Padang Beriang	-	-	-
20.	Padang Serasan	-	-	-
21.	Telaga Dalam	-	-	-
22.	UPT Tanjung Aur II	-	-	-
Jumlah		-	-	1

Sumber: BPS Kabupaten Bengkulu Selatan

Hasil Pengolahan Data podes 2014

**Tabel 7.2.2 Keberadaan Base Transceiver Station (BTS) di Kecamatan Pino Raya 2015**

No	Nama Desa	Keberadaan BTS	
		Ada	Tidak Ada
(1)	(2)	(3)	(4)
1.	Tango Raso	-	√
2.	Air Kemang	-	√
3.	Bandung Ayu	-	√
4.	Tungkal I	√	-
5.	Talang Padang	-	√
6.	Pasar Pino	√	-
7.	Selali	-	√
8.	Nanjungan	-	√
9.	Tungkal II	-	√
10.	Napal Melintang	-	√
11.	Serang Bulan	-	√
12.	Kemang Manis	-	√
13.	Suka Bandung	-	√
14.	Cinto Mandi	-	√
15.	Pagar Gading	-	√
16.	Kembang Seri	√	-
17.	Karang Cayo	-	√
18.	Tanjung Aur II	-	√
19.	Padang Beriang	-	√
20.	Padang Serasan	-	√
21.	Telaga Dalam	-	√
22.	UPT Tanjung Aur II	-	√
Jumlah		3	19

Sumber: BPS Kabupaten Bengkulu Selatan  
 Hasil Pengolahan Data podes 2014



## **BAB VIII EKONOMI DAN LAINNYA**

## EKONOMI

**Tabel 8.1.1 Jumlah Perusahaan Dagang yang Memiliki Surat Izin Usaha Perdagangan (SIUP) menurut Jenis Perusahaan di Kecamatan Pino Raya Tahun 2015**

Tahun	Pedagang Besar	Pedagang Menengah	Pedagang Kecil	Jumlah
(1)	(2)	(3)	(4)	(5)
2015	-	2	19	21
2014	-	-	14	14
2013	-	-	10	10
2012	-	-	13	13
2011	-	-	12	12
2010	-	-	8	8
2009	-	-	7	7
2008	-	1	12	13

Sumber: Dinas Koperasi, Perindustrian dan Perdagangan Kabupaten Bengkulu Selatan

**Tabel 8.1.2 Jumlah Pasar Permanen/Semi Permanen, dan Non Permanen di Kecamatan Pino Raya Tahun 2015**

No.	Nama Desa	Permanen/ Semi Permanen	Non Permanen	Hari Pasar
(1)	(2)	(3)	(4)	(5)
1.	Tanggo Raso	-	-	-
2.	Air Kemang	-	-	-
3.	Bandung Ayu	-	-	-
4.	Tungkal I	1	-	Sabtu
5.	Talang Padang	-	-	-
6.	Pasar Pino	-	1	Jumat
7.	Selali	-	-	-
8.	Nanjungan	1	-	Kamis
9.	Tungkal II	-	-	-
10.	Napal Melintang	-	-	-
11.	Serang Bulan	-	-	-
12.	Kemang Manis	1	-	-
13.	Suka Bandung	-	-	-
14.	Cinto Mandi	-	-	-
15.	Pagar Gading	1	-	Rabu
16.	Kembang Seri	-	-	-
17.	Karang Cayo	-	-	-
18.	Tanjung Aur II	-	-	-
19.	Padang Beriang	-	-	-
20.	Padang Serasan	-	-	-
21.	UPT Karang Cayo	-	-	-
22.	Telaga Dalam	-	-	-
23.	UPT Tanjung Aur II	-	-	-
Jumlah		4	1	-

Sumber: BPS Kabupaten Bengkulu Selatan

**Tabel 8.1.3 Keberadaan Kelompok Pertokoan, Pasar Permanen/ Semi Permanen dan Pasar Tanpa Bangunan Menurut Desa di Kecamatan Pino Raya 2015**

No.	Nama Desa	Kelompok Pertokoan	Pasar Permanen/ Semi Permanen	Pasar Tanpa Bangunan
(1)	(2)	(3)	(4)	(5)
1.	Tango Raso	-	-	-
2.	Air Kemang	-	-	-
3.	Bandung Ayu	-	-	-
4.	Tungkal I	-	√	-
5.	Talang Padang	-	-	-
6.	Pasar Pino	√	-	√
7.	Selali	-	-	-
8.	Nanjungan	-	√	-
9.	Tungkal II	-	-	-
10.	Napal Melintang	-	-	-
11.	Serang Bulan	-	-	-
12.	Kemang Manis	-	√	-
13.	Suka Bandung	-	-	-
14.	Cinto Mandi	-	-	-
15.	Pagar Gading	-	√	-
16.	Kembang Seri	-	-	-
17.	Karang Cayo	-	-	-
18.	Tanjung Aur II	-	-	-
19.	Padang Beriangan	-	-	-
20.	Padang Serasan	-	-	-
21.	Telaga Dalam	-	-	-
22.	UPT Tanjung Aur II	-	-	-
Jumlah		1	4	1

Sumber: BPS Kabupaten Bengkulu Selatan  
 Hasil Pengolahan Data podes 2014

**Tabel 8.1.4 Ketersediaan Sarana Perdagangan di Kecamatan Pino Raya 2015**

No.	Nama Desa	Warung/ Kedai Makanan Minuman	Toko/ Warung Kelontong	Restoran/ Rumah Makan
(1)	(2)	(3)	(4)	(5)
1.	Tanggo Raso	√	√	-
2.	Air Kemang	-	√	-
3.	Bandung Ayu	-	√	-
4.	Tungkal I	√	√	-
5.	Talang Padang	-	√	-
6.	Pasar Pino	√	√	-
7.	Selali	-	√	-
8.	Nanjungan	√	√	-
9.	Tungkal II	-	√	-
10.	Napal Melintang	-	√	-
11.	Serang Bulan	-	√	-
12.	Kemang Manis	-	√	-
13.	Suka Bandung	-	√	-
14.	Cinto Mandi	-	√	-
15.	Pagar Gading	√	√	-
16.	Kembang Seri	-	√	-
17.	Karang Cayo	-	√	-
18.	Tanjung Aur II	-	√	-
19.	Padang Beriang	-	√	-
20.	Padang Serasan	√	√	√
21.	Telaga Dalam	-	√	-
22.	UPT Tanjung Aur II	-	√	-
Jumlah		6	22	1

Sumber: BPS Kabupaten Bengkulu Selatan  
 Hasil Pengolahan Data podes 2014



**Tabel 8.1.5 Jumlah Bank dan Hotel/ Penginapan di Kecamatan Pino Raya 2015**

No.	Nama Desa	Bank	Hotel/ Penginapan
(1)	(2)	(3)	(4)
1.	Tango Raso	-	-
2.	Air Kemang	-	-
3.	Bandung Ayu	-	-
4.	Tungkal I	-	-
5.	Talang Padang	-	-
6.	Pasar Pino	2	-
7.	Selali	-	-
8.	Nanjungan	-	-
9.	Tungkal II	-	-
10.	Napal Melintang	-	-
11.	Serang Bulan	-	-
12.	Kemang Manis	-	-
13.	Suka Bandung	-	-
14.	Cinto Mandi	-	-
15.	Pagar Gading	-	-
16.	Kembang Seri	-	-
17.	Karang Cayo	-	-
18.	Tanjung Aur II	-	-
19.	Padang Beriang	-	-
20.	Padang Serasan	-	1
21.	Telaga Dalam	-	-
22.	UPT Tanjung Aur II	-	-
Jumlah		2	1

Sumber: BPS Kabupaten Bengkulu Selatan  
 Hasil Pengolahan Data podes 2014

## INDUSTRI DAN LAINNYA

**Tabel 8.2.1 Ketersediaan Industri Kecil dan Mikro di Kecamatan Pino Raya 2015**

No.	Nama Desa	Industri dari Kayu	Industri Logam Mulia dan Bahan dari Logam	Industri Anyaman
(1)	(2)	(3)	(4)	(5)
1.	Tanggo Raso	√	-	-
2.	Air Kemang	√	-	-
3.	Bandung Ayu	√	-	√
4.	Tungkal I	√	-	√
5.	Talang Padang	-	-	-
6.	Pasar Pino	√	-	-
7.	Selali	√	√	-
8.	Nanjungan	√	-	√
9.	Tungkal II	-	-	√
10.	Napal Melintang	√	-	√
11.	Serang Bulan	-	-	√
12.	Kemang Manis	√	-	√
13.	Suka Bandung	√	-	√
14.	Cinto Mandi	-	-	√
15.	Pagar Gading	-	-	-
16.	Kembang Seri	-	-	-
17.	Karang Cayo	-	-	√
18.	Tanjung Aur II	-	-	-
19.	Padang Beriang	√	-	√
20.	Padang Serasan	√	-	-
21.	Telaga Dalam	-	-	-
22.	UPT Tanjung Aur II	-	-	-
Jumlah		12	1	11

Sumber: BPS Kabupaten Bengkulu Selatan  
 Hasil Pengolahan Data podes 2014

Lanjutan Tabel 8.2.1

No.	Nama Desa	Industri Gerabah/ Keramik/ Batu	Industri Makanan dan Minuman	Industri Lainnya
(1)	(2)	(3)	(4)	(5)
1.	Tanggo Raso	√	-	-
2.	Air Kemang	√	√	-
3.	Bandung Ayu	-	√	-
4.	Tungkal I	-	√	√
5.	Talang Padang	-	-	-
6.	Pasar Pino	√	√	√
7.	Selali	-	-	-
8.	Nanjungan	-	√	√
9.	Tungkal II	-	-	-
10.	Napal Melintang	-	√	-
11.	Serang Bulan	-	√	-
12.	Kemang Manis	-	√	-
13.	Suka Bandung	-	√	-
14.	Cinto Mandi	-	-	-
15.	Pagar Gading	-	-	-
16.	Kembang Seri	-	-	-
17.	Karang Cayo	-	-	-
18.	Tanjung Aur II	-	-	-
19.	Padang Beriang	-	-	-
20.	Padang Serasan	√	-	-
21.	Telaga Dalam	-	-	-
22.	UPT Tanjung Aur II	-	-	-
Jumlah		4	9	3

Sumber: BPS Kabupaten Bengkulu Selatan  
 Hasil Pengolahan Data podes 2014

**Tabel 8.2.2 Penyaluran Beras dari Bulog Manna dalam rangka Program Raskin di Kecamatan Pino Raya Tahun 2010-2014 (Kg)**

Tahun	Jumlah Beras yang Disalurkan (Kg)
(1)	(2)
2015	386 280
2014	386 280
2013	482 850
2012	361 515
2011	230 580
2010	236 985

Sumber: Gudang Bulog Manna

**Tabel 8.2.3 Perusahaan Angkutan Barang (Truk) yang Tercatat Menurut Status Badan Hukum di Kecamatan Pino Raya Tahun 2015**

Tahun	Berbadan Hukum		Tidak Berbadan Hukum	
	Perusahaan	Kendaraan	Perseorangan	Kendaraan
(1)	(2)	(3)	(4)	(5)
2015	2	2	-	7
2014	1	-	31	39
2013	-	-	29	35
2012	-	-	25	30
2011	-	-	22	25
2010	-	-	10	15
2009	-	-	16	16
2008	-	-	8	8
2007	-	-	8	8

Sumber: Dinas Kebudayaan, Pariwisata, Informasi, dan Perhubungan Kabupaten Bengkulu Selatan

**Tabel 8.2.4 Target dan Realisasi Penerimaan Pajak Bumi dan Bangunan Menurut Desa di Kecamatan Pino Raya 2016 (Rupiah)**

No.	Nama Desa	Target	Realisasi	Persentase (%)
(1)	(2)	(3)	(4)	(5)
1.	Tanggo Raso	3 141 294	=	=
2.	Air Kemang	4 434 169	=	=
3.	Bandung Ayu	5 407 150	=	=
4.	Tungkal I	4 210 144	=	=
5.	Talang Padang	4 928 778	=	=
6.	Pasar Pino	10 935 261	=	=
7.	Selali	11 407 353	=	=
8.	Nanjungan	9 954 295	=	=
9.	Tungkal II	4 913 233	=	=
10.	Napal Melintang	3 126 345	=	=
11.	Serang Bulan	2 944 370	=	=
12.	Kemang Manis	3 005 563	=	=
13.	Suka Bandung	3 390 072	=	=
14.	Cinto Mandi	2 034 131	=	=
15.	Pagar Gading	4 293 333	=	=
16.	Kembang Seri	4 207 331	=	=
17.	Karang Cayo	3 247 023	=	=
18.	Tanjung Aur II	4 417 305	=	=
19.	Padang Beriang	7 373 477	=	=
20.	Padang Serasan	3 923 137	=	=
21.	Telaga Dalam	2 597 375	=	=
22.	UPT Tanjung Aur II <sup>14)</sup>	-	-	-
Jumlah		103 891 139	=	=

Sumber: Kantor Camat Pino Raya

14) Data Belum Tersedia

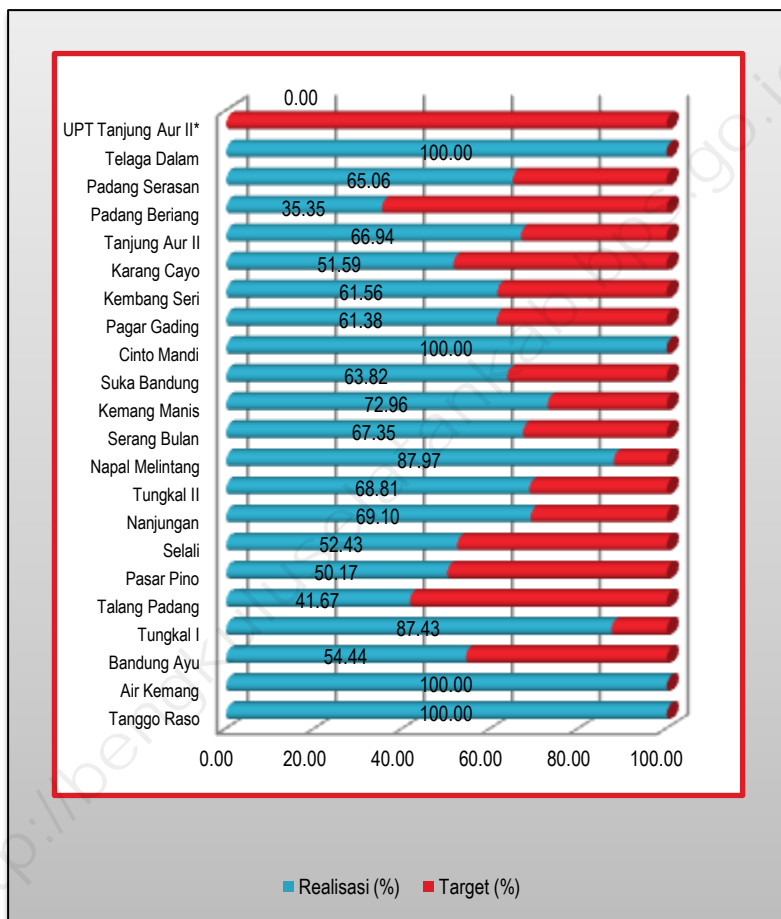
**Tabel 8.2.5 Jumlah Objek/ Wajib Pajak Menurut Desa di Kecamatan Pino Raya 2015**

No.	Nama Desa	Jumlah Objek/ Wajib Pajak Tahun 2015	Jumlah Objek/ Wajib Pajak Tahun 2014
(1)	(2)	(3)	(4)
1.	Tanggo Raso	402	402
2.	Air Kemang	349	349
3.	Bandung Ayu	466	466
4.	Tungkal I	304	304
5.	Talang Padang	298	298
6.	Pasar Pino	584	583
7.	Selali	778	777
8.	Nanjungan	902	900
9.	Tungkal II	285	285
10.	Napal Melintang	271	271
11.	Serang Bulan	245	245
12.	Kemang Manis	245	245
13.	Suka Bandung	338	338
14.	Cinto Mandi	193	193
15.	Pagar Gading	417	417
16.	Kembang Seri	419	419
17.	Karang Cayo	304	304
18.	Tanjung Aur II	431	431
19.	Padang Beriang	665	665
20.	Padang Serasan	241	241
21.	Telaga Dalam	243	243
22.	UPT Tanjung Aur II <sup>14)</sup>	=	=
Jumlah		8 374	8 370

Sumber: Kantor Camat Pino Raya

14) Data Belum Tersedia

**Gambar 8.1 Persentase Target dan Realisasi Penerimaan Pajak Bumi dan Bangunan Menurut Desa di Kecamatan Pino Raya 2014 (Rupiah)**



\*) Data Belum Tersedia



# DATA

## MENCERDASKAN BANGSA

-----*Enlighten The Nation*-----



**BADAN PUSAT STATISTIK  
KABUPATEN BENGKULU SELATAN**  
*Statistics of Bengkulu Selatan Regency*  
Jl. Affan Bachsin No. 108 A, Bengkulu Selatan 38516  
Telepon/Fax: (0739) 21048 Email: bps1701@bps.go.id  
Website : <http://bengkuluselatankab.bps.go.id>

