

KECAMATAN  
**PAYUNG  
SEKAKI  
DALAM  
ANGKA  
2020**



The image features a complex abstract background with overlapping organic shapes in various shades of gray and black. A prominent black shape on the right contains the main title in white text. A watermark URL is visible on the left side, and a series of white dots is arranged in a pattern at the bottom of the black shape.

KECAMATAN  
**PAYUNG  
SEKAKI**  
DALAM  
ANGKA  
2020

<https://pekan>

# Kecamatan Payung Sekaki Dalam Angka 2019

**ISBN:** 978-602-6722-32-4

**No. Publikasi:** 14710.2007

**Katalog:** 1102001.1471020

**Ukuran Buku:** 14,8 cm x 21 cm

**Jumlah Halaman:** xviii+82 halaman

**Naskah:**

Badan Pusat Statistik Kota Pekanbaru

**Penyunting:**

Badan Pusat Statistik Kota Pekanbaru

**Desain Sampul oleh:**

Badan Pusat Statistik Kota Pekanbaru

**Ilustrasi Sampul:**

Freepik.com

**Penerbit:**

© Badan Pusat Statistik Kota Pekanbaru

**Pencetak:**

CV. MN. GRAFIKA

**Dilarang mengumumkan, mendistribusikan, mengomunikasikan, dan/atau menggandakan sebagian atau seluruh isi buku ini untuk tujuan komersial tanpa izin tertulis dari Badan Pusat Statistik.**

# **Tim Penyusun**

Pengarah:  
Ajid Hajiji, SST, M.Si

Penanggung Jawab:  
Aries Adi Putra, SST, SE, MM

Editor:  
Ismi Hadjar Poetri, SST

Penulis:  
Erwhin Widyanto, SE

Pengolah Data:  
Erwhin Widyanto, SE

Desain dan Tata Letak Layout:  
Ismi Hadjar Poetri, SST



**PETA WILAYAH KECAMATAN PAYUNG SEKAKI**







## KATA PENGANTAR

Syukur alhamdulillah kami panjatkan kehadirat Allah SWT atas rahmat dan hidayah-Nya, publikasi “Kecamatan Payung Sekaki Dalam Angka 2020” dapat diterbitkan. Publikasi ini merupakan publikasi yang diterbitkan secara rutin setiap tahun oleh Badan Pusat Statistik (BPS) Kota Pekanbaru.

Dalam publikasi ini disajikan data sektoral yang dikumpulkan dari instansi terkait dan Pemerintah Kelurahan di wilayah Kecamatan Payung Sekaki dan data dasar yang merupakan data hasil sensus dan survei yang diselenggarakan oleh BPS. Data yang disajikan dalam publikasi ini diharapkan dapat dijadikan sebagai salah satu indikator dalam mengevaluasi hasil pembangunan yang telah dilaksanakan di tahun-tahun yang lalu serta sebagai salah satu bahan perencanaan pembangunan di masa yang akan datang di Kecamatan Payung Sekaki pada khususnya dan daerah Kota Pekanbaru pada umumnya.

Pada kesempatan ini, kami ucapkan terimakasih kepada Koordinator Statistik Kecamatan (KSK), instansi terkait dan Pemerintah Kelurahan di wilayah Kecamatan Payung Sekaki atas jalinan kerjasamanya sehingga publikasi ini dapat diterbitkan tepat waktu.

Kami menyadari bahwa isi publikasi ini masih jauh dari sempurna, untuk itu kami harapkan kritik dan saran yang bersifat membangun dari konsumen data guna menyempurnakan publikasi ini di masa mendatang.

Pekanbaru, September 2020  
Kepala BPS Kota Pekanbaru

**Ajid Hajji, SST, M.Si**





## DAFTAR ISI

	Halaman
KATA PENGANTAR .....	vii
DAFTAR ISI .....	ix
DAFTAR TABEL .....	xi
DAFTAR GAMBAR .....	xv
PENJELASAN UMUM .....	xvii
1 LETAK DAN GEOGRAFIS .....	1
2 PEMERINTAHAN .....	9
3 KEPENDUDUKAN .....	19
4 SOSIAL .....	27
5 PERTANIAN .....	55
6 INDUSTRI .....	65
7 PERHUBUNGAN, KOMUNIKASI, DAN PERHOTELAN .....	71
8 PEREKONOMIAN .....	77



## DAFTAR TABEL

	Hal.
<b>1 LETAK DAN GEOGRAFIS</b>	
1.1 Luas Wilayah dan Persentase Luas Wilayah Menurut Kelurahan di Kecamatan Payung Sekaki, 2019 .....	5
1.2 Tinggi Wilayah di Atas Permukaan Laut Menurut Kelurahan di Kecamatan Payung Sekaki, 2019.....	6
1.3 Jarak Kantor Kelurahan dengan Kantor Pemerintahan di Atasnya (km) Menurut Kelurahan di Kecamatan Payung Sekaki, 2019 .....	7
<b>2 PEMERINTAHAN</b>	
2.1 Status Pemerintahan, Jumlah Rukun Tetangga (RT), dan Rukun Warga (RW) Menurut Kelurahan di Kecamatan Payung Sekaki, 2019.....	12
2.2 Klasifikasi Kelurahan Menurut Perkembangannya di Kecamatan Payung Sekaki, 2019.....	13
2.3 Nama Kepala Pemerintahan dan Pendidikan Tertinggi yangDitamatkan Menurut Kelurahan di Kecamatan Payung Sekaki, 2019.....	14
2.4 Jumlah Pegawai Kecamatan Menurut Golongan dan Pendidikan Tertinggi yangDitamatkandi Kecamatan Payung Sekaki, 2019.....	15
2.5 Jumlah Pegawai Kelurahan Kecamatan Menurut Kelurahan dan Golongan di Kecamatan Payung Sekaki, 2019.....	16
2.6 Jumlah Pegawai Kelurahan Menurut Kelurahan dan Pendidikan Tertinggi yangDitamatkan di Kecamatan Payung Sekaki, 2019.....	17
<b>3 KEPENDUDUKAN</b>	
3.1 Jumlah Penduduk Menurut Kelurahan dan Jenis Kelamin di Kecamatan Payung Sekaki, 2019 .....	22
3.2 Rasio Jenis Kelamin Menurut Kelurahan di Kecamatan Payung Sekaki, 2019.....	23
3.3 Kepadatan Penduduk Menurut Kelurahan di Kecamatan Payung Sekaki, 2019.....	24
3.4 Rata-rata Banyaknya Anggota Rumah Tangga (ART) Menurut Kelurahan di Kecamatan Payung Sekaki, 2019.....	25

#### **4 SOSIAL**

4.1	Banyaknya Sekolah Menurut Kelurahan dan Tingkat Pendidikan di Kecamatan Payung Sekaki, 2019.....	31
4.2	Banyaknya Guru Sekolah Umum Menurut Kelurahan dan Tingkat Pendidikan di Kecamatan Payung Sekaki, 2019.....	32
4.3	Banyaknya Murid Sekolah Umum Menurut Kelurahan dan Tingkat Pendidikan di Kecamatan Payung Sekaki, 2019.....	34
4.4	Banyaknya Ruang Belajar Sekolah Menurut Kelurahan dan Tingkat Pendidikan di Kecamatan Payung Sekaki, 2019.....	36
4.5	Banyaknya Pernikahan Menurut Kelurahan di Kecamatan Payung Sekaki, 2019.....	38
4.6	Banyaknya Sarana Kesehatan Menurut Kelurahan di Kecamatan Payung Sekaki, 2019.....	39
4.7	Banyaknya Tenaga Kesehatan Menurut Jenis Kelamin di Puskesmas Kecamatan Payung Sekaki, 2019.....	40
4.8	Banyaknya Penyakit yang Ditangani di Puskesmas Menurut Jenis Penyakit di Kecamatan Payung Sekaki, 2019.....	41
4.9	Banyaknya Apotek dan Toko Obat Menurut Kelurahan di Kecamatan Payung Sekaki, 2019.....	42
4.10	Banyaknya Pasangan Usia Subur (PUS) Menurut Kelurahan di Kecamatan Payung Sekaki, 2019.....	43
4.11	Banyaknya Peserta Keluarga Berencana (KB) Menurut Kelurahan dan Alat KB yang Digunakan di Kecamatan Payung Sekaki, 2019.....	44
4.12	Banyaknya Balita yang Pernah Mendapatkan Imunisasi Menurut Kelurahan dan Jenis Imunisasi di Kecamatan Payung Sekaki, 2019.....	45
4.13	Jumlah Tempat Rekreasi Menurut Kelurahan di Kecamatan Payung Sekaki, 2019.....	46
4.14	Jumlah Kasus yang dilaporkan ke Polisi Menurut Jenis Kasus di Kecamatan Payung Sekaki, 2019.....	47
4.15	Banyaknya Kasus yang Dilimpahkan ke Kejaksaan Menurut Buland di Kecamatan payung Sekaki, 2019.....	48
4.16	Banyaknya Tahanan Menurut Bulan di Kecamatan Payung di Kecamatan payung Sekaki, 2019.....	49
4.17	Banyaknya Kelurahan Menurut Keberadaan Sumber Penerangan Jalan Utama Kelurahan di Kecamatan Payung Sekaki, 2014, 2018 dan 2019.....	50
4.18	Banyaknya Kelurahan Menurut Jenis Bahan Bakar untuk Memasak yang digunakan oleh Sebagian Besar Keluarga di	51

	Kecamatan Payung Sekaki, 2018 dan 2019 .....	
4.19	Banyaknya Kelurahan Menurut Sumber Air Minum Sebagian Besar Keluarga di Kecamatan Payung Sekaki, 2014, 2018 dan 2019 .....	52
4.20	Banyaknya Kelurahan Menurut Penggunaan Fasilitas Tempat Buang Air Besar Sebagian Besar Keluarga di Kecamatan Payung Sekaki, 2014, 2018 dan 2019 .....	53
<b>5</b>	<b>PERTANIAN</b>	
5.1	Luas Panen dan Produksi Sayur-Sayuran Menurut Jenis Sayurandi Kecamatan Payung Sekaki, 2019 .....	58
5.2	Jumlah Produksi Buah-Buahan Menurut Jenis Buah di Kecamatan Payung Sekaki, 2019 .....	59
5.3	Jumlah Ternak Menurut Jenis Ternak di Kecamatan Payung Sekaki, 2019.....	60
5.4	Jumlah Ternak yang dipotong Menurut Jenis Ternak di Kecamatan Payung Sekaki (Ekor), 2019 .....	61
5.5	Populasi Unggas Menurut Jenis Unggas di Kecamatan Payung Sekaki (Ekor), 2019 .....	62
5.6	Produksi Ikan di Perairan Umum Menurut Jenis Ikan di Kecamatan Payung Sekaki (Ekor), 2019 .....	63
5.7	Produksi Ikan Budidaya di Kolam Menurut Jenis Ikan di Kecamatan Payung Sekaki (Ekor), 2019 .....	64
<b>6</b>	<b>INDUSTRI</b>	
6.1	Perkembangan Jumlah Industri Kecil di Kecamatan Payung Sekaki, 2017-2019 .....	68
6.2	Banyaknya Kelurahan Menurut Jenis Pengguna Listrik di Kecamatan Payung Sekaki, 2019 .....	69
<b>7</b>	<b>PERHUBUNGAN, KOMUNIKASI, DAN PERHOTELAN</b>	
7.1	Jumlah Menara dan Operator Layanan Komunikasi Telepon Seluler Serta Kondisi Sinyal Telepon Seluler di Kecamatan Payung Sekaki,2019.....	74
7.2	Banyaknya Kelurahan yang Memiliki Kantor Pos Menurut Jenisnya di Kecamatan Payung Sekaki, 2019.....	75
<b>8</b>	<b>PEREKONOMIAN</b>	
8.1	Jumlah Sarana dan Prasarana Ekonomi Menurut Jenisnya di	80

	Kecamatan Payung Sekaki, 2019.....	
8.2	Jumlah Sarana Lembaga Keuangan yang Beroperasi Menurut Jenisnya di Kecamatan Payung Sekaki, 2019 .....	81

<https://pekanbaru.kota.bps.go.id>

## DAFTAR GAMBAR

		Halaman
Gambar 1.1	Perbandingan Persentase Luas Wilayah Kecamatan Payung Sekaki, 2019.....	4
Gambar 2.1	Jumlah RT dan RW Menurut Kelurahan Di Kecamatan Payung Sekaki, 2019.....	11
Gambar 3.1	Perbandingan Jumlah Penduduk Menurut Kelurahan Di Kecamatan Payung Sekaki, 2019.....	21
Gambar 4.1	Jumlah Sekolah Negeri Menurut Jenis Sekolah Di Kecamatan Payung Sekaki, 2019.....	30
Gambar 4.2	Jumlah Sekolah Swasta Menurut Jenis Sekolah Di Kecamatan Payung Sekaki Tahun 2019.....	30
Gambar 5.1	Jumlah Populasi Ternak Menurut Jenis Ternak Di Kecamatan Payung Sekaki, 2019.....	57
Gambar 6.1	Perkembangan Jumlah Industri Kecil Di Kecamatan Payung Sekaki, 2017-2019	67
Gambar 8.1	Jumlah Sarana Perekonomian Menurut Kelurahan dan Jenis Sarana Perekonomian Di Kecamatan Payung Sekaki, 2019.....	79





## PENJELASAN UMUM

Tanda-tanda, satuan-satuan, dan lain-lainnya yang digunakan dalam publikasi ini adalah sebagai berikut:

### 1. TANDA-TANDA

Data tidak tersedia	:	...
Tidak ada atau nol	:	—
Data dapat diabaikan	:	0
Tanda decimal	:	,
Data tidak dapat ditampilkan	:	NA
Angka perkiraan	:	<sup>e</sup>
Angka sementara	:	<sup>x</sup>
Angka sangat sementara	:	<sup>xx</sup>
Angka diperbaiki	:	<sup>r</sup>

### 2. SATUAN

hektar (ha)	:	10 000 m <sup>2</sup>
kilometer (km)	:	1 000 meter (m)
kuintal/ <i>quintal</i>	:	100 kg
ton	:	1 000 kg

Perbedaan angka di belakang koma disebabkan oleh pembulatan angka.





# BAB 1 LETAK DAN GEOGRAFIS

<https://pekanbaru.kota.go.id>



## BAB 1

### LETAK DAN GEOGRAFIS

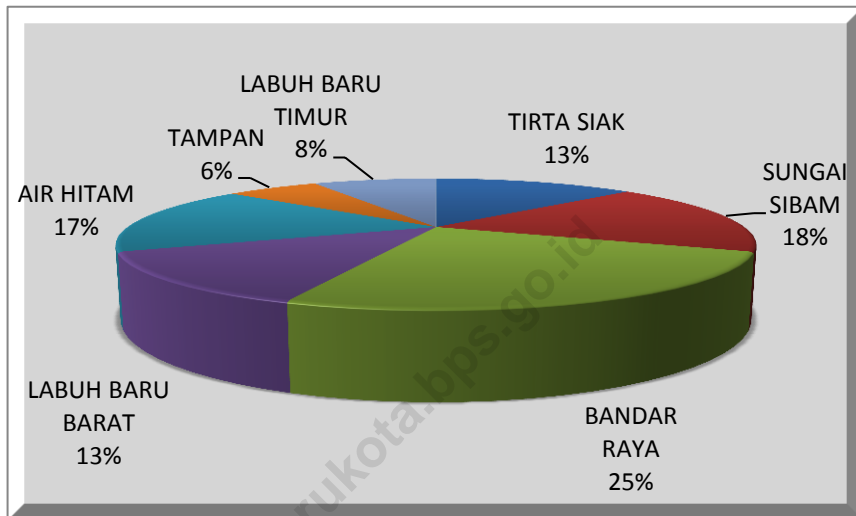
Kecamatan Payung Sekaki merupakan salah satu kecamatan di wilayah Kota Pekanbaru, terdiri atas 43 RW dan 201 RT. Luas wilayah Kecamatan Payung Sekaki adalah 43,24 km<sup>2</sup> dengan luas masing-masing kelurahan sebagai berikut:

- a. Kelurahan Labuh Baru Timur : 3,55 km<sup>2</sup>
- b. Kelurahan Tampan : 2,69 km<sup>2</sup>
- c. Kelurahan Air Hitam : 7,25 km<sup>2</sup>
- d. Kelurahan Labuh Baru Barat : 5,47 km<sup>2</sup>
- e. Kelurahan Bandar Raya : 10,86 km<sup>2</sup>
- f. Kelurahan Sungai Sibam : 7,69 km<sup>2</sup>
- g. Kelurahan Tirta Siak : 5,73 km<sup>2</sup>

Batas-batas wilayah Kecamatan Payung Sekaki adalah:

- Sebelah timur : berbatasan dengan Kecamatan Payung Sekaki dan Kecamatan Senapelan
- Sebelah barat : berbatasan dengan Kabupaten Kampar
- Sebelah utara : berbatasan dengan Kecamatan Rumbai
- Sebelah selatan : berbatasan dengan Kecamatan Tampan dan Kecamatan Marpoyan Damai

**Gambar 1.1**  
**Perbandingan Persentase Luas Wilayah**  
**Kecamatan Payung Sekaki, 2019**



Sumber: Kantor Camat Payung Sekaki

**Tabel 1.1 Luas Wilayah dan Persentase Luas Wilayah Menurut Kelurahan di Kecamatan Payung Sekaki, 2019**

	<b>Kelurahan</b>	<b>Luas (km<sup>2</sup>)</b>	<b>Persentase</b>
	(1)	(2)	(3)
1	Labuh Baru Timur	3,55	8
2	Tampan	2,69	6
3	Air Hitam	7,25	17
4	Labuh Baru Barat	5,47	13
5	Bandar Raya	10,86	25
6	Sungai Sibam	7,69	18
7	Tirta Siak	5,73	13
	<b>Jumlah</b>	<b>43,24</b>	<b>100</b>

Sumber: Kantor Camat Payung Sekaki



**Tabel 1.2** Tinggi Wilayah di Atas Permukaan Laut Menurut Kelurahan di Kecamatan Payung Sekaki, 2019

Kelurahan		Ketinggian (m)
(1)		(2)
1	Labuh Baru Timur	13,00
2	Tampan	9,00
3	Air Hitam	20,00
4	Labuh Baru Barat	14,00
5	Bandar Raya	15,00
6	Sungai Sibam	13,00
7	Tirta Siak	11,00
<b>Rata-rata</b>		<b>13,57</b>

Sumber: Kantor Camat Payung Sekaki

**Tabel 1.3** Jarak Kantor Kelurahan dengan Kantor Pemerintahan di Atasnya (km) Menurut Kelurahan di Kecamatan Payung Sekaki, 2019

	Kelurahan	Kantor Camat	Kantor Walikota
	(1)	(2)	(3)
1	Labuh Baru Timur	4,90	17,50
2	Tampan	6,50	17,70
3	Air Hitam	3,80	19,90
4	Labuh Baru Barat	2,50	20,30
5	Bandar Raya	3,00	21,80
6	Sungai Sibam	6,60	25,70
7	Tirta Siak	5,90	19,60
	<b>Rata-rata</b>	<b>4,74</b>	<b>20,36</b>

Sumber: Kantor Camat Payung Sekaki



# BAB 2

# PEMERINTAHAN

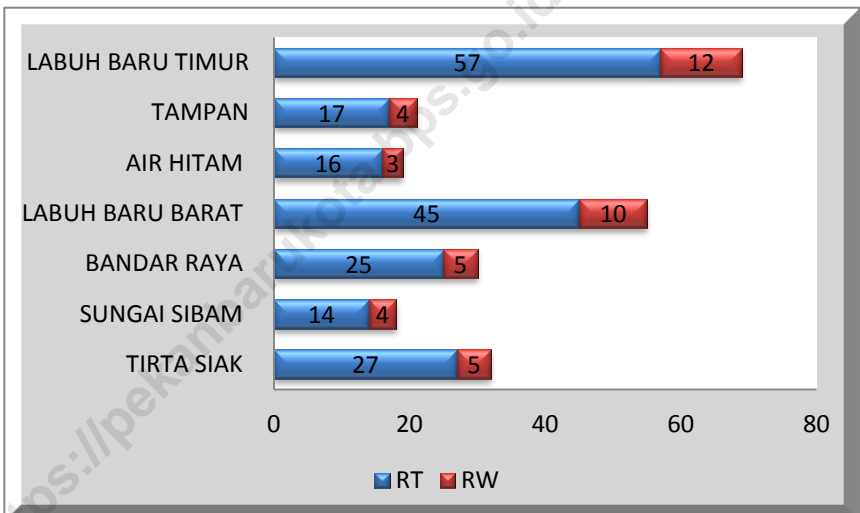
<https://pekanbaru.kota.bps.go.id>



## BAB 2 PEMERINTAHAN

Kecamatan Payung Sekaki terdiri dari 7 kelurahan, 43 RW dan 201 RT. Pada Tahun 2019 terdapat 21.356 kepala rumah tangga.

**Gambar 2.1**  
**Jumlah Rukun Tetangga (RT) dan Rukun Warga (RW) Menurut Kelurahan di Kecamatan Payung Sekaki, 2019**



Sumber: Kantor Camat Payung Sekaki

**Tabel 2.1** Status Pemerintahan, Jumlah Rukun Tetangga (RT), dan Rukun Warga (RW) Menurut Kelurahan di Kecamatan Payung Sekaki, 2019

	Kelurahan	Status Pemerintahan	Jumlah RT	Jumlah RW
	(1)	(2)	(3)	(4)
1	Labuh Baru Timur	Kelurahan	57	12
2	Tampan	Kelurahan	17	4
3	Air Hitam	Kelurahan	16	3
4	Labuh Baru Barat	Kelurahan	45	10
5	Bandar Raya	Kelurahan	25	5
6	Sungai Sibam	Kelurahan	14	4
7	Tirta Siak	Kelurahan	27	5
<b>Jumlah</b>			<b>201</b>	<b>43</b>

Sumber: Kantor Camat Payung Sekaki

**Tabel 2.2**      **Klasifikasi Kelurahan Menurut Perkembangannya di Kecamatan Payung Sekaki, 2019**

<b>Kelurahan</b>	<b>Klasifikasi</b>
(1)	(2)
1    Labuh Baru Timur	Swasembada
2    Tampan	Swasembada
3    Air Hitam	Swasembada
4    Labuh Baru Barat	Swasembada
5    Bandar Raya	Swasembada
6    Sungai Sibam	Swasembada
7    Tirta Siak	Swasembada
<b>Jumlah Tradisional</b>	-
<b>Jumlah Swadaya</b>	-
<b>Jumlah Swakarsa</b>	-
<b>Jumlah Swasembada</b>	7

Sumber: Kantor Camat Payung Sekaki



**Tabel 2.3 Nama Kepala Pemerintahan dan Pendidikan Tertinggi yang Ditamatkan Menurut Kelurahan di Kecamatan Payung Sekaki, 2019**

	<b>Kelurahan</b>	<b>Nama Lurah/Camat</b>	<b>Pendidikan Tertinggi yang Ditamatkan</b>
	(1)	(2)	(3)
1	Labuh Baru Timur	Zulkifli, S.HI	S1
2	Tampan	Hermayeni, S.Pd	S1
3	Air Hitam	Zulfi Ijum, S.Kom, M.Si	S2
4	Labuh Baru Barat	Wahyu Noviandri, M.Pd	S2
5	Bandar Raya	Herman Yunus, S.Sos	S1
6	Sungai Sibam	Sarnubi, M.Si	S1
7	Tirta Siak	Suci Trianingsih, SH	S1
	<b>Kecamatan Payung Sekaki</b>	<b>Fauzan, S.STP, M.Si</b>	<b>S1</b>

Sumber: Kantor Camat Payung Sekaki

**Tabel 2.4 Jumlah Pegawai Kecamatan Menurut Golongan dan Pendidikan yang Ditamatkan di Kecamatan Payung Sekaki, 2019**

Pendidikan	Golongan				Jumlah
	I	II	III	IV	
(1)	(2)	(3)	(4)	(5)	(6)
≤ SMA	-	4	3	-	7
DI/DII/DII	-	-	2	-	2
S1/DIV	-	-	7	-	7
S2/S3	-	-	1	2	3
<b>Jumlah</b>	<b>-</b>	<b>4</b>	<b>13</b>	<b>2</b>	<b>19</b>

Sumber: Kantor Camat Payung Sekaki

**Tabel 2.5 Jumlah Pegawai Kelurahan Kecamatan Menurut Kelurahan dan Golongan di Kecamatan Payung Sekaki, 2019**

Kelurahan	Golongan				Jumlah
	I	II	III	IV	
(1)	(2)	(3)	(4)	(5)	(6)
1 Labuh Baru Timur	-	1	6	-	7
2 Tampan	-	-	6	-	6
3 Air Hitam	-	-	5	1	6
4 Labuh Baru Barat	-	-	5	1	6
5 Bandar Raya	-	1	5	-	6
6 Sungai Sibam	-	1	5	-	6
7 Tirta Siak	-	2	6	-	8
<b>Jumlah</b>	-	<b>5</b>	<b>38</b>	<b>2</b>	<b>45</b>

Sumber: Kantor Camat Payung Sekaki

**Tabel 2.6 Jumlah Pegawai Kelurahan Menurut Kelurahan dan Pendidikan Tertinggi yang Ditamatkan di Kecamatan Payung Sekaki, 2019**

Kelurahan	Golongan				Jumlah
	≤ SMA	DI/DII/ DIII	S1/DIV	S2/S3	
(1)	(2)	(3)	(4)	(5)	(6)
1 Labuh Baru Timur	3	1	3	-	7
2 Tampan	3	-	3	-	6
3 Air Hitam	2	1	2	1	6
4 Labuh Baru Barat	1	-	4	1	6
5 Bandar Raya	2	-	4	-	6
6 Sungai Sibam	2	-	4	-	6
7 Tirta Siak	4	-	4	-	8
<b>Jumlah</b>	<b>17</b>	<b>2</b>	<b>24</b>	<b>2</b>	<b>45</b>

Sumber: Kantor Camat Payung Sekaki



# BAB 3 KEPENDUDUKAN

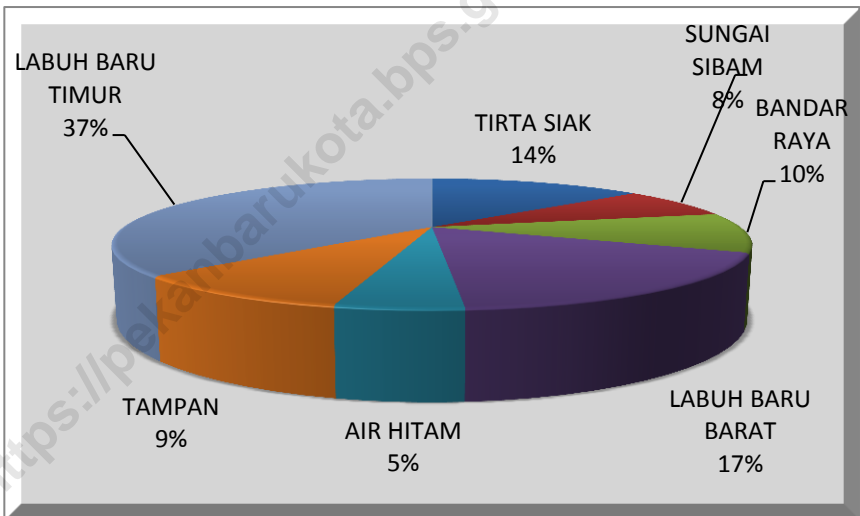
<https://pekanbaru.kota.bps.go.id>



### BAB 3 KEPENDUDUKAN

Jumlah penduduk Kecamatan Payung Sekaki mencapai 91.266 jiwa pada tahun 2019. Kepadatan penduduknya mencapai 2.111 jiwa/km<sup>2</sup>, dengan kelurahan terpadat adalah Labuh Baru Timur sebesar 9.428 jiwa/km<sup>2</sup>.

**Gambar 3.1**  
**Perbandingan Jumlah Penduduk Menurut Kelurahan**  
**di Kecamatan Payung Sekaki, 2019**



Sumber: Kantor Lurah di Wilayah Kecamatan Payung Sekaki



**Tabel 3.1 Jumlah Penduduk Menurut Kelurahan dan Jenis Kelamin di Kecamatan Payung Sekaki, 2019**

	<b>Kelurahan</b>	<b>Laki-laki</b>	<b>Perempuan</b>	<b>Jumlah</b>
	(1)	(2)	(3)	(4)
1	Labuh Baru Timur	19 898	13 572	33 470
2	Tampan	3 838	4 810	8 648
3	Air Hitam	2 138	2 553	4 691
4	Labuh Baru Barat	7 404	8 549	15 953
5	Bandar Raya	4 131	4 836	8 967
6	Sungai Sibam	3 251	3 685	6 936
7	Tirta Siak	5 972	6 629	12 602
	<b>Jumlah</b>	<b>46 633</b>	<b>44 633</b>	<b>91 266</b>

Sumber: Kantor Lurah di Wilayah Kecamatan Payung Sekaki

**Tabel 3.2 Rasio Jenis Kelamin Menurut Kelurahan Kecamatan Payung Sekaki, 2019**

	<b>Kelurahan</b>	<b>Laki-laki</b>	<b>Perempuan</b>	<b>Rasio Jenis Kelamin</b>
	(1)	(2)	(3)	(4)
1	Labuh Baru Timur	19 898	13 572	40,55
2	Tampan	3 838	4 810	55,62
3	Air Hitam	2 138	2 553	54,42
4	Labuh Baru Barat	7 404	8 549	53,59
5	Bandar Raya	4 131	4 836	53,93
6	Sungai Sibam	3 251	3 685	53,13
7	Tirta Siak	5 972	6 629	52,61
	<b>Jumlah</b>	<b>46 633</b>	<b>44 633</b>	<b>48,90</b>

Sumber: Kantor Lurah di Wilayah Kecamatan Payung Sekaki

**Tabel 3.3**      **Kepadatan Penduduk Menurut Kelurahan di Kecamatan Payung Sekaki, 2019**

	<b>Kelurahan</b>	<b>Luas (km<sup>2</sup>)</b>	<b>Jumlah Penduduk</b>	<b>Kepadatan Penduduk (Penduduk/km<sup>2</sup>)</b>
	(1)	(2)	(3)	(4)
1	Labuh Baru Timur	3,55	33 470	9 428
2	Tampan	2,69	8 648	3 215
3	Air Hitam	7,25	4 691	647
4	Labuh Baru Barat	5,47	15 953	2 916
5	Bandar Raya	10,86	8 967	826
6	Sungai Sibam	7,69	6 936	902
7	Tirta Siak	5,73	12 602	2 199
	<b>Jumlah</b>	<b>43,24</b>	<b>91 266</b>	<b>2 111</b>

Sumber: Kantor Lurah di Wilayah Kecamatan Payung Sekaki

**Tabel 3.4 Rata-rata Banyaknya Anggota Rumah Tangga (ART) Menurut Kelurahan di Kecamatan Payung Sekaki, 2019**

Kelurahan	Jumlah Penduduk	Jumlah Rumah Tangga	Rata-rata Banyaknya ART
(1)	(2)	(3)	(4)
1 Labuh Baru Timur	33 470	8 621	3,88
2 Tampan	8 648	1 749	4,95
3 Air Hitam	4 691	1 644	2,85
4 Labuh Baru Barat	15 953	3 053	5,23
5 Bandar Raya	8 967	1 504	5,96
6 Sungai Sibam	6 936	2 783	2,49
7 Tirta Siak	12 602	2 002	6,29
<b>Jumlah</b>	<b>91 266</b>	<b>21 356</b>	<b>4,27</b>

Sumber: Kantor Lurah di Wilayah Kecamatan Payung Sekaki



# BAB 4 SOSIAL

<https://pekanbaru.kota.bps.go.id>





## **BAB 4**

### **SOSIAL**

#### **PENDIDIKAN**

Untuk melihat gambaran secara umum perkembangan pendidikan di Kecamatan Payung Sekaki dalam publikasi ini disajikan mengenai data pendidikan meliputi data TK, SD, SLTP dan SLTA baik yang dikelola oleh pemerintah maupun yang dikelola oleh swasta.

#### **KESEHATAN**

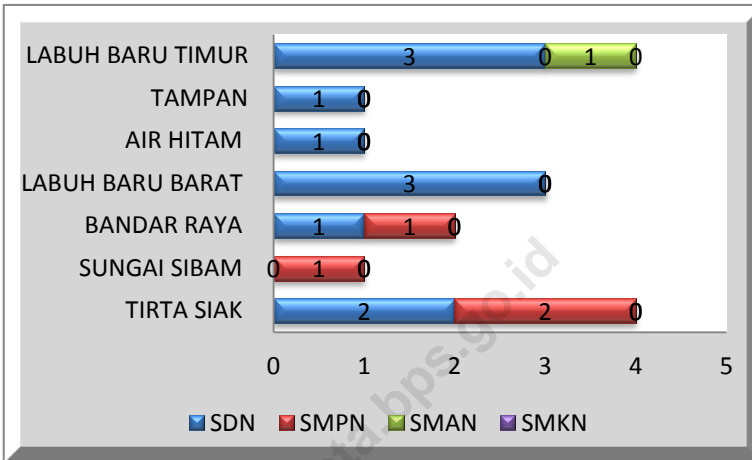
Pembangunan bidang kesehatan bertujuan agar semua lapisan masyarakat dapat memperoleh pelayanan kesehatan secara mudah, murah dan merata. Dengan tujuan tersebut diharapkan akan tercapai derajat kesehatan masyarakat yang baik.

#### **SOSIAL LAINNYA**

Usaha kesejahteraan sosial dilaksanakan oleh pemerintah bersama dengan masyarakat untuk mewujudkan tata kehidupan dan penghidupan sosial material dan spiritual. Informasi yang dimuat dalam sub bab ini antara lain data penyandang cacat, keadaan perumahan, sarana rekreasi dan jumlah pencurian.

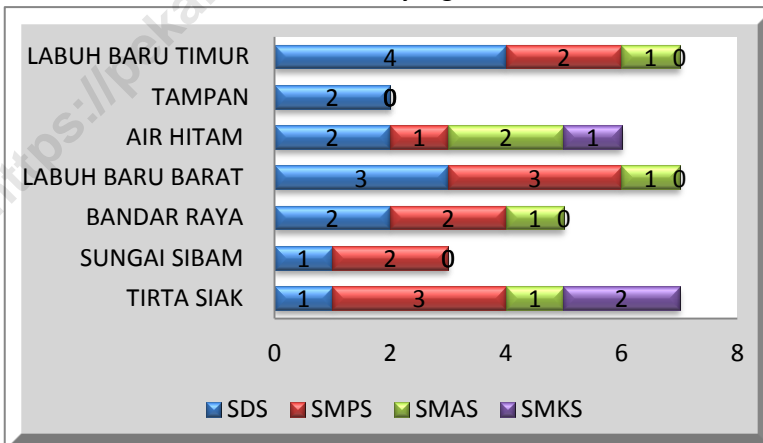


**Gambar 4.1**  
**Jumlah Sekolah Negeri Menurut Jenis Sekolah**  
**di Kecamatan Payung Sekaki, 2019**



Sumber: Dinas Pendidikan Kota Pekanbaru

**Gambar 4.2**  
**Jumlah Sekolah Swasta Menurut Jenis Sekolah**  
**Di Kecamatan Payung Sekaki, 2019**



Sumber: Dinas Pendidikan Kota Pekanbaru

**Tabel 4.1** Banyaknya Sekolah Menurut Tingkat Pendidikan di Kecamatan Payung Sekaki, 2019

Jenjang Pendidikan	Jumlah Sekolah	
	Negeri	Swasta
(1)	(2)	(3)
1 Sekolah Dasar (SD)	10	14
2 Madrasah Ibtidaiyah (MI)	-	4
3 Sekolah Menengah Pertama (SMP)	3	12
4 Madrasah Tsanawiyah (MTs)	-	3
5 Sekolah Menengah Atas (SMA)	1	4
6 Madrasah Aliyah (MA)	-	2
7 Sekolah Menengah Kejuruan (SMK)	-	3
8 Akademi/Perguruan Tinggi	-	8
<b>Jumlah</b>	<b>14</b>	<b>50</b>

Sumber: BPS, Pendataan Potensi Desa (Podes) 2019

**Tabel 4.2 Banyaknya Guru Sekolah Umum Menurut Kelurahan dan Tingkat Pendidikan di Kecamatan Payung Sekaki, 2019**

Kelurahan	SD		SMP	
	Negeri	Swasta	Negeri	Swasta
(1)	(2)	(3)	(4)	(5)
1 Labuh Baru Timur	56	10	-	38
2 Tampan	10	9	-	26
3 Air Hitam	16	111	-	63
4 Labuh Baru Barat	77	100	-	55
5 Bandar Raya	15	66	27	30
6 Sungai Sibam	-	21	10	-
7 Tirta Siak	34	58	43	15
<b>Jumlah</b>	<b>208</b>	<b>375</b>	<b>80</b>	<b>227</b>

Sumber: Dinas Pendidikan Kota Pekanbaru

Lanjutan Tabel 4.2

Kelurahan	SMA		SMK		Jumlah
	Negeri	Swasta	Negeri	Swasta	
(1)	(7)	(8)	(9)	(10)	(11)
1 Labuh Baru Timur	64	20	-	58	246
2 Tampan	-	-	-	-	45
3 Air Hitam	-	48	-	-	238
4 Labuh Baru Barat	-	28	-	-	260
5 Bandar Raya	-	34	-	26	198
6 Sungai Sibam	-	-	-	-	31
7 Tirta Siak	-	14	-	-	164
<b>Jumlah</b>	<b>64</b>	<b>144</b>	<b>6</b>	<b>84</b>	<b>1 182</b>

Sumber: Dinas Pendidikan Kota Pekanbaru

**Tabel 4.3 Banyaknya Murid Sekolah Umum Menurut Kelurahan dan Tingkat Pendidikan di Kecamatan Payung Sekaki, 2019**

Kelurahan	SD		SMP	
	Negeri	Swasta	Negeri	Swasta
(1)	(2)	(3)	(4)	(5)
1 Labuh Baru Timur	1 236	147	-	363
2 Tampan	179	119	-	159
3 Air Hitam	281	1 554	-	780
4 Labuh Baru Barat	1 576	1 093	-	469
5 Bandar Raya	343	1 363	426	516
6 Sungai Sibam	-	393	111	-
7 Tirta Siak	789	764	694	156
<b>Jumlah</b>	<b>4 404</b>	<b>5 433</b>	<b>1 231</b>	<b>2 443</b>

Sumber: Dinas Pendidikan Kota Pekanbaru

Lanjutan Tabel 4.3

Kelurahan	SMA		SMK		Jumlah
	Negeri	Swasta	Negeri	Swasta	
(1)	(7)	(8)	(9)	(10)	(11)
1 Labuh Baru Timur	847	262	-	1 322	4 177
2 Tampan	-	-	-	-	457
3 Air Hitam	-	711	-	-	3 326
4 Labuh Baru Barat	-	342	-	-	3 480
5 Bandar Raya	-	442	-	309	3 399
6 Sungai Sibam	-	-	-	-	504
7 Tirta Siak	-	70	-	-	2 473
<b>Jumlah</b>	<b>847</b>	<b>1 827</b>	<b>-</b>	<b>1 631</b>	<b>17 816</b>

Sumber: Dinas Pendidikan Kota Pekanbaru

**Tabel 4.4** Banyaknya Ruang Belajar Sekolah Menurut Kelurahan dan Tingkat Pendidikan di Kecamatan Payung Sekaki, 2019

Kelurahan	SD		SMP	
	Negeri	Swasta	Negeri	Swasta
	(1)	(2)	(3)	(4)
1 Labuh Baru Timur	40	7	-	19
2 Tampan	6	8	-	8
3 Air Hitam	12	61	-	29
4 Labuh Baru Barat	43	57	-	23
5 Bandar Raya	10	28	12	17
6 Sungai Sibam	-	16	8	-
7 Tirta Siak	26	58	17	9
<b>Jumlah</b>	<b>137</b>	<b>235</b>	<b>37</b>	<b>105</b>

Sumber: Dinas Pendidikan Kota Pekanbaru

Lanjutan Tabel 4.4

Kelurahan	SMA		SMK		Jumlah
	Negeri	Swasta	Negeri	Swasta	
(1)	(7)	(8)	(9)	(10)	(11)
1 Labuh Baru Timur	26	11	-	30	133
2 Tampan	-	-	-	-	22
3 Air Hitam	-	28	-	-	130
4 Labuh Baru Barat	-	13	-	9	145
5 Bandar Raya	-	20	-	16	103
6 Sungai Sibam	-	-	-	-	24
7 Tirta Siak	-	6	-	-	116
<b>Jumlah</b>	<b>26</b>	<b>78</b>	<b>-</b>	<b>55</b>	<b>673</b>

Sumber: Dinas Pendidikan Kota Pekanbaru



**Tabel 4.5 Banyaknya Pernikahan Menurut Kelurahan di Kecamatan Payung Sekaki, 2019**

Kelurahan	Jumlah Pernikahan
(1)	(2)
1 Labuh Baru Timur	110
2 Tampan	49
3 Air Hitam	21
4 Labuh Baru Barat	82
5 Bandar Raya	153
6 Sungai Sibam	16
7 Tirta Siak	84
<b>Jumlah</b>	<b>515</b>

Sumber: Kantor Urusan Agama Payung Sekaki

**Tabel 4.6** Banyaknya Sarana Kesehatan Menurut Jenisnya di Kecamatan Payung Sekaki, 2019

Jenis Sarana Kesehatan		Jumlah
(1)		(2)
1	Rumah Sakit	-
2	Rumah Sakit Bersalin	3
3	Poliklinik/Balai Pengobatan	11
4	Puskesmas Rawat Inap	1
5	Puskesmas Tanpa Rawat Inap	1
6	Apotek	15

Sumber: BPS, Pendataan Potensi Desa (Podes) 2019

**Tabel 4.7 Banyaknya Tenaga Kesehatan Menurut Jenis Kelamin di Puskesmas Kecamatan Payung Sekaki, 2019**

Jenis Tenaga Kesehatan		Laki - Laki	Perempuan
(1)		(2)	(3)
1	Dokter	-	9
2	Mantri Kesehatan / Perawat	-	7
3	Bidan	-	8
4	Dukun Bersalin	-	-
5	Tenaga Kesehatan Lainnya	2	10
<b>Jumlah</b>		<b>2</b>	<b>34</b>

Sumber: Puskesmas Payung Sekaki

**Tabel 4.8 Banyaknya Penyakit yang Ditangani di Puskesmas Menurut Jenis Penyakit di Kecamatan Payung Sekaki, 2019**

Jenis Penyakit		Banyaknya Kasus Penyakit
(1)		(2)
1	ISPA	3 735
2	Hypertensi	2 252
3	Influenza	829
4	Gastritis	489
5	Pulpa Jaringan Periodontal Dan Tulang Alveolar	403
<b>Jumlah</b>		<b>7 708</b>

Sumber: Puskesmas Payung Sekaki

Catatan: Penyakit yang didata adalah urutan lima besar yang ditangani puskesmas tersebut

**Tabel 4.9 Banyaknya Apotek dan Toko Obat Menurut Kelurahan di Kecamatan Payung Sekaki, 2019**

	<b>Kelurahan</b>	<b>Jumlah Apotek</b>	<b>Jumlah Toko Obat</b>
	(1)	(2)	(3)
1	Labuh Baru Timur	8	-
2	Tampan	5	-
3	Air Hitam	3	-
4	Labuh Baru Barat	4	4
5	Bandar Raya	3	-
6	Sungai Sibam	2	-
7	Tirta Siak	2	-
	<b>Jumlah</b>	<b>37</b>	<b>4</b>

Sumber: Puskesmas Payung Sekaki

**Tabel 4.10 Banyaknya Pasangan Usia Subur (PUS) Menurut Kelurahan di Kecamatan Payung Sekaki, 2019**

Kelurahan		Jumlah
(1)		(2)
1	Labuh Baru Timur	5 510
2	Tampan	2 385
3	Air Hitam	1 916
4	Labuh Baru Barat	2 922
5	Bandar Raya	2 290
6	Sungai Sibam	983
7	Tirta Siak	2 437
<b>Jumlah</b>		<b>18 443</b>

Sumber: Puskesmas Payung Sekaki

**Tabel 4.11 Banyaknya Peserta Keluarga Berencana (KB) Menurut Kelurahan dan Alat KB yang Digunakan di Kecamatan Payung Sekaki, 2019**

	Kelurahan	Implan/ Susuk	IUD/ Spiral	Suntik	Kondom	PIL	MOW/ MOP	Jumlah
	(1)	(2)	(3)	(4)	(5)	(6)	(7)	(8)
1	Labuh Baru Timur	473	429	1 526	2	932	110	3 683
2	Tampan	329	275	660	64	405	40	1 778
3	Air Hitam	102	161	602	42	327	24	1 261
4	Labuh Baru Barat	272	342	717	108	656	32	2 132
5	Bandar Raya	270	212	627	74	433	23	1 639
6	Sungai Sibam	138	111	262	26	170	18	725
7	Tirta Siak	180	219	858	50	401	32	1 740
	<b>Jumlah</b>	<b>1 765</b>	<b>1 749</b>	<b>5 252</b>	<b>575</b>	<b>3 324</b>	<b>279</b>	<b>12 944</b>

Sumber: Puskesmas Payung Sekaki

**Tabel 4.12 Banyaknya Balita yang Pernah Mendapatkan Imunisasi Menurut Kelurahan dan Jenis Imunisasi di Kecamatan Payung Sekaki, 2019**

	Kelurahan	Hepatitis B0	BCG, Polio 1	DPT-HB1, Polio 2	DPT-HB2, Polio 3	DPT-HB3, Polio 4	Campak
	(1)	(2)	(3)	(4)	(5)	(6)	(7)
1	Labuh Baru Timur	542	593	610	610	610	512
2	Tampan	222	225	230	230	230	269
3	Air Hitam	219	217	220	220	220	220
4	Labuh Baru Barat	377	405	314	314	314	327
5	Bandar Raya	171	175	180	180	180	185
6	Sungai Sibam	150	147	155	155	155	165
7	Tirta Siak	4	305	308	308	308	249
	<b>Jumlah</b>	<b>1 685</b>	<b>2 067</b>	<b>2 017</b>	<b>2 017</b>	<b>2 017</b>	<b>1 927</b>

Sumber: Puskesmas Payung Sekaki



**Tabel 4.13 Jumlah Tempat Rekreasi Menurut Kelurahan di Kecamatan Payung Sekaki, 2019**

	<b>Kelurahan</b>	<b>Gedung Bioskop</b>	<b>Kolam Renang</b>	<b>Taman Rekreasi</b>	<b>Lainnya</b>
	(1)	(2)	(3)	(4)	(5)
1	Labuh Baru Timur	1	-	-	1
2	Tampan	-	-	1	1
3	Air Hitam	-	1	-	-
4	Labuh Baru Barat	1	1	1	-
5	Bandar Raya	-	-	-	1
6	Sungai Sibam	-	1	1	-
7	Tirta Siak	-	1	-	-
	<b>Jumlah</b>	<b>2</b>	<b>4</b>	<b>3</b>	<b>3</b>

Sumber: Kantor Camat Payung Sekaki

**Tabel 4.14 Jumlah Kasus yang dilaporkan ke Polisi Menurut Jenis Kasus di Kecamatan Payung Sekaki, 2019**

<b>Jenis Kasus</b>		<b>Banyaknya Kasus</b>
<b>(1)</b>		<b>(2)</b>
1	Pencurian dengan pemberatan	21
2	Narkotika	14
3	Curanmor Rd 2 / Rd 4	8
4	Penggelapan	12
5	Penganiayaan	7
<b>Jumlah</b>		<b>62</b>

Sumber: Polsek Payung Sekaki

Catatan: Kasus yang didata adalah urutan lima besar yang dilaporkan ke polsek

**Tabel 4.15 Banyaknya Kasus yang Dilimpahkan ke Kejaksaan Menurut Bulan di Kecamatan Payung Sekaki, 2019**

<b>Bulan</b>		<b>Berkas (SP. I)</b>	<b>Orang (SP.II)</b>
(1)		(2)	(3)
1	Januari	6	3
2	Februari	6	8
3	Maret	6	12
4	April	6	8
5	Mei	5	5
6	Juni	5	5
7	Juli	6	10
8	Agustus	8	12
9	September	6	6
10	Oktober	4	5
11	November	13	14
12	Desember	6	7
<b>Jumlah</b>		<b>77</b>	<b>95</b>

Sumber: Polsek Payung Sekaki

**Tabel 4.16 Banyaknya Tahanan Menurut Bulan di Kecamatan Payung Sekaki, 2019**

<b>Bulan</b>		<b>Banyaknya Kasus</b>
(1)		(2)
1	Januari	6
2	Februari	6
3	Maret	6
4	April	6
5	Mei	5
6	Juni	5
7	Juli	6
8	Agustus	8
9	September	6
10	Oktober	4
11	November	13
12	Desember	6
<b>Jumlah</b>		<b>77</b>

Sumber: Polsek Payung Sekaki

**Tabel 4.17 Banyaknya Kelurahan Menurut Keberadaan Sumber Penerangan Jalan Utama Kelurahan di Kecamatan Payung Sekaki, 2014, 2018 dan 2019**

<b>Sumber Penerangan Jalan Utama</b>		<b>2014</b>	<b>2018</b>	<b>2019</b>
(1)		(2)	(3)	(4)
1	Listrik Pemerintah	4	7	7
2	Listrik Non Pemerintah	-	-	-
3	Non Listrik	-	-	-

Sumber: BPS, Pendataan Potensi Desa (Podes) 2014, 2018, dan 2019

**Tabel 4.18 Banyaknya Kelurahan Menurut Jenis Bahan Bakar untuk Memasak yang Digunakan oleh Sebagian Besar Keluarga di Kecamatan Payung Sekaki, 2018 dan 2019**

Jenis Bahan Bakar		2018	2019
(1)		(2)	(3)
1	Gas Kota	-	-
2	LPG 3 Kg	7	7
3	LPG lebih dari 3 Kg	-	-
4	Minyak Tanah	-	-
5	Kayu Bakar	-	-
6	Lainnya	-	-

Sumber: BPS, Pendataan Potensi Desa (Podes) 2014, 2018, dan 2019

**Tabel 4.19 Banyaknya Kelurahan Menurut Sumber Air Minum Sebagian Besar Keluarga di Kecamatan Payung Sekaki, 2014, 2018 dan 2019**

Sumber Air Minum		2014	2018	2019
(1)		(2)	(3)	(4)
1	Air kemasan	4	-	-
2	Air isi ulang	-	7	7
3	Ledeng dengan meteran	-	-	-
4	Ledeng tanpa meteran	-	-	-
5	Sumur bor atau pompa	-	-	-
6	Sumur	-	-	-
7	Mata air	-	-	-
8	Sungai/Danau/Kolam/ Waduk/Situ/ Embung/Bendungan	-	-	-
9	Air hujan	-	-	-
10	Lainnya	-	-	-

Sumber: BPS, Pendataan Potensi Desa (Podes) 2014, 2018, dan 2019

**Tabel 4.20 Banyaknya Kelurahan Menurut Penggunaan Fasilitas Tempat Buang Air Besar Sebagian Besar Keluarga di Kecamatan Payung Sekaki, 2014, 2018 dan 2019**

Fasilitas Tempat Buang Air Besar	2014	2018	2019
(1)	(2)	(3)	(4)
<b>Jamban</b>			
1 Sendiri	4	7	7
2 Bersama	-	-	-
3 Umum	-	-	-
<b>Bukan Jamban</b>	-	-	-

Sumber: BPS, Pendataan Potensi Desa (Podes) 2014, 2018, dan 2019





# BAB 5 PERTANIAN

<https://pekanbaru.kota.bps.go.id>



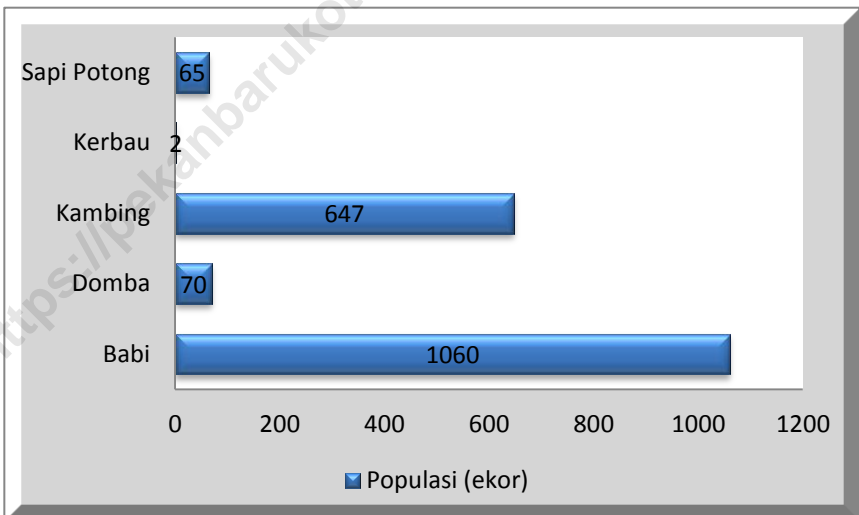


## BAB 5 PERTANIAN

Statistik pertanian yang disajikan dalam publikasi ini meliputi, peternakan dan tanaman bahan makanan. Data pertanian ini diawali dengan potensi lahan pertanian Kecamatan Payung Sekaki. Selain itu disajikan pula data luas panen dan produksi tanaman bahan makanan dan sayuran.

Data peternakan disajikan Menurut jenis hewan ternak, yang terdata di Kecamatan Payung Sekaki, seperti yang terlihat pada tabel di bawah ini.

**Gambar. 5.1**  
**Jumlah Populasi Ternak Menurut Jenis Ternak**  
**di Kecamatan Payung Sekaki, 2019**



Sumber: Dinas Pertanian dan Perikanan Kota Pekanbaru

**Tabel 5.1 Luas Panen dan Produksi Sayur-Sayuran Menurut Jenis Sayuran di Kecamatan Payung Sekaki, 2019**

<b>Jenis Tanaman</b>	<b>Luas Panen (Ha)</b>	<b>Produksi (Kuintal)</b>
(1)	(2)	(3)
Bayam	12	255
Kangkung	12	245
Petsai	11	500
Cabai besar	1	100

Sumber: BPS, Statistik Pertanian Hortikultura SPH-SBS

**Tabel 5.2 Jumlah Produksi Buah-Buahan Menurut Jenis Buah di Kecamatan Payung Sekaki, 2019**

<b>Jenis Buah-Buahan</b>	<b>Produksi (Kuintal)</b>
(1)	(2)
Pepaya	47
Pisang	40

Sumber: BPS, Statistik Pertanian Hortikultura SPH-SBS

**Tabel 5.3** Populasi Ternak Menurut Jenis Ternak di Kecamatan Payung Sekaki, 2019

Jenis Ternak	Populasi (Ekor)
(1)	(2)
Babi	1 060
Kambing	647
Domba	70
Sapi potong	65
Kerbau	2

Sumber: Dinas Pertanian dan Perikanan Kota Pekanbaru

**Tabel 5.4 Jumlah Ternak yang Dipotong Menurut Jenis Ternak di Kecamatan Payung Sekaki (Ekor), 2019**

Jenis Ternak		Jumlah yang Dipotong (Ekor)
(1)		(2)
1	Babi	1 110
2	Sapi potong	571
3	Kambing	351
4	Kerbau	34

Sumber: Dinas Pertanian dan Perikanan Kota Pekanbaru



**Tabel 5.5** Populasi Unggas Menurut Jenis Unggas di Kecamatan Payung Sekaki (Ekor), 2019

Jenis Unggas		Populasi (Ekor)
(1)		(2)
1	Ayam kampung	6 100
2	Ayam pedaging	6 000
3	Itik	795
4	Itik Manila	705

Sumber: Dinas Pertanian dan Perikanan Kota Pekanbaru

**Tabel 5.6 Produksi Ikan di Perairan Umum Menurut Jenis Ikan di Kecamatan Payung Sekaki (Ton), 2019**

Jenis Ikan		Produksi (Ton)
(1)		(2)
1	Baung	4,66
2	Juara	4,49
3	Rasau/Lukas	3,60
4	Gabus	2,96
5	Pantau	2,81
6	Betutu	2,80
7	Selais	1,65
8	Kelabau	1,49
9	Udang galah	0,27
10	Tuakang	0,18
11	Udang tawar	0,04

Sumber: Dinas Pertanian dan Perikanan Kota Pekanbaru

**Tabel 5.7**      **Produksi Ikan Budidaya di Kolam Menurut Jenis Ikan di Kecamatan Payung Sekaki (Ton), 2019**

<b>Jenis Ikan</b>		<b>Produksi (Ton)</b>
<b>(1)</b>		<b>(2)</b>
1	Gurame	10,96
2	Patin	10,16
3	Lele	9,36
4	Nila	7,77
5	Baung	1,38

Sumber: Dinas Pertanian dan Perikanan Kota Pekanbaru

# BAB 6 INDUSTRI

<https://pekanbaru.kota.bps.go.id>

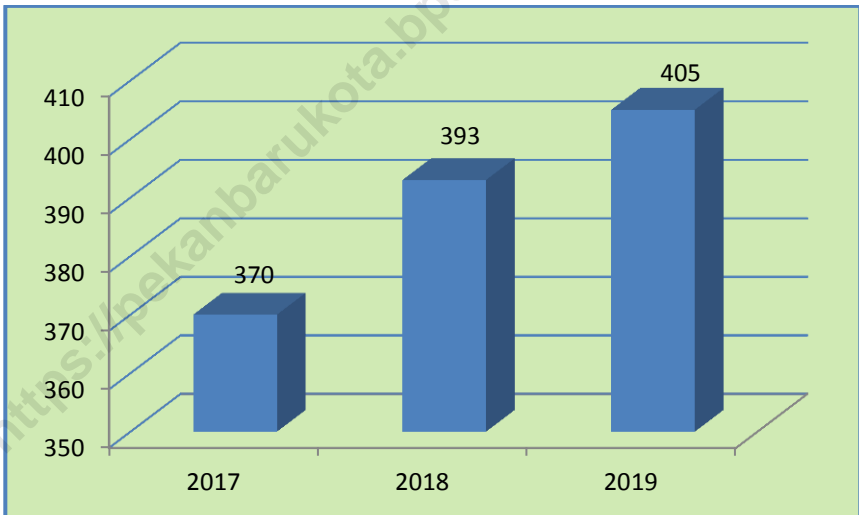




## BAB 6 INDUSTRI

Yang dimaksud industri sedang adalah industri yang mempunyai tenaga kerja 20 s.d 99 orang, sedangkan industri besar yang mempunyai tenaga kerja 100 orang atau lebih. Sementara itu industri kecil adalah perusahaan dengan tenaga kerja 5 s.d. 19 orang.

**Gambar 6.1**  
**Perkembangan Jumlah Industri Kecil di**  
**Kecamatan Payung Sekaki, 2017-2019**



Sumber: Dinas Perdagangan dan Perindustrian Kota Pekanbaru

**Tabel 6.1      Perkembangan Jumlah Industri Kecil di Kecamatan Payung Sekaki, 2017-2019**

<b>Tahun</b>	<b>Unit Usaha</b>
(1)	(2)
2017	370
2018	393
2019	405

Sumber: Dinas Perdagangan dan Perindustrian Kota Pekanbaru

**Tabel 6.2 Banyaknya Kelurahan Menurut Jenis Pengguna Listrik di Kecamatan Payung Sekaki, 2019**

<b>Jenis Pengguna Listrik</b>	<b>Jumlah Kelurahan</b>
(1)	(2)
PLN	7
Non PLN	-
Bukan Pengguna Listrik	-

Sumber: BPS, Pendataan Potensi Desa (Podes) 2019







**BAB 7**  
**PERHUBUNGAN,**  
**KOMUNIKASI**  
**DAN**  
**PERHOTELAN**

<https://pekanbaru.kemdiknas.go.id/>



## **BAB 7**

### **PERHUBUNGAN, KOMUNIKASI DAN PERHOTELAN**

Sarana dan prasarana komunikasi di Kecamatan Payung Sekaki pada tahun 2019 sudah bisa dikategorikan baik. Kondisi sinyal telepon seluler di sebagian besar wilayah Kecamatan Payung Sekaki sudah tergolong sangat kuat. Selain itu, untuk jalur komunikasi melalui fasilitas ekspedisi kantor pos maupun swasta sudah dapat dikatakan baik dan telah menjangkau sebagian besar kelurahan di wilayah Kecamatan Payung Sekaki.

Sarana dan prasarana transportasi di wilayah Kecamatan Payung Sekaki pun sudah relatif lengkap, terdapat moda transportasi umum bertrayek dan juga moda transportasi umum tanpa trayek.

**Tabel 7.1 Jumlah Menara dan Operator Layanan Komunikasi Telepon Seluler Serta Kondisi Sinyal Telepon Seluler di Kecamatan Payung Sekaki, 2019**

<b>Jenis Sarana dan Prasarana Layanan Telepon Seluler</b>		<b>Jumlah/Kualitas</b>
<b>(1)</b>		<b>(2)</b>
1	Jumlah menara telepon seluler (BTS)	22
2	Jumlah operator layanan komunikasi telepon seluler yang menjangkau wilayah kelurahan	34
3	Kondisi sinyal telepon seluler di sebagian besar wilayah kelurahan	Kuat

Catatan: Kategori Isian kolom 2: "Sangat kuat", "Kuat", "Lemah", "Tidak ada sinyal  
 Sumber: BPS, Pendataan Potensi Desa (Podes) 2019

**Tabel 7.2 Banyaknya Kelurahan yang Memiliki Kantor Pos Menurut Jenisnya di Kecamatan Payung Sekaki, 2019**

<b>Jenis Kantor Pos</b>		<b>Jumlah Kelurahan</b>
(1)		(2)
1	Kantor Pos/Pos Pembantu/Rumah Pos	2
2	Perusahaan/Agen Jasa Ekspedisi Swasta	7

Sumber: BPS, Pendataan Potensi Desa (Podes) 2019



# BAB 8 PEREKONOMIAN

<https://pekanbaru.kota.bps.go.id>

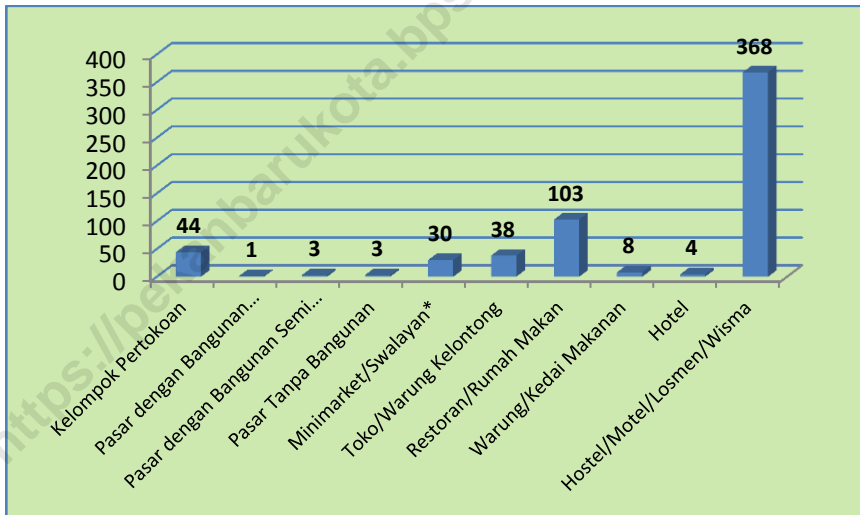




## BAB 8 PEREKONOMIAN

Dari sisi perekonomian, Kecamatan Payung Sekaki relatif telah memiliki sarana dan prasarana perekonomian yang memadai untuk memenuhi dan memfasilitasi kebutuhan penduduk yang ada di wilayah kecamatan ini.

**Gambar 8.1**  
**Jumlah Sarana Perekonomian Menurut**  
**Kelurahan Dan Jenis Sarana Perekonomian**  
**di Kecamatan Payung Sekaki, 2019**



Catatan: \* yang memiliki luas < 400 m<sup>2</sup>

Sumber: BPS, Pendataan Potensi Desa (Podes) 2019

**Tabel 8.1 Jumlah Sarana dan Prasarana Ekonomi Menurut Jenisnya di Kecamatan Payung Sekaki, 2019**

Jenis Sarana dan Prasarana Ekonomi		Jumlah
(1)		(2)
1	Kelompok Pertokoan	44
2	Pasar dengan Bangunan Permanen	1
3	Pasar dengan Bangunan Semi Permanen	3
4	Pasar Tanpa Bangunan	3
5	Minimarket/Swalayan*	30
6	Toko/Warung Kelontong	38
7	Restoran/Rumah Makan	103
8	Warung/Kedai Makanan	8
9	Hotel	4
10	Hostel/Motel/Losmen/Wisma	368

Catatan: \* yang memiliki luas < 400 m<sup>2</sup>

Sumber: BPS, Pendataan Potensi Desa (Podes) 2019

**Tabel 8.2 Jumlah Sarana Lembaga Keuangan yang Beroperasi Menurut Jenisnya di Kecamatan Payung Sekaki, 2019**

Jenis Sarana Lembaga Keuangan		Jumlah
(1)		(2)
1	Bank Umum Pemerintah	5
2	Bank Umum Swasta	11
3	Bank Perkreditan Rakyat	-

Sumber: BPS, Pendataan Potensi Desa (Podes) 2019

<https://pekanbaru.kota.bps.go.id>



# DATA

## MENCERDASKAN BANGSA



**BADAN PUSAT STATISTIK  
KOTA PEKANBARU**

Jl. Rawa Indah No. 2, Kel. Sidomulyo Timur, Pekanbaru  
Telp : (0761) 747 4567, Email : bps1471@bps.go.id  
Website : <http://pekanbarukota.bps.go.id>