



No. Katalog : 1102001.1803111

RAJABASA DALAM ANGKA 2012



Badan Pusat Statistik
Kabupaten Lampung Selatan

<http://lampungselatankab.bps>

RAJABASA
DALAM ANGKA
2012

RAJABASA DALAM ANGKA, 2012

ISSN : -
No. Publikasi : 18036.1220
Katalog BPS : 1102001.1803111
Ukuran Buku : 15 cm x 21 cm
Jumlah Halaman : xvii + 47 Halaman

Pengarah :
Ka. BPS Kabupaten Lampung Selatan

Naskah :
Hazairin

Penyunting :
Seksi NWA, BPS Kabupaten Lampung Selatan

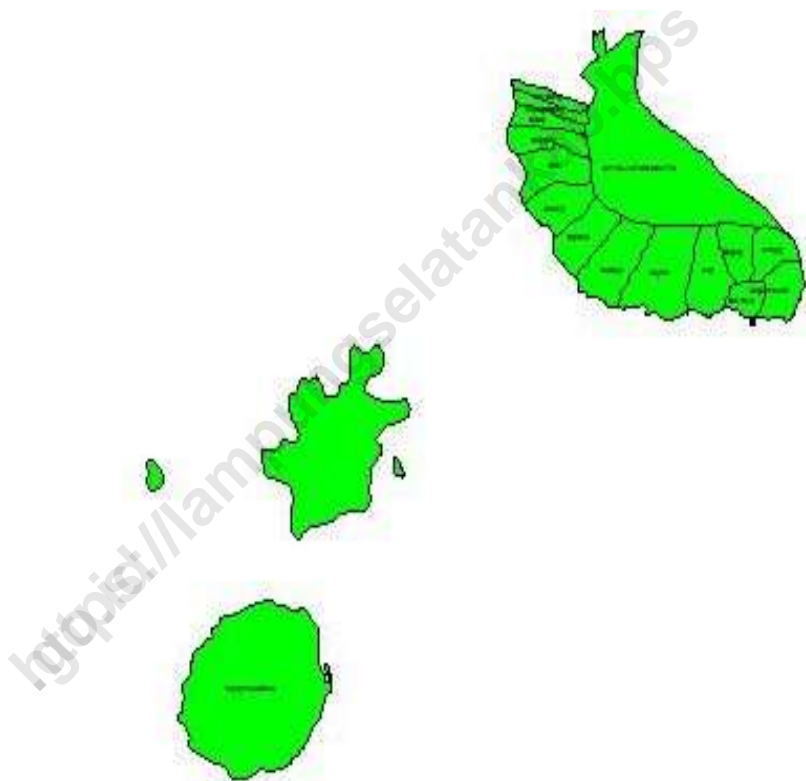
Gambar Kulit :
Seksi IPDS, BPS Kabupaten Lampung Selatan

Diterbitkan oleh :
BPS Kabupaten Lampung Selatan

Dicetak oleh :
CV. Pradana

Boleh dikutip dengan menyebutkan sumbernya
May be cited with reference to the source

PETA ADMINISTRATIF KECAMATAN RAJABASA



LAMBANG DAERAH KABUPATEN LAMPUNG SELATAN



1. BENTUK LAMBANG

Lambang Daerah Kabupaten Lampung Selatan berbentuk Perisai.

2. WARNA LAMBANG

Warna Lambang Daerah terdiri dari biru muda, kuning emas, biru tua, merah, putih, hijau, coklat dan hitam, yang masing-masing warna melambangkan :

- a. biru muda melambangkan perubahan, kejujuran, kemakmuran, ketaatan dan takwa;
- b. kuning emas melambangkan keagungan dan kejayaan serta kebesaran cita dan masyarakat untuk membangun daerah dan negaranya;
- c. biru tua melambangkan laut, kesetiaan, ketekunan dan ketabahan juga melambangkan kekayaan sungai dan lautan yang merupakan sumber perikanan dan kehidupan para nelayan;
- d. merah melambangkan keberanian dan kedinamisan;

-
- e. putih melambangkan kesucian;
 - f. hijau melambangkan kesejahteraan dan kecerdasan; dan
 - g. coklat melambangkan tanah yang subur untuk ladang dan sawah.

3. ISI LAMBANG

Isi Lambang Daerah mempunyai makna terdiri atas :

- a. kata Lampung Selatan berarti Daerah Kabupaten Lampung Selatan;
- b. pita berwarna merah melambangkan keberanian;
- c. bintang emas bersegi 5 (lima) melambangkan nilai-nilai keagamaan;
- d. siger melambangkan mahkota keagungan adat budaya dan tingkat kehidupan terhormat;
- e. bergerigi 7 (tujuh) melambangkan 7 (tujuh) marga antara lain (Marga Pesisir/Rajabasa, Marga Legun, Marga Katibung, Marga Dantaran, Marga Ratu, Marga Sekampung Ilir dan Marga Sekampung Udik);
- f. setangkai Padi berjumlah 14 (empat belas) bulir, Kapas berjumlah 11 (sebelas) tangkai, Mutiara pada Siger berjumlah 56 (lima puluh enam) butir, merujuk pada hari jadi Kabupaten Lampung Selatan 14 November 1956;
- g. gunung, laut, daratan dan pohon kelapa melambangkan kekayaan alam;
- h. aksara Lampung yang berarti suka bermusyawarah untuk menuju mufakat;
- i. sebuah badik melambangkan keperwiraan; dan
- j. besarnya Lambang disesuaikan dengan keperluan.

SAMBUTAN

Kecamatan Rajabasa Dalam Angka tahun 2012 adalah merupakan publikasi yang dihimpun oleh Koordinator Statistik Kecamatan Badan Pusat Statistik Kabupaten Lampung Selatan patut kita syukuri dan sambut dengan gembira.

Publikasi ini menyajikan berbagai informasi dan data statistik tentang pelaksanaan program pembangunan di Kecamatan Rajabasa dan dihimpun dari berbagai Instansi Pemerintah maupun Swasta di Kecamatan Rajabasa

Untuk dapat meningkatkan mutu data statistik yang baik, diharapkan kerjasama dan peran aktif dari berbagai instansi Pemerintah maupun Swasta. Sehingga dengan demikian publikasi Lampung Selatan Dalam Angka merupakan sumber informasi satu-satunya yang layak dipercaya untuk dimanfaatkan sebagai pedoman proses perencanaan, pelaksanaan dan evaluasi pembangunan.

Semoga publikasi ini bermanfaat bagi kita semua.

Kalianda, November 2012
Camat Rajabasa,

SETIAWANSYAH, AP. M.Si

KATA PENGANTAR

Penerbitan publikasi Kecamatan Rajabasa Dalam Angka tahun 2012 adalah kelanjutan dari penerbitan tahun sebelumnya. Publikasi ini merupakan hasil kerja Koordinator Statistik Kecamatan (KSK) BPS Kabupaten Lampung Selatan. Penyusunan dan penyajian tabel-tabel yang ada, disesuaikan dengan ketersediaan data pada sumber data (Dinas/Instansi).

Ucapan terima kasih disampaikan kepada Bapak Camat Rajabasa yang telah membantu dalam upaya pelaksanaan dan penerbitan, sehingga publikasi ini dapat diselesaikan dengan baik.

Penghargaan yang setinggi-tingginya kami sampaikan kepada semua pihak, terutama Dinas/Instansi di Kecamatan Rajabasa atas kerjasamanya, yang telah memberikan data sehingga publikasi ini dapat diterbitkan.

Semoga publikasi ini dapat bermanfaat bagi kita semua, guna menunjang pembangunan yang sedang dan akan kita laksanakan.

Rajabasa, November 2012
KSK RAJABASA,

HAZAIRIN

DAFTAR ISI

- Peta Administrasi Kecamatan Rajabasa	iv
- Lambang Daerah Kabupaten Lampung Selatan	v
- Sambutan Camat Rajabasa	vii
- Kata Pengantar	viii
- Daftar Isi	x
- Daftar Tabel	xi
- Daftar Gambar	xiv
- Pendahuluan	
➤ Sejarah Singkat Kecamatan Rajabasa	
➤ Geografi	
➤ Topografi	
BAB I GEOGRAFI	1
BAB II PEMERINTAHAN	8
BAB III KEPENDUDUKAN.....	13
BAB IV SOSIAL	20
BAB V PERTANIAN	27
BAB VI PERINDUSTRIAN DAN PERDAGANGAN	34
BAB VII KEUANGAN DAN HARGA.....	39

DAFTAR TABEL

BAB I GEOGRAFI

Tabel 1.1	Letak Kecamatan Rajabasa menurut Batas Wilayah, 2011	3
Tabel 1.2	Luas Wilayah menurut Desa di Kecamatan Rajabasa, 2011	4
Tabel 1.3	Tinggi Wilayah di Atas Permukaan Laut (DPL) menurut Desa di Kecamatan Rajabasa, 2011	5
Tabel 1.4	Letak Geografis Kecamatan Rajabasa menurut Desa dan Pantai/Bukan Pantai, 2011.....	6
Tabel 1.5	Jarak dari Desa ke Ibukota Kecamatan dan Ibukota Kabupaten, 2011.....	7

BAB II PEMERINTAHAN

Tabel 2.1	Klasifikasi Desa di Kecamatan Rajabasa, 2011.....	10
Tabel 2.2	Status Desa di Kecamatan Rajabasa, 2011	11
Tabel 2.3	Jumlah Dusun, Rukun Warga (RW) dan Rukun Tetangga (RT) di Kecamatan Rajabasa, 2011.....	12

BAB III PENDUDUK DAN KETENAGAKERJAAN

Tabel 3.1	Penduduk Kecamatan Rajabasa menurut Jenis Kelamin dan Sex Ratio Tahun 2003 – 2011.....	15
Tabel 3.2	Jumlah Penduduk menurut Kelompok Umur dan Jenis Kelamin di Kecamatan Rajabasa, 2011	16
Tabel 3.3	Jumlah Penduduk Kecamatan Rajabasa menurut Desa Jenis Kelamin dan Sex Ratio, 2011	17
Tabel 3.4	Kepadatan Penduduk Kecamatan Rajabasa menurut Desa, 2011.....	18
Tabel 3.5	Jumlah Pasangan Usia Subur (PUS) dan Peserta KB di Kecamatan Rajabasa menurut Desa, 2011	19

BAB IV SOSIAL

Tabel 4.1	Banyaknya Sekolah di Kecamatan Rajabasa menurut Desa dan Tingkatannya, 2011	22
Tabel 4.2	Banyaknya Fasilitas Kesehatan menurut Desa di Kecamatan Rajabasa, 2011	23
Tabel 4.3	Jumlah Tenaga Kesehatan menurut Desa di Kecamatan Rajabasa, 2011	24
Tabel 4.4	Banyaknya Tempat Ibadah menurut Desa di Kecamatan Rajabasa, 2011	25
Tabel 4.5	Keberadaan Srana Lapangan Olahraga menurut Desa di Kecamatan Rajabasa, 2011	26

BAB V PERTANIAN

Tabel 5.1	Luas Panen dan Produksi Tanaman Pangan di Kecamatan Rajabasa menurut Komodit, 2011	30
Tabel 5.2	Luas Panen dan Produksi Tanaman Sayuran di Kecamatan Rajabasa, 2011	31
Tabel 5.3	Luas Panen dan Produksi Tanaman Perkebunan di Kecamatan Rajabasa, 2011	32
Tabel 5.4	Jumlah Populasi dan Produksi Daging Ternak dan Unggas di Kecamatan Rajabasa menurut Jenis Ternak, 2011	33

BAB VI PERINDUSTRIAN DAN ENERGI

Tabel 6.1	Banyaknya Pasar, Toko, Rumah Makan dan Hotel menurut Desa di Kecamatan Rajabasa, 2011	36
Tabel 6.2	Jumlah Industri/Kerajinan Rakyat menurut Desa di Kecamatan Rajabasa, 2011	37
Tabel 6.3	Jumlah Industri Kecil menurut Desa dan Jenisnya di Kecamatan Rajabasa, 2011	38

BAB VII KEUANGAN DAN HARGA

Tabel 7.1	Target dan Realisasi Penerimaan Pajak bumi dan Bangunan (PBB) menurut Desa di Kecamatan Rajabasa, 2011	41
Tabel 7.2	Rata-rata Harga Kebutuhan Pokok di Kecamatan Rajabasa menurut Jenisnya, 2011	42

DAFTAR GAMBAR

Gambar 1	Perbandingan Luas Desa di Kecamatan Rajabasa (persen) Tahun 2011	44
Gambar 2	Piramida Penduduk Kecamatan Rajabasa menurut Kelompok Umur dan Jenis Kelamin, 2011	45
Gambar 3	Penduduk Kecamatan Rajabasa menurut Desa, 2011	46
Gambar 4	Banyaknya Sekolah Negeri dan Swasta di Kecamatan Rajabasa menurut Tingkatannya, 2011	47

PENDAHULUAN

SEKILAS KECAMATAN RAJABASA

Berdasarkan Surat Keputusan Gubernur Lampung Nomor : 138/3360/01/1991 pada tanggal 14 November 1991, wilayah pesisir Rajabasa adalah merupakan pecahan dari Kecamatan kalianda. Sejak tahun 1991 dibentuklah menjadi Kecamatan Pembantu Rajabasa dengan ibukota kecamatan berada di Desa Banding yang membawahi 15 (lima belas) desa di wilayah pesisir.

Selanjutnya sejak berlakunya Undang-Undang Otonomi Daerah No. 22 tahun 1999, maka tepatnya pada tahun 2001 Kecamatan kalianda telah dimekarkan menjadi 2 (dua) kecamatan, yaitu : Kecamatan kalianda dengan ibukotanya di Desa Kalianda, dan Kecamatan Rajabasa dengan ibukotanya di Desa Banding, yang terdiri dari 15 Desa/Kelurahan, dengan luas wilayah $\pm 100,12$ km²

KEADAAN WILAYAH/LETAK GEOGRAFI

Secara administratif, Kecamatan Rajabasa berbatasan dengan :

- Sebelah Utara : berbatasan dengan Gunung Rajabasa;
- Sebelah Selatan : berbatasan dengan Selat Sunda
- Sebelah Barat : berbatasan dengan Kecamatan Penengahan
- Sebelah Timur : berbatasan dengan Kecamatan Kalianda

Adapun bentuk wilayah Kecamatan Rajabasa secara keseluruhan terletak di tepi pantai dengan ketinggian wilayah antara 0 – 281 meter di atas permukaan laut. Selain itu, sebesar 35 % wilayah merupakan dataran rendah, dan 65 % wilayah merupakan dataran tinggi.

PENDUDUK

Penduduk Kecamatan Rajabasa Tahun 2010, berjumlah 23.269 jiwa, terdiri dari 12.359 jiwa laki-laki dan 10.910 jiwa perempuan. Tingkat kepadatan Penduduk 232,41 jiwa/km².

PARIWISATA

Kawasan wisata di Kecamatan Rajabasa pada umumnya belum dikelola secara professional dan masih bersifat alami diantaranya :

1. Pantai Canti Indah terletak di Desa Canti;
2. Kolam renang terletak di Desa Canti;
3. Pantai banding Resort terletak di Desa Banding;
4. Pantai Wartawan terletak di desa Way Muli;
5. Pantao Khailhai terletak di Desa Batu Balak;
6. Wisata alam pegunungan dan air terjun di Desa Cugung;
7. Wisata alam bahari di Pulau Sebesi;
8. Wisata alam bahari di Pulau Sebuku;
9. Wisata Gunung Krakatau di Selat Sunda.

PENJELASAN UMUM/EXPLANATORY NOTES

Tanda-tanda, satuan-satuan dan lain-lainnya yang digunakan dalam publikasi ini adalah sebagai berikut/*Symbols, measurement units and others acronyms which are used ini this publication are as follows* :

1. TANDA-TANDA/SYMBOLS

Data belum tersedia/ <i>Data not yet available</i>	: ...
Data tidak tersedia/ <i>Data not available</i>	: -
Data dapat diabaikan/ <i>Data negligible</i>	: 0
Tanda decimal/ <i>Decimal point</i>	: .
Angka Sementara/ <i>Preliminary figures</i>	: *
Angka sangat sementara/ <i>Very preliminary figures</i>	: **
Angka sangat-sangat sementara/ <i>Very-very preliminary figures</i> ..	: ***
Angka diperbaiki/ <i>Revised figures</i>	: r
Angka perkiraan/ <i>Estimated figures</i>	: e
Rupiah/ <i>Rupiahs</i>	: Rp.
Meter/ <i>meter</i>	: m
Kilometer/ <i>kilometer</i>	: km
Kilometer persegi/ <i>kilometer per square</i>	: km ²
Hektar/ <i>hectare</i>	: ha

2. SATUAN/UNITS

Meter (m)/ <i>meters (m)</i>	: 100 cm
Kilometer (km)/ <i>kilometers (km)</i>	: 1.000 meter/meters
Kwintal (kw)/ <i>quintal (q)</i>	: 100 kg
Ton/ <i>ton</i>	: 1.000 kg
Liter/ <i>litre</i>	: 1.000 ml

Satuan lain : pohon, ekor, butir, helai/lembar, jam, menit, persen
Others unit : trees, heads, pieces, tin, hour, minute, percents

GEOGRAFI

1



GEOGRAFI

Geography

- Keadaan Geografis/*Geographical Notes*

1. Keadaan Geografis

Luas Kecamatan Rajabasa secara keseluruhan 100,12 Km² dengan Desa Tejang Pulau Sebesi Sebagai Desa terluas, yaitu 24,25 Km². Dari luas keseluruhan Kecamatan Rajabasa, 46 persen digunakan sebagai lahan sawah, sedangkan sisanya yaitu merupakan lahan bukan sawah.

Jenis penggunaan lahan sawah yang terbanyak adalah sawah tadah hujan dengan satu kali penanaman padi dalam setahun. Sedangkan jenis penggunaan lahan bukan sawah yang terbanyak adalah ladang/huma.

Kecamatan Rajabasa merupakan daratan dengan ketinggian dari permukaan laut yang bervariasi. Rata-rata ketinggian Desa di Kecamatan Rajabasa 7,67 m dari permukaan laut.

1. *Geographical Condition*

Broad Town Rajabasa overall 173,56 Km² with the village of Sukabakti As the widest Village, namely 15,94 Km² total area of Kecamatan Rajabasa, 53.50 Ha used as paddy fields, while the rest of the land is not a rice field.

Type of land use is the largest rice paddy rainwater with a one-time planting rice in a year. While this type of land use is not the most rice fields are the fields/huma.

Sub Rajabasa is a land with an elevation of above sea level. The average altitude of the villages in Kecamatan Rajabasa 42,29 m above sea level.



Tabel 1.1.
Letak Kecamatan Rajabasa
menurut Batas Wilayah
Tahun 2011

Arah Mata Angin	Batas-Batas
(1)	(2)
Utara	Gunung Rajabasa
Timur	Kecamatan Bakauheni
Selatan	Selat Sunda
Barat	Kecamatan Kalianda

Sumber : Kantor Kecamatan Rajabasa

Tabel 1.2
Luas Wilayah Kecamatan Rajabasa
menurut Desa
Tahun 2011

Desa	Luas	
	Km ²	Ha
(1)	(2)	(3)
1. Tejang Pulau Sebesi	24,25	2.425
2. Hargo Pancoran	4,32	432
3. Kerinjing	3,95	395
4. Cugung	4,81	481
5. Batu Balak	4,19	419
6. Kunyir	7,05	705
7. Waymuli	10,90	1.090
8. Sukaraja	5,97	597
9. Rajabasa	5,37	537
10. Banding	5,83	583
11. Canti	6,68	668
12. Canggung	4,73	473
13. Betung	3,70	370
14. Tanjung Gading	4,15	415
15. Kota Guring	4,22	422
Jumlah	100,12	10.012

Sumber Kantor Kecamatan Rajabasa

Tabel 1.3
Rata-Rata Ketinggian dari Permukaan Laut
di Kecamatan Rajabasa menurut Desa
Tahun 2011

Desa	Rata-rata Ketinggian (mdpl)
(1)	(2)
1. Tejang Pulau Sebesi	29
2. Hargo Pancoran	20
3. Kerinjing	15
4. Cugung	15
5. Batu Balak	3
6. Kunyir	-
7. Waymuli	-
8. Sukaraja	-
9. Rajabasa	-
10. Banding	-
11. Canti	-
12. Canggung	12
13. Betung	7
14. Tanjung Gading	7
15. Kota Guring	7
Rata-Rata	7,67

Sumber Kantor Kecamatan Rajabasa

Tabel 1.4
 Letak Geografis Kecamatan Rajabasa
 menurut Desa dan Pantai/Bukan Pantai
 Tahun 2011

	Desa	Pantai	Bukan Pantai		
			Lembah/ DAS	Lereng/ Bukit	Dataran
	(1)	(2)	(3)	(4)	(5)
1.	Tejang Pulau Sebesi	√	-	-	-
2.	Hargo Pancoran	-	-	√	-
3.	Kerinjing	-	-	√	-
4.	Cugung	-	-	√	-
5.	Batu Balak	-	-	√	-
6.	Kunzir	√	-	-	-
7.	Waymuli	√	-	-	-
8.	Sukaraja	√	-	-	-
9.	Rajabasa	√	-	-	-
10.	Banding	√	-	-	-
11.	Canti	√	-	-	-
12.	Canggung	-	-	-	√
13.	Betung	-	-	-	√
14.	Tanjung Gading	-	-	-	√
15.	Kota Guring	-	-	-	√

Sumber Kantor Kecamatan Rajabasa

Tabel 1.5
 Jarak Desa ke Kantor Kecamatan dan
 Kabupaten menurut Desa
 Tahun 2011

Desa	Jarak ke Kantor (Km)	
	Kecamatan	Kabupaten
(1)	(2)	(3)
1. Tejang Pulau Sebesi	27,00	39,00
2. Hargo Pancoran	14,50	24,00
3. Kerinjing	15,40	27,00
4. Cugung	14,00	26,00
5. Batu Balak	11,00	24,00
6. Kunyir	9,00	21,00
7. Waymuli	7,00	20,00
8. Sukaraja	4,00	17,00
9. Rajabasa	2,00	15,00
10. Banding	8,00	14,00
11. Canti	1,20	11,00
12. Canggung	2,00	10,00
13. Betung	2,90	9,00
14. Tanjung Gading	3,00	7,50
15. Kota Guring	3,50	8,00
Rata-Rata	8,30	18,17

Sumber : Kantor Kecamatan Rajabasa

PEMERINTAHAN





PEMERINTAHAN

Government

- Pemerintahan Daerah/*Regional Government*

2. Pemerintahan Daerah

Kecamatan Rajabasa pada tahun 2011 terbagi dalam 15 desa, 43 Dusun, dan 138 Rukun Tetangga (RT). Dari keseluruhan desa yang ada, di Kecamatan Rajabasa semuanya sudah berstatus definif.

2. *Regional Government*

Sub Rajabasa in 2011 is divided in 21 villages, Hamlets, 118 and 201 Rt (RT). Of the whole village, sub-district Rajabasa everything is status definif

Tabel 2.1
Klasifikasi Desa
di Kecamatan Rajabasa menurut Desa
Tahun 2011

Desa	Klasifikasi Desa		
	Swadaya	Swakarya	Swasembada
(1)	(2)	(3)	(4)
1. Tejang Pulau Sebesi	-	√	-
2. Hargo Pancoran	-	√	-
3. Kerinjing	-	√	-
4. Cugung	-	√	-
5. Batu Balak	-	√	-
6. Kunyir	-	√	-
7. Waymuli	-	√	-
8. Sukaraja	-	√	-
9. Rajabasa	-	√	-
10. Banding	-	√	-
11. Canti	-	√	-
12. Canggung	-	√	-
13. Betung	-	√	-
14. Tanjung Gading	-	√	-
15. Kota Guring	-	√	-

Sumber Kantor Kecamatan Rajabasa

Tabel 2.2
 Status Desa di Kecamatan Rajabasa
 menurut Desa
 Tahun 2011

Desa	Status Desa	
	Definitif	Persiapan
(1)	(2)	(3)
1. Tejang Pulau Sebesi	√	-
2. Hargo Pancoran	√	-
3. Kerinjing	√	-
4. Cugung	√	-
5. Batu Balak	√	-
6. Kunyir	√	-
7. Waymuli	√	-
8. Sukaraja	√	-
9. Rajabasa	√	-
10. Banding	√	-
11. Canti	√	-
12. Canggung	√	-
13. Betung	√	-
14. Tanjung Gading	√	-
15. Kota Guring	√	-

Sumber Kantor Kecamatan Rajabasa

Tabel 2.3
Banyaknya Dusun, RW dan RT
di Kecamatan Rajabasa menurut Desa
Tahun 2011

	Desa / Kelurahan	Dusun	RW	RT
	(1)	(2)	(3)	(4)
1.	Tejang Pulau Sebesi	4	-	15
2.	Hargo Pancoran	2	-	4
3.	Kerinjing	2	-	4
4.	Cugung	2	-	7
5.	Batu Balak	2	-	5
6.	Kunyir	4	-	9
7.	Waymuli	5	10	22
8.	Sukaraja	3	-	16
9.	Rajabasa	3	-	9
10.	Banding	3	6	13
11.	Canti	3	-	7
12.	Canggung	4	-	11
13.	Betung	2	-	8
14.	Tanjung Gading	2	-	4
15.	Kota Guring	2	-	4
	Jumlah	43	16	138

Sumber Kantor Kecamatan Rajabasa

**KEPENDUDUKAN &
KELUARGA BERENCANA**





PENDUDUK DAN KELUARGA BERENCANA

Population and Family Planning

- Penduduk/*Population*

3. Penduduk dan Keluarga Berencana

Komposisi penduduk Kecamatan Rajabasa didominasi oleh penduduk muda/dewasa. Jumlah penduduk Kecamatan Rajabasa 54 072 jiwa pada tahun 2011. Dengan luas wilayah sekitar 173,56 km², setiap km² ditempati penduduk sebanyak 324 jiwa pada tahun 2011.

Program Keluarga Berencana (KB) di Kecamatan Rajabasa pada tahun 2011 dapat dinilai cukup berhasil. Ini dibuktikan dengan meningkatnya jumlah akseptor aktif, menjadi 8 003 orang.

3. *Population and Family Planning*

The composition of the population of Town is dominated by the young population of Rajabasa/adult. The population of Sub Rajabasa 54 980 inhabitants in 2011. With an area of about 173,56 km², population is occupied per km² 324 inhabitants in 2011.

Family planning Program (KB) in the Rajabasa in 2011 can be considered quite successful. This is evidenced by the increasing number of Acceptor Active, subdivided into 8 003 people

Tabel 3.1
Penduduk Kecamatan Rajabasa
menurut Jenis Kelamin dan Sex Ratio
Tahun 2003 - 2011

Tahun	Laki-laki	Perempuan	Jumlah	Sex Ratio
(1)	(2)	(3)	(4)	(5)
2002	11.033	10.066	21.099	109,61
2003	11.416	10.218	21.634	111,72
2004	11.641	10.323	21.964	112,77
2005	11.753	10.667	22.420	110,18
2006	12.563	11.350	23.913	110,69
2007	12.815	11.617	24.432	110,31
2008	12.900	11.710	24.610	110,16
2009	13.126	11.866	24.992	110,62
2011	10.977	9.792	20.769	112,10
2011	11.111	9.884	20.995	112,41

Sumber : Badan Pusat Statistik Kabupaten Lampung Selatan

Keterangan :
 1. Tahun 2003 hasil P4B
 2. Tahun 2004 s.d 2007 hasil proyeksi Penduduk
 3. Tahun 2011 hasil Sensus Penduduk

Tabel 3.2
 Jumlah Penduduk Kecamatan Rajabasa
 Menurut Kelompok Umur, Jenis Kelamin dan Sex Ratio
 Tahun 2011

Kelompok Umur	Laki-laki	Perempuan	Jumlah	Sex Ratio
(1)	(2)	(3)	(4)	(5)
0 - 4	1 150	1 058	2.208	108,70
5 - 9	1 093	1 000	2.093	109,30
10 - 14	1 156	1 060	2.216	109,06
15 - 19	942	780	1.722	120,77
20 - 24	673	601	1.274	111,98
25 - 29	990	865	1.855	114,45
30 - 34	1 074	818	1.892	131,30
35 - 39	937	743	1.680	126,11
40 - 44	801	739	1.540	108,39
45 - 49	693	625	1.318	110,88
50 - 54	557	491	1.048	113,44
55 - 59	421	392	813	107,40
60 - 64	259	279	538	92,83
65 - 69	183	195	378	93,85
70 - 74	113	138	251	81,88
75 +	69	100	169	69,00
Jumlah	11.111	9.884	20.995	112,41

Keterangan : Data diolah hasil proyeks

Tabel 3.3
Jumlah Penduduk dan Rumah Tangga di Kecamatan Rajabasa
menurut Desa, Jenis Kelamin dan Sex Ratio
Tahun 2011

Desa	Laki-laki	Perempuan	Jumlah	Sex Ratio
(1)	(3)	(4)	(5)	(6)
1 Tejang Pulau Sebesi	1371	1180	2.551	116,19
2 Hargo Pancoran	282	296	578	95,27
3 Keringjing	377	352	729	107,10
4 Cugung	709	641	1.350	110,61
5 Batu Balak	283	234	517	120,94
6 Kunyir	831	794	1.625	104,66
7 Waymuli	1823	1623	3.446	112,32
8 Sukaraja	1322	1114	2.436	118,67
9 Rajabasa	549	476	1.025	115,34
10 Banding	921	807	1.728	114,13
11 Canti	888	798	1.686	111,28
12 Canggung	707	615	1.322	114,96
13 Betung	512	438	950	116,89
14 Tanjung Gading	253	244	497	103,69
15 Kota Guring	283	272	555	104,04
Jumlah	11.111	9.884	20.995	112,41

Sumber : Diolah dari Hasil Proyeksi

Tabel 3.4
Kepadatan Penduduk di Kecamatan Rajabasa
menurut Desa
Tahun 2011

Desa	Luas (Km ²)	Penduduk (Jiwa)	Kepadatan Penduduk (Jiwa/Km ²)
(1)	(2)	(3)	(4)
1. Tejang Pulau Sebesi	24,25	2.551	105,20
2. Hargo Pancoran	4,32	578	133,80
3. Kerinjing	3,95	729	184,56
4. Cugung	4,81	1.350	280,67
5. Batu Balak	4,19	517	123,39
6. Kunyir	7,05	1.625	230,50
7. Waymuli	10,90	3.446	316,15
8. Sukaraja	5,97	2.436	408,04
9. Rajabasa	5,37	1.025	190,88
10. Banding	5,83	1.728	296,40
11. Canti	6,68	1.686	252,40
12. Canggung	4,73	1.322	279,49
13. Betung	3,70	950	256,76
14. Tanjung Gading	4,15	497	119,76
15. Kota Guring	4,22	555	131,52
Jumlah	100,12	20.995	209,70

Sumber : Kantor Kecamatan Rajabasa

Tabel 3.5
Jumlah Pasangan Usia Subur (PUS) dan Peserta KB
di Kecamatan Rajabasa menurut Desa
Tahun 2011

Desa	Jumlah PUS (15-49 Thn)	Jumlah Peserta KB (pasangan)
(1)	(2)	(3)
1. Tejang Pulau Sebesi	595	415
2. Hargo Pancoran	129	85
3. Kerinjing	137	94
4. Cugung	353	247
5. Batu Balak	151	105
6. Kunyir	336	231
7. Waymuli	665	460
8. Sukaraja	438	300
9. Rajabasa	260	177
10. Banding	403	273
11. Canti	428	295
12. Canggung	345	241
13. Betung	221	153
14. Tanjung Gading	122	85
15. Kota Guring	137	94
Jumlah	4.583	3.161

Sumber : UPT BPP dan KB Kecamatan Rajabasa

SOSIAL





SOSIAL

Social

- Pendidikan/*Education*
- Kesehatan/*Healthy*
- Agama/*Religion*

4.1 Pendidikan

Jumlah Sekolah Dasar (SD) pada tahun 2011 sebesar 21 sekolah, dimana 16 sekolah negeri dan 5 sekolah swasta.

4.2 Kesehatan

Jumlah puskesmas induk yang ada di Kecamatan Rajabasa hanya ada 1 buah, puskesmas pembantu 4 buah, dan posyandu ada 33 buah. Sedangkan jumlah tenaga kesehatan pada tahun 2011 sebanyak 20 orang.

4.3 Agama

Banyaknya jumlah sarana peribadatan yang terdapat di Kecamatan Rajabasa untuk mesjid 30 buah, langgar/mushalla 29 buah,

4.1 Education

The number of primary schools (elementary school) in 2011 for 43 schools, where 38 schools and 5 private schools.

4.2 Health

The number of clinics stem Kecamatan Rajabasa there is only 2 pieces, 4 pieces of supporting health centers, posyandu and there are 71 fruit. While the number of health workers in 2011 as many as 28 people

4.3 Religion

A large number of means of expression contained in the Rajabasa for mosques 106 pieces, piacs kiosks were violating/127, 1 fruit, and pura 8 pieces

Tabel 4.1
Banyaknya Sekolah di Kecamatan Rajabasa
menurut Desa dan Tingkatannya
Tahun 2011

	Desa	Negeri				Swasta				PT
		TK	SD	SLTP	SLTA	TK	SD	SLTP	SLTA	
	(1)	(2)	(3)	(4)	(5)	(6)	(7)	(8)	(9)	(10)
1	Tejang Pulau Sebesi	-	1	-	-	-	1	1	1	-
2	Hargo Pancoran	-	1	-	-	-	-	-	-	-
3	Kerinjing	-	1	-	-	-	-	-	-	-
4	Cugung	-	1	-	-	1	-	-	-	-
5	Batu Balak	-	1	-	-	-	-	-	-	-
6	Kunyir	-	2	1	-	-	-	-	-	-
7	Waymuli	-	2	-	-	-	1	1	-	-
8	Sukaraja	-	1	-	-	-	1	1	1	-
9	Rajabasa	-	1	-	-	-	1	-	-	-
10	Banding	-	1	-	-	1	-	1	-	-
11	Canti	-	1	-	-	-	-	-	-	-
12	Canggung	-	1	-	-	-	-	-	-	-
13	Betung	-	-	-	-	-	-	-	-	-
14	Tanjung Gading	-	1	-	-	-	-	-	-	-
15	Kota Guring	-	1	-	-	-	1	-	-	-
	Jumlah	-	16	1	-	2	5	4	2	-

Sumber : UPT Pendidikan Kecamatan Rajabasa

Tabel 4.2
 Jumlah Sarana Kesehatan
 di Kecamatan Rajabasa menurut Desa
 Tahun 2011

	Desa	Sarana Kesehatan			
		Puskesmas Induk	Puskesmas Pembantu	Praktek Dokter/Bidan	Posyandu
	(1)	(2)	(3)	(4)	(4)
1.	Tejang Pulau Sebesi	-	1	1	1
2.	Hargo Pancoran	-	-	-	2
3.	Kerinjing	-	1	-	4
4.	Cugung	-	-	1	2
5.	Batu Balak	-	-	-	1
6.	Kunyir	-	-	1	2
7.	Waymuli	1	-	3	2
8.	Sukaraja	-	-	-	2
9.	Rajabasa	-	-	1	1
10.	Banding	-	-	1	3
11.	Canti	-	1	1	3
12.	Canggung	-	-	1	3
13.	Betung	-	-	-	2
14.	Tanjung Gading	-	-	-	4
15.	Kota Guring	-	1	1	1
	Jumlah	1	4	11	33

Sumber : Kantor Kecamatan Rajabasa

Tabel 4.3
Jumlah Tenaga Kesehatan
di Kecamatan Rajabasa menurut Desa
Tahun 2011

Desa	Tenaga Kesehatan		
	Dokter	Bidan	Dukun Bayi
(1)	(2)	(3)	(4)
1. Tejang Pulau Sebesi	-	1	5
2. Hargo Pancoran	-	1	2
3. Kerinjing	-	1	2
4. Cugung	-	1	4
5. Batu Balak	-	-	2
6. Kunyir	-	1	4
7. Waymuli	1	3	5
8. Sukaraja	-	1	4
9. Rajabasa	-	1	4
10. Banding	-	2	4
11. Canti	-	2	3
12. Canggung	-	1	4
13. Betung	-	-	2
14. Tanjung Gading	-	1	3
15. Kota Guring	-	3	2
Jumlah	1	19	50

Sumber : Kantor Kecamatan rajabasa

Tabel 4.4
Banyaknya Tempat Ibadah
di Kecamatan Rajabasa menurut Desa
Tahun 2011

Desa	Masjid	Musholla	Gereja		Pura	Vihara
			Kristen	Katolik		
(1)	(2)	(3)	(4)	(5)	(6)	(7)
1. Tejang Pulau Sebesi	3	3	-	-	-	-
2. Hargo Pancoran	1	3	-	-	-	-
3. Keringjing	1	1	-	-	-	-
4. Cugung	2	2	-	-	-	-
5. Batu Balak	2	2	-	-	-	-
6. Kunyir	4	4	-	-	-	-
7. Waymuli	2	5	-	-	-	-
8. Sukaraja	3	2	-	-	-	-
9. Rajabasa	2	1	-	-	-	-
10. Banding	2	1	-	-	-	-
11. Canti	2	3	-	-	-	-
12. Canggung	2	-	-	-	-	-
13. Betung	2	2	-	-	-	-
14. Tanjung Gading	1	-	-	-	-	-
15. Kota Guring	1	-	-	-	-	-
Jumlah	30	29	-	-	-	-

Sumber : Kantor Kecamatan Rajabasa

Tabel 4.5
Keberadaan Srana/Lapangan Olah Raga
di Kecamatan Rajabasa menurut Desa
Tahun 2011

Desa	Sepak Bola	Bulu Tangkis	Bola Volley
(1)	(2)	(3)	(4)
1. Tejang Pulau Sebesi	√	-	-
2. Hargo Pancoran	-	-	-
3. Kerinjing	-	-	√
4. Cugung	-	-	√
5. Batu Balak	-	-	√
6. Kunyir	-	-	√
7. Waymuli	√	-	√
8. Sukaraja	-	-	√
9. Rajabasa	-	-	√
10. Banding	-	-	√
11. Canti	-	-	√
12. Canggung	-	√	√
13. Betung	-	√	-
14. Tanjung Gading	-	-	√
15. Kota Guring	-	-	-

Sumber : KUA Kecamatan Rajabasa

PERTANIAN





PERTANIAN

Agriculture

- Pertanian Tanaman Pangan/*Food Plant Agriculture*
- Perkebunan/*Estates*
- Peternakan/*Cattles*

5.1 Pertanian Tanaman Pangan

Besarnya luas panen dan produksi padi di Kecamatan Rajabasa tahun 2011 adalah 13 230 Ha dan 69 199 Ton. Sedangkan untuk tanaman pangan lainnya masing-masing yaitu jagung 9 323 Ha dan 45 060 Ton, ubi kayu 320 Ha dan 6.598 Ton, ubi jalar 8 Ha dan 79 Ton, kacang tanah 22 Ha dan 28 Ton, kacang hijau 7 Ha dan 6 Ton, serta kacang kedelai 17 Ha dan 19 Ton.

Tanaman sayuran pada tahun 2011 rata-rata mempunyai luas panen dan produksi cenderung meningkat. Produksi sayuran terbanyak pada tahun 2011 adalah kangkung yaitu 925 Ton.

5.2 Perkebunan

Produksi tanaman perkebunan terbesar ada pada komoditi kelapa dalam yaitu 4 222 Ton, dengan luas areal terbanyak yaitu 1 449 Ha. Sedangkan produktifitas terbesar ada pada komoditi kelapa Hibrida, yaitu 1 305,21 Kg/Ha.

5.1 Food Plant Agriculture

The size of the rice harvest and production area in the Rajabasa in 2011 was 13 230 Ha and 69 199 tons. As for other food crops, respectively, namely corn 9 323 Ha and 45 060 tons, cassava 320 Ha and 6,598 Tons, sweet potatoes 8 Ha and 79 tons, peanuts 22 Ha and 28 tons of bean, green 7 Ha and 6 tons of soy beans, as well as 17 Ha and 19 Tons.

Plant vegetables in 2011 the average harvest and production has tended to increase. The largest vegetable production in 2011 is kangkung i.e. 925 Tons.

5.2 Estates

The largest existing plantation crop production on commodity coconut in IE 4 222 Tons, with the largest acreage is 1 446 Ha. While the largest productivity in commodity Hibrida, coconut 1 305,21 Kg/Ha.

5.3 Peternakan

Jumlah populasi ternak besar (sapi, kerbau) tahun 2011 adalah 2.800 ekor, dan ternak kecil (kambing, domba, dan babi) pada tahun 2011 12 194 ekor. Jumlah populasi ayam buras 101 103 ekor, dan ayam ras pedaging 438.639 ekor.

5.3 Cattles

A large number of livestock population (cattle, Buffalo) in 2011 is 2,800 of its tail, and small livestock (goats, sheep, and pigs) in 2011 12 194 tail. The number of population of chicken 101 103 tail, and tail 438.639 broiler

Tabel 5.1
Luas Panen dan Produksi Tanaman Pangan
Di Kecamatan Rajabasa menurut Komoditi
Tahun 2011

Komoditi	Luas (Ha)	Produksi (Ton)
(1)	(2)	(3)
1. Padi Sawah	2.779	14.653
2. Padi Ladang	165	529
3. Jagung	146	706
4. Kedelai	-	-
5. Kacang Hijau	-	-
6. Kacang Tanah	-	-
7. Ubi Kayu	32	660
8. Ubi Jalar	-	-
Jumlah	3.122	16.548

Sumber : UPT Pertanian Kecamatan Rajabasa

Tabel 5.2
Luas Panen dan Produksi Tanaman Sayuran
Di Kecamatan Rajabasa menurut Komoditi
Tahun 2011

Komoditi	Luas (Ha)	Produksi (Ton)
(1)	(2)	(3)
1. Kacang Panjang	10	947
2. Cabe Besar	5	319
3. Tomat	-	0
4. Terung	-	0
5. Ketimun	4	467
6. Kangkung	-	0
7. Lainnya	6	11795
Jumlah	25	13.528,0

Sumber : UPT Pertanian Kecamatan Rajabasa

Tabel 5.3
Luas Panen dan Produksi Tanaman Perkebunan
di Kecamatan Rajabasa menurut Jenis Tanaman
Tahun 2011

Komoditi	Luas (Ha)	Produksi (Ton)
(1)	(2)	(3)
1. Kopi	16	10
2. Kelapa Dalam	3.105	431
3. Kelapa Hybrida	-	-
4. Kelapa Sawit	-	-
5. Karet	-	-
6. Kakao	1.244	650
7. Lainnya	49	25
Jumlah	4.414	1.116

Sumber : UPT Pertanian Kecamatan Rajabasa

Tabel 5.4
Jumlah Populasi dan Produksi Daging Ternak dan Unggas
di Kecamatan Rajabasa menurut Jenis Ternak
Tahun 2011

Jenis Ternak	Populasi (Ekor)	Produksi (Ton)
(1)	(2)	(3)
1. Sapi	97	4,66
2. Sapi Perah	-	-
3. Kerbau	334	0,00
4. Kuda	-	-
5. Kambing	9.153	0,69
6. Domba	-	-
7. Babi	-	-
8. Ayam Buras	88.765	25,00
9. Ayam Ras Pedaging	24.424	543,00
Jumlah	122.773	573,35

Sumber : UPTD Peternakan Kecamatan Rajabasa

**PERINDUSTRIAN &
PERDAGANGAN**



PERINDUSTRIAN DAN PERDAGANGAN



Industrial and Trading

- Industri dan Perdagangan/*Industrial and Trading*
-
-

6.1 Industri dan Perdagangan

Perkembangan industri di Kecamatan Rajabasa tidak menunjukkan peningkatan yang cukup berarti. Industri Kerajinan rakyat di Kecamatan Rajabasa tahun 2011 terbanyak adalah industri anyaman/keramik yaitu sebanyak 147, sedangkan Industri dari kulit dan kayu sebanyak 10, industri makanan dan minuman sebanyak 59 industri.

6.1. *Industrial and Trading*

Industrial development in Rajabasa showed no appreciable improvement. Folk Handicrafts industry in the Rajabasa in 2011 is the largest industrial webbing/ceramic that is as much as 147, while the Industry of leather and wood as much as 10, the food industry and the beverage industry by as much as 59.

Tabel 6.1
Banyaknya Pasar, Toko, Rumah Makan dan Hotel
di Kecamatan Rajabasa menurut Desa
Tahun 2011

Desa	Jenis Sarana			
	Pasar	Toko/ Warung	Restoran/ Rumah Makan	Hotel/ Penginapan
(1)	(2)	(3)	(4)	(5)
1. Tejang Pulau Sebesi	-	22	8	1
2. Hargo Pancoran	-	16	-	-
3. Kerinjing	-	8	-	-
4. Cugung	-	26	2	-
5. Batu Balak	-	12	2	-
6. Kunyir	-	14	4	-
7. Waymuli	1	28	7	-
8. Sukaraja	-	12	4	1
9. Rajabasa	-	14	2	-
10. Banding	-	16	4	-
11. Canti	-	8	7	-
12. Canggung	-	21	1	-
13. Betung	-	11	1	-
14. Tanjung Gading	-	6	1	-
15. Kota Guring	-	15	3	-
Jumlah	1	229	46	2

Sumber : Kantor Kecamatan Rajabasa

Tabel 6.2
Jumlah Industri/Kerajinan Rakyat
di Kecamatan Rajabasa menurut Desa
Tahun 2011

Desa	Jenis Industri/Kerajinan Rakyat					
	Kerajinan Kulit	Kerajinan Kayu	Kerajinan Logam	Anyaman/ Keramik	Kr. Kain/ Tenun	Makanan
(1)	(2)	(3)	(4)	(5)	(6)	(7)
1. Tejang Pulau Sebesi	-	-	-	-	-	-
2. Hargo Pancoran	-	-	-	-	-	-
3. Kerinjing	-	-	-	-	-	-
4. Cugung	-	-	-	-	-	-
5. Batu Balak	-	-	-	-	-	-
6. Kunyir	-	-	-	4	-	-
7. Waymuli	-	-	-	-	-	-
8. Sukaraja	-	-	-	-	-	-
9. Rajabasa	-	-	-	-	-	-
10. Banding	-	1	-	3	-	-
11. Canti	-	-	-	6	-	-
12. Canggung	-	-	-	-	-	-
13. Betung	-	-	-	-	-	-
14. Tanjung Gading	-	-	-	-	-	-
15. Kota Guring	-	-	-	12	-	6
Jumlah	-	1	-	25	-	6

Sumber : Kantor Kecamatan Rajabasa

Tabel 6.3
Jumlah Industri Kecil
Di Kecamatan Rajabasa menurut Desa dan Jenisnya
Tahun 2011

Desa	Jenis Industri Kecil				
	Peng- gilingan	Tobong Bata	Tobong Genteng	Tahu	Tempe
(1)	(2)	(3)	(4)	(5)	(6)
1. Tanjung Sari	2	11	89	-	-
2. Bangunan	6	7	12	1	2
3. Sukaraja	3	6	4	1	2
4. Suka Mulya	5	15	183	1	1
5. Sukabakti	3	2	5	-	-
6. Rajabasa Pasemah	3	-	1	-	-
7. Rajabasa Jaya	4	4	2	1	1
8. Pulau Tengah	1	1	1	-	-
9. Bandan Hurip	3	3	3	2	1
10. Rajabasa Aji	1	1	-	-	-
11. Rejo Mulyo	5	4	4	-	1
12. Bali Agung	3	3	3	-	-
13. Bumi Daya	7	12	5	2	2
14. Bumi Restu	4	13	9	3	2
15. Tanjung Jaya	4	4	3	-	2
16. Bumi Asih	2	3	2	1	-
17. Mekar Mulya	6	4	3	1	1
18. Pematang Baru	1	4	2	-	-
19. Kalirejo	2	3	4	1	1
20. Bumi Asri	2	3	3	-	-
21. Pulau Jaya	2	3	1	1	1
Jumlah	69	106	339	15	17

Sumber : Kantor Kecamatan Rajabasa

**KEUANGAN &
HARGA**





KEUANGAN DAN HARGA-HARGA

Finance and Prices

- Keuangan Daerah dan Harga/*Regional Finance and Price*

8. Keuangan Daerah

Target penerimaan pajak bumi dan bangunan tahun 2011 adalah sebesar 178.65 juta rupiah. Target tersebut telah dicapai sebanyak 81,87 persen.

Harga kebutuhan bahan pokok di pasar kecamatan Rajabasa tahun 2011 rata-rata mengalami peningkatan yang cukup stabil. tidak mengalami peningkatan yang cukup signifikan

8. *Regional Financial*

Tax revenue Target Earth and buildings in 2011 is \$ 195 million dollars. The Target has been achieved as much as 81,87 per cent.

The price of staple needs in the market district of Rajabasa in 2011 the average has increased quite stable. no significant increase in

Tabel 7.1
Target dan Realisasi Penerimaan Pajak Bumi dan Bangunan
di Kecamatan Rajabasa menurut Desa
Tahun 2011

	Desa	Jumlah Wajib Pajak	Target (Rp)	Realisasi (Rp)	Persentase
	(1)	(2)	(3)	(4)	(5)
1.	Tejang Pulau Sebesi	230	5.327.057	2.380.425	44,69
2.	Hargo Pancoran	256	1.883.536	1.591.366	84,49
3.	Kerinjing	231	1.349.825	1.345.490	99,68
4.	Cugung	315	1.679.623	1.742.275	103,73
5.	Batu Balak	108	2.271.381	2.111.657	92,97
6.	Kunyir	280	2.495.428	1.999.551	80,13
7.	Waymuli	563	4.947.369	4.027.627	81,41
8.	Sukaraja	253	3.243.900	2.366.167	72,94
9.	Rajabasa	238	2.027.717	1.360.901	67,11
10.	Banding	373	1.990.465	1.998.460	100,40
11.	Canti	357	3.371.315	3.010.013	89,28
12.	Canggung	288	1.574.937	1.603.857	101,84
13.	Betung	247	1.130.617	1.178.541	104,24
14.	Tanjung Gading	129	720.167	728.554	101,16
15.	Kota Guring	114	418.441	416.441	99,52
	Jumlah	3.982	34.431.778	27.861.325	80,92

Sumber : Kantor Kecamatan Rajabasa

Tabel 7.2
Rata-rata Harga Kebutuhan Pokok
di Kecamatan Rajabasa menurut Jenisnya
Tahun 2011

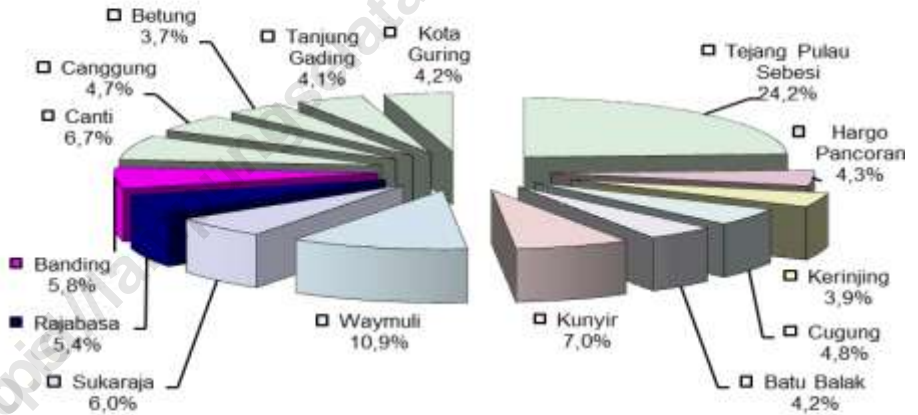
Jenis Barang	Satuan	Rata-rata Harga
(1)	(2)	(3)
1. Beras	Kg	6.000
2. Ikan Asin	Kg	13.000
3. Garam	Kg	2.500
4. Gula Pasir	Kg	12.000
5. Minyak Gorang	Kg	12.000
6. Minyak Tanah	Liter	12.000
7. Sabun Cuci	Batang	-
8. Tepung Terigu	Kg	4.000
9. Kain Tetoron	Meter	-

Sumber : Kantor Kecamatan Rajabasa

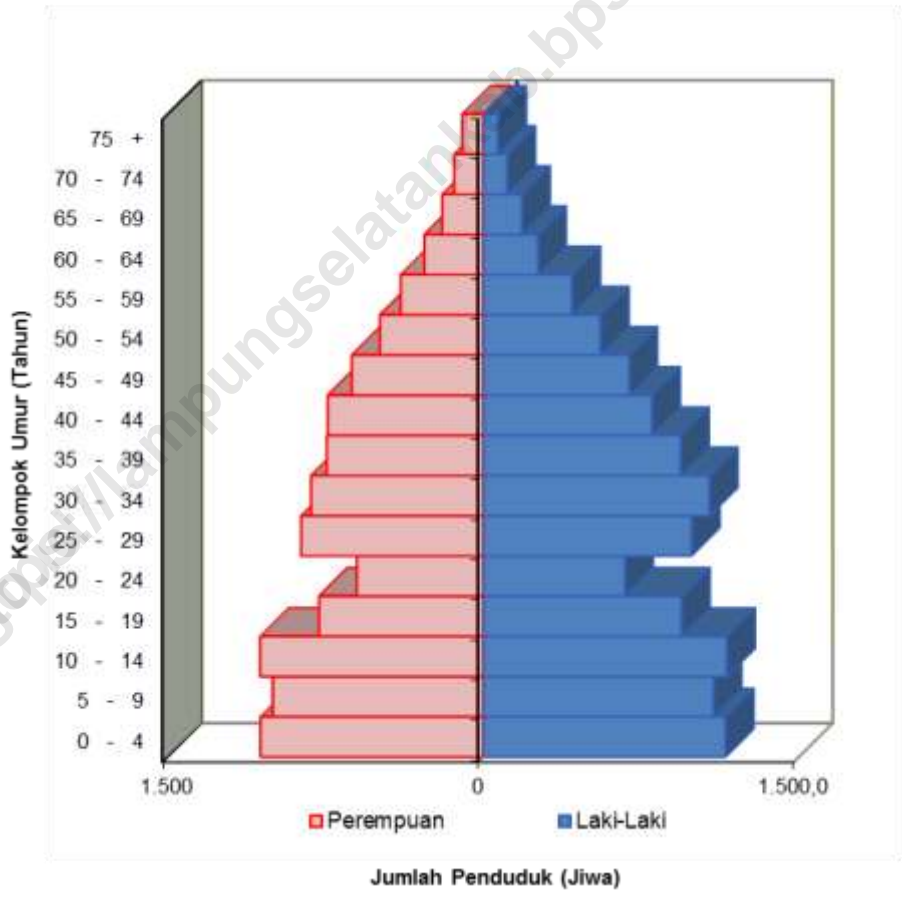
<http://lampungselatankab.bps>

GRAFIK

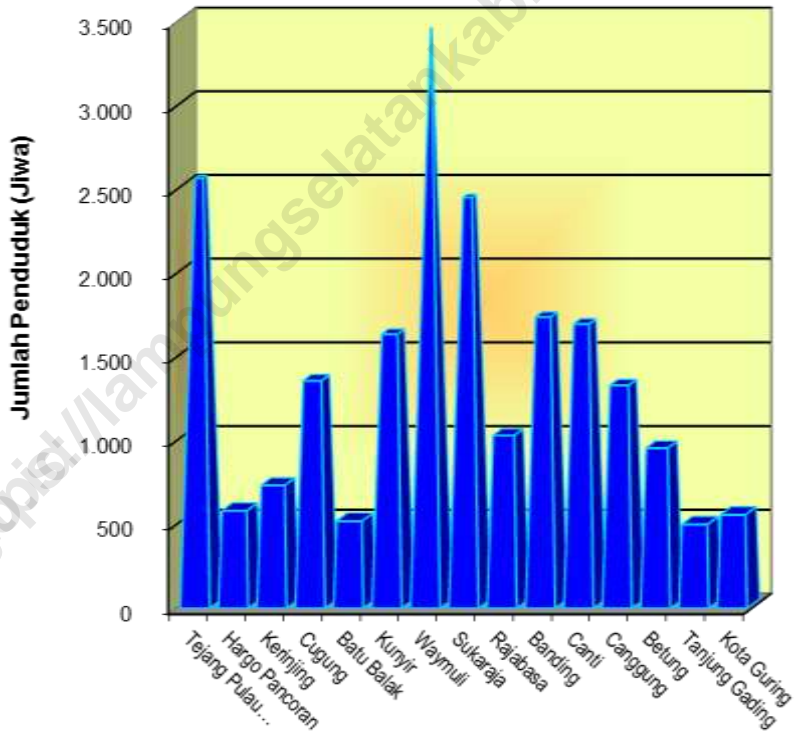
Gambar 1 : Perbandingan Luas Desa di Kecamatan Rajabasa Tahun 2011 (persen)



Gambar 2 : Piramida Penduduk Kecamatan Rajabasa Tahun 2011 menurut Kelompok Umur dan Jenis Kelamin



Gambar 3 : Penduduk Kecamatan Rajabasa Tahun 2011 menurut Desa



Gambar 4 : Banyaknya Sekolah Negeri dan Swasta di Kecamatan Rajabasa menurut Tingkatannya Tahun 2011

